

غالب بارات ئەرک

کەروران

تاریخ - مەردەنەستى



شەنجاڭ خەلق باش نەشرىياتى
شەنجاڭ يېن تېخنىكا نەشرىياتى



غالب بارات ئەرك

كەرووران

تارىخ - مەدەنىيىتى

شېنجاڭ خەلق باش نەشرىياتى 
شېنجاڭ پەن تېخنىكا نەشرىياتى 

图书在版编目(CIP)数据

楼兰历史文化：维吾尔文 / 阿力甫·巴拉提著. -- 乌鲁木齐：新疆科学技术出版社, 2015.12

ISBN 978-7-5466-3441-8

I. ①楼… II. ①阿… III. ①楼兰-文化史-维吾尔语(中国少数民族语言)
IV. ① K928.6

中国版本图书馆 CIP 数据核字(2015)第 304480 号

نەشر قىلغۇچىلار: ئادىل مۇھەممەت
مەسئۇل مۇھەررىرلىرى: ئادىل مۇھەممەت
تەكلىپلىك مۇھەررىرى: ئەبلەت نۇردۇن
مەسئۇل كوررېكتورى: قەييۇم تۇرسۇن
مۇقاۋىسىنى لايىھەلىگۈچى: خەمىدە سەئىدئالم
بەت ياسىغۇچى: قەدىرىيە مىجىت

كرورن تارىخ - مەدەنىيىتى

ئاپتورى: غالب بارات ئەرك

* * *

شىنجاڭ خەلق باش نەشرىياتى

شىنجاڭ پەن - تېخنىكا نەشرىياتى نەشر قىلىپ تارقاتتى

(ئۈرۈمچى شەھىرى يەنئەن يولى 255 № پوچتا نومۇرى: 830049)

شىنجاڭ شىنخۇا كىتابخانىسىدا سېتىلىدۇ

شىنجاڭ شىنخۇا 2 - باسما زاۋۇتىدا بېسىلدى

فورماتى: 787mm × 1092mm 1/16 باسما تاۋىقى: 33.25 قىستۇرما ۋاراق: 6

2016 - يىلى 1 - ئاي 1 - نەشرى

2016 - يىلى 1 - ئاي 1 - بېسىلىشى

ISBN 978 - 7 - 5466 - 3441 - 8

باھاسى: 88.00 يۈەن

چاقىلىق ناھىيەسىدىكى ھەر خىل پائالىيەتلەردىن كۆرۈنۈشلەر



ئىزىن ئۇچىداۋىدە تۇرىسى



ئىزىن ئۇچىداۋىدە تۇرىسى




ئىزىن ئۇچىداۋىدە تۇرىسى




ئاپتور ئىلمىي مۇھاكىمە يىغىنى ۋە ئىلمىي تەكشۈرۈشلەردە
ئالىم - مۇتەخەسسسلەر بىلەن بىرگە



قەد كۆتۈرۈۋاتقان، خەلقى بەختىيار چاقىلىق




كۈنسېرى گۈللىنىۋاتقان چاقىلىق



کسروران مهده نیهت یادگار لقلسری



چاقلىق ناھىيەسىدىكى مەدەنىيەت يادىكارلىقلار (1)



چاقىلىق ناھىيەسىدىكى مەدەنىيەت يادىكارلىقلار (2)



قۇم دەريا قەبرىستانلىقى



قۇم دەريا قەبرىستانلىقىدىن قېزىۋېلىنغان باش كىيىملەر
ۋە قەدىمكى جەسەت



ئاپتونونىڭ ئائىلىسىدىكىلىرى، تۇغقانلىرى ۋە ئىلمىي
پائالىيەتلىرىدىن كۆرۈنۈشلەر



غالىب بارات ئەرك 1968 - يىلى 8 - ئايدا چاقىلىق ناھىيە ئۆتام يېزا تۇرپان مەھەللىسىدە دېھقان ئائىلىسىدە تۇغۇلغان. 1984 - يىلى ئۆتام يېزىلىق ئوتتۇرا مەكتەپتە تولۇقسىز ئوتتۇرىنى پۈتكۈزۈپ، شۇ يىلى 9 - ئايدىن 1989 - يىلى 7 - ئايغىچە شىنجاڭ پوچتا - تېلېگراف مەكتىپىدە يۈكلەمە دولقۇن كەسپىدە، 2001 - يىلىدىن 2004 - يىلىغىچە شىنجاڭ ئۈنۈمۈپرسىتېتىنىڭ كومپيۇتېر ئۈچۈر باشقۇرۇش كەسپىدە ئوقۇغان. 1985 - يىلىدىن بۇيان يۈرتىمىزنىڭ تارىخى، مەدەنىيىتى، يەر ناملىرىغا ئائىت بىلىملەرنى ئۆزلۈكىدىن ئۆگىنىشكە، ماتېرىيال توپلاشقا كىرىشكەن ھەمدە تەتقىقات بىلەن شۇغۇللىنىپ بەلگىلىك ئۇتۇقلارغا ئېرىشكەن.

ئۇنىڭ «ئۇيغۇرلارنىڭ موڭغۇل ئىمپېرىيەسىدە ئوينىغان رولى» ناملىق تۇنجى ماقالىسى «بوستان» ژۇرنىلىنىڭ 1989 - يىللىق 1 - سانىدا ئېلان قىلىنغاندىن بۇيان، ھەرقايسى مەتبۇئاتلاردا 150 پارچىدىن ئارتۇق ماقالىسى ئېلان قىلىنغان. «كىروراننىڭ سىرى» (2004 - يىلى)، «ئۇيغۇر خەلق ئېغىز ئەدەبىياتى جەۋھەرلىرى - لوپنور قىسمى» (2011 - يىلى)، «چەرچەننىڭ تارىخى ۋە مەدەنىيىتى» (2014 - يىلى)، «مەھمۇد كاشغەرىي ئىزىدىن» (2014 - يىلى) قاتارلىق كىتابلىرى نەشر قىلىنغان. جۇڭگو خەلق سىياسىي مەسلىھەت كېڭىشى چاقىلىق ناھىيەلىك كومىتېتى تۈزۈپ باستۇرغان «چاقىلىق تارىخ ماتېرىياللىرى» نىڭ 3، 4، 5، 6 - توپلاملىرىدا بىر قىسىم ماقالىلىرى توپلىنىپ ئېلان قىلىنغان. ئۇ، «تەكلىماكاننىڭ سىرى»، «تارىمنىڭ سىرى»، «لوپنورنىڭ سىرى»، «سۆيگۈ ئابىدىسى: تاھىر - زۆھرە»، «ئۇيغۇر خەلق ئېغىز ئەدەبىياتى جەۋھەرلىرى - چاقىلىق قىسمى»، «تۆھپە ئابىدىسى»، «بايىنغولىن يەر ناملىرى»، «قەدىمىي يۈرتتە قەدىمىي مەدەنىيەت» قاتارلىق كىتابلىرىنى نەشرگە تاپشۇرغان.

غالىب بارات ئەرك 1989 - يىلى 8 - ئايدىن ھازىرغىچە جۇڭگو تېلېگراف چەكلىك شىركىتى چاقىلىق شۆبە شىركىتىدە خىزمەت قىلماقتا.

«كروران تارىخ - مەدەنىيىتى» تۈزۈش ھەيئىتى

پىلانلىغۇچى: دالڭ فېڭ (چاقىلىق ناھىيەلىك پارتكومنىڭ شۇجىسى)

مۇدىر: كۈرەش يۈسۈپ (چاقىلىق ناھىيەلىك پارتكومنىڭ مۇئاۋىن شۇجىسى،
ھاكىم)

مۇئاۋىن مۇدىر: جىيەن شياۋدۇڭ (چاقىلىق ناھىيەلىك پارتكومنىڭ دائىمىي ھەيئىتى،
تەشۋىقات بۆلۈمىنىڭ باشلىقى)

ھەيئەتلەر: شازادەم زايت (چاقىلىق ناھىيەلىك سىياسىي كېڭەش پارتىيە
گۇرۇپپىسىنىڭ شۇجىسى، مۇئاۋىن رەئىس)

ھەبىبەم تۇردى (چاقىلىق ناھىيەلىك پارتكومنىڭ دائىمىي ھەيئىتى،
بىرلىك سەپ بۆلۈمىنىڭ باشلىقى)

ئوسمان ھوشۇر (چاقىلىق ناھىيەلىك خەلق قۇرۇلتىيى دائىمىي
كومىتېتىنىڭ مۇئاۋىن مۇدىرى)

ئەركىن دامان (چاقىلىق ناھىيەسىنىڭ مۇئاۋىن ھاكىمى)

مېڭا خەنگاۋ (چاقىلىق ناھىيەلىك مەدەنىيەت - تەنتەربىيە، رادىيو -
تېلېۋىزىيە ئىدارىسىنىڭ باشلىقى)

مەسلىھەتچى: ئادىل مۇھەممەت (شىنجاڭ پەن - تېخنىكا نەشرىياتى باش مۇھەررىرى،
ئالىي مۇھەررىر)

《楼兰历史文化》编委会

策 划：党峰（若羌县县委书记）

主 任：库来西·玉素甫（若羌县县委副书记，县长）

副 主 任：简小东（若羌县县委常委，宣传部部长）

编 委：

夏扎旦木·扎依提（若羌县政协党组书记，副主席）

艾比班·吐尔地（若羌县县委常委，统战部部长）

吾斯曼·吾守（若羌县人大常委会副主任）

艾尔肯·达曼（若羌县副县长）

孟捍高（若羌县文化体育广播影视局局长）

顾 问：阿迪力·穆罕默德（新疆科学技术出版社总编辑，编审）

مۇندەرىجە

1. كىروراننىڭ سېھرى، چاقىلىقنىڭ سېھرى.....

بىرىنچى باب جۇغراپىيەلىك تەپسىرات

1. كىروران رايونىدىكى دەريا - ئېقىنلار.....

2. لوپ رايونىدىكى كۆللەر.....

3. كىروران رايونىنىڭ ئېكولوگىيە ئۆزگىرىشىدىن خۇلاسە.....

ئىككىنچى باب كىروران دىيارىدىكى تارىخىي ئىزلار

1. چاقىلىق دەرياسى بويىدىكى ئىزلار.....

2. مۇران دەرياسى بويىدىكى تارىخىي ئىزلار.....

3. ۋاششەھىرى دەرياسى بويىدىكى تارىخىي ئىزلار.....

4. كۆنچى دەرياسىنىڭ ئاياغ ئېقىنىدىكى تارىخىي ئىزلار (1).....

5. تارم دەرياسىنىڭ ئاياغ قىسمىدىكى تارىخىي ئىزلار.....

6. ئالتۇنتاغنىڭ ئىچكىرىسىدىكى تارىخىي ئىزلار.....

7. كۆنچى دەرياسىنىڭ ئاياغ ئېقىنىدىكى تارىخىي ئىزلار تېپىلمىلىرى.....

8. قۇم دەريا بويىدىكى تارىخىي ئىزلار.....

9. كۆنچى دەرياسىنىڭ ئاياغ ئېقىنىدىكى تارىخىي ئىزلار (2).....

10. قاقشاللىقتىكى تارىخىي ئىز.....

ئۈچىنچى باب تارىختىن ئاۋۋالقى مەدەنىيەت

1. تاش قوراللار دەۋرى.....

2. بىرونزا قوراللار دەۋرى.....

تۆتىنچى باب كىروران ئېلىنىڭ تارىخى

1. يازمىلاردىن كىروران ئېلىنىڭ تارىخىغا نەزەر.....

2. VII ئەسىردىكى قايتا گۈللىنىش.....

3. چاقىلىقتىكى شەھەر، بوستانلىقلارنىڭ ۋەيران بولۇشى.....

بەشىنچى باب كىروران ئېلىنىش تارىخ - جۇغراپىيەسىگە
ئائىت مەسىلىلەر توغرىسىدا

1. كىروران ئېلىدە ئىجتىمائىي ھايات.....188
2. كىروران ئېلىدە قانۇن.....195
3. كىروران كۆلتۈرىدىن بەزى مەسىلىلەر.....231
4. كىروران تارىخىدىن خۇلاسە بايان.....239

ئالتىنچى باب لوپنۇقلارنىڭ ئېتىنىك مەنبەسى توغرىسىدا

1. لوپنۇقلارنىڭ تارىخى ئۈستىدە ئىزدىنىش.....246
2. لوپنۇقلارنىڭ ئىجتىمائىي - ئىقتىسادىي ئەھۋالى توغرىسىدا.....301

يەتتىنچى باب قايتا گۈللەنگەن قەدىمىي ماكان

1. كىروران رايونىدىكى يېڭى گۈللىنىش — چاقىلىق.....341
2. چاقىلىقتا قايتا يۈز بەرپا بولۇشى.....348
3. چاقىلىق ناھىيەسىنىڭ 100 يىل بۇرۇنقى تەزكىرىسى ۋە شۇنىڭدىن كېيىن...381
4. كىروران رايونىنىڭ تارىختىكى نوپۇسى توغرىسىدا بايان.....413
5. چاقىلىقنىڭ تارىختىكى مەمۇرىيەت ئۆزگىرىشى توغرىسىدا بايان.....427
6. چاقىلىقنىڭ ناھىيە بولۇپ قۇرۇلغاندىن بۇيانقى زېمىن دائىرىسى توغرىسىدا...438
7. ئېكسپېدىتسىيەچىلەر دىيارىمىزدا.....459

قوشۇمچە:

- چاقىلىق ھەققىدىكى ئەسەرلەر ۋە ئاپتورلىرىنىڭ قىسقىچە تەرجىمىھالى.....467
- چاقىلىق تارىخىنىڭ يىلنامىسى.....508
- پايدىلانمىلار.....522

كىروراننىڭ سېھرى، چاقىلىقنىڭ مېھرى

تارىم ئويمانلىقىنىڭ شەرقىي قىسمىغا، تەكلىماكان قۇملۇقىنىڭ شەرقىي جەنۇبى چېتىگە جايلاشقان ئاجايىپ سىرلىق ھەم سېھىرلىك بىر يۇرت بار. بۇ يۇرت ھەم كىچىك ھەم چوڭ، كىچىك دېگىنىمىزدە بۇ چەت جايىنىڭ نامىنى كىشىلەر تاكى يېقىنغىچە ئانچە ئاڭلىمىغان، ئۆزىنى كۆرمىگەندى. چوڭ دېگىنىمىز يەر كۆلىمى ئاجايىپ چوڭ، جۈملىدىن تۆت بازار، تۆت يېزىسى بار بۇ ناھىيەنىڭ ئومۇمىي يەر كۆلىمى 202298 كىۋادرات كىلومېتىر، شەرقتىن غەربكىچە ئارىلىقى 570 كىلومېتىر، جەنۇبتىن شىمالغىچە ئارىلىقى 580 كىلومېتىر كېلىدۇ، يەر كۆلىمى جېجياڭ ئۆلكىسىنىڭ يەر كۆلىمىنىڭ ئىككى ھەسسىسىگە، تەيۋەن ئۆلكىسىنىڭ بەش ھەسسىسىگە، ھەتتا ۋېنگرىيەنىڭ ئىككى ھەسسىسىگە، گوللاندىيەنىڭ بەش ھەسسىسىگە تەڭ كېلىدۇ. بۇ يۇرتنىڭ زېمىنى شۇنچە چوڭ بولغىنى بىلەن ئاھالە ئاز، يەنى دائىمىي تۇرۇشلۇق نوپۇس 30 ~ 40 مىڭ ئەتراپىدا. بۇ ماكاننىڭ سىرلىق ھەم سېھىرلىكلىكى بۇلا ئەمەس، تارىختا شەرق ۋە غەربنىڭ مەدەنىيەت ۋە سودا ئالاقە لىنىيەسى بولغان «يىپەك يولى» نىڭ مۇھىم تۈگۈنى بولغان، مەدەنىيەت (كۈلتۈر) لەرنى بىر - بىرگە ئۇچراشتۇرغان «يىپەك يولى» نىڭ راۋانلىقى، راۋاجى، شەۋكىتى ئۈچۈن مۇشۇ يۇرتتا ياشىغان قەدىمكى ئەجدادلار كۆپ رىيازەت چەككەن. دۇنياغا مەشھۇر بولغان كىروران بۇ يۇرتنىڭ سېھىرىنى نامايان قىلغان يەنە بىر مەدەنىيەت پىرامىداسى. ھازىرقى ئارخېئولوگىيەلىك پاكىتلارغا قارىغاندا، بۇنىڭدىن 7 ~ 8 مىڭ يىللار بۇرۇنقى سىپتا تاش قوراللار دەۋرىدىن باشلاپ بۇ يەردە ئاھالىلەر ياشىغان، تەدرىجىي تەرەققىي قىلىپ، كۆچۈملىشىپ، كىروران، مۇران، كىتىك، لوپ، قاغانبالىق قاتارلىق شەھەرلەرنى بەرپا قىلغان. تارىخنىڭ شەپقەتسىز بورانلىرى گۈللەنگەن بۇ شەھەرلەرنى 14 - ئەسىردە ۋەيران قىلىپ تۈگەتكەن، شۇنىڭ بىلەن قەدىمكى شەھەرلەر ھۇۋۇقۇشمۇ ياشىمايدىغان ماكانغا ئايلانغان، شۇنىڭ بىلەن تارىم ئويمانلىقىدىكى پىنھان يەر بولۇپ قالغان. بۇ شەھەرلەرنىڭ گۈللىنىشى ياكى خارابىلىشى تەبىئەت ئامىلىدىن ئالغاندا، دەريا - ئېقىنلارغا باغلىق ئىدى، چۈنكى تارىم ئويمانلىقىدىكى دەريالار مۇشۇ ئويمانلىقتىكى پەس جاي لوپ كۆلىگە قاراپ ئاقاتتى، مانا بۇ چوڭ دەريالار ئىچىدە تارىم دەرياسى، كۆنچى دەرياسى ۋە چەرچەن دەرياسى مۇھىم ئورۇندا تۇراتتى. ئىنسانلار پائالىيىتى ئامىلىدىن ئالماق، ئۇرۇش ۋەيرانچىلىقى ئىنتايىن زور تالاپەتلەرنى كەلتۈرگەندى. مەيلى قانداق بولمىسۇن، بۇ يۇرتتىكى قەدىمكى شەھەرلەردىن كىروران ۋە ئۇنىڭ ئەتراپىدىكى شەھەرلەرنىڭ ۋەيران بولۇشى (كېچىككەندىمۇ 7 - ئەسىرنىڭ باشلىرى)، مۇران ۋە قاغانبالىق (چاقىلىق بازىرى 11 - ئەسىردىن بۇرۇنراق)؛ لوپ، كىتىك ۋە مەردەك (14 - ئەسىرنىڭ ئوتتۇرىلىرى) لەر ۋەيران

بولغاندىن كېيىن، پەقەت تارىم دەرياسىنىڭ ئايغىدا، دەريا ۋە كۆل بويلىرىدا مەلۇم ساندىكى ئاھالىلەر ياشاپ قالغان، مانا بۇ بۈگۈنكى كۈندە زور قىزىقىش قوزغاۋاتقان «لوپلۇق ~ لوپنورلۇق» لارنىڭ ئەجدادلىرى ئىدى. لوپلۇقلار شەھەرلەر ۋەيران بولغان 14 - ئەسىرنىڭ ئوتتۇرىلىرىدىن تاكى 19 - ئەسىرنىڭ ئوتتۇرىلىرىغىچە بەش ئەسىر ئەنە شۇ دەريا - كۆل بويلىرىدا بېلىق تۇتۇش، ئوۋچىلىق، چارۋىچىلىق بىلەن بېكىك ياشىغان، ناتۇرال ئىگىلىك باسقۇچىدا تارقاق مەھەللىلەردە ئولتۇراقلاشقانىدى. 19 - ئەسىرنىڭ باشلىرىدىن باشلاپ خوتەن (كېرىيە)، تۇرپان - پىچان تەرەپلەردىن كەلگەن ئاھالىلەرنىڭ تەسىرىدە ۋە چەت ئەل ئېكسپېدىتسىيەچىلىرىنىڭ يوپۇرۇلۇپ كېلىشى بىلەن تاشقى دۇنيا ئۇچۇرلىرىغا ئېرىشكەن، بۇلار توغرىسىدىكى ئۇچۇرلارمۇ دۇنيا جامائەتچىلىكىنىڭ دىققىتىنى قوزغىغان.

19 - ئەسىرنىڭ باشلىرىدىن باشلاپ بۇ قەدىمىي ماكاندا يۇرتلار بەرپا بولۇشقا باشلىغان، ھازىرقى چاقىلىق بازىرى، ۋاششەھىرى بازىرى ۋە مۇران بازىرى قايتىدىن گۈللەندۈرۈلگەن، تارىم ۋە كۆنچى دەريالىرى ئېقىنىنىڭ يۆتكىلىشى، قىسقىرىشى، يۇقۇملۇق كېسەللىك قاتارلىق ئامىللار سەۋەبىدىن لوپلۇقلارمۇ ئەنئەنىۋى ھايات ئادەتلىرىنى ئۆزگەرتىپ، ئاۋۋال چاقىلىق، مېرەن، يېڭىسۇ، تىكەنلىك (دۇرال) بوستانلىقلىرىغا جۇغلاشقان، كېيىن يەنە ھازىرقى بوستانلىقلارغا، يەنى چاقىلىق بوستانلىقى ھەم لوپنور ناھىيە بازىرىغا يېقىن بولغان تارىم قاتارلىق يېزىلارغا كۆچۈپ تېخىمۇ كۆچۈمەلەشكەن. ئازادلىقتىن كېيىن، بولۇپمۇ ئىسلاھات، ئېچىۋېتىش سىياسىتىنىڭ تۈرتكىسىدە، يېڭىدىن گۈللىنىپ كىشىلەرنىڭ كۆزىنى قاماشتۇرۇۋاتقان قەدىمكى كىروران، ھازىرقى چاقىلىق 21 - ئەسىردىن بۇيان تولىمۇ جەلپكار بىر يۇرتقا ئايلاندى، جۈملىدىن چىلانچىلىقنىڭ زور كۈچ بىلەن راۋاجلاندىرۇلۇشى نەتىجىسىدە دېھقان - چارۋىچىلارنىڭ كىشى بېشىغا توغرا كەلگەن كىرىمى 24 مىڭ يۈەندىن ئېشىپ، غەربىي شىمالدىكى ئۆلكە - ئاپتونوم رايونلار ئىچىدە 1 - ئورۇنغا ئۆتۈشى بىلەن داڭق چىقاردى. مانا ئەمدى، سانائەت ۋە يېزا ئىگىلىكى تەرەققىي قىلىپ، جۇغراپىيەلىك ئەۋزەللىكى بىلەن «يىپەك يولى ئىقتىسادىي بەلبېغى» دىن ئۈنۈملۈك پايدىلىنىپ، جەنۇبىي شىنجاڭدىكى مۇھىم قاتناش تۈگۈنى (دۆلەت 218 -، 315 - تاشيوللىرى مۇشۇ يەردە كېسىشىدۇ، ئىچكى ئۆلكىلەرگە تۇتىشىدىغان 2 - ئېغىزمۇ مۇشۇ يەردە. ئۆلكە 325 - تاشيولمۇ مۇشۇ جايدا دۆلەت 315 - تاشيولغا تۇتىشىدۇ) بولۇش ئەۋزەللىكى ھەم كان بايلىقى ئەۋزەللىكىدىن پايدىلىنىپ، بايىنغولىندىكى «قوشۇمچە مەركىزىي شەھەر» قىلىپ قۇرۇپ چىقىش قەدىمىي تېزلەتمەكتە. پىلان بويىچە قۇرۇلماقچى بولغان كورلا - گولمۇد تۆمۈر يولى ۋە يۇقىرى سۈرگەتلىك تاشيولى ھەم كىروران ئايرودورۇمىنىڭ قۇرۇلۇشى بۇ قەدىمىي ماكاننىڭ سېھرىي كۈچىنى، جەلپكارلىقىنى تېخىمۇ ئاشۇرغۇسى. بۇرۇن «چەرچەن - چاقىلىق» دېمىسە كىشىلەر بىلمەيدىغان، ھەتتا ئىككىسىنى بىر يۇرت دەپ قارايدىغان بۇ جاي مانا ئەمدىلىكتە ھەممىنىڭ كۆزىنى قاماشتۇرىدىغان، جۇلالانغان بىر سېھىرلىك ماكانغا ئايلاندى.

1968 - يىلى دېھقان ئائىلىسىدە تۇغۇلغان ئىكەنمەن. 1984 - يىلى تولۇقسىز ئوتتۇرا مەكتەپنى پۈتكۈزۈپ شىنجاڭ پوچتا - تېلېگراف مەكتىپىگە ئوقۇشقا كىردىم. 1985 - يىلى بولسا كېرەك، تۇيۇقسىزلا مەندە بىر خىيال پەيدا بولۇپ قالدى، يەنى دۇنيادا ھەممە دەلەتنىڭ، مىللەتنىڭ، يۇرتنىڭ تارىخى بولىدىكەن، ئەجەبا بىزنىڭچۇ؟ يۇرتۇمنىڭچۇ؟ مانا بۇنى بىلىش ئىستىكى بىلەن ماتېرىيال ئىزدەشكە، ئىزدەشكە باشلىدىم. ئاپتونوم رايونىمىزنىڭ سىياسىي، مەدەنىيەت مەركىزى بولغان ئۈرۈمچىدىن ئىزدەشكە باشلىدىم. ئالىي مەكتەپ، كۈنۇپخانا، ئاكادېمىيە، كىتابخانىلارنى قېىزىۋەتتىم. ئەپسۇس يۇرتۇم چاقىلىق توغرىسىدا ئەمەس، شىنجاڭ ئۇيغۇر ئاپتونوم رايونى ۋە ئۇيغۇرلار توغرىسىدىكى ماتېرىياللارمۇ ئىنتايىن ئاز ئىدى. مانا شۇنىڭدىن باشلاپ بۇ توغرىدا ماتېرىيال توپلاپ ئۆگىنىپ، ئىزدەنىپ كېلىۋاتقىنىمغا 30 يىل بويىنۇ. بۇ جەرياندا ھەرقايسى مەتبۇئاتلاردا ھەر خىل تېمىدىكى 150 نەچچە پارچە ماقالە ئېلان قىلدىم. چاقىلىقتا ئىزچىل ياشىغان 40 يىلىم (ئارىدا ئۈرۈمچىدە ئوقۇغان بەش يىل بۇنىڭ سىرتىدا) ماڭا كۆپ مېھىر - مۇھەببەت، مەدەت ئاتا قىلدى، شوڭىمۇ يۇرت ئالدىدىكى قەرزىمنى، پەرزىمنى ئادا قىلىش ئۈچۈن ھاياتلىقىنىڭ بارلىق پاراغىتىدىن كېچىپ، تىرىشىپ - تىرىشىپ ئۆگەندىم، ئۆگەنگەنلىرىم كۆپەيگەنسىمۇ بىلگەنلىرىمنى يېزىپ خەلقىمگە تەقدىم قىلدىم. 2000 - يىلى پۈتكۈزگەن «كىروران ئېلىدە ئىجتىمائىي ھايات» ناملىق كىتابىم داڭلىق ئەدەبىي ئوبزورچى، مائارىپشۇناس يالقۇن روزىنىڭ مەدەنىي ۋە مەردانىلىكى بىلەن، 2004 - يىلى شىنجاڭ خەلق نەشرىياتى تەرىپىدىن «كىروراننىڭ سىرى» دېگەن نامدا نەشر قىلىنىپ ھەر ساھەنىڭ قارشى ئېلىشىغا، ياقىتۇرۇشىغا ئېرىشتى. شۇندىن كېيىن ئىلھاملانىپ تېخىمۇ تىرىشتىم، بۈگۈنكى يازدىغان تېمام ئەتىگە قالسا بولمايدىغاندەك، ئەتىسى يازالمىي قالىدىغاندەك تىرىشتىم، نەتىجىدە مانا بۇ «كىروران تارىخ - مەدەنىيىتى» ناملىق زور ھەجىملىك كىتابىم پۈتتى، ئەمما نەشر تەكلىپى بىرلە كىتابىنىڭ ئۈچتىن بىر ئۆلۈشىنى قىسقارتتىم. مانا مۇشۇ كىتابىنىڭ قوشماق توملىرى «ئۇيغۇر خەلق ئېغىز ئەدەبىياتى جەۋھەرلىرى - لوپنور قىسمى» (پېشقەدەم شائىر، زۇرنالىست مۆيدىن سايت بىلەن ھەمكارلىقتا تۈزۈلگەن، شىنجاڭ ياشلار - ئۆسمۈرلەر نەشرىياتى 2011 - يىلى نەشر قىلغان)، «چەرچەننىڭ تارىخ - مەدەنىيىتى» (قەلەمدىشىم تۇرسۇن مەھمۇد بىلەن ھەمكارلىشىپ يېزىلغان، مىللەتلەر نەشرىياتى تەرىپىدىن 2013 - يىلىنىڭ ئاخىرى نەشر قىلىندى) نەشر قىلىپ تارقىتىلدى. بۇنىڭدىن باشقا مۇشۇ كىتابىنىڭ تولۇقلىغۇچى توملىرى - «ئۇيغۇر خەلق ئېغىز ئەدەبىياتى جەۋھەرلىرى - چاقىلىق قىسمى»، «لوپنورنىڭ سىرى»، «تارىمنىڭ سىرى»، «تەكلىماكاننىڭ سىرى»... قاتارلىقلارنىمۇ پۈتكۈزۈپ نەشرگە تاپشۇردۇم. ئانا - ئانام ۋە خوتۇن - بالىلىرىمنىڭ مەدەنىي بولمىغىنىدا ئىدى، بۇنداق كۆپ ئىشلارنى قىلالمىغان بولاتتىم. بۇنىڭدىن باشقا يەنە كۆپلىگەن ئۇستاز، دوستلارنىڭ ياردىمىگە ئېرىشتىم، مۇشۇ پۇرسەتتە «كىروراننىڭ سىرى» ناملىق كىتابىمنىڭ نەشر قىلىنىشىدا

مەردانلىك كۆرسەتكەن ئوبزورچى يالقۇن روزى ئەپەندىگە، كىتابنىڭ تارقىتىلىش ۋە مۇھاكىمە قىلىنىش ئىشلىرىدا مەدەت كۆرسەتكەن ئۆمەر مۇھەممەتئىمىن كىروران، ئەسقەر ياسىن، يۈنۈس ھاجى (قەشقەر)، تۇرسۇنجان ئابدۇرېھىم (نىيە)، نۇر تۇرسۇن (چەرچەن)، چاقىلىقلىق تۇرسۇن مامۇت، ئەنۋەر ھوشۇر ۋە مەرھۇم ئەخمەتجان ئەپەندىلەرگە رەھمەت ئېيتىمەن. مانا بۇ قوللىنىلغان «كىروران تارىخ - مەدەنىيىتى» ناملىق چوڭ ھەجىملىك كىتابنىڭ نەشر قىلىنىشى ئۈچۈن ماددىي ۋە مەنەۋى مەدەت بەرگەن ناھىيە رەھبەرلىرىدىن چاقىلىق ناھىيەلىك پارتكومنىڭ شۇجىسى دائىمىي قىزىق ئابدۇرېھىم ئەپەندىگە، چاقىلىق ناھىيەلىك پارتكومنىڭ مۇئاۋىن شۇجىسى، ھاكىم كۈرەش يۈسۈپ ئەپەندىگە، چاقىلىق ناھىيەلىك خەلق قۇرۇلتىيى دائىمىي كومىتېتىنىڭ مۇئاۋىن مۇدىرى ئوسمان ھوشۇر ئەپەندىگە، چاقىلىق ناھىيەلىك سوت مەھكىمىسىنىڭ باشلىقى تۇرسۇن نۇردۇن ئەپەندىگە ئالاھىدە رەھمەت ئېيتىمەن. كىتابنىڭ نەشر قىلىنىشىدا ئالاھىدە قوللىنىلغان شىنجاڭ پەن - تېخنىكا نەشرىياتىنىڭ باش مۇھەررىرى ئادىل مۇھەممەت ئەپەندىگە ھەمدە مېنىڭ تەتقىقات ئىشلىرىمنى يېقىندىن قوللىنىغان، ماتېرىيال بىلەن تەمىنلىگەن، مەدەت بەرگەن غەيرەتجان ئوسمان ئۇنغۇر، يالقۇن روزى، ئەخمەت ھېمىت... قاتارلىق ئۇستازلارغا، دوستلارغا ھەم ئېھتىرام بىلدۈرىمەن، رەھمەت ئېيتىمەن. كىتابمغا كىرگۈزۈلگەن بىر قىسىم سۈرەتلەرنى تەمىنلىگەن ئىدىرىس ئابدۇرۇسۇل، تۇردى غوجىئەھمەت، يۈسۈپ يۈسەنلەرگە رەھمەت ئېيتىمەن.

مانا بۇ يۈرتۈمنىڭ مېھرىگە قايتۇرغان سوۋغام، 30 يىللىق ئۆگىنىش ھەم ئىزدىنىشنىڭ دوكلاتى، شۇنداقلا سېھىرلىك كىروران، جەلىپكار چاقىلىق توغرىسىدىكى ئىزدىنىشنىڭ تۈگەللىمىسىدۇر. مېنى قوللىنىغان بارلىق قېرىنداشلىرىمغا مۇشۇ سوۋغام ئارقىلىق رەھمەت ئېيتىمەن.

شىمالغىچە ئارىلىقى 580 كىلومېتىر كېلىدۇ. چاقىلىق ناھىيەسى تەكلىماكان قۇملۇقىنىڭ شەرقىي جەنۇبىغا جايلاشقان، ھازىرقى ئومۇمىي يەر مەيدانى 202298 (بەزى ماتېرىياللاردا 198318) كىۋادرات كىلومېتىر دەپ ئېلىنىۋاتىدۇ^①، تاغ - ئېدىرلىق كۆلىمى 59 مىڭ 180 كىۋادرات كىلومېتىر، شېغىللىق دەشت كۆلىمى 60 مىڭ 236 كىۋادرات كىلومېتىر، چۆللۈك كۆلىمى 25 مىڭ 508 كىۋادرات كىلومېتىر، قۇملۇق كۆلىمى 56 مىڭ 231 كىۋادرات كىلومېتىر، كۆللەر كۆلىمى 1093 كىۋادرات كىلومېتىر، تېرىلغۇ كۆلىمى 48 كىۋادرات كىلومېتىر (بۇلار 1985 - يىللاردىكى سانلىق مەلۇمات) بولۇپ، ناھىيە مەمۇرىيىتىنىڭ يەر كۆلىمى بەش گوللاندىيەگە ياكى ئىككى ۋېنگرىيەگە، جېجياڭ ئۆلكىسىنىڭ ئىككى ھەسسىسىگە، تەيۋەن ئۆلكىسىنىڭ بەش ھەسسىسىگە تەڭ كېلىدۇ. چاقىلىق ناھىيەسى شىمالدا لوپنور ناھىيەسى، تۇرپان ۋە قومۇل ۋىلايەتلىرى بىلەن، شەرقتە گەنسۇ ۋە چىڭخەي ئۆلكىلىرى بىلەن، جەنۇبتا قۇرۇم تاغلىرى ئارقىلىق شىزاڭ ئاپتونوم رايونى بىلەن، غەربتە چەرچەن ناھىيەسى بىلەن پەسلىنىدۇ. ئالتۇنتاغ بۇ ناھىيەنى ئىككى خىل تەبىئىي ئىقلىمغا بۆلگەن، جەنۇبىي قىسمى تاغلىق رايون، شىمالى ئۈزلەڭلىك بولغاچقا، كىلىماتىنىڭ پەرقى ئىنتايىن چوڭ. چاقىلىقنىڭ شىمالىي قىسمى تارىم ئويمانلىقى، شەرقىي قىسمى لوپ قۇملۇقى. تارىم ئويمانلىقىدىكى تۈزلەڭلىكلەرنىڭ دېڭىز يۈزىدىن ئېگىزلىكىنى سېلىشتۇرغاندا، ئەڭ پەس جاي لوپ كۆلى بولۇپ، 780 مېتىر، شۇڭا تارىم ئويمانلىقىدىكى نۇرغۇن دەريالار لوپ كۆلىگە قاراپ ئاقىدۇ. ناھىيەنىڭ جەنۇبى تاغلىق رايون، يەنى ئالتۇنتاغ ۋە قاراقۇرۇم تاغ تىزمىسىدۇر (دېڭىز يۈزىدىن ئېگىزلىكى 3000 ~ 5000 مېتىر). ئەڭ ئېگىز جايىنىڭ دېڭىز يۈزىدىن ئېگىزلىكى 7723 مېتىر بولۇپ، شىزاڭ ئېگىزلىكىنىڭ شىمالىدا، ئالتۇنتاغ تەبىئىيلىكى قوغدىلىدىغان رايون مۇشۇ جايدا.

تارىم ئويمانلىقى ئوتتۇرا كەڭلىكتىكى ياۋروپا - ئاسىيا چوڭ قۇرۇقلۇقىنىڭ ئوتتۇرىسىغا، چاقىلىق ناھىيەسى بۇ ئويمانلىقنىڭ شەرقىگە جايلاشقان. تارىم ئويمانلىقى يېپىق ھالەتتە، يەنى تۆت تەرىپى تاغلار بىلەن ئورالغانلىقى، دېڭىز - ئوكيانلاردىن يىراق بولغانلىقى ئۈچۈن، دېڭىز - ئوكيانلارنىڭ نەم ھاۋاسى بۇ يەرگە كېلەلمىگەنلىكتىن، كىلىماتى قۇرغاق بولۇپ قالغان. چاقىلىق ناھىيەسىنىڭ يىللىق ھۆل - يېغىن مىقدارى 29 مىللىمېتىر، يىللىق ئوتتۇرىچە پارغا ئايلىنىش مىقدارى 2882.6 مىللىمېتىر، يىللىق ئوتتۇرىچە تېمپېراتۇرا 11.7 سېلسىيە گىرادۇس (2000 - يىللىرىدىكى سانلىق مەلۇمات). يىلىغا ئوتتۇرا ھېساب بىلەن سەككىز بالدىن يۇقىرى شامال 36.9 كۈن چىقىدۇ، ئەڭ تېز بوران سۈرئىتى سېكۇنتىغا 40 مېتىرغا يېتىدۇ. ئەڭ يۇقىرى

① چاقىلىق ناھىيە تەزكىرە كومىتېتى: «چاقىلىق ناھىيەسى تەزكىرىسى» (شىنجاڭ ئۇنىۋېرسىتېتى نەشرىياتى، 1992 - يىلى خەنزۇچە نەشرى) قاتارلىق ماتېرىياللاردا 202 مىڭ 298 كىۋادرات كىلومېتىر دېيىلگەن، يېقىنقى ئون نەچچە يىلدىن بۇيان قوشنا ئۆلكە، ناھىيەلەر بىلەن بولغان پاسسىلىنى بېكىتىش داۋامىدا كۆلىمى كىچىكلىگەن، بۇ يەردە ئەڭ يېڭى سانلىق مەلۇمات «شىنجاڭ ئۇيغۇر ئاپتونوم رايونى خەرىتىلىرى توپلىمى» (جۇڭگو خەرىتە نەشرىياتى، شىنجاڭ يەن - تېخنىكا نەشرىياتى، 2005 - يىلى ئۇيغۇرچە نەشرى)دىن ئېلىندى.

تېمپېراتۇرىسى 43.6 گىرادۇس، ئەڭ تۆۋەن تېمپېراتۇرىسى نۆلدىن تۆۋەن 27.2 گىرادۇس. چاقىلىق ناھىيەسىنىڭ كىلىماتى ئىللىق مۆتىدىل بەلباغ، ئىنتايىن قۇرغاق كىلىماتقا تەۋە.

چاقىلىق ناھىيەسىنىڭ جەنۇبىي قىسمى ئېگىز، شىمالىي قىسمى پەس. غەربىي جەنۇبتىن شەرقىي شىمالغا قىڭغايغان، شىمالىي قىسمى قۇملۇق تۈزلەڭلىك، جەنۇبىي قىسمى تاغلىق رايوندۇر.

ناھىيە بازىرىدىن ۋاششەھىرى بوستانلىقىغا 75 كىلومېتىر، مۇران بوستانلىقىغا 80 كىلومېتىر، يېتىمبۇلاق بازىرىغا 280 كىلومېتىر كېلىدۇ. ئۈرۈمچى بىلەن بولغان تۈز سىزىقلىق ئارىلىقى 536 كىلومېتىر. كىروران تارىخدا گەرچە پۈتكۈل چاقىلىقنىڭ ئورنى ناھايىتى مۇھىم بولسىمۇ، تاغلىق رايون، يەنى جەنۇبىي قىسمىنىڭ تارىختا ئېكولوگىيەسى ئانچە ئۆزگەرمىگەن، ئەمما شىمالىي قىسمىدا، يەنى تۈزلەڭلىكنىڭ ئېكولوگىيەلىك ئۆزگىرىشى چوڭ بولغانلىقتىن، ئالدى بىلەن مۇشۇ ئۆزگىرىشلەرنىڭ ئاساسىي ئامىلى بولغان تارىم، كۆنچى، چەرچەن دەريالىرىنىڭ ۋادىسى ھەمدە ئېقىن ئۆزگەرتىش مەسىلىلىرى بىلەن تونۇشۇپ چىقىمىز.

تارىم^① دەرياسى تەڭرىتاغ تاغ تىزمىسى شىنجاڭنى ئىككىگە بۆلىدۇ، جەنۇبىي قىسمىدا دۇنيا بويىچە 2 - چوڭ قۇملۇق، شۇنداقلا ئېلىمىز بويىچە ئەڭ چوڭ قۇملۇق تەكلىماكان ھەمدە دۇنيا بويىچە 5 - ، ئېلىمىز بويىچە ئەڭ چوڭ ئىچكى قۇرۇقلۇق دەرياسى — تارىم دەرياسى بار. يەرلىكلەر ئانا تۇپرىقنىڭ ئاقباش تاغلىرىدىن باشلىنىپ ئاخىرى مۇشۇ ماكانغا سىڭىپ كېتىدىغان بۇ دەريانى «ئانا دەريا» دەپ ئاتىغان، چۈنكى بۇ دەريا ئەسلىدىن بۇيان تەكلىماكان قۇملۇقىنى غەربىي شىمالدىن شەرقىي جەنۇبقا ھىلال ئاي شەكلىدە ئوراپ ئېقىپ، مۇشۇ زېمىندا ياشاپ ۋە مۇشۇ زېمىننى گۈللەندۈرۈپ كەلگەن ئەجدادلىرىمىزنى ھاياتلىق مەنبەسى بىلەن تەمىن ئەتكەن. تارىم دەرياسىنىڭ ئېقىن مەنبەلىرىدىن ئالغاندا، بۇ دەريا تارىم ئويمانلىقىنىڭ ھاياتلىق دەرياسىدۇر.

تارىم دەرياسىنىڭ ئۇزۇنلۇقى توغرىلىق ماتېرىياللاردا تۈرلۈك سانلىق مەلۇمات بار. تارىم دەرياسىنىڭ ئاساسلىق مەنبە ئېقىنلىرىدىن ئاقسۇ دەرياسى، خوتەن دەرياسى، يەكەن دەرياسى، كاشغەر دەرياسى بار. بۇ دەريالار ئاقسۇ شەھىرىنىڭ 150 كىلومېتىر شەرقىي جەنۇبىدا ئۆزئارا قوشۇلۇپ، تارىم دەرياسىنى شەكىللەندۈرگەن. دەريانىڭ ئومۇمىي ئۇزۇنلۇقى «ئاقسۇ شەھىرىنىڭ تەزكىرىسى» خەنزۇچە نەشرى 106 - بېتىدە 2179 كىلومېتىر، «بايىنغولىن موڭغۇل ئاپتونوم ئوبلاستى تەزكىرىسى» خەنزۇچە نەشرى 488 - بېتىدە 2750 كىلومېتىر، «شىنجاڭ گېزىتى» نىڭ 2001 - يىلى 8 - ئاينىڭ 21 - كۈنىدىكى سانىدا 2486 كىلومېتىر، دېيىلگەن. بۇنىڭ سەۋەبى تارىم دەرياسىنىڭ قايسى مەنبەدىن باشلانغانلىقى ھەمدە ئاياغ قۇيۇلۇش ئورنىنىڭ قەيەر

① تارىم دېگەن نام «تارام» دېگەن سۆزدىن كېلىپ چىققانلىقى ھەمدە «دەريا» دېگەن مەنىدە بولۇشى ئېھتىمالغا ناھايىتى يېقىن، شۇڭا بەزى دەريالار «مۇران تارىم»، «ئەندىر تارىم»، «توققۇز تارام»، «كۈنچىقىش تارىم» دېگەندەك ئاتالغان.

ئىكەنلىكى بىلەن زىچ مۇناسىۋەتلىك. تارىم دەرياسى يۇقىرى ئېقىنىدىكى شورچاقتىن تارتما كۆلىگىچە 1321 كىلومېتىر. شورچاقتىن يېڭىبازارغىچە بولغان 495 كىلومېتىرلىق بۆلەك يۇقىرى ئېقىن، يېڭىبازاردىن چارغىچە بولغان 398 كىلومېتىر بۆلەك ئوتتۇرا ئېقىن، چارادىن تارتما كۆلىگىچە بولغان 428 كىلومېتىر بۆلەك تۆۋەن ئېقىن دەپ قارىلىدۇ. يەكەن دەرياسىنىڭ لاسكۇيدىن تارتما كۆلىگىچە بولغان ئۇزۇنلۇقى 2437 كىلومېتىر. ئاقسۇ، يەكەن، خوتەن دەريالىرى قوشۇلغان شورچاقتىن تارتما كۆلىگىچە بولغان ئۇزۇنلۇقى 1321 كىلومېتىر. ئەمەلىيەتتە بۇ دەريا ناھايىتى قەدىمكى چاغلاردىلا «تارىم دەرياسى» دەپ ئاتالغان. «تارىم» نامىنىڭ قانداق لېكسىكىلىق مەنە ئاڭلىتىشىدىن قەتئىينەزەر، مۇشۇ دەريانىڭ ئاياغ ئېقىنىغا جايلاشقان شەھەر ۋە بوستانلىقلار مۇشۇ دەريانىڭ سۈيىنى ھاياتلىق مەنبەسى قىلغانلىقتىن، بۇ يۇرتلارنىڭ گۈللىنىش ياكى خارابىلىشىشى مۇشۇ دەريا ئېقىنىنىڭ ئۆزگىرىشى، قىسقىرىشى، يۆتكىلىشى سەۋەبىدىن ۋەيران بولغان ياكى گۈللەنگەن.

تارىم دەرياسى تەكلىماكان قۇملۇقىنى غەربىي شىمالدىن شەرقىي جەنۇبقا ياي شەكلىدە ئوراپ، قۇملۇقنىڭ كېڭىيىپ بوستانلىقنى يۇتۇپ كېتىشىنىڭ ئالدىنى ئېلىپ كەلگەن، تارىم دەرياسى بىلەن زىچ مۇناسىۋەتلىك بولغان دۇنيا بويىچە 2 - چوڭ قۇملۇق ئۆز نامىدىمۇ ئۆتكەن تارىخى نامايان قىلىپ تۇرىدۇ. «تەكلىماكان» قۇملۇقى بۇرۇنقى خەنزۇچە يازمىلاردا «ئاقار قۇم» (流沙)، «قۇم ئېقىن» (沙河) دېگەندەك ناملاردا خاتىرىلەنگەن، بۇنىڭ سەۋەبى قۇملۇقنىڭ كۆچۈپ تۇرۇشى، جۈملىدىن ئىزغىرىن شامالدىمۇ سۈدەك ئېقىشىنى كۆرسىتىدۇ. رۇسىيەلىك تاتار تىلشۇناس تېنىشېف بۇ نامنى تىل نۇقتىسىدىن تەتقىق قىلىپ «تەرك - لى - ماكان» دىن كەلگەن دېگەن يەكۈنگە ئېرىشكەن. بىر قىسىم تەتقىقاتچىلىرىمىز موللا ئىسمەتۇللا بىننى موللا نېمەتۇللا مۆجىزى تەرىپىدىن يېزىلغان ئۇيغۇرچە ئەسەر «تەۋارىخى مۇسقىيۇن» نىڭ قول يازمىسىدا «تەرك مەكان» دەپ خاتىرىلىگەنلىكىنى پاكىت قىلىپ، ئوخشاش يەكۈنگە، يەنى «تەرك» كە «لى» قوشۇمچىسى ئۇلىنىپ «تەركلى» مەكان ~ تەركلىماكان ~ تەكلىماكان بولغانلىقىدەك يەكۈنگە ئېرىشكەن. تەكلىماكان نامىنىڭ تەرك مەكاندىن ئۆزگىرىشى يازما ئىسپاتى ھەم تىلشۇناسلىق تەھلىلى، تارىخىي دەۋر تەھلىلى بولغان پاكىتلىق قاراشتۇر. تارىختا قۇم تېگىدە قالغان يۇرت - ماكانلىرىنى ئەسلەپ ھېكايە - رىۋايەت قىلىشقان تارىملىقلار، يۇقىرىقى سەۋەبلەر بىرلە قۇم تەكتىدە قالغان ماكانلىرىنى ئەسلىشىپ، «تەرك مەكان» دەپ نام بەرگەن، بۇ ئىسىم تەدرىجىي سىلىقلىنىپ تەكلىماكانغا ئۆزگەرگەن. بۇ قۇملۇق تەرك مەكان دېيىلگەندەك، ئېكولوگىيەلىك مۇھىتنىڭ ناچارلىشىشى ۋە دەريا - ئېقىنلارنىڭ يۆتكىلىشى، قىسقىرىشى سەۋەبلىك ئاھالىلەرنى يۇرت - ماكانلىرىنى تەرك ئېتىشىگە مەجبۇر قىلغان. ئارخېئولوگىيەدە بايقالغان قەدىمكى شەھەرلەرنىڭ قۇم ئاستىدا قېلىشى، بوران چىققاندا ئېچىلىپ قالىدىغانلىقى، يەنە كۆمۈلۈپ كېتىشى بۇنىڭ دەلىلىدۇر. ئارخېئولوگىيەدە بايقالغان كونا شەھەرلەر ھازىرقى

بوستانلىقلاردىن 50 ~ 200 كىلومېتىر ئىچكىرىسىدە، جۈملىدىن قۇملۇقنىڭ ئىچكىرىسىدە بولۇشى، نۇرغۇن يۇرتلارنىڭ قۇم تەكتىدە قالغانلىقىنى كۆرسىتىپ بېرىدۇ. مانا شۇ تارىخىي ساۋاق، «يېشىل كارىدور» دېگەن ناملا قالغان تارىم دەرياسىنىڭ ئاياغ ئېقىنىغا سۇ يەتكۈزۈش قۇرۇلۇشىنى ئاپىرىدە قىلدى، ئۇنداق بولمايدىكەن، شىنجاڭدىكى چوڭ قۇملۇقلار - تەكلىماكان بىلەن قۇمتاغ قۇملۇقلىرى قوشۇلۇپ كېتەتتى ھەمدە چەرچەن، چاقىلىق ناھىيەلىرى ۋە ئاياغ ئېقىندىكى 31 -، 32 -، 33 -، 34 -، 35 -، 36 - ئىشلەپچىقىرىش تۈەنلىرى ئۇزۇنغا قالماي قۇم ئاستىدا قېلىپ تەرك ئېتىلەتتى، تارىم دەرياسىغا سۇ يەتكۈزۈش ئەنە شۇ كەلگۈسىدىكى قىيامەتنىڭ ئالدىنى ئېلىش ۋە ئېكولوگىيەلىك مۇھىتنى ياخشىلاشنى مەقسەت قىلغان.

بىر قىسىم ماتېرىياللارغا قارىغاندا، تارىم ئويمانلىقىنىڭ قۇرغاق مۇھىتى بۇنىڭدىن ئىككى مىليون يىللار ئىلگىرى شەكىللەنگەن. يېقىنقى يىللاردىن بۇيان مۇھىتقا بولغان قاراشنىڭ يېتەرلىك بولماسلىقى سەۋەبلىك، ئېكولوگىيە زور بۇزغۇنچىلىققا ئۇچرىدى، نەتىجىدە تارىم ئويمانلىقىدا قۇم - بورانلىق كۈنلەردىلا ئەمەس، تىنچ كۈنلەردىمۇ قۇم ياغىدىغان ھاۋارايىنىڭ كۆرۈلۈشى كۆرۈنەرلىك كۆپەيدى. ھاۋا رايى تارماقلىرىنىڭ مەلۇماتىچە، تەكلىماكان قۇملۇقىنىڭ مەركىزىدە قۇم - بورانلىق كۈن يىلىغا 65 كۈنگە، قۇم - توپا ياغىدىغان ۋاقىت 60 كۈنگە يەتكەن. نىيە ناھىيەسى ۋە لوپنور ناھىيەسىنىڭ تىكەنلىك ئەتراپلىرىدا قۇم ياغىدىغان ۋاقىت 73 كۈنگە يەتكەن. خوتەننىڭ چاڭ - توزانلىق ھاۋا رايى 200 كۈندىن ئاشقان.

ئالمىلارنىڭ تەتقىقاتىغا ئاساسلانغاندا، ئىنسانلارنىڭ يېقىنقى 2000 يىللىق تارىخىدا تەكلىماكان قۇملۇقى ۋە ئەتراپىدىكى قۇملۇشىش كۆلىمى 28266 كىۋادرات كىلومېتىرغا يەتكەن. 20 - ئەسىردىكى 100 يىلغا يېقىن ۋاقىتتا كېڭەيگەن قۇملۇق كۆلىمى 8564 كىۋادرات كىلومېتىرغا يېتىپ، كېڭەيگەن قۇملۇقنىڭ %30.3 نى ئىگىلىگەن. مۇشۇ كېڭەيگەن يېڭى قۇملۇقتىن بوز يەر ئۆزلەشتۈرۈش ئارقىلىق قۇملۇشىپ كەتكىنى %44.82 نى، سۇدىن مۇۋاپىق پايدىلانماسلىقتىن كېلىپ چىققان قۇملۇشىش %40.05 نى، شامالنىڭ تەسىرىدە شەكىللەنگىنى %15.13 نى ئىگىلەيدىكەن. تارىم دەرياسىنىڭ ئاياغ ئېقىنىدىكى ئارغان رايونىدا 1950 - يىللاردا قۇملاشقان تۇپراق تۈزلەڭلىك كۆلىمىنىڭ %53.6 نى ئىگىلىگەن بولسا، 1996 - يىلغا كەلگەندە %94.7 كە يەتكەن.

لوپنور ناھىيەسىدە 1970 - يىللاردا چاڭ - توزانلىق كۈن ۋە شامال چىقىدىغان ۋاقىت 108 كۈنگە يېتىپ، 1960 - يىللاردىكىدىن بىر ھەسسە كۆپەيگەن، تارىم دەرياسىنىڭ ئاياغ ئېقىنىدىكى بوز يەر ئۆزلەشتۈرۈلگەن جايلاردا چاڭ - توزانلىق كۈن 130 كۈنگە، قۇم - توپا ياغىدىغان كۈن 180 كۈنگە يەتكەن.

ئارخېئولوگلارنىڭ ئىسپاتلىشىچە، مىلادىيەنىڭ بېشىدىن مىلادىيە 1000 - يىللارغىچە تارىم ئويمانلىقى پايانسىز توغراقلىق ئىكەن. 1958 - يىلى تەكشۈرگەندە تارىم

ئويمانلىقىدىكى توغراقلىق 7 مىليون 800 مىڭ مو، زاپاس مىقدارى 5 مىليون 400 مىڭ كۇب مېتىر ئىكەنلىكى ئېنىقلانغان. 1979 - يىلى كۆلىمى 4 مىليون 200 مىڭ موغا، زاپىسى 2 مىليون 180 مىڭ كۇب مېتىرغا چۈشۈپ قالغانلىقى ئېنىقلانغان. يېشىل كارىدوردا 1950 - يىللاردا 810 مىڭ مو توغراقلىق بولغان، 1990 - يىللارغا كەلگەندە 110 مىڭ مو توغراقلىق قالغان، %78 توغراق قۇرۇپ كەتكەن. 1990 - يىللاردا بىر قېتىملىق بوز يەر ئېچىش دولقۇنى كۆتۈرۈلگەن، بۇ دولقۇندا جەنۇبىي شىنجاڭدا 80 مىڭ گېكتار (1 مىليون 200 مىڭ مو) يەر ئېچىلىپ، نۇرغۇن توغراق، چۆل چاتقاللىرى ۋە چۆل ئۆسۈملۈكلىرى نابۇت قىلىنغان، شۇنداقلا دەريا - ئېقىنلارنىڭ تارىم ئويمانلىقىنىڭ شەرقىي قىسمىغا كېلىدىغان سۈيى ئازىيىپ كەتكەن.

لوپنور ناھىيەسىنىڭ قۇملىشىپ كەتكەن تۈپرىكى 1980 - يىللاردا 700 مىڭ مو ئىدى، 1990 - يىللارنىڭ ئاخىرىغا كەلگەندە 2 مىليون 270 مىڭ موغا يەتكەن. 1980 - يىللاردا توغراقنىڭ چېكىنىش كۆلىمى 52 مىڭ مو بولغان، كېيىن تېز سۈرئەتتە كۆپىيىپ 655 مىڭ موغا يەتكەن.

ئالىملارنىڭ تەتقىقاتچە، تارىم ئويمانلىقى بۇرۇن نۇرغۇن دەريا - ئېقىنلار بىلەن ئورالغان بولغاچقا، مۇھىتنىڭ ياخشى بولۇشىدا بەلگىلىك رول ئوينىغان، ھازىرقى كۈندە بۇ قۇملۇققا ئېقىپ كىرىدىغان دەريا - ئېقىنلاردىن 42سى قالغان بولۇپ، ئومۇمىي سۇ مىقدارى 39 مىليارد 200 مىليون كۇب مېتىرغا يېتىدىكەن. تەكلىماكان قۇملۇقى يەنە مول سۇ ئاستى زاپىسىغا ئىگە بولۇپ، 8 تىرلىيىن 157 مىليارد 800 مىليون كۇب مېتىرغا يېتىدىكەن، قۇملۇقنى 3 ~ 5 مېتىر كولىسا سۇ چىقىدىكەن (تەكلىماكان قۇملۇقىنىڭ يەر ئاستى سۇ زاپىسى 8 تىرلىيىن كۇب مېتىرغا يېتىدىكەن، سۇنىڭ ھۆل - يېغىن ۋە باشقا ئامىللار بىلەن تولۇقلىنىش مىقدارى 647 مىليون كۇب مېتىرغا يېتىدىكەن) ۋە يەر ئاستى سۈيىنى بىر تەرەپ قىلىپ ئىستېمال قىلىشقا بولىدىكەن.

تارىختا تەكلىماكان قۇملۇقى ياۋايى ھايۋاناتنىڭ جەننىتى بولۇپ، يولۋاس، ياۋا تۆگىدىن تارتىپ جانلىقلار تۈرىدىن 277دىن كۆپرەك، بۇنىڭ ئىچىدە بېلىق تۈرىدىكىلەر 38 خىلدىن، قوش ماكانلىقلار ئۈچ خىلدىن، قۇشلار 189 تۈردىن ئاشاتتى.

تارىم دەرياسىنىڭ ئەسلىدە كۆنچى دەرياسى، دىنار دەرياسى، ئۆگەن دەرياسى، كۇچا دەرياسى، كاشغەر دەرياسى، يەكەن دەرياسى، خوتەن دەرياسى، كېرىيە دەرياسى، چەرچەن دەرياسى قاتارلىق توققۇز دەريا - ئېقىن مەنبە سىستېمىسى بولسىمۇ، ھازىر خوتەن دەرياسى، يەكەن دەرياسى، ئاقسۇ دەرياسىنىڭلا سۈيى تارىمغا قۇيۇلغان، لېكىن ئېقىن مىقدارى يىللىرى ئازلاپ بەزى دەريالار پەقەت كەلكۈن مەزگىلىدىلا قۇيۇلىدىغان بولغان، كۈنمىزدە تارىم دەرياسى يوقىلىپ ئاقسۇ دەرياسى بولۇپ قېلىش ئېھتىماللىقى كېلىپ چىققان. بۇ ئۈچ دەريانىڭ سۇغىرىش رايونى 1949 - يىلى 351 مىڭ 200 گېكتار (5 مىليون 268 مىڭ مو) بولغان. 1993 - يىلىغا كەلگەندە 776 مىڭ 600 گېكتار (11 مىليون 649 مىڭ مو) يەتكەن. تارىم دەرياسى ھەۋزىسىدىكى تېرىلغۇ يەر كۆلىمى

1998 - يىلىغا كەلگەندە 1 مىليون 292 مىڭ 200 گېكتارغا يېتىپ، 1949 - يىلىدىكى كۆلەمگە قارىغاندا بىر ھەسسە كۆپەيگەن. 2012 - يىلى 7 - ئايغا كەلگەندە تارىم دەرياسى ھەۋزىسىدا، يەنى خوتەن، يەكەن، ئاقسۇ، كۆنچى ۋە تارىم دەرياسى غول ئېقىنى بويىدىكى يېزا ئىگىلىك سۇغىرىش كۆلىمى 23 مىليون 500 مىڭ موغا، سۇغىرىلىدىغان ئومۇمىي كۆلەم 100 مىليون 890 مىڭ مو/قېتىمغا يەتكەن^①.

1950 - يىللارنىڭ ئاخىرىدىكى تارىم دەرياسىنىڭ ئېقىن مىقدارى مۇنداق بولغان: ئارال پونكىتىدا 5 مىليارد 620 مىليون كۇب مېتىر، چارادا 1 مىليارد 560 مىليون كۇب مېتىر ئىدى، 1990 - يىللارنىڭ بېشىغا كەلگەندە ئارالدىن ئېقىپ ئۆتكەن سۇ 3 مىليارد 940 مىليون كۇب مېتىرغا، چارادىن ئېقىپ ئۆتكەن سۇ 310 مىليون كۇب مېتىرغا چۈشۈپ قالغان. تارىم دەرياسىنىڭ ئاياغ ئېقىنىدا، كۈنىمىزدە سۇ ئۈزۈلۈپ قالغان جايلارنىڭ يەر ئاستى سۇ ئورنى 1950 - يىللاردا 3 ~ 5 مېتىر بولغان. 1990 - يىللىرى 8 ~ 13 مېتىرغا، ھەتتا بەزى جايلاردا 16 مېتىردىنمۇ تۆۋەنلەپ كەتكەن. تارىم دەرياسىنىڭ يىللىق ئېقىن مىقدارى 4 مىليارد 600 مىليون كۇب مېتىر بولسىمۇ، دەريانىڭ ئاياغ ئېقىنىغا كېلىدىغان سۇ 200 مىليون كۇب مېتىرلا قالغان، ئومۇمىي ئېقىن مىقدارىنىڭ %96 ى ئوتتۇرا ئېقىنىدا خوراپ تۈگىگەن. مۇتەخەسسسلەرنىڭ قارشىچە، تارىم دەرياسىنى تۈزەش خىزمىتى يەنە ئېلىپ بېرىلمىسا، ئېقىننىڭ ئوتتۇرا قىسمى بولغان يېڭىبازار ~ چارا ئەتراپىدا 2000 - يىلىدىن 2040 - يىلىغىچە، يۇقىرى ئېقىننىڭ تۆۋەن قىسمى بولغان يېڭىچىمەندىن ~ يېڭىبازارغىچە 2040 - يىلىدىن 2070 - يىلىغىچە، يۇقىرى ئېقىننىڭ يۇقىرى قىسمى بولغان ئارالدىن يېڭى چىمەنگىچە بولغان ئارىلىقتا 2070 - يىلىدىن 2120 - يىلىغىچە پەسىل خاراكتېرلىك سۇ ئۈزۈلۈپ قېلىش كۆرۈلىدىكەن. تارىم دەرياسى ۋادىسى تۈزەلمەي مۇشۇ بويىچە ماڭسا دۇنيا بويىچە 5 - چوڭ ئىچكى قۇرۇقلۇق دەرياسى بولغان بۇ دەريا كېيىن دېگەندىمۇ 100 يىل ئىچىدە يەر شارىدىن يوقىلىدىكەن.

تارىم دەرياسى ۋادىسىدىكى ئۆسۈملۈكلەرنىڭ نورمال كۆكەپ تۇرۇشى ئۈچۈن 304 مىليون كۇب مېتىر سۇ كېتىدۇ. تارىم دەرياسىنىڭ يۇقىرى ئېقىنىدا تېرىلغۇ يەر كۆلىمىنىڭ كۆپىيىشى ئىنتايىن تېز بولۇپ، يىلىغا 400 كىۋادرات كىلومېتىر تېزلىك بىلەن كېڭەيمەكتە. ئاياغ ئېقىنىدىكى قۇملشىش %0.24 سۈرئەت بىلەن كېڭىيىپ، 1959 - يىلىدىن 1996 - يىلىغىچە 123.1 كىۋادرات كىلومېتىر كېڭەيگەن.

تارىم دەرياسىدىن تارتما كۆلىگە سۇ يەتكۈزۈپ تۇرۇش ئۈچۈن 5 مىليارد 100 مىليون كۇب مېتىر سۇ كېرەك. تارىم دەرياسى 1921 - يىلى بىر قېتىم ئېقىن ئۆزگەرتىپ كۆنچى دەرياسى بىلەن قوشۇلۇپ ئېقىپ، تارىختىكى كىروران لوپ كۆلىگە قۇيۇلغان، شۇنىڭ بىلەن تارىم دەرياسىنىڭ جەنۇبقا ئاققان لىنىيەسىدىكى ئېقىنىغا قۇيۇلىدىغان سۇ ئازلاپ، يېڭىسۇدىن تارتىپ ئاياغ قىسمىدا سۇ كەمچىل بولغان، نەتىجىدە قارابوران كۆلى،

① «شىنجاڭ گېزىتى» 2012 - يىلى 14 - ئۆكتەبىر سانى (ئۇيغۇرچە)، 1 - بەت.

قاراقوشۇن كۆللىرىنىڭ سۈيى تەدرىجىي ئازلاپ قۇرۇپ كەتكەن ھەم بۇ ئەتراپتا ياشىغان ئاھالىنىڭ ھاياتلىق مەنبەسى ئىزدەپ ھەر تەرەپكە كۆچۈشنى كەلتۈرۈپ چىقارغان.

1952 - يىلى لايلىق دەرياسىدا توسما توسۇپ، تارىم ۋە كۆنچى دەرياسىنىڭ ئەرگىن ئېقىمى تارىخىغا خاتىمە بېرىلىپ، بۇ ئىككى دەريانىڭ ئىنسانلارنىڭ بۇيرۇقى بىلەن ئېقىمى تارىخى باشلانغان، شۇنىڭ بىلەن تارىم دەرياسىنىڭ جەنۇبقا ئاققان ئېقىمى قايتىدىن سۇغا تولۇپ يېڭىسۇ، ئارغان، قارابوران كۆلى ئەتراپلىرى يەنە يېشىللىققا پۈركەنگەن. 1972 - يىلىدىن باشلاپ تارىم دەرياسى چارادىن تارتىپ كۆلگىچە بولغان 266 كىلومېتىر مۇساپىسىدە سۇ ئۈزۈلۈپ قالغانلىقتىن، بۇ ئەتراپتىكى 4240 كىۋادرات كىلومېتىر كېلىدىغان بوستانلىق - «يېشىل كارىدور» يوقىلىپ، تەكلىماكان قۇملۇقى بىلەن قۇمىتاغ قۇملۇقى قوشۇلۇپ كېتىش ۋەزىيىتى شەكىللەنگەن.

تارىم دەرياسىنىڭ ئاياغ ئېقىنىدىكى ئارغان رايونىدا 1950 - يىللاردىكى قۇملاشقان تۇپراق 1371.22 كىۋادرات كىلومېتىر بولغان. 1990 - يىللارنىڭ بېشىدا 1487.26 كىۋادرات كىلومېتىرغا يەتكەن، قىسقىغىنا 30 يىلدا قۇملىشىپ كەتكەن تۇپراق 116.04 كىۋادرات كىلومېتىرغا يەتكەن. 1950 - يىللاردا بۇ رايوندا 460 مىڭ گېكتار (6 مىليون 900 مىڭ مو) توغراق بولسا، 1970 - يىللارنىڭ ئاخىرلىرىغا كەلگەندە 175 مىڭ گېكتار (1 مىليون 625 مىڭ مو) قالغان. ئالمىلارنىڭ تەكشۈرۈشىچە، 1958 - يىلىدىن بۇرۇن تارىم دەرياسى تاتلىق سۇ دەرياسى بولۇپ، باشتىن - ئاياغىچە دەريا سۈيىنىڭ مېنېرالىق دەرىجىسى بىر گرامدىن ئاشمىغان، 1985 - يىلىدىن باشلاپ مېنېرالىق دەرىجىسى ئاچچىق بولۇشقا قاراپ يۈزلەنگەن. مەلۇماتلارغا ئاساسلانغاندا، ھەر يىلى شايارنىڭ يۇقىرى قىسمىدا دېھقانچىلىق ئېتىزلىرىدىن چىقىرىۋېتىلىپ دەرياغا قۇيۇلغان سۇ 700 مىليون كۇب مېتىرغا يەتكەن، مېنېرالىق دەرىجىسى 2 ~ 10 گرامغىچە بولغان.

تارىم دەرياسى غول ئېقىنىنىڭ ئەتراپىدا 1958 - يىلى 460 مىڭ گېكتار (6 مىليون 900 مىڭ مو) توغراقلىق بار ئىدى، 1978 - يىلىغا كەلگەندە ئۈچ ھەسسەدەك ئازلاپ، 175 مىڭ گېكتار (2 مىليون 625 مىڭ مو) غا چۈشۈپ قالغان. 1950 - يىللاردا كەلكۈندىن مۇداپىئە كۆرۈش، 1960 - يىللاردا يەر سۇغىرىش، 1970 - يىللاردا سۇ تېجەش، 1980 - يىللاردا قۇرغاقچىلىققا قارشى تۇرۇش، 1990 - يىللاردا ئېقىم ئۈزۈلۈپ قېلىش (ۋاقىتلىق)... بۇ دۇنيا بويىچە 5 - چوڭ ئىچكى قۇرۇقلۇق دەرياسىنىڭ 50 يىللىق مۇھىت ئۆزگىرىش ئەمەلىيىتىنىڭ قىسقىچە تارىخى بولۇپ ھېسابلىنىدۇ.

«ئاقسۇ شەھىرى ئەزكىرىسى» دە، «1956 - يىلىدىن بۇرۇن تارىم دەرياسىنىڭ ئىككى قاسنىقى بىپايان تەبىئىي توغراقلىق ئىدى... ئومۇمىي كۆلىمى 951 مىڭ مو بولۇپ تارىم دەرياسىنىڭ شىمالىي قىرغىقى، يەنى ھازىرقى دېھقانچىلىق 1 - شىسى 9 - تۈەن 10 - لىيەن (روتا)دىن كونا كۆككۆل، 10 - تۈەن بىلەن شايار پاسىللىنىدىغان جايلارنىڭ ھەممىسى تەبىئىي توغراقلىق ئىدى. تارىم دەرياسىنىڭ جەنۇبىي قىرغىقىدا ئاقسۇ دەرياسى

بىلەن يەكەن دەرياسى قوشۇلىدىغان يەردىن ئۇلۇغنور كۆلى، خوتەن دەرياسىنىڭ ئاياغ ئېقىنىنىڭ شەرقىي تەرىپىدىن دانىش غالىبىيەت سۇ ئامبىرىغىچە بولغان جايلارنىڭ ھەممىسىدە تەبئىي توغراقلار ئۆسكەندى. ئۇندىن باشقا 11 -، 12 -، 13 -، 14 -، 15 - تۈەن - مەيدانلار تۇرۇشلۇق يەرلەر ئەسلىدە قويۇق ئۆسكەن تەبئىي توغراقلىق ئىدى. شەھەر رايونىنىڭ غەربىمۇ ئەسلىدە توغراق، يۇلغۇن ۋە تىكەن ئۆسكەن يەرلەر ئىدى (1 - ۋە 2 - تۈەننىڭ بىر قىسمىنىمۇ ئۆز ئىچىگە ئالىدۇ)... 1950 - يىللارنىڭ ئاخىرى تارىم دەرياسىنىڭ ئىككى قىرغىقىدا بوز يەر ئۆزلەشتۈرۈپ ئېتىزغا ئايلاندۇرۇشتا بۇ جايلاردا ئەسلىدە بار بولغان توغراقلىقنىڭ كۆلىمى 500 مىڭ مو ئازلاپ كەتتى»^① دەپ يېزىلغان. «بايىنغولىن موڭغۇل ئاپتونوم ئوبلاستى تەزكىرىسى» دە «1956 - يىلى دېھقانچىلىق 2 - شى (دېۋىزىيە) سى كۆنچى ۋە تارىم دەريالىرىنىڭ ئاياغ ئېقىنىدا ئورماننى كېسىپ ئېتىزغا ئايلاندۇرۇشتا تەخمىنەن 280 مىڭ مو تەبئىي توغراقلىق ئېتىزغا ئايلاندى. كەتتى... 1950 -، 1960 - يىللاردا دېھقانچىلىق 2 - شى (دېۋىزىيە) سى 28 -، 29 -، 30 -، 31 -، 32 -، 33 -، 34 -، 35 - تۈەن - مەيدان ۋە كورلا ناھىيەسى، لوپنور ناھىيەلىرىدە تۈەن - مەيدان قۇرۇپ بوز يەر ئۆزلەشتۈرگەندە ناپۇت قىلىنغان توغراق ۋە يۇلغۇنلۇق 280 مىڭ مو»^② دېيىلگەن.

خۇلاسلىگەندە، 20 - ئەسىردىن بۇرۇن تارىم ۋادىسىدىكى تېرىلغۇ يەر كۆلىمى ئاز بولغانلىقتىن، تارىم دەرياسى مەنبە ئېقىنلىرىنىڭ سۇ مىقدارى كۆپ بولغان ۋە ئاياغ ئېقىنىغا كېلىدىغان سۇ مىقدارى كۆپ بولغان، شۇڭىمۇ تارىم دەرياسى ئۆز ئېقىنى بىلەن ئاققاندا، چاقىلىق ناھىيەسى تەۋەسىدىكى قارابوران، قاراقوشۇن كۆللىرىنى ھاسىل قىلغان، ھەتتا لوپ كۆلىگە قۇيۇلغان. كۆنچى دەرياسى ئېقىنى بىلەن ئاققاندا لوپ كۆلىگە قۇيۇلغان. تارىم دەرياسىنىڭ مەنبە ئېقىنلىرىدا تارىختا ئۆزگىرىش بولۇپ تۇرغان، جۈملىدىن بۇنىڭدىن 500 ~ 1000 يىللار بۇرۇن كېرىيە دەرياسى قاتارلىق بەزى دەريالار تارىمىنىڭ غول ئېقىنىغا قۇيۇلمايدىغان بولغان. 1900 - يىللار ئەتراپىدا قەشقەر ۋە ئۆگەن دەريالىرى تارىم دەرياسىغا قۇيۇلمايدىغان بولغان. پىروفېسسور چېڭ چىچوۋ «تارىم دەرياسى ئۈستىدە تەتقىقات» ناملىق كىتابىدا خوتەن دەرياسىنىڭ ئۆزگىرىش خەرىتىسىنى سىزىپ چىققان، بۇ خەرىتىدە بۇنىڭدىن 300 ~ 350 يىللار بۇرۇن خوتەن دەرياسى جەنۇبقا قاراپ ئاقماستىن، شەرقىي جەنۇبقا قاراپ ئېقىپ شايار ياكى بۈگۈر ناھىيەسى تەۋەسىدە ئاندىن تارىم دەرياسىغا قوشۇلۇپ ئېقىپ لوپ كۆلىگە قۇيۇلغان. بۇنىڭدىن 250 يىللار ئىلگىرى خوتەن دەرياسى جەنۇبقا قاراپ ئېقىپ، ئاندىن شەرقىي جەنۇبقا قاراپ ئاققان ھەمدە يېڭىچىمەننىڭ شەرقىدە، ئالدىنقى كونا ئېقىن بىلەن پاراللېل ئېقىپ مەلۇم مۇساپىدىن كېيىن تارىم دەرياسىغا قوشۇلغان. بۇنىڭدىن 100 يىللار

① ئاقسۇ ۋىلايەتلىك تەزكىرە كومىتېتى: «ئاقسۇ شەھىرى تەزكىرىسى»، شىنخۇا نەشرىياتى، 1995 - يىلى، خەنزۇچە نەشرى، 194 -، 195 - بەتلەر.

② بايىنغولىن موڭغۇل ئاپتونوم ئوبلاستى تەزكىرە كومىتېتى: «بايىنغولىن موڭغۇل ئاپتونوم ئوبلاستى تەزكىرىسى»، زامانىمىزدىكى جۇڭگو نەشرىياتى، 1994 - يىلى خەنزۇچە نەشرى، 397 -، 398 -، 399 - بەتلەر.

بۇرۇنقى ۋاقىتلاردا خوتەن دەرياسى ئارالنىڭ شەرقىدىرەك ئاندىن تارىم دەرياسىغا قۇيۇلغان^①.

كۆنچى دەرياسى تەڭرىتاغنىڭ جەنۇبىي ئېتىكىدىن باشلانغان قايدۇ دەرياسى باغراش كۆلىگە قۇيۇلىدۇ. كۆنچى دەرياسى باغراش كۆلىدىن باشلىنىپ خېجىڭ (خوتونسۇمۇل)، قاراشەھەر، باغراش، كورلا، لوپنور ناھىيەلىرىدىن ئېقىپ ئۆتۈپ، چاقىلىق ناھىيەسىدىكى لوپ كۆلىگە قۇيۇلىدۇ. كۆنچى دەرياسىنىڭ ئومۇمىي ئۇزۇنلۇقى 730 كىلومېتىر، كۆپ يىللىق ئوتتۇرىچە ئېقىن مىقدارى 38.3 كۇب مېتىر / سېكۇنت، ئوتتۇرىچە يىللىق ئېقىن مىقدارى 1 مىليارد 210 مىليون كۇب مېتىر. كۆنچى دەرياسىنىڭ باش قىسمى قايدۇ دەرياسى دەپ ئاتالغان. كۆنچى دەرياسى نامى مۇشۇ دەريانىڭ كورلا شەھىرى تەۋەسىدىن باشلاپ تۆۋەنكى قىسمىنى كۆرسىتىدۇ. كۆنچى دەرياسىنىڭ ئاياغ قىسمى قۇرۇپ كەتكەن ۋاقىتلاردا، سۇ بار قىسمىدىن پەرقلىنىدۇرۇش ئۈچۈن «قۇرۇق دەريا»، «قۇم دەريا» دېگەندەك ناملارنىمۇ ئاتالغان. كۆنچى دەرياسى بىلەن تارىم دەرياسى كۆپىنچە دەۋرلەردە ھەممەنەپەس بولۇپ، شەرققە قاراپ ئېقىپ، كىروران لوپ كۆلىگە ياكى جەنۇبقا قاراپ ئېقىپ يېڭىسۇ ~ ئارغان ~ لوپ لەڭگەر ~ قارابوران ~ قاراقوشۇن كۆللىرىنى ۋە ئەتراپلىرىنى سۇغا تولدۇرغان. كۆنچى دەرياسىنىڭ بېشى بولغان باغراش كۆلى ئېلىمىزدىكى ئەڭ چوڭ تاتلىق سۇ كۆلى بولۇپ، شەرقتىن غەربكىچە ئۇزۇنلۇقى 55 كىلومېتىر، جەنۇبتىن شىمالغىچە كەڭلىكى 20 كىلومېتىر، سۇ ئورنى دېڭىز يۈزىدىن 1048.5 مېتىرغا يەتكەن ۋاقىتتىكى سۇ كۆلىمى 1210.5 كىۋادرات كىلومېتىر، سىغىمى 9 مىليارد كۇب مېتىرغا يېتىدۇ، كۆل سۈيىنىڭ ئوتتۇرىچە چوڭقۇرلۇقى 7.5 مېتىر، ئەڭ چوڭقۇر يېرى 16 مېتىر. باغراش كۆلىگە قۇيۇلىدىغان دەريالار قايدۇ دەرياسى (قاراشەھەر دەرياسى) قاتارلىق ئۈچ ئېقىن. بۇ ئېقىنلار تەڭرىتاغلىرىنىڭ ئوتتۇرا قىسمىدىكى قار - مۇزلۇق تاغلارنى مەنبە قىلغان. قايدۇ دەرياسىنىڭ 2000 - يىللاردىكى ئومۇمىي ئۇزۇنلۇقى 560 كىلومېتىر، ھەۋزە كۆلىمى 22000 كىۋادرات كىلومېتىر، يىللىق ئوتتۇرىچە ئېقىن مىقدارى 3 مىليارد 412 مىليون كۇب مېتىر ئىدى. دېمەك، قاراشەھەر دەرياسى، ئۇلاستاي دەرياسى ۋە ئۈست دەرياسى باغراش كۆلىنىڭ سۇ مەنبەسى ھېسابلىنىدۇ. باغراش كۆلىدىن ئېقىپ چىققان كۆنچى دەرياسى سۇلىرىنىڭ 2000 - يىللىرىدىكى سۇغىرىش كۆلىمى 66 مىڭ 600 كىۋادرات كىلومېتىر ئىدى. باغراش كۆلىنىڭ سۈيىنىڭ مېنېراللىق دەرىجىسى 1958 - يىلى ھەر لىتىر سۇدا 0.386 گىرام ئىدى، 1960 - يىلىدىن باشلاپ مېنېراللىشىپ ھەر لىتىر سۇدا بىر گىرامدىن ئېشىپ كەتكەن. 1990 - يىللىرى ئەتراپىدا 1.85 گىرامغا يەتكەن. كۆنچى دەرياسىنىڭ ئېقىنى 1970 - يىللاردىلا ئۇزۇلۇپ قالغان. 2000 - يىلى 5 - ئايدىن 2002 - يىلى 10 - ئايغىچە باغراش كۆلىدىن تارىم دەرياسىغا تۆت قېتىم سۇ يەتكۈزۈلۈپ، 2 مىليارد

① چىڭ چىچوۋ: «تارىم دەرياسى ئۈستىدە تەتقىقات»، خېخەي ئۇنىۋېرسىتېتى نەشرىياتى، 1993 - يىلى خەنزۇ -

25 مىليون كۇب مېتىر سۇ قويۇپ بېرىلگەن. كىروران رايونىغا ئېقىپ كېلىدىغان ئەڭ مۇھىم دەريا — كۆنچى دەرياسىنىڭ بۇ جايدىكى ھاياتلىقتا تۇتىدىغان ئورنى ئىنتايىن مۇھىم. بەزى ئالىملارنىڭ لوپ كۆلى ۋە ئۇنىڭ ئەتراپىدىكى كۆللەردىن بايقىغان سۇ جانلىقلىرىدىن قارىغاندا، كۆنچى دەرياسىنىڭ ئەھمىيىتىنىڭ چوڭلۇقى نامايان بولغان.

كۆنچى دەرياسىنىڭ باغراش كۆلىدىن باشلىنىپ تاشدەنگىچە بولغان 65 كىلومېتىر دائىرىدىكى ئېقىنى يۇقىرى ئېقىن، خورا تېخىدىن باشئەگمىگىچە بولغان بۆلىكى ئوتتۇرا ئېقىن، ئۇنىڭ تۆۋەن قىسمى ئاياغ ئېقىن دەپ ئاتالغان. بۇ دەريا تارىختا لوپ كۆلىگە قۇيۇلغان، قىسمەن تارىخىي دەۋرلەردە تارىم دەرياسىغا قوشۇلۇپ، جەنۇبقا قاراپ ئېقىپ قاراقوشۇن كۆلىگە قۇيۇلغان (سۇ ئۇلغايغان ۋاقىتلاردا قاراقوشۇن كۆلىدىن ئېقىپ چىققان سۇ مۇشۇ كۆلدىن 10 مېتىردەك پەس بولغان لوپ كۆلىگىمۇ قۇيۇلغان). 1990 - يىللاردىكى سۇغىرىش كۆلىمى 44 مىڭ 600 كىۋادرات كىلومېتىرغا يەتكەن. 1952 - يىلى لوپنور ناھىيەسى تەۋەسىدىكى لايلىق دەرياسىدا دامبا قۇرۇلۇپ تارىم ۋە كۆنچى دەريالىرى ئۆز ئېقىنلىرىغا باشلاندى، تېرىلغۇ كۆلىمىنىڭ تەدرىجىي زورىيىشى بىلەن ئىشلىتىلگەن سۇ سەرىپىياتى ئېشىپ، 1972 - يىلىغا كەلگەندە ئاقسۇيۇدىن تۆۋەن قىسمىدىكى 520 كىلومېتىر ئېقىندا سۇ توختاپ، ئېقىن پۈتۈنلەي قۇرۇپ كەتكەن.

چەرچەن دەرياسى قاراقۇرۇم تاغ تىزمىسىنىڭ مۇزتاغ چوققىسىدىن باشلانغان، ئومۇمىي ئۇزۇنلۇقى 813 كىلومېتىر، يىللىق ئېقىن مىقدارى 784 مىليون كۇب مېتىر. كەلكۈن ئەڭ كۆپ مەزگىلىدىكى ئېقىن مىقدارى سېكۇنتىغا 406 كۇب مېتىر. بۇ دەريا ئەينى تارىخىي دەۋرلەردە چاقىلىق ناھىيەسى تەۋەسىگە ئېقىپ كىرىپ، تارىم دەرياسى بىلەن تارتما كۆلىنى ھاسىل قىلغان، بۇ دەريالارنىڭ سۈيى ئۇلغايغان يىللاردا تارتما كۆلىدىن ئېقىپ چىقىپ، ئېقىن تارتىپ قارابوران كۆلىگە، ئۇندىن كېيىن قاراقوشۇن كۆلىگە قۇيۇلغان. سۇ يەنىمۇ كۆپ بولغان يىللىرى قاراقوشۇن كۆلىدىن ئېقىن تارتىپ چىقىپ لوپ كۆلىگە قۇيۇلغان. 1949 - يىلى چەرچەن دەرياسى ۋادىسىدا 3000 دەك ئۆيلۈك 10 مىڭدەك ئاھالە بار ئىدى. 1900 - يىللىرىنىڭ بېشىدىكى تېرىلغۇ يەر كۆلىمى 27 مىڭ 300 مو ئىدى. 1950 -، 1960 - يىللىرى ئاھالىسى 20 مىڭغا، تېرىلغۇ يەر كۆلىمى 80 مىڭ موغا يەتكەن. 1990 - يىلىغا كەلگەندە ئاھالە 38800 گە، تېرىلغۇ يەر كۆلىمى 170700 موغا يەتكەن. دېمەك، چەرچەن دەرياسى بويلىرىدىكى ئاھالىنىڭ كۆپىيىشى، تېرىلغۇ يەر كۆلىمىنىڭ زورىيىشى سەۋەبىدىن بۇ دەريانىڭ چاقىلىق رايونىغا كېلىدىغان سۈيى ناھايىتى زور دەرىجىدە ئازايغان، ھەتتا ئۈزۈلۈپ قېلىپ، زور كەلكۈن يۈز بەرگەن يىللىرىلا ئېقىپ كېلىدىغان بولغان.

چاقىلىق دەرياسى ئالتۇنتاغ تىزمىسىنىڭ ئاستىنىتاغدىن باشلانغان، ئۇزۇنلۇقى 96 كىلومېتىر، سۇ يىغىلىش كۆلىمى 2775 كىۋادرات كىلومېتىر، يىللىق ئېقىن مىقدارى 88 مىليون كۇب مېتىر، كەلكۈن ئەڭ كۆپ مەزگىلىدىكى سېكۇنتلۇق ئېقىن مىقدارى 245 كۇب مېتىر. چاقىلىق ناھىيە بازىرى ۋە ئىككى يېزا بوستانلىقى مۇشۇ

دەريانىڭ سۈيىگە تايىنىپ جان ساقلايدۇ.

ۋاششەھىرى دەرياسى ئالتۇنتاغ تىزمىسىنىڭ سۇلام تېغىدىن باشلىنىدۇ، ئۇزۇنلۇقى 86 كىلومېتىر، سۇ يىغىلىش كۆلىمى 2287 كىۋادرات كىلومېتىر، يىللىق ئېقىن مىقدارى 68 مىليون 400 مىڭ كۇب مېتىر. قارا كەلكۈن مەزگىلىدىكى سېكۇنتلۇق ئېقىن سۈرئىتى 153 كۇب مېتىر. بۇ دەريا ۋاششەھىرى بوستانلىقى مەۋجۇتلۇقىنىڭ ئالدىنقى شەرتى.

مۇران دەرياسى ئالتۇنتاغ تىزمىسىنىڭ ئاستىنىتاغدىن باشلانغان، ئۇزۇنلۇقى 137 كىلومېتىر، سۇ يىغىلىش كۆلىمى 4108 كىۋادرات كىلومېتىر. يىللىق ئېقىن مىقدارى 1 مىليارد 390 مىليون كۇب مېتىر، كەلكۈن ئەڭ كۆپ مەزگىلىدە سېكۇنتغا 863 كۇب مېتىر سۇ ئاققان. مۇران بوستانلىقىنىڭ (36 - تۈەن تۇرۇشلۇق بوستانلىق) ھاياتلىق مەنبەسى، يۇقىرى ئېقىنى «جاھانساي دەرياسى» دەپمۇ ئاتالغان.

2. لوپ رايونىدىكى كۆللەر

لوپ (لوپنور) كۆلى شەرقى تەرىپىدە تاغ بار، غەرب تەرىپى تارىم ئويمانلىقى بىلەن تۇتىشىدۇ. شىمال تەرىپى چۆلتاغقا، جەنۇب تەرىپى ئالتۇنتاغقا تۇتىشىدۇ، لوپ رايونىنىڭ كۆلىمى 100 مىڭ كىۋادرات كىلومېتىر كېلىدۇ. لوپ كۆلىنىڭ دېڭىز يۈزىدىن ئېگىزلىكى 780 مېتىر، 780 مېتىردىن پەس قىسمىنىڭ كۆلىمى 5350 كىۋادرات كىلومېتىر، ئوتتۇرىسىنى ئېگىزلىك بۆلگەنلىكتىن، بۇ كۆل شەرقىي ۋە غەربىي قىسمىدىن ئىبارەت ئىككىگە بۆلۈنۈپ كەتكەن، شەرقىي كۆلنىڭ كۆلىمى 4900 كىۋادرات كىلومېتىر، غەربىي كۆلنىڭ كۆلىمى 450 كىۋادرات كىلومېتىر كېلىدۇ، بۇ كۆلنىڭ كۆلىمى ئەڭ چوڭ بولغان ۋاقىتلاردا 9250 كىۋادرات كىلومېتىرغا يەتكەن. يېقىنقى تەتقىقاتلارغا ئاساسلانغاندا، لوپ كۆلى 1962 - يىلى ئەتراپىدا قۇرۇپ كەتكەن، قۇرۇغان ۋاقىتتىكى كۆلىمى 5400 كىۋادرات مېتىر دائىرىدە ئىدى. چاقىلىق ناھىيەسى بۇ يەردە 2002 - يىلى 4 - ئاينىڭ 1 - كۈنى لوپ كۆلى بازىرىنى تەسسى قىلدى. لوپ كۆلى رايونىغا قومۇل ۋە چاقىلىق ئارقىلىق يېتىپ بارغىلى بولىدۇ. چاقىلىقتىن چىقىپ دۆلەت 315 - تاشيولىنى بويلاپ شەرققە 90 كىلومېتىردەك يۈرسە بەلگە تاختا قانداغان ئاچا يولغا كېلىدۇ، مۇشۇ ئاچا يولدىن شىمالغا بۇرۇلۇپ 203 كىلومېتىر يۈرسە يېڭىدىن قەد كۆتۈرۈۋاتقان شەھەرگە يېتىپ كېلىدۇ. مانا بۇ يېڭىدىن بەرپا بولۇۋاتقان شەھەر، دۆلەت مەبلەغ سالغان لوپ كۆلى كالىلىق تۈز شىركىتى تۇرۇشلۇق جاي، شۇنداقلا لوپ كۆلى بازىرى تۇرۇشلۇق جايىدۇر. لوپ كۆلى بىلەن چاقىلىق ناھىيە بازىرىنىڭ تۈز سىزىقلىق ئارىلىقى 240 كىلومېتىر ئەتراپىدا. بۇ كۆل توغرىلۇق خەنزۇچە ماتېرىياللاردا خېلى كۆپ مەلۇماتلار يېزىلغان، «تاغ - دەريالار تەپسىراتى» دا 泐泽 دەپ يېزىلغان. پىروفېسسور خۇاڭ ۋېنېي 泐 خېتىنىڭ 泐 بىلەن ئوخشاش تەلەپپۇز قىلىنىدىغانلىقى، «قارا» دېگەن مەنىدە ئىكەنلىكىنى ئوتتۇرىغا قويغان، ناۋادا بۇ قاراش قوبۇل قىلىنسا، مىلادىيەنىڭ

باشلىرىدا بۇ نام «قاراكۆل» دېگەن مەنىدە بولۇشى مۇمكىن. يەنە بەزى ماتېرىياللاردا يېزىلىشىچە سۇنىڭ رەڭگىنىڭ قارا ئىكەنلىكىنى كۆرسىتىدىكەن. «تارىخىي خاتىرىلەر» دە «تۈزكۆل» (盐泽)، «خەننامە» دە «پىچانكۆل» (蒲昌海) دەپ، يېزىلغان. «دەريا - ئېقىنلار تەپسىراتى» دا «卒兰海»، بەزى ماتېرىياللاردا 辅日海 دېگەندەك ناملار دەمۇ خاتىرىلەنگەن^①.

تارىختا لوپ كۆلىگە قۇيۇلغان دەريالار تارىم ئويمانلىقىنىڭ شەرقىي چېتىگە جايلاشقان بۇ كۆلنىڭ شەكىللىنىشىدە قايسى ئېقىنلار رول ئوينىغان؟ ئىلىم ساھەسىدە «تارىم دەريا ۋادىسى» دەيدىغان ئاتالغۇ بار، بۇ ئاتالغۇ تارىم ئويمانلىقىدىكى ئاقسۇ، قەشقەر، يەكەن، خوتەن، قايدۇ - كۆنچى، دىنار، ئۆگەن بىلەن كۇچا، كېرىيە ۋە چەرچەن دەريالىرىدىن ئىبارەت توققۇز چوڭ سۇ سىستېمىسىدىكى 144 دەريا - ئېقىننىڭ ئومۇمىي نامىدىن ئىبارەت، شۇڭمۇ چىڭ سۇلالىسى دەۋرىدىكى خەنزۇچە يازمىلاردا كۆلنىڭ نامىغا تەبىر بېرىپ، ئۇيغۇر تىلىدىن كەلگەن سۆز، «سۇنىڭ يىغىلىدىغان جايى» دەپ شەرھىي بېرىلگەنىدى. بۇرۇنقى ۋاقىتلاردا يۇقىرىقى دەريالار تارىم ئويمانلىقىنىڭ شەرقىدىكى لوپ رايونىغا ئېقىپ كېلىپ نۇرغۇن كۆللەرنى ھاسىل قىلغان. بۇ دەريالاردىن چەرچەن دەرياسى تارىم دەرياسى بىلەن قوشۇلۇپ قارا بوران كۆلىگە قۇيۇلغاندىن باشقا، باشقا دەريا - ئېقىنلار ئاساسەن تارىم ۋە كۆنچى دەريالىرىغا قوشۇلۇپ ئاققان. تارىم ۋە كۆنچى دەرياسى بەزى مەزگىللەردە قوشۇلۇپ تارىم دەرياسىنىڭ ئېقىنى بويىچە جەنۇبقا ئېقىپ، چەرچەن دەرياسى بىلەن قوشۇلۇپ قارا بوران كۆلىگە، ئۇنىڭدىن ئېقىپ چىقىپ قارا قوشۇن كۆلىگە قۇيۇلغان، سۇ تازا كۆپەيگەن ۋاقىتلاردا قاراقوشۇن كۆلىدىن ئېقىن تارتىپ لوپ كۆلىگە قۇيۇلغان دەۋرلەرمۇ بولغان. بەزى ۋاقىتلاردا بۇ دەريالار قوشۇلۇپ كۆنچى دەرياسىنىڭ ئېقىنى بويىچە ئېقىپ لوپنور كۆلىگە قۇيۇلغان. بەزى دەۋرلەردە تارىم ۋە كۆنچى دەريالىرى ئۆز ئېقىنلىرى بىلەنمۇ ئاققان. تارىم دەرياسى 1960 - يىلىدىن بۇرۇن جەنۇبقا قاراپ ئېقىپ تىكەنلىك - يېڭىسۇ - ئارغان - توقۇم - يىكەنبۇلجىمال - قورغان - لوپ لەڭگەر - تارتما كۆلى - قارا بوران كۆلى - قاراقوشۇن كۆلى - لوپ كۆلى (سۇنئىي ھەمراھتىن تارتىلغان سۈرەتتىن قارىغاندا، قارا قوشۇن كۆلىدىن لوپ كۆلىگىچە بولغان ئارىلىق 40 كىلومېتىر كېلىدىغان، كەڭلىكى 500 مېتىر، چوڭقۇرلۇقى 60 سانتىمېتىر ئەتراپىدا بىر ئېقىن بار). سۇ تازا كۆپەيگەن ۋاقىتلاردا ئاندىن تارىم دەرياسى ئېقىنى بويىچە ئاققان سۇ لوپ كۆلىگە قۇيۇلغانلىقىنى كۆرسىتىپ بېرىدۇ. لوپ كۆلىنىڭ مەركىزىي قىسمى دېڭىز يۈزىدىن 780 مېتىر ئېگىزلىكتە بولۇپ، كۆلىمى 5350 كىۋادرات كىلومېتىر، قالغان قىسىملىرى 800 مېتىر ئەتراپىدا، قاراقوشۇن كۆلى دېڭىز يۈزىدىن 810 مېتىر ئېگىز. لوپ كۆلىدە مىلادىيە 300 - يىللاردىن بۇرۇن 8426 كىۋادرات كىلومېتىر، 400 -

① خۇاڭ ۋېننى: «لوپنور ئارخېئولوگىيەسىدىن خاتىرە»، بېيپىڭ، 1948 - يىلى خەنزۇچە نەشرى، 1، 2 -

يىلىدىن 1200 - يىلىغىچە 4183 كىۋادرات كىلومېتىر، 1200 - يىلىدىن 1600 - يىلىغىچە 2341 كىۋادرات كىلومېتىر، 1600 - يىلىدىن 1900 - يىلىغىچە 1708 كىۋادرات كىلومېتىر كۆلەمدە سۇ بارلىقى كۆرسىتىلگەن. يېڭى جۇڭگو قۇرۇلغاندىن كېيىن ئىشلەپچىقىرىش كۆلىمىنىڭ زورىيىشى، سۇ ئامبارلىرىنىڭ قۇرۇلۇشى سەۋەبىدىن، تارىم ۋە كۆنچى دەرياسىدىن لوپ رايونىغا كېلىدىغان سۇ ئازلىغان. چارا، داشكۆل، تارىم سۇ ئامبارلىرىنىڭ قۇرۇلۇشى بىلەن، 1960 - يىلىدىن كېيىن ئاز مىقداردىكى سۇ تارىم دەرياسى ئېقىنىدا ئاقىدىغان بولغان. 1972 - يىلىدىن باشلاپ داشكۆل سۇ ئامبىرىدىن تۆۋەنگە - تارىم دەرياسىنىڭ ئەسلىي ئېقىنىغا سۇ ئاقمىغان. كۆنچى دەرياسىنىڭ باغراش كۆلىدىن لوپ كۆلىگىچە بولغان مۇساپىسى 785 كىلومېتىر. 1952 - يىلى تارىم دەرياسىنىڭ ئېقىنى تۈسۈلۈپ ئەسلىي ئېقىنىدا ئاقتۇرۇلغاندىن كېيىن كۆنچى دەرياسى داۋاملىق ئەسلىي ئېقىنى بويىچە ئېقىپ، 1960 - يىلىغىچە لوپ كۆلىگە قۇيۇلۇپ تۇرغان. كۆنچى دەرياسى باشئەگمىدىن چىققاندىن كېيىن ئاساسلىقى كورلا شەھىرى ۋە لوپنور ناھىيەسى تەۋەسىدىن ئۆتىدۇ. 1958 - يىلى پۇخۇي تۇغىنى سېلىنىپ، پۇخۇي دېھقانچىلىق مەيدانى قۇرۇلغان، شۇنىڭ بىلەن لوپنور ناھىيەسىنىڭ ئاقسۇپۇغا كېلىدىغان سۈيى ئازلاپ كەتكەن، شۇندىن كېيىن ئاقسۇپۇدا تۇغان سېلىنىپ، ئېقىن تۈسۈلۈپ يايلاق بەرپا قىلىنغان، شۇنىڭ بىلەن كۆنچى دەرياسىنىڭ ئېقىنى ئاقسۇپۇدا ئۈزۈلۈپ ئاياغ ئېقىنىدا سۇ قالمىغان. 1960 - يىلىدىن باشلاپ دەريا ئېقىنى لوپنور ناھىيەسىنىڭ ئاقسۇپۇدا ئۈزۈلۈپ قالغان، 1970 - يىللىرىدىن باشلاپ كۆنچى دەرياسىنىڭ ئاقسۇپۇغىچە بولغان 298 كىلومېتىرلىق بۆلىكىدىلا سۇ ئاققان، شۇ سەۋەبتىن، ئاقسۇپۇدىن لوپ كۆلىگىچە بولغان 423 كىلومېتىرلىق ئېقىن قۇرۇپ كەتكەن، نەتىجىدە سىرلىق لوپ كۆلىمۇ 1972 - يىلىدىن بۇرۇن تامامەن قۇرۇپ كەتكەنلىكى سۈرەتتىن بىلىنگەن، قۇرۇغاندىكى ئاخىرقى كۆل 450 كىۋادرات كىلومېتىر. لوپ كۆلىنىڭ كۆلىمى ئەڭ چوڭ بولغاندا 5000 كىۋادرات كىلومېتىردىن چوڭراق بولغان. 1930 - ~ 1931 - يىلىدىكى ئۆلچەنگەن ئەمەلىي كۆلىمى 1900 كىۋادرات كىلومېتىر، 1942 - يىلى 3006 كىۋادرات كىلومېتىر ئىدى. 1958 - يىلى شىنجاڭدا ھۆل - يېغىن كۆپ بولغانلىقتىن، كۆلگە قۇيۇلىدىغان سۇ كۆپىيىپ، كۆلنىڭ كۆلىمى 5738 كىۋادرات كىلومېتىرغا يەتكەن، بۇنىڭ ئىچىدە شەرقىي كۆل رايونىنىڭ كۆلىمىلا 4900 كىۋادرات كىلومېتىرغا يەتكەن. ئالمىلارنىڭ 1958 - يىلىدىكى سۇ مىقدارىنى ھېسابلىشىچە، كۆلدە 153 مىليارد 900 مىليون كۇب مېتىر سۇ بار ئىدى. 1959 - يىلى تەكشۈرۈشتە بايقىلىشىچە، كۆل ئالدىنقى يىلىغا قارىغاندا 50 ~ 100 مېتىر تارايغان. 1962 - يىلى ئالەم ئايروپىلانىدا (corona) تارتىلغان سۈرەتتىكى كۆلىمى 660 كىۋادرات كىلومېتىر بولغان. 1972 - يىلى ئامېرىكىنىڭ يەر شارى بايلىق زاپىسى 1 - سۈنئىي ھەمراھى تارتقان سۈرەتتىن كۆلنىڭ قۇرۇپ كەتكەنلىكى مەلۇم بولغان.

لوپ كۆلى بىلەن قاراقوشۇن كۆلىنىڭ ئارىسى 40 كىلومېتىر، بەزى ئۇچۇرلارغا قارىغاندا دەريانىڭ كۆلىدىن چىقىش ئېغىزى 800 مېتىر، چوڭقۇرلۇقى بىر مېتىر ئەتراپىدا ئىدى. لوپ كۆلىگە قۇيۇلۇش ئېغىزى يېيىلىپ ئاقىدۇ، چوڭقۇرلۇقى 30 ~ 50 سانتىمېتىر ئەتراپىدا، قاراقوشۇن كۆلىنىڭ ئوتتۇرىچە ئېگىزلىكى لوپ كۆلىدىن 10 مېتىر ئېگىز.

دۇنياۋى ئىلىم مۇنازىرىسىگە ئوت ياققان لوپ كۆلى 19 - ئەسىرنىڭ ئوتتۇرىلىرىدا غەرب دۇنياسىغا «قاراڭغۇ ماكان» بولۇپ تۇرۇۋاتقان تارىم ئويمانلىقىغا ھەرقايسى ئەللەرنىڭ ئېكسپېدىتسىيەچىلىرى كېلىپ تەكشۈرۈشكە باشلىدى، جۈملىدىن لوپ رايونىنىڭ بۇلۇڭ - پۇچقاقلرىغىمۇ ئۇلارنىڭ قەدەم ئىزلىرى چۈشتى. شۇ تەكشۈرۈش ئەترەتلىرىدىن بالدۇرراق كەلگەنلەردىن رۇسىيەلىك مىخائىل نىكولىۋىچ پىرژىۋالىسكى 1876 - ، 1885 - يىللىرى لوپ رايونىدا تەكشۈرۈشتە بولغاندىن كېيىن، خەنزۇچە كىلاسسىك يازمىلاردا تىلغا ئېلىنغان تۈزلۈك كۆل - لوپ كۆلىنىڭ ئورنىنىڭ خاتا ئىكەنلىكى، كۆلىنىڭ تۈزلۈك بولماستىن تاتلىق سۇلۇق كۆل ئىكەنلىكىنى ئوتتۇرىغا قويغان. «يىپەك يولى» دېگەن ئاتالغۇنى تۇنجى بولۇپ ئىلىم ساھەسىدە قوللانغان ئاتاقلىق شەرقشۇناس، گېرمانىيەلىك ئالىم رېچخوفېن گەرچە ئەمەلىي تەكشۈرۈش پۇرسىتىگە ئائىل بولمىغان بولسىمۇ، كىلاسسىك يازمىلارغا ئاساسلىنىپ پىرژىۋالىسكى ئېيتقان «لوپ كۆلى» نىڭ تارىختىكى لوپ كۆلى ئەمەسلىكى، تارىختىكى لوپ كۆلىنىڭ «تۈزلۈك كۆل» ئىكەنلىكىنى ئوتتۇرىغا قويغان. رېچخوفېننىڭ شىۋېتسىيەلىك شاگىرتى دوكتور سېۋىن ھېدىن ئۇستازىنىڭ نەزەرىيەسىنى ئىسپاتلاش ۋە ئىلمىي تەكشۈرۈش ئۈچۈن تارىم ۋادىسىغا كېلىپ، تارىم ۋە كۆنچى دەريا بويلىرىنى تەكشۈرگەن. 1900 - يىلى كۆنچى دەرياسىنىڭ قۇرۇق ئېقىنىنى تەكشۈرۈش داۋامىدا كۈنىمىزدە لوپ كۆلى دېيىلىۋاتقان كۆلنى بايقىغان ھەمدە كۆپ تەكشۈرۈش، تەتقىق قىلىش ئارقىلىق، 1905 - يىلى ماقالە ئېلان قىلىپ «كۆچمە كۆل نەزەرىيەسى» نى ئوتتۇرىغا قويغان. مۇشۇ نەزەرىيە بويىچە بولغاندا، لوپ كۆلىنىڭ ئورنى «جەنۇبىي كۆل» (پىرژىۋالىسكى بايقىغان كۆل، يەنى «قاراقوشۇن كۆلى») ۋە «شىمالىي كۆل» (كۈنىمىزدە دېيىلىۋاتقان لوپ كۆلى) بولۇپ، دەريانىڭ ئېقىن يۆتكىشى بىلەن ئىككى ئارىلىقتا كۆچىدۇ، كۆچۈش دەۋرىيلىكى 1500 يىل، ئۇزۇنغا قالماي شىمالدىكى لوپ كۆلىگە سۇ قۇيۇلىدۇ، دەپ قارىغان. پىرژىۋالىسكى 1888 - يىلى ئىسسىق كۆل بويىدا قازا قىلغانلىقتىن، شاگىرتى كوزلوف ئۇنىڭ ئىلمىي ئەمگىكىگە ۋارىسلىق قىلىپ، بۇ رايوندا تەكشۈرۈش ئېلىپ بارغان، لېكىن ئۇستازىدىن ھالقىغان بىرەر بايقاشقا ئېرىشەلمىگەن. شۇندىن باشلاپ ئىلىم ساھەسىدىكى مۇنازىرە داۋام قىلماقتا ئىدى. جۇڭگو بىلەن شىۋېتسىيە غەربىي شىمالنى ئىلمىي تەكشۈرۈش ئەترىتى تەشكىللەپ، 1927 - يىلىدىن 1935 - يىلىغىچە سەككىز يىل ئىلمىي تەكشۈرۈش ئېلىپ بارغان. 1927 - يىلى 2 - ئاينىڭ 19 - كۈنى شۇ ئۆمەك تۇرپاندا تۇرغان ۋاقىتتا، ساراي غوجايىنىدىن قاقشاللىق (يىڭپەن) ئەتراپىدىكى دەريادا ئاققان سۇ توغرىسىدىكى ئۇچۇرنى ئاڭلىغان دوكتور سېۋىن ھېدىن 1900 - ، 1901 -

يىلىدىكى خەرىتىسىگە سېلىشتۇرۇپ، «شىمالىي كۆل» - لوپ كۆلىگە سۇ قۇيۇلغانلىقىنى جەزملەشتۈرگەن. 1934 - يىلى ما جۇڭيىڭنىڭ ئىسكەنجىسىدىن قۇتۇلغاندىن كېيىن، سوۋېت ئىتتىپاقى تەرىپىدىن شېڭ شىسەينىڭ شىنجاڭنى بېسىقتۇرۇش ئىشلىرىغا قاتنىشىشقا ئەۋەتكەن قوماندانى بېكتوف، شېڭ شىسەينىڭ ئۇلارنى شەرققە يۈزلىنىپ لوپ رايونىدا ئېكسپېدىتسىيە قىلىش توغرىسىدىكى پىكرىنى يەتكۈزگەندىن كېيىن، ئىلمىي تەكشۈرۈش ئەترىتى شۇ يىلى 4 - ئاينىڭ 1 - كۈنى كۆنچى دەرياسى بىلەن تۆۋەن ئېقىنىغا قاراپ يۈرۈپ، لوپ كۆلىدە كېمە تايپ تەكشۈرۈش ئېلىپ بارغان، سېۋىن ھېدىنىڭ «كۆچمە كۆل نەزەرىيەسى» شۇنىڭدىن بېرى كۆپىنچە ھاللاردا ئىلىم ساھەسى تەرىپىدىن ئېتىراپ قىلىنغان نەزەرىيەگە ئايلانغان. شۇنداقتمۇ بۇ ھەقتىكى تەتقىقاتلار توختاپ قالدى، بۇ نەزەرىيە ئەمەلىيەتتە تارىم دەرياسىنىڭ ئاياغ قۇيۇلۇش ئورنىنىڭ ئۆزگىرىشىگە قارىتىلغان. سېۋىن ھېدىن 1905 - يىلى ئوتتۇرىغا قويغان، تارىم دەرياسىنىڭ ئاياغ قۇيۇلۇش ئورنى 1500 يىلنى دەۋر قىلىپ كۆچىدۇ، پات ئارىدا تارىختىكى لوپ كۆلىگە سۇ قۇيۇلىدۇ، دېگەن قارىشى 1921 - يىلى ئىسپاتلانغان بولسىمۇ، بۇ ھەقتىكى مۇنازىرىلەر تېخىچە توختىغىنى يوق. شۇنىڭدىن بېرى لوپ كۆلى توغرىلىق تۇرغۇن كۆل، كۆچمە كۆل، ئورنى ئالمىشىپ تۇرىدىغان كۆل دېگەندەك ھەر خىل قاراشلار ئوتتۇرىغا چۈشتى. ئېلىمىز ئالىملىرى ئاساسەن كۆچمەيدىغان كۆل نەزەرىيەسىنى كۆپرەك ياقلىدى، تەكشۈرۈش داۋامىدا سۈنئىي ھەمراھ ئارقىلىق يىراقتىن سېزىش تېخنىكىسىنىڭ ياردىمىدە قاراقوشۇن كۆلى بىلەن لوپ كۆلىنى تۇتاشتۇرىدىغان 40 كىلومېتىردىن ئارتۇق ئېقىنمۇ بايقالغان. ئېلىمىز ئالىملىرىدىن شى گوجىن مۇشۇ ھەقتە كۆپرەك تەتقىقات ئېلىپ بارغان. ئۇنىڭ تەتقىقاتىغا ئاساسلانغاندا، تارىم ۋە كۆنچى دەرياسىنىڭ ئاياغ قۇيۇلۇش ئورنى تارىخىي دەۋرلەردە بىرقانچە ئورۇندا بولغان.

(1) كىروران لوپ كۆلى، بۇ دەۋر مىلادىيە 600 - يىلىدىن بۇرۇنقى دەۋر بولۇپ، ھازىر ئېيتىلىۋاتقان لوپ كۆلىدىن ئىبارەت. (2) مۇران لوپ كۆلى، بۇ دەۋر 600 - يىلىدىن 1000 - يىلىغىچە بولغان ۋاقىتتا ۋە 18 - ، 19 - ئەسىردە كۆرۈلگەن قاراقوشۇن كۆلى ياكى ئەتراپلىرى ئاياغ قۇيۇلۇش ئورنى بولغان. (3) يېڭىسۇ - ئارغان لوپ كۆلى، بۇ كۆل 1000 - يىلىدىن 1700 - يىلىغىچە بولغان ۋاقىتتىكى قۇيۇلۇش ئورنى بولغان. (4) قاراقوشۇن لوپ كۆلى، بۇ 1720 - يىلىدىن 1921 - يىلىغىچە بولغان دەۋردىكى قۇيۇلۇش ئورنى بولغان. (5) كىروران لوپ كۆلى، بۇ دەۋر ئىنسانلار پائالىيىتىنىڭ تەسىرىدە ئۇزۇن داۋاملاشماستىن ئاخىرلاشقان، يەنى 1921 - يىلىدىن باشلاپ سۇ قۇيۇلۇپ، قۇيۇلىدىغان سۇ ئۈزۈلگەنلىكتىن 1972 - يىلى ئەتراپىدا قۇرۇپ كەتكەن. جۇغراپىيە ئىلمىنىڭ ھازىرقى تەرەققىياتىدىن ئالغاندا، لوپ رايونىنىڭ يەر قاتلاملىرىنى قېزىپ تەكشۈرۈش ئارقىلىق تارىخىي دەۋرلەردىكى سۇ مىقدارى، ئورنى ۋە شۇ ۋاقىتلاردىكى كىلىمات مەسىلىلىرى تەدرىجىي ئېنىقلانغۇسى.

تارىختىكى لوپ كۆلى لوپ كۆلى (لوپنور كۆلى) رايونى تارىم ئويمانلىقىدىكى ئىنسانلار ئەڭ بۇرۇن پائالىيەت ئېلىپ بارغان جايلاردىن بىرى ھېسابلىنىدۇ، چۈنكى

مۇشۇ ئەتراپتىن خېلى كۆپ مىقداردا تاش قوراللار بايقالغان. ئۇندىن باشقا ئانچە يىراق بولمىغان قەبرەغول (گۇموگو)دىن تېپىلغان جەسەتلەر (جۈملىدىن كىروران گۈزىلىنىڭ جەستى)نىڭ بۇندىن 3800 يىللار بۇرۇن ياشىغانلىقىنى ئارخېئولوگىيە ئىسپاتلاپ بەردى. بەزى ئالىملار مىلادىيەدىن بۇرۇنقى 1000 - يىللار ئەتراپىغا تەۋە يادىكارلىقلارنىڭ جۈملىدىن ئىزلارنىڭ بايقالمىغانلىقىغا قاراپ، كۆل مۇشۇ دەۋردە قۇرۇپ كەتكەن، دېگەن قاراشنى ئوتتۇرىغا قويدى. ئەمما، مىلادىيەدىن بۇرۇنقى 200 - يىللاردىن بۇرۇنقى زامانلاردا كىروران شەھىرىنىڭ ۋە بەگلىكىنىڭ مەۋجۇتلۇقىدەك يازما مەنبەلەرگە ئاساسلانغاندا، يۇقىرىقى قاراشنىڭ ئىلمىي ئاساسلىرىنى داۋاملىق تەكشۈرۈش زۆرۈرىيىتى بارلىقى ئاشكارىلانماقتا. بۇندىن ئىككى مىڭ يىل بۇرۇنقى دەۋرگە مەنسۇپ «تاغ - دەريالار شەرىھىسى» ناملىق كىتابتا لوپ كۆلى 泐泽 (قاراكۆل)، مىلادىيەنىڭ باشلىرىدا 蒲昌海 (پىچان كۆلى) ياكى 盐泽 (تۇزلۇق كۆل) دېگەن مەنىدە دەپ خاتىرىلەنگەن. 6، - 7 - ئەسىرلەردىكى يازمىلاردا 牢兰海 دەپ خاتىرىلەنگەن، بۇ ئەمەلىيەتتە كىروران نامىنىڭ خەنزۇچە يازمىلاردىكى تەلەپپۇز خاتىرىسى 楼兰نىڭ باشقىچە يېزىلىشىدىن ئىبارەت. مەھمۇد كاشغەرىي «دىۋانۇ لۇغاتىت تۈرك» ناملىق كىتابىغا كىرگۈزگەن يۇمىلاق خەرىتىدە كۆلنىڭ ئورنى سىزىلغان، لېكىن نامى يېزىلماستىن «قۇملۇق ۋە سۇ سىڭىپ كېتىدىغان جايلار» دېگەن ئىزاھات بېرىلگەن. مەھمۇد كاشغەرىينىڭ بايانى گەرچە لوپ كۆلىنى كۆرسىتىدۇ، دەپ كېسىپ ئېيتالمىساقمۇ، تارىم دەرياسىنىڭ ئاياغ قۇيۇلۇش ئورنى ھەققىدە بولۇۋاتقان بايان ئىكەنلىكىدە شۈبھە يوق. 13 - ئەسىردە لوپ نامىنىڭ مۇشۇ رايوننىڭ ئومۇمىي نامى ئىكەنلىكى، شۇ نامدا شەھەر بولغانلىقى ئايدىڭ، يەنە يۈەن سۇلالىسىنىڭ 1276 - يىلى لوپ (罗卜) دېگەن جايدا رابات تەسىس قىلغانلىقى مەلۇم. «ماركوپولونىڭ ساياھەتنامىسى»دە، چەرچەندىن چىقىپ بەش كۈن يۈرگەندە Lop شەھىرىگە يېتىپ بارىدىغانلىقى يېزىلغان. 1561 - يىلى نەشر قىلىنغان ياكوپ جاستالىدىنىڭ خەرىتىسىدە لوپ قۇملۇقى DISERTODE LOP دەپ يېزىلغان. دوكتور سېۋىن ھېدىنىنىڭ «كۆچمە كۆل» ناملىق كىتابىغا كىرگۈزۈلگەن، 1733 - يىلى رېنارت سىزغان خەرىتىگە قارىغاندا، شۇ دەۋردە قارابوران كۆلى (تارىم ۋە چەرچەن دەرياسى قوشۇلغاندىن كېيىن ھاسىل بولغان كۆل، كۈنىمىزدە تارتما كۆلى دەپمۇ ئاتىلىدۇ) لەپ (Läp) دەپ يېزىلغان. رېنارت سىزغان خەرىتىدىكى لوپ نامىنىڭ جۇڭغار خانلىقىدا سىزىلغان خەرىتىدىن كەلگەنلىكى مەلۇم. 1875 - يىلى نەشر قىلىنغان «ستېلېر ئاددىي ئاتلىسى»دا لوپنور كۆلى (Lobnoor)، دەپ يېزىلغان. 1725 - يىلىدىن كېيىنكى خەنزۇچە يازمىلاردا 罗布诺尔 ~ 罗布脑儿 ~ 罗布淖尔 دەپ يېزىلغان. 1920 - يىللىرى قەشقەردىكى شۋېت مەكتەپلىرىدە ئوقۇغان ئۇيغۇر ئوقۇغۇچىلار سىزغان خەرىتىسىدە «لوپنور» دەپ يېزىلغان، بۇ كۆل ئەمەلىيەتتە كۈنىمىزدىكى لوپ كۆلىدۇر. 1908 - يىلى يېزىلغان «چاقىلىقنىڭ خەرىتىلىك پۇرت تەزكىرىسى»گە كىرگۈزۈلگەن، شۇ زاماندا سىزىلغان خەرىتىدە تارىم دەرياسى بىلەن چەرچەن دەرياسى قوشۇلغان يەردىكى كۆل «لوپنور»،

قاراقوشۇن كۆلى بولسا «ئابدال كۆلى»، لوپ كۆلى «يۇلتۇز كۆل»، ئارغاننىڭ شەرقىدىكى كۆل (ئەينى زاماندا «ساداق كۆل» دەپ ئاتالغان بولسا كېرەك) «كۆنچى كۆلى» دەپ كۆرسىتىلگەن. 1909 - يىلى سىزىلغان «قاراشەھەر مەھكىمىسىنىڭ ئومۇمىي خەرىتىسى» دە لوپ كۆلى كۆنچى كۆلى (孔雀海)، «قارابوران كۆلى»، «لوپ كۆلى»، قاراقوشۇن كۆلى «شوركۆل (硕洛流)»، دەپ يېزىلغان. ئومۇمەن ئالغاندا، بۇندىن ئىككى مىڭ يىللار بۇرۇنقى زاماندىن باشلاپ تارىم ئويمانلىقىنىڭ شەرقىي تەرىپى، يەنى تارىم ۋە كۆنچى دەريالىرىنىڭ تۆۋەن قىسمى لوپ دەپ ئاتالغان، شۇ سەۋەبتىن مۇشۇ رايوندىكى كۆللەر توغرىدا چوڭراق كۆللەر دائىم لوپ كۆلى دەپ ئاتالغان، تاكى يېقىنقىچە لوپ رايونىنىڭ يەرلىك ئاھالىسى بولمىش لوپلۇقلار چوڭ كۆللەرنى «لوپ كۆلى» دەپ ئاتىغان. لوپ كۆلى دېگەن نام تاكى 1725 - يىللىرىغىچە ئەينەن قوللىنىلغان. 1723 - يىلىدىن كېيىن بۇ رايونغا كەلگەن ئەلەمدار، قەلەمدار مانجۇ، موڭغۇللار لوپتىكى كۆل دېگەن مەنىنى ئىپادىلەش ئۈچۈن، ئۆز تىلىدا كۆل مەنىسىنى بېرىدىغان «نور» (noor) نى قوشۇپ «لوپنور» دەپ ئاتاپ، خانغا يوللىغان مەلۇماتنامىلىرى ۋە كىتابلىرىدا 罗卜脑 (لوپنور) دەپ يازغان. غەرب ئېكسپېدىتسىيەچىلىرى ئەمەلىي تەكشۈرۈش بىلەن بىرگە كلاسسىك ئەسەرلەرنىمۇ تەتقىق قىلغان بولغاچقا، ئۇلار ئەسەرلىرىدە يەرلىكلەرنىڭ تىلى بويىچە لوپ نامىنى قوللىنىش بىلەن بىرگە، خەنزۇچە يازمىلاردىكى لوپنور نامىنىمۇ قوشۇپ قوللانغان، ئەمما يەرلىك ئاھالىلەر تاكى 1960 - يىللىرىغىچە لوپ دېگەن نامنى قوللانغان، شۇڭا چاقىلىقتا لوپنىڭ قېقىرى، لوپلۇقلار، لوپ لەڭگەر، لوپ مەھەللىسى دېگەن ناملار تېخىچە قوللىنىلماقتا. كۈنىمىزدە كۆلنىڭ نامى خەنزۇچىدا 罗布泊 دەپ ئېلىنىۋاتىدۇ، بۇنى تىلىمىزغا بىۋاسىتە «لوپ كۆلى» (بۇرۇنقى يازمىلاردىكى لوپنور نامىمۇ لوپ كۆلى دېگەنلىكتىن ئىبارەت) دەپ ئالساق، تارىختىكى نامغا ئۇيغۇن بولۇپلا قالماستىن، لوپنور ناھىيەسى بىلەن بىرلەشتۈرۈۋالدىغان سېزىملىرىدىن ساقلانغىلى بولىدۇ^①.

لوپ كۆلى ئېلىمىزنىڭ مۇھىم كالىلىق تۇز زاپىسى كانى، ھازىرقى مۆلچەردىن قارىغاندا زاپىسى 500 مىليون توننىدىن، ئىقتىسادىي قىممىتى 500 مىليارد يۈەندىن ئاشىدۇ. 2002 - يىلى 1 - ئايدا بۇ يەردە لوپ كۆلى بازىرى تەسىس قىلىنغان ۋە 4 - ئايدا رەسمىي قۇرۇلغان. 2009 - يىلىدىكى ئومۇمىي نوپۇسى 4200 كىشىگە يەتكەن. يېقىن كەلگۈسىدە لوپ كۆلىدە يېڭىدىن بىر سانائەت شەھىرى قەد كۆتۈرگۈسى.

تارىمدا كۆلى چەرچەن دەرياسى چاقىلىق ناھىيەسىگە ئېقىپ كىرگەندىن كېيىن، تارىم دەرياسىنىڭ ئېقىنى بىلەن قوشۇلۇشتىن بۇرۇن شەكىللەندۈرگەن، لوپ لەڭگەرنىڭ ئەتراپىدىكى كۆلنىڭ نامى. غەربتىن سۇ ئېقىپ كىرسە شەرق تەرەپتىن ئېقىپ چىقىپ، قارابوران كۆلىگە قۇيۇلىدۇ. تارىم ۋە چەرچەن دەريالىرىنىڭ سۈيى كۆپەيگەن

① مەتبۇئات خەۋەرلىرىدە لوپنور كۆلى دېگەن نام بىلەن لوپنور ناھىيەسىنى بىرلەشتۈرۈۋالدىغان ئەھۋال كۆپ كۆرۈلگەنلىكتىن، چاقىلىق ئاھالىلىرى ئىچىدە مۇشۇ مەسىلىنى ئايدىڭلاشتۇرۇشنى كۆپرەك مۇراجىئەت قىلىنماقتا. ئەمەلىيەتتە، كۆل نامىنى ئەسلىي ھالىتى بىلەن «لوپ كۆلى» دەپ ئاتساق، لوپنور ناھىيەسى بىلەن باغلىۋالدىغان ئەھۋاللاردىن خالىي بولغىلى بولىدۇ.

مەزگىللەردە، قارابوران كۆلى بىلەن تارتما كۆلى قوشۇلۇپ كېتىدىغان ئەھۋاللارمۇ بولغان، شۇڭا بەزى ماتېرىياللاردا بۇ ئىككى كۆلنى بىرلەشتۈرۈپ چوڭكۆل ياكى قارابوران كۆلى دەپ ئاتىلىدىغان ئەھۋاللارمۇ بار. بەزى ماتېرىياللاردا، بۇ نام خەنزۇچە تەيىتېماخۇ (台特码湖) دەپ يېزىلغىنىغا قاراپ، تەيىتېما كۆلى ياكى تېتىما كۆلى دەپ تەرجىمە قىلىنىۋاتىدۇ، بۇ پۈتۈنلەي خاتا بولۇپ توغرىسى تارتما كۆلىدۇر، بۇ كۆل 1970 - يىللارنىڭ بېشىدا قۇرۇپ كەتكەن. سىتەين 1906 - يىلى ئىشلىگەن خەرىتىدە بۇ كۆلنىڭ taitma كۆلى دەپ يېزىلغانلىقىدىن بۇ نامنىڭ تايىما - تارتما ئىكەنلىكىگە ئىشەنچ قىلىشقا بولىدۇ. 2003 - يىلى چەرچەن دەرياسىدىن خېلى مىقداردا سۇ ئېقىپ كەلگەنلىكتىن قايتىدىن كۆل ھاسىل بولدى ۋە تارىم دەرياسىغا باغراش كۆلىدىن باشلاپ كەلگەن سۇ بىلەن قوشۇلۇپ، 2003 - يىلى 4 - ئايدا كۆلىمى 100 كىۋادرات كىلومېتىرغا يەتكەن. شۇندىن بۇيان تارىم دەرياسى ئېقىنى بويىچە قويۇپ بېرىلىۋاتقان سۇ مانا مۇشۇ لوپ لەڭگەر ئەتراپلىرىدا خېلى چوڭ كۆلەمدە كۆل ھاسىل قىلدى ۋە چاقىلىقنىڭ كىلىماتىغا مەلۇم ئۆزگىرىش يەنى يېغىن كەلتۈردى.

قارابوران كۆلى قارابوران كۆلى تارىم ۋە چەرچەن دەريالىرى قۇيۇلىدىغان كۆللەرنىڭ بىرى، تارىم دەرياسى بىلەن تارتما كۆلىدىن ئېقىپ چىققان سۇ قۇيۇلۇپ قارابوران كۆلىنى ھاسىل قىلغان. تارىم دەرياسى ئارغان كېچىكى ئەتراپىدا كۈيۈك ئارا دەرياسى بىلەن قوشۇلۇپ، جەنۇبقا 70 نەچچە كىلومېتىر ئاققاندىن كېيىن، قارابوران كۆلىگە قۇيۇلغان. بۇ كۆلنىڭ ئورنى لوپ لەڭگەرنىڭ شەرقىدە، كۆلىمى 83 كىۋادرات كىلومېتىردىن ئاشىدۇ (1876 - يىلى پىرىژىۋالىسكى قارابوران كۆلى بويىغا كەلگەندە، بۇ كۆلنىڭ ئۇزۇنلۇقى 30 نەچچە كىلومېتىر، كەڭلىكى 10 نەچچە كىلومېتىر ئىدى). بۇ كۆلدىن ئېقىپ چىققان سۇ شەرققە داۋاملىق ئېقىپ قاراقوشۇن كۆلىگە قۇيۇلغان. قارابوران كۆلى ئادەتتە «چوڭ كۆل» دەپمۇ ئاتالغان، بەزى مەنبەلەردە يەنە «بوزكۆل» دەپمۇ ئاتالغانلىقىنى كۆرۈش مۇمكىن، بۇ ئەتراپتا قارا بوران كۆپ چىققانلىقى ئۈچۈن «قارابوران كۆلى» دەپ ئاتالغان. ھازىرقى كۈندە بۇ كۆل كۆپىنچە «تارتما كۆلى» دەپ ئاتالماقتا، ئەمەلىيەتتە بۇ نام خاتا بولمىسىمۇ بۇ كۆلنىڭ ئۆز نامىنى قوللانغان ياخشى بولۇشى مۇمكىن. ھۆل - يېغىن كۆپەيگەن يىللىرى قارابوران كۆلى بىلەن تارتما كۆلى قوشۇلۇپ كەتكەن. بۇ كۆلگە كېلىدىغان سۇ مىقدارى ئازىيىپ ئاخىرى ئېقىن ئۈزۈلۈپ قالغانلىقتىن، 1974 - يىلى تەلتۆكۈس قۇرۇپ كەتكەن. 1958 - يىلى جۇڭگو پەنلەر ئاكادېمىيەسى شىنجاڭنى ئۈنمۈزپىرسال تەكشۈرۈش ئۆمىكى بۇ كۆلنى تەكشۈرگەن، بۇ ۋاقىتتا بەش پارچە كۆلدىن تەركىب تاپقاندى، كۆلىمى 250 كىۋادرات كىلومېتىرغا، سۈيىنىڭ ئەڭ چوڭقۇر يەرلىرىمۇ ئىككى مېتىرغا چۈشۈپ قالغان. مۇشۇ كۆل بويىدا بۇرۇنقى ۋاقىتلاردا بىر قانچە مەھەللە بولغانلىقىدىن ئۇچۇر بولسىمۇ ئىسمى نامەلۇم، شۇلارنىڭ ئىچىدىن چاينۇت، چار، لوپ مەھەللىلىرىنىڭ ناملىرى مەلۇم.

قاراقوشۇن كۆلى 18 - ئەسىرنىڭ باشلىرى ھاسىل بولغان بۇ كۆل شۇندىن باشلاپ تاكى 1921 - يىلىغىچە لوپلۇقلارنىڭ مۇھىم بىر پائالىيەت سورۇنى بولغان. 1876 - يىلى

بۇ يەرگە كەلگەن پىرژىۋالسىكى مۇشۇ كۆلنى خاتا ھالدا لوپ كۆلى دەپ قارىغان (بۇ ۋاقىتتا كۆلنىڭ غەربىي جەنۇبتىن شەرقىي شىمالغا بولغان ئۇزۇنلۇقى 100 كىلومېتىردىن ئاشقان، كۆلنىڭ ئوتتۇرا قىسمى ئەڭ كەڭ يەنى 20 كىلومېتىر كەلگەن). تارىم، كۆنچى ۋە چەرچەن دەريالىرىنىڭ ئېقىنىنىڭ ئۈزۈلۈپ قېلىشى قارابوران كۆلى، قاراقوشۇن كۆلى ۋە تارتما كۆللىرىنىڭ قۇرۇپ كېتىشىنى كەلتۈرۈپ چىقارغان. بۇ كۆل 1920 - يىللارنىڭ ئاخىرلىرى قۇرۇپ كەتكەنچە قايتا شەكىللەنمىدى، چۈنكى 1921 - يىلى ئېقىن ئۆزگەرتكەن تارىم ۋە كۆنچى دەرياسى 1950 - يىللارنىڭ بېشىدا كونا ئېقىنغا باشلىنىپ بىر تارام سۇ قارابوران كۆلىگىچە كەلگەن بولسىمۇ تارىم، كۆنچى دەريا ۋادىلىرىدىكى تېرىلغۇنىڭ كۆپىيىشى بىلەن دەريا سۈيى ئازلاپ كەتكەنلىكتىن، قاراقوشۇن كۆلىگە يېتىپ كېلەلمىگەن، شۇندىن باشلاپ بۇ كۆل قايتا سۇغا تولۇش پۇرسىتىدىن مەھرۇم قالدى.

جۇغراپىيەلىك ئۆزگىرىشلەر 1876 - يىلى پىرژىۋالسىكى لوپ رايونىغا كېلىپ ئېكسپېدىتسىيە قىلدى ھەمدە قاراقوشۇن كۆلىنى تارىختىكى لوپ كۆلى دەپگەن قاراشنى ئوتتۇرىغا قويدى، ئۇ يەنە بۇ كۆلنىڭ تۈزلۈك كۆل بولماستىن تاتلىق سۇلۇق كۆل ئىكەنلىكىنى، جۇڭگو خەرىتىلىرىدىكى لوپ كۆلىنىڭ ھازىرقى كۆلنىڭ بىر گىرادۇس شىمالدا ئىكەنلىكى، جۇڭگو خەرىتىلىرىنىڭ ئانچە توغرا بولمىغانلىقى قاتارلىق قاراشلىرىنى ئېلان قىلغان. مانا بۇ ۋاقىتتا گېرمانىيەلىك ئالىم رېچخوفېن پىرژىۋالسىكى بايقىغان كۆلنىڭ تارىختىكى لوپ كۆلى ئەمەسلىكى، لوپ كۆلىنىڭ تۈزلۈك كۆل ئىكەنلىكى، ئۇنىڭ پىرژىۋالسىكى ئېيتقان كۆلنىڭ شىمالدا ئىكەنلىكىنى ئوتتۇرىغا قويغان. رېچخوفېن بىلەن پىرژىۋالسىكىنىڭ نەزەرىيەۋى بايىنى بىلەن ئەمەلىي تەكشۈرۈش ئوتتۇرىسىدىكى پەرق بىر قاتار ئىلمىي مۇنازىرىلەر ھەمدە ئىلمىي تەكشۈرۈشلەرنىڭ پىلتىسىگە ئوت ياققان. پىرژىۋالسىكى 1885 - يىلى يەنە بىر قېتىم كېلىپ ئېكسپېدىتسىيە قىلغان بولسىمۇ يېڭى بايقاشقا ئېرىشەلمىگەن، ئۇ يەنە بىر قېتىملىق تەكشۈرۈشكە ئاتلانغاندا، 1888 - يىلى ئىسسىقكۆل بويىدا ۋاپات بولغان. پىرژىۋالسىكى ۋاپات بولغاندىن كېيىن، ئۇنىڭ شاگىرتى كوزلوف يەنە بىر قېتىملىق تەكشۈرۈشنى تاماملىغان، ئەمما ئۇنىڭ ئېرىشكەنمۇ ئۇستازىنىڭ تۇنجى بايقىشىدىن بەك ھالقىيالمايغان. پىرژىۋالسىكى ئۆزىنىڭ بەزى جايلارنى تەكشۈرىپ كەلگەنلىكىدىن ئارماندا كەتكەن. رېچخوفېننىڭ نەزەرىيەسىنى ئىسپاتلاش ئىشىنى ئۇنىڭ ئوقۇغۇچىسى، دوكتور سېۋىن ھېدىن ئۈستىگە ئالغان ھەمدە 1898 - يىلىدىن 1901 - يىلىغىچە بولغان ئارىلىقتا لوپ رايونىدا ئىككى قېتىم تەكشۈرۈش ئېلىپ بارغان ھەمدە مەشھۇر لوپ كۆلىنى، سىرلىق كىروران شەھىرىنى بايقاپ دۇنيانى ھەيرەتتە قالدۇرغان. سېۋىن ھېدىننىڭ لوپ كۆلىنىڭ تارىخىي ئورنىنى بايقىشى بىلەن خېلى ئۇزۇن داۋام قىلغان لوپ كۆلىنىڭ ئورنى مەسىلىسىدىكى مۇنازىرە يەنى سېۋىن ھېدىن بىلەن كوزلوف ئوتتۇرىسىدىكى مۇنازىرە تەدرىجىي بېسىققان. 1905 - يىلى سېۋىن ھېدىن ئۆزىنىڭ ئەمەلىي تەكشۈرۈشلىرى، ئۆلچىگەن سانلىق مەلۇماتلىرىغا ئاساسەن، لوپ كۆلىنى

«كۆچمە كۆل» دەپ ئېلان قىلغان ھەمدە «كۆچمە كۆل» نەزەرىيەسىنى ئوتتۇرىغا قويغان. ئۇنىڭ نەزەرىيەسىدە لوپ كۆلى كىروران شەھىرى يېنىدىكى لوپ كۆلى بىلەن قاراقوشۇن كۆلى ئارىسىدا كۆچۈپ تۇرىدۇ، بۇنىڭ دەۋرىيلىكى 1500 يىل بولىدۇ، دېگەنلىك ئىدى. بۇ، ئەمەلىيەتتە تارىم دەرياسىنىڭ ئاخىرقى قۇيۇلۇش ئورنى ئۆزگىرىپ تۇرىدۇ دېگەنلىكتىن ئىبارەت. سېۋىن ھېدىنىنىڭ بايانىدىن كېيىنكى بىر ئەسىردىن بۇيان، بۇ نەزەرىيە نۇرغۇن ئىلىم مۇنازىرىلىرىگە سەۋەب بولدى، مۇنازىرە ھازىرغىچە توختىغىنى يوق. بۇ نەزەرىيەگە قارشى كۆچمەيدىغان كۆل قارشى ۋە يۆتكىلىپ تۇرىدىغان كۆل دېگەندەك نۇرغۇن قاراشلار ئوتتۇرىغا چۈشتى. مەيلى قانداق بولمىسۇن، 1921 - يىلى سۈنئىي سەۋەب ۋە ياكى تەبىئىي سەۋەبلەر تۈپەيلىدىن بولسۇن، تارىختىكى لوپ كۆلى يەنى كىروران لوپ كۆلى ئاخىرقى قېتىم سۇغا تولدى. 1934 - يىلى سېۋىن ھېدىن كۆنچى دەرياسى ئېقىنىدا كېمە تاپاپ تارىختىكى لوپ كۆلىگە بارغان ھەمدە تەكشۈرگەن. ئالىم شۇندىن كېيىن لوپ رايونىغا قايتا كېلەلمىدى، لېكىن مۇشۇ ئىككى كۆلنىڭ ئارىلىقىدا يەنە بىر ئارىلىق كۆل بولۇشى كېرەك، دېگەن قاراشقا كەلسىمۇ بۇنى ئىسپاتلىيالمىدى. ئارماندا كەتتى. كىروران لوپ كۆلىنىڭ قايتىدىن سۇغا تولۇشى بىلەن سېۋىن ھېدىنىنىڭ «كۆچمە كۆل» نەزەرىيەسى زور كۆپچىلىك ئالىملار ئارىسىدا ئېتىراپ قىلىشقا ئېرىشتى، ئەمما ئېلىمىزدە بۇنىڭغا قارشى پىكىر ئېقىمى ئىزچىل ئاساسىي سالماقنى ئىگىلەپ تاكى 1980 - يىللارنىڭ ئاخىرلىرىغىچە داۋام قىلدى. ئېلىمىزدىمۇ ئىككى قېتىملىق زور تەكشۈرۈش ئېلىپ بېرىلغان، بىر قېتىمى 1956 - ~ 1959 - يىلىغىچە بولغان، سابىق سوۋېت ئىتتىپاقى مۇتەخەسسسلرىمۇ ئىشتىراك قىلغان. يەنە بىرى 1980 - ~ 1981 - يىللىرى جۇڭگو پەنلەر ئاكادېمىيەسى شىنجاڭ شۆبىسى تەرىپىدىن ئېلىپ بېرىلغان كۆپ پەنلەرگە چېتىلغان ئۇنىۋېرسال تەكشۈرۈش بولدى ۋە تەكشۈرۈش نەتىجىسى قىلىشنىڭ ئاساسىي نەتىجىسى يەنىلا لوپ كۆلى كۆچمەيدىغان كۆل بولدى. 1992 - يىلىغا كەلگەندە، ياش تەبىئىي جۇغراپىيە ئالىمى شى گوجىن «لوپ كۆلىنىڭ كۆچۈشىنىڭ تارىخىي جەريانى ۋە يېڭى بايقاش» ناملىق ماقالىسىنى ئېلان قىلدى ۋە ئىلمىي مۇھاكىمە يىغىنىدا ئوقۇدى. ئالىمنىڭ بۇ ماقالىسى بىلەن كېيىن نەشر قىلىنغان «لوپ كۆلىنىڭ سىرى» ناملىق كىتابى شۇ ۋاقىتلاردىكى ئۆزگىرىشلەر ھەققىدە ياخشى مەلۇماتقا ئىگە قىلالايدۇ.

لوپ كۆلى كۆچكەنمۇ؟ شى گوجىن ئۆزىنىڭ يۇقىرىقى ماقالىسىدە لوپ كۆلىنىڭ كۆچۈش جەريانىنى بىرقانچە دەۋرى، ئورنى بىلەن خۇلاسەلىگەن. كىروران لوپ كۆلى دەۋرى ناھايىتى بۇرۇنقى ۋاقىتلاردىن باشلانغان، لوپ كۆلىگە جۇغلانغان كالىيلىق تۇز زاپىسى بۇنىڭ دەلىلى ھېسابلىنىدۇ. لوپ كۆلىگە جۇغلانغان بۇ تۇز زاپىسى ئۇزۇن يىللىق سۇ ئېقىنىنىڭ جۇغلاندىن ھاسىل بولغان، ئالىملار ئىلمىي تەكشۈرۈش ئارقىلىق، بۇ كۆلنىڭ 20 ~ 30 مىڭ يىللىق تارىخقا ئىگە ئىكەنلىكىنى كۆرسىتىپ بەردى. كىروران لوپ كۆلى سۇغا تولغان يىللاردا كۆنچى ۋە تارىم دەريالىرىنىڭ ئاساسىي ئېقىنلىرى قوشۇلۇپ، مانا مۇشۇ كۆلگە ئېقىپ كەلگەن، مۇشۇ ۋاقىتلاردا تارىم دەرياسى پۈتۈنلەي كۆنچى دەريا ئېقىنىغا قوشۇلۇپ كەتكەنمۇ ياكى ئېقىن يېرىپ بىر قىسمى داۋاملىق

جەنۇبقا ئېقىپ يېشىل كارىدورنى سۇغارغانمۇ؟ ئىزدىنىپ كۆرۈشكە تېگىشلىك مەسىلىدۇر. لوپ كۆلى كىروران قەدىمكى شەھىرىگە يېقىن بولغانلىقتىن كىروران لوپ كۆلى دەپ ئاتىساق، بۇ كۆل مىلادىيە 6 - ئەسىرلەرنىڭ ئاخىرلىرى ياكى 7 - ئەسىرنىڭ باشلىرى قۇرۇپ كەتكەن بولىدۇ. كىروران لوپ كۆلىنىڭ قۇرۇپ كېتىشىنى يەنىلا ئەنە شۇ، تارىم ۋە كۆنچى دەريالىرىنىڭ ئېقىن يۆتكىشىدىن دەپ قارايمىز، لېكىن مىلادىيە 6 -، 7 - ئەسىرلەردىن باشلاپ بۇ ئىككى دەريانىڭ سۈيى جەنۇبقا ئېقىپ كېيىنكى ۋاقىتلاردىكى قاراقوشۇن كۆلى ئەتراپلىرىدا بولسا كېرەك، بىر كۆل شەكىللەندۈرگەن. ئالىمنىڭ بايانىغا قارىغاندا، مىلادىيە 10 -، 11 - ئەسىرلەرگىچە مۇشۇ كۆل تارىم دەرياسىنىڭ ئاياغ قۇيۇلۇش ئورنى بولغان، بۇ كۆلنىڭ كونكرېت ئورنى مۇران بوستانلىقىنىڭ شەرقىي شىمالىغا توغرا كېلىدۇ. بۇ كۆل شۇ ۋاقىتلاردىكى خەنزۇچە تارىخىي ماتېرىياللاردا پىچان كۆلى (蒲昌海) دەپ خاتىرىلەنگەن. بۇ ۋاقىتلاردا تارىم دەرياسى جەنۇبقا ئېقىپ يېشىل كارىدور ئارقىلىق قاراقوشۇن كۆلىگە قۇيۇلغان. دوكتور بېرگمان ئۆردەكنىڭ يول باشلىشىدا، 1934 - يىلى كۆنچى دەرياسى بويىدا بايقىغان قۇم دەريا قەبرىستانلىقى جايلاشقان قۇم دەريا ئارقىلىق تارىم دەرياسىغا قوشۇلۇپ ئېقىپ، ئاندىن قاراقوشۇن كۆلىگە قۇيۇلغان. بۇ ۋاقىتتىكى ئىنسانلارنىڭ پائالىيەت نۇقتىلىرى تارىم دەريا بويلىرى ۋە كۆللەر بولۇش بىلەن بىرگە قۇم دەريا ئېقىمى بويلىرى بولغان. قۇم دەريا قەبرىستانلىقى قۇم دەريا دەپنە قىلىنغان ئاھالىلەرنىڭ تۇرالغۇلىرىدىن بىر قىسمى، 2008 - يىلى 12 - ئايدىكى ئارخېئولوگىيەلىك تەكشۈرۈش داۋامىدا سۈنئىي ھەمراھ يىراقتىن سېزىش تېخنىكىسىنىڭ ياردىمىدە بايقالغان. قۇم دەريا قەبرىستانلىقى ۋە باشقا تارىخىي ئىزلار توغرىسىدا ئايرىم توختالغانلىقىمىز ئۈچۈن بۇ يەردە تەكرارلانمىدى. تەخمىنەن 11 - ئەسىرگە كەلگەندە تەبىئىي جۇغراپىيەدە يەنە بىر قېتىم ئۆزگىرىش يۈز بېرىپ، ھازىرقى يېڭىسۇ - ئارغان ئەتراپلىرى تارىم دەرياسىنىڭ ئاخىرقى سۇ قۇيۇلۇش ئورنى بولغان^①. بۇ كۆل تەخمىنەن 18 - ئەسىرنىڭ باشلىرىغىچە تارىم ۋە كۆنچى دەريالىرىنىڭ ئاياغ قۇيۇلۇش ئورنى بولغان. مۇشۇ دەۋردە لوپلۇقلارنىڭ بىر قىسمىنىڭ مۇشۇ كۆلنى مەركەز قىلىپ ياشىغانلىقىنى بىلىمىز. ئالىملار، يەر تۈزۈلۈشى، جۇغلانغان تۈز زاپىسى ۋە يازما خاتىرىلەرگە ئاساسەن يېڭىسۇ ئەتراپلىرىدىن تاكى ئارغان ئەتراپلىرىغىچە بولغان دائىرىدە، مۇشۇ كۆلنىڭ مەۋجۇت بولغانلىقىنى كۆرسەتتى. لوپلۇقلار سېۋىن ھېدىنغا، ئەجدادلىرىنىڭ شىمالىدىكى بىر كۆل بويىدا ياشىغانلىقىنى ئېيتىشقان. دېمەك ئۇلار ئېيتقان شىمالدىكى كۆل، يۇقىرىدا تىلغا ئالغان يېڭىسۇدىن ئارغانغىچە بولغان دائىرىدىكى كۆللەرنى (كېيىنكى ۋاقىتلاردىكى قاراكۆل ۋە ساداڭكۆل دائىرىسى بولسا كېرەك) كۆرسىتىپ بېرىدۇ. رېچخوفېن بىلەن سېۋىن

① شى گوجىن بۇ توغرىسىدا يەر ئۈستىدىكى ئالامەتلەرگە ئاساسەن ھۆكۈم قىلغان. 2012 - يىلى 8 - ئاينىڭ 29 - كۈنى پىروفېسسور شيا شۇنچېڭ چاقىلىق ناھىيەلىك ھۆكۈمەت زالىدا دوكلات بەرگەندىن كېيىن، مۇشۇ مەسىلىنى سورىغان بولساممۇ ئېنىق جاۋابقا ئېرىشەلمىدىم. پىروفېسسور شى گوجىننىڭ شۇ ماقالىسىنى ئوقۇغانلىقىمنى، شۇنداق بولۇش مۇمكىنلىكىنى ئېيتتى. بۇ مەسىلىدە يەر قاتلاملىرىنى قېزىپ تەكشۈرۈش ئارقىلىق يەكۈن چىقىرىش زۆرۈرىيىتى بار.

ھېدىننىڭ ھېسابلاپ چىققان كۆچۈش يىلى دەۋرىمۇ مانا مۇشۇ دەۋرگە توغرا كېلىدۇ. تەخمىنەن 18 - ئەسىرنىڭ باشلىرىدا تارىم ۋە كۆنچى دەريالىرى جەنۇبقا ئېقىن ئۆزارتىپ، قارابوران كۆلى ۋە قاراقوشۇن كۆلىنى ھاسىل قىلغان. 1921 - يىلى تارىم دەرياسى لوپنور ناھىيەسىنىڭ دۆڭقوتان ئەتراپلىرىدىن كۆنچى دەرياسىغا قۇيۇلۇپ ئېقىپ، تارىختىكى كىروران لوپ كۆلىگە قۇيۇلغانلىقتىن، لوپ كۆلى قايتىدىن سۇغا تولغان. بۇ قېتىم دەريا ئېقىنى ئۆزگەرگەندىن كېيىن، تىكەنلىك ۋە ئاياغ تەرىپىدە سۇ قىلىشىپ كەتكەن، شۇنىڭ ئۈچۈن 1931 - يىلى تىكەنلىك ۋە چاقىلىق خەلقىگە ھاشار سېلىنىپ، دەريانى تۈمەنپۇدىن (تۈمەنپۇ - تارىم دەرياسىنىڭ لوپنور ناھىيەسى تەۋەسىدىكى تىكەنلىك ئەتراپىغا يېقىن جايدىكى بىر تارامنىڭ نامى. ھازىرقى دېھقانچىلىق 2 - شىسى 33 - تۈەن تەۋەسىدىكى كۈزلەك مەھەللىسىنىڭ غەربىگە قىياش شىمالدا) جەنۇبىي ئېقىنغا ماڭغۇزماق بولغان بولسىمۇ مەغلۇپ بولغان. 1958 - يىلىدىن 1960 - يىلىغىچە شىنجاڭنىڭ يېغىن مىقدارى زور دەرىجىدە كۆپەيگەنلىكتىن، لوپ كۆلىگە ئېقىپ كېلىدىغان سۇ كۆپىيىپ ئەڭ چوڭ كۆلەمدىكى لوپ كۆلىنى ھاسىل قىلغان. تارىم ۋە كۆنچى دەرياسىدىن باشلاپ ئىشلەپچىقىرىشقا ئىشلىتىدىغان سۇنىڭ كۆپىيىشى، ئىشلەپچىقىرىش قۇرۇلۇش تۈەنلىرىنىڭ قۇرۇلۇشى، 1950 - يىللارنىڭ ئاخىرلىرىغا كەلگەندە سۇ ئامبارلىرىنىڭ قۇرۇلۇشى بىلەن تارىم دەرياسىنىڭ ئاياغ ئېقىنىغا كېلىدىغان سۇ پۈتۈنلەي توختىتىۋېتىلدى، پەقەت كەلكۈن مەزگىلىدىلا سۇ قويۇپ بېرىلدى. تارىم ۋە كۆنچى دەريالىرىنىڭ سۈيىنىڭ توختىشى بىلەن لوپ، قاراقوشۇن، قارابوران، تارتما، قاراكۆل، ساداقكۆل، تايەك كۆل، سۇسېرىقتىكى كۆل... كەبى كۆللەر ھەم دەريا ئېقىنلىرى قۇرۇپ كەتتى، ھاياتلىقنىڭ يەنە بىر قېتىملىق كۆچۈشىنى كەلتۈرۈپ چىقاردى.

جۇغراپىيەلىك ئۆزگىرىشلەر مۇشۇ رايوننىڭ تەرەققىيات تارىخىنى چۈشىنىشىمىزدە ئىنتايىن مۇھىم. پىروفېسسور ياكى لىيەن بىر ماقالىسىدە لوپ كۆلى ئورنىنىڭ يۆتكىلىشىگە ئاساسلىق رول ئوينىغۇچى تارىم دەرياسىمۇ ياكى كۆنچى دەرياسى دېگەن سوئالغا ئەمەلىي تەكشۈرۈش ۋە ھېس قىلغانلىرى ئاساسىدا، تارىم دەرياسىدىن كۆرە كۆنچى دەرياسىنىڭ رولى ئىنتايىن چوڭ بولغان دېگەن يەكۈننى چىقارغان. ئۇنىڭ بايان قىلىشىچە، باغراش كۆلى ۋە كۆنچى دەرياسىدىكى سۇ جانلىقلىرى تارىم دەرياسىدا مەۋجۇت ئەمەسكەن، لېكىن لوپ كۆلىدە مەۋجۇت ئىكەن، يەنە بىر جەھەتتىن كۆنچى دەرياسىنىڭ ئېقىن مىقدارى تارىم دەرياسىنىڭكىگە تەڭلىشىدۇ، دەپ قارىغان. ناۋادا تەتقىقاتچى ياكى لىيەننىڭ قارىشىنى قوللايدىغان بولساق، لوپ كۆلىنى شەكىللەندۈرگۈچى ئاساسلىق سۇ مەنبەسىنىڭ كۆنچى دەرياسى بولۇشى مۇمكىنلىكىنى ئىلگىرى سۈرۈشكە توغرا كېلىدۇ. ئەمەلىيەتتەمۇ كىروران لوپ كۆلىگە قۇيۇلدىغان سۇ ئېقىنى كۆنچى دەرياسىنىڭ ئېقىنىدىن ئىبارەت، شۇڭا كۆنچى دەرياسىنىڭ ئېقىن ئۆزگەرتىشى مۇشۇ رايوننىڭ جۇغراپىيەسىگە زور تەسىرلەرنى كۆرسەتكەن. 1964 - يىلىدىن بۇرۇن ئىگىلەنگەن ماتېرىياللارغا ئاساسەن تۈزۈلگەن، «شىنجاڭ ئۇيغۇر ئاپتونوم رايونىنىڭ

خەرىتىلىرى توپلىمى»دىكى شىنجاڭنىڭ ئۆسۈملۈكلىرى قىسمىدىكى خەرىتىدىن، تارىم ۋە كۆنچى دەريالىرىنىڭ ئۆز ئېقىنلىرىدا يېشىل بەلباغ ھاسىل قىلغانلىقىنى ناھايىتى ئېنىق ھالدا كۆرۈۋالالايمىز. كىروران رايونىنىڭ تارىخىي جۇغراپىيەسىدىن قارىغاندا تارىم، كۆنچى دەريالىرى مۇشۇ رايوندىكى ھاياتلىقنىڭ مەنبەسى بولغان. ھاياتلىقنىڭ جايلاشقان ئورنى مۇشۇ دەريا - ئېقىنلارغا ئەگىشىپ ئۆزگىرىپ بارغان. چاقىلىق بازىرى، مۇران بوستانلىقى، ۋاششەھىرى بوستانلىقى قاتارلىقلارنىڭ ئايرىم سۇ مەنبەسى بولغانلىقى، ئۇ دەريالارنىڭ ئېقىنىنىڭ مۇقىم ھەم قىسقا بولغانلىقى بۇ رايوننىڭ خېلى مەزگىل مۇقىم ئۆزگەرمەي تۇرۇشىغا سەۋەب بولغان. لېكىن بۇ ئۈچ بوستانلىقنىڭ گۈللىنىشى لوپ كۆلى بويىدىكى قەدىم ماكانلاردىن كېيىن، كۆلىمىمۇ كىچىك بولغان، كىروران شەھىرى بوستانلىقلىرى ۋەيران بولغاندىن كېيىن، ئاندىن بۇ ئەتراپلاردىكى شەھەر - بازارلارنىڭ گۈللىنىشى ئىلگىرى سۈرۈلگەن.

3. كىروران رايونىنىڭ ئېكولوگىيە ئۆزگىرىشىدىن خۇلاسە

قۇمتاغ قۇملۇقى تارىم ئويمانلىقىنىڭ شەرقىي قىسمىغا، ئالتۇنتاغنىڭ شىمالىغا جايلاشقان، جەنۇبتىن شىمالغا ئەڭ كەڭ يېرى 120 كىلومېتىر، شەرقتىن غەربكە ئەڭ ئۇزۇن يېرى 350 كىلومېتىر، كۆلىمى 21970 كىۋادرات كىلومېتىر. قۇمتاغ قۇملۇقى شىنجاڭدىكى 3 -، مەملىكەت بويىچە 8 - چوڭ قۇملۇق ھېسابلىنىدۇ. بۇندىن 4600 يىللار بۇرۇن شەكىللەنگەن، قۇملۇق ئادەتتە 70 ~ 80 مېتىر ئېگىزلىكتە، شىمال تەرىپى بىر قەدەر نېپىزرەك بولۇپ 10 مېتىر ئەتراپىدا.

تەكلىماكان قۇملۇقى تارىم ئويمانلىقىنىڭ مەركىزىي قىسمىغا جايلاشقان، دۇنيا بويىچە 2 -، مەملىكىتىمىز بويىچە 1 - چوڭ كۆچمە قۇملۇق. قۇملۇقنىڭ ئومۇمىي كۆلىمى 337 مىڭ 600 كىۋادرات كىلومېتىر. ياز كۈنلىرى چۈش ۋاقتلىرىدا قۇم يۈزىنىڭ تېمپېراتۇرىسى 80 ~ 60 سېلسىيە گىرادۇسقا يېتىدۇ. قۇملۇقنىڭ %85 كۆچمە قۇملۇق ھېسابلىنىدۇ، نەچچە بال شامال چىقىسا قۇم كۆچۈشكە باشلايدۇ، چاقىلىقنىڭ لوپلەڭگەر ئەتراپىدا قۇم سۈدەك ئاقىدۇ.

جۇغراپىيەلىك تەپسىراتتىن قىسقىچە خۇلاسە

لوپ كۆلى تارىم ئويمانلىقىنىڭ قۇلىقى، ئۇ تارىم ئويمانلىقىدا يۈز بەرگەن ھەر بىر ئۆزگىرىش ۋە تۇتىشىنى ئاڭلاپ تۇرىدۇ، بۇ ئۆزگىرىشلەر بىۋاسىتە لوپ كۆلى رايونىدا ئەكس ئېتىدۇ. تارىم، كۆنچى ۋە چەرچەن دەرياسى ئۇنىڭغا تۇتىشىدىغان مۇھىم قان تومۇرلىرى ئىدى. كاشغەر دەرياسى، يەكەن دەرياسى، كېرىيە دەرياسى، ئۆگەن دەرياسىغا ئوخشاش يۈزدىن ئارتۇق دەريا ئۇنىڭ قىلدام تومۇرلىرى ئىدى. ھەرقانداق بىر قىلدام تومۇردىكى توسۇلۇش بىۋاسىتە تارىم ئويمانلىقىنىڭ شەرقىي قىسمىنىڭ ئۆزگىرىشىنى كەلتۈرۈپ چىقىرىدۇ، نەتىجىسى ئەڭ ئالدى بىلەن كۆنچى دەرياسىنىڭ ئاياغ قويۇلۇش

ئورنى — لوپ كۆلى ۋە تارىم دەرياسىنىڭ ئاياغ قۇيۇلۇش ئورنى — قاراقوشۇن كۆلىدە ئىنكاس پەيدا قىلىدۇ. ھۆرمەتلىك ئوقۇرمەنگە سۇنۇۋاتقان ئۇشبۇ كىتابىمىز، گەرچە كىروران ۋە ئۇنى مەركەز قىلغان شەھەر بوستانلىقلارنىڭ تارىخ، مەدەنىيىتىگە ئاتالغاندەك قىلىنمۇ، ئەمەلىيەتتە مۇشۇ رايوننىڭ جۇغراپىيەسىنى، ئېكولوگىيەسىنى مۇھىم مەزمۇن قىلغان. چۈنكى كىرورانلىقلارنىڭ ھايات - ماماتى ئەنە شۇ جۇغراپىيەلىك ئۆزگىرىشلەرنىڭ ئىسكەنجىسىدە بولغان. مەلۇم نۇقتىدىن ئالغاندا، قۇرغاق رايوننىڭ ئاھالىلىرى ئەڭ ئالدى بىلەن دۇچ كېلىدىغىنى تەبىئەتكە بويسۇنۇش ياكى بويسۇندۇرۇش، تەبىئەتنى سۆيۈش ياكى ۋەيران قىلىشتىن ئىبارەت. ئىنسانلار تەبىئەتكە رەھىمسىزلىك قىلسا، بۇ ئۇلارنىڭ بىلىمسىزلىكى ۋە بولۇمسىزلىقى، ئاقىۋەتتە تەبىئەت ئۇلاردىن تېخىمۇ دەھشەتلىك ئۆچ ئالىدۇ. كىروراننىڭ تارىخى ئۇلارنىڭ تەبىئەتنى سۆيۈش ئۈچۈن كۆپ ھەرىكەتلەرنى قىلغانلىقىنى، تەبىئەتنى سۆيۈشنى چۈشەنگەنلىكىنى كۆرسىتىپ بەردى، ئەمما ئومۇمىي ئېكولوگىيەنىڭ جازاسىدىن قۇتۇلۇپ قالالمىدى.

تارىم دەرياسىنىڭ جەنۇب - شىمال ئارىسىدىكى يۆتكىلىش ئارىلىقى 80 ~ 120 كىلومېتىرغا يېتىدۇ^①. تارىم دەرياسى ھاۋزىسىدا كۆلىمى 1 كىۋادرات كىلومېتىردىن ئاشىدىغان، (1970 - ، 1980 - يىللاردا قۇرۇپ كەتكەن كۆللەرنى ھېسابلىمىغاندا) كۆلدىن 71 بولۇپ ئومۇمىي كۆلىمى 1389 كىۋادرات كىلومېتىر، شىنجاڭدىكى ئوخشاش كۆللەر ئومۇمىي كۆلىمىنىڭ %51.4 نى ئىگىلىگەن. 1998 - يىلىدىكى ئىستاتىستىكىغا قارىغاندا، تارىم دەرياسىنىڭ تۆت مەنبە ۋە بىر غول ئېقىنىدا 76 دىن ئارتۇق سۇ ئامبىرى قۇرۇلغان، سۇ ئامبارلىرىنىڭ ئومۇمىي سۇ سىغىمى 2 مىليارد 547 مىليون كۇب مېتىرغا يەتكەن^②.

شىنجاڭدا 1949 - يىلىدىن 1979 - يىلىغىچە بولغان 30 يىلدا ئېچىلغان بوز يەر 51 مىليون مو، بۇنىڭدىن 20 مىليون مو يەر قايتىدىن قۇملاشقان ياكى شورلاشقان. ئالەم ئايروپىلانى ۋە سۈنئىي ھەمراھ تارتقان سۈرەتلەردىن ئانالىز قىلىنىشىچە، مىلادىيەنىڭ بېشىدىن تارتىپ تەكلىماكاننىڭ جەنۇبىي تەرىپىدىكى قۇملۇقلار دەريا ۋادىلىرىدا جەنۇبقا قاراپ 80 ~ 100 كىلومېتىرغىچە سۈرۈلگەن. تارىم ئويمانلىقىنىڭ شىمالىي قىسمىدا بوستانلىقلار شىمالغا سۈرۈلگەن، ئومۇمەن قۇملۇق ئىلگىرىلەپ ئىنسانلار چېكىنگەن^③. مۇشۇلاردىن قارىغاندا، ئىنسانلارنىڭ ھاياتلىق پائالىيىتى تەبىئەت قانۇنىيىتىگە مۇخالپ بولماسلىقى كېرەك. كىتابىمىزدا خارابىلەرنى دەريا - ئېقىنلارنى مەركەز قىلىپ تونۇشتۇرۇشىمىز، ئۇنىڭ دەريا بويىغا جايلاشقانلىقىنى كۆرسىتىشلا ئەمەس، بەلكى قۇرغاق رايوندىكى بوستانلىقلارنىڭ سۇدىن ئايرىلالمايدىغانلىقىدەك ھەقىقەتنى، سۇدىن ئايرىلسا مەۋجۇت بولۇش ئىمكانىيىتىدىن مەھرۇم قالىدىغانلىقىنى ئەسكەرتىشتىن

① ② خۇ چۈنخۇڭ قاتارلىقلار يازغان: «تارىم دەرياسىنىڭ ئاساسىي ئېقىنلىرىنىڭ ئۆزگىرىشى ۋە تۈزەش»، پەن نەشرىياتى، 2005 - يىلى خەنزۇچە نەشرى، 23 - ، 45 - بەتلەر.

③ شياۋ شياۋيۇڭ: «تارىم ئويمانلىقىدىكى بايقاش ۋە ئېكولوگىيەلىك ئۆزگىرىش توغرىلۇق تەتقىقات»، «شىنجاڭنىڭ تاش قورال دەۋرى ۋە برونزا دەۋرى»، مەدەنىيەت يادىكارلىقلار نەشرىياتى، 2008 - يىلى خەنزۇچە نەشرى، 409 - بەت.

ئىبارەت. تەبىئەت بىلەن ئىنسانىيەتنىڭ مۇناسىۋىتى، ئىنسانىيەت ئىشلەپچىقىرىش پائالىيىتىنىڭ تەبىئەتكە بولغان تەسىرىنى بىلمەكچى بولغانلار، تارىم دەرياسىنىڭ ئاياغ ئېقىنىدىكى يېشىل كارىدورنىڭ 1960 - يىلىدىن 2000 - يىلىغىچە بولغان 40 يىللىق ئۆزگىرىش جەريانىنى كۆزەتسىلا ھەممىنى چۈشىنەلەيدۇ. تارىم دەرياسىدا سۇ ئېقىۋاتقان مەزگىللەردە «يېشىل كارىدور» نىڭ توغراقلىق كۆلىمىدىكى كەڭلىكى 10 ~ 15 كىلومېتىرغا، ئەڭ تار جايلىرىمۇ بەش كىلومېتىرغا يېتەتتى، ئەمما ئاياغ ئېقىنىدا سۇ 40 يىلدەك ئۈزۈلۈپ قالغانلىقتىن نۇرغۇن توغراقلار قۇرۇپ كەتتى.^①

① جۇڭگو خەلق سىياسىي مەسلىھەت كېڭىشى لوپنور ناھىيەلىك كومىتېتى: «لوپنور ناھىيە تارىخ ماتېرىيالى» - رى (4)، 1998 - يىلى خەنزۇچە، 91 - بەت.

ئىككىنچى باب كىروران دىيارىدىكى تارىخىي ئىزلار

چاقىلىق ناھىيەسى تەۋەسىدىكى كۆنچى، تارىم، چەرچەن، چاقىلىق، مۇران ۋە ۋاششەھىرى دەريالىرى بويلىرىدا نۇرغۇن بوستانلىقلار پەيدا بولغان. زېمىنى كەڭرى، سۈيى كۆپ بۇ ماكان ئىنسانلارنىڭ ياشىشى ئۈچۈن مۇنبەت تۇپراق ئىدى. ئارخبئولوگىيە ئۇچۇرلىرىغا قارىغاندا، چاقىلىق ناھىيەسى تەۋەسىدە، ئىنسانلار سىپتا تاش قوراللار دەۋرىدىن باشلاپ ياشىغان، مىلادىيەنىڭ ئالدى - كەينىدە كۆپلىگەن شەھەر - بازارلارنى بەرپا بولغان، بۇ شەھەرلەر 15 - ئەسىردىن بۇرۇن تۈرلۈك سەۋەبلەر بىلەن ۋەيران بولۇپ كەتكەچكە، 19 - ئەسىرنىڭ بېشىدىن باشلانغان قايتا گۈللەندۈرۈش داۋامىدا ھازىرقى چاقىلىق بەرپا بولغان. چاقىلىق ناھىيەسى تەۋەسىدە كىروران شەھىرى ۋە شەھەر رايونى ئىزلىرى، مۇران كونا شەھىرى ئىزلىرى، ۋاششەھىرى (لوپ شەھىرى) ئىزلىرى، شەھىرى كىتىك، شەھىرى مەردەك، قۇم دەريا ئىزلىرى ۋە لوپلۇقلارنىڭ دەريا - كۆل بويلىرىدىكى ئىزلىرى بار.

1. چاقىلىق دەرياسى بويىدىكى ئىزلار

چاقىلىق ناھىيەسىدىكى كىروران ۋە ئۇنىڭ ئەتراپلىرىغا ئوخشاش قەدىمىي، تەرەققىي تاپقان مەدەنىيەتلەر شانلىق تارىخىمىزنىڭ سەمەرىسىنى تەشكىل قىلغان. كىروران قەدىمكى شەھىرى ۋە ئۇنىڭ ئەتراپىدىكى ئىزلاردىن باشقا قۇم دەريا ئىزلىرى، مۇران قەدىمكى شەھىرى خارابىلىرى، كىتىك ۋە مەردەك ئىزلىرى، ۋاششەھىرى كونا شەھىرى قاتارلىق ئۇزاق تارىخقا ئىگە تارىخىي ئىزلار بولغاندىن سىرت، چاقىلىق ناھىيە بازىرى ۋە ئۇنىڭ ئەتراپلىرىدىمۇ قەدىمكى شەھەر بولغانلىقىنى كۆرسىتىپ بېرىدىغان ئۇچۇرلار بار. ھازىر چاقىلىق ناھىيە بازىرى ۋە ئەتراپلىرىدا قەدىمكى خارابە ئىزلىرىنىڭ بولماسلىقى كىشىلەردە شۈبھە پەيدا قىلماي قالمايدۇ، ئەمما تارىخىي ماتېرىياللارغا ئاساسلىنىدىغان بولساق، چاقىلىق ناھىيە بازىرى ۋە ئەتراپلىرىدا ناھايىتى قەدىمىي ئىزلارنىڭ جۈملىدىن قەدىمدە شەھەرنىڭ بولغانلىقىنى بىلەلەيمىز.

چاقىلىق قەدىمكى شەھىرى ۋە ئۇنىڭ ئەتراپىدىكى ئىزلار ھازىرقى چاقىلىق ناھىيە بازىرىنىڭ ئەتراپىنى كۆرسىتىدۇ. چاقىلىق ناھىيەسى بازىرى ۋە ئۇنىڭ ئەتراپىدىكى مەدەنىيەت ئىزلىرىدىن ھازىرقى ناھىيە بازىرى قەدىمكى شەھىرى، ئوتۇغۇچخان قەدىمكى

شەھىرى، تاغ ئۈستىدىكى قەلئە، تاشبالىق ۋە بىرقانچە تۈر، تىملار بار.

چاقىلىق دەرياسى بويىدىكى قەدىمكى شەھەر خارابىسى

چاررۇسىيەلىك سولداپىر ژىۋالىسكى 1876 - يىلى چاقىلىققا كەلگەندە، ھازىرقى چاقىلىق بازىرىدىكى قەدىمكى شەھەر ھەققىدە: «ھازىرقى چاقىلىق مەھەللىسىنىڭ ئەتراپىدا ئوتۇغۇچخان شەھىرى دەپ ئاتىلىدىغان بىر شەھەر خارابىسى بار ئىكەن. ئۇنىڭ شەھەر سېپىلى ھازىرمۇ ساقلىنىپ قاپتۇ، شەھەر سېپىلىنىڭ ئايلىنىمى تەخمىنەن ئۈچ كىلومېتىر. ئېيتىشلارغا قارىغاندا سېپىلىنىڭ ئەڭ ئۇزۇن تەرىپىدە بىر قەدىمكى تۈر بار»^① دەپ يازغان.

ئەنگىلىيە تەۋەلىكىدىكى ۋېنگرىيەلىك ئارخېئولوگ، دوكتور ستەيىن 1906 - يىلىنىڭ ئاخىرلىرى، چەرچەندىكى ۋاقتىدىلا چاقىلىقتا «سېپىل» دەپ ئاتىلىدىغان بىر قەدىمىي شەھەر خارابىسىنىڭ بارلىقىنى ئاڭلىغان ۋە چاقىلىققا كېلىپلا بۇ خارابىنى ئىزدىگەن، بۇ خارابىنىڭ ئىزنالىرى شۇ ۋاقىتتىمۇ بار ئىدى، ئەمما كۆپ قىسىم جايلىرى دېھقانلارنىڭ ئېتىزلىرىغا ئايلىنىپ كەتكەن. ئۇنىڭ يېزىشىچە، سېپىلىنىڭ ئايلىنىمى ئىككى كىلومېتىر، غەربىي ۋە شىمالىي تەرەپلىرىدە سېپىل قالدۇقلىرى ساقلىنىپ قالغان. ئۇ كىتابىدا: «چاقىلىق بوستانلىقىنىڭ ھازىرقى تېرىقچىلىق دائىرىسىنىڭ مەركىزىدە، يەر ئۈستىدىلا قەدىمكى ئۆيلەرنىڭ ئىزنالىرىنى پەرق ئەتكىلى بولىدۇ... ئۇ يەردە سېپىل بىلەن قورشالغان شەھەر خارابىسى بار، شەكلى تۆت چاسا، كىشىلەر ئۇنى سېپىل دەپ ئاتايدۇ. سېپىلنى شامال يالاپ ۋەيران قىلغان، يەنە كېلىپ ئىچى - سىرتىدا تېرىقچىلىق قىلىشقا قولايلىق بولسۇن ئۈچۈن بەزى جايلىرى بۇزۇلغان، شىمالدىن جەنۇبقا يېرىم ئىنگىلىز مىلىدەك ئارىلىقى ناھايىتى ئاسانلا تاپقىلى بولىدۇ. كەڭلىكى $\frac{1}{3}$ مىل^②، بۇ ئارىلىقتىكى سېپىلنىڭ ئېگىزلىكى 12 ~ 20 فۇت^③. سېپىلنىڭ شىمال ۋە غەرب تەرەپلىرى ئىنتايىن ئېنىق، جەنۇب تەرىپى تۈزلەپ ئېتىزلىققا ئايلاندۇرۇۋېتىلگەن بولسىمۇ، ئۇ يەردىن ناھايىتى تېزلىكتە چوڭ كېسەكلەر بىلەن قۇرۇلغان قەدىمكى شەھەر سېپىلىنى تاپالدىم. بۇ سېپىللار ھازىرقى ئاھالىنى ئايرىپ تۇرىدۇ. مەن يەنە بۇ سېپىلنىڭ مەركىزىي قىسمىدىكى تۈرنى كۆردۈم، ئۇنىڭ ئېگىزلىكى 13 فۇت كېلىدۇ، بىر دېھقان ئائىلىسى بىلەن تۇتىشىدۇ، تۈرنىڭ بىر قىسمى بۇ دېھقان ئۆيىنىڭ بىر قىسمى بولغان. تۈرنىڭ ئۈستىدە كەم دېگەندىمۇ بىر يۇمىلاق قۇرۇلۇش بولغان بولۇپ تۆت فۇت ئېگىزلىكتە، يۇمىلاق قۇرۇلۇشنىڭ دىيامېتىرى 12 فۇت

① پىرژىۋالىسكى: «لوپ كۆلىگە سەپەر»، شىنجاڭ خەلق نەشرىياتى، 1999 - يىلى خەنزۇچە نەشرى، 268 - بەت.

② 1 مىل ئارىلىق 1609.31 مېتىرغا تەڭ.

③ 1 فۇت 30.5 سانتىمېتىرغا تەڭ كېلىدۇ.

كېلىدۇ. ئىشلىتىلگەن كېسەكلەر ئىنتايىن مەزمۇت، $14 \times 10 \times 5.4$ دىيۇم^① كېلىدۇ. شەرقىدىكى يانتۇلۇقتا كېسەك بىلەن قوپۇرۇلغان، بۇ بىر تۈز قۇرۇلۇشنىڭ چېتى بولۇپ تام ئۇلىنىڭ ئىزناسى بولۇشى مۇمكىن. يەر يۈزىدىن 5 ~ 6 فۇت ئېگىز تۇرىدۇ. پۈتۈنلەي خارابىلىك...»^② دەپ يازغان. 1917 - يىلى چاقىلىققا كەلگەن گومىنداڭنىڭ باج ئەمەلدارى شىيې بىن «شىنجاڭغا ساياھەت» ناملىق كىتابىدا: «چاقىلىق ئامبال مەھكىمىسىنىڭ سول يېقىدا كونا شەھەر خارابىسى بار، ئايلانمىسى 10 نەچچە يول^③، شەھەر سېپىلى ساقلانمىغا قالغان بولۇپ ئېگىز ھەم ھەيۋەتلىك... ئېتىزلىققا ئايلىنىپ كەتكەن»^④ دەپ يازغان.

شىيې بىننىڭ يېزىشىچە، 1916 - يىلى ناھىيە يامۇلىنىڭ سول تەرىپىدە بىر شەھەر خارابىسى بار بولۇپ ئايلانمىسى 10 نەچچە يول كېلىدىكەن، شەھەر خارابىسى بۇرۇنلا تېرىقچىلىق ئېتىزلىرىغا ئايلىنىپ كەتكەن. 2 يول غەربىي جەنۇبىدا يىڭپەننىڭ ئارقىسىدا شەھەر سېپىلىنىڭ ئۇلى بار ئىكەن. مانا بۇلاردىن تاكى 1920 - يىللارغىچە ھازىرقى ناھىيە بازىرىدا سېپىللىق شەھەر خارابىسىنىڭ بولغانلىقىنى كۆرەلەيمىز. چاقىلىق قەدىمكى شەھىرىنىڭ ئورنى شەرقىي مېرىدىيان $88^{\circ}10'48''$ قا، شىمالىي پارالېل $10^{\circ}38'56''$ قا توغرا كېلىدۇ، دېڭىز يۈزىدىن ئېگىزلىكى 889 مېتىر.

خۇاڭ ۋېننىڭ تەكشۈرگىنى بىلەن پىرژىۋالىسكىنىڭ يازغانلىرىنىڭ ئارىسىدا پەرق بار، شۇنىڭغا قارىغاندا پىرژىۋالىسكىنىڭ ئېيتقىنى ھازىرقى چاقىلىق بازىرىدىكى سېپىل (دەريا بويىغا جايلاشقان)، خۇاڭ ۋېننى تەكشۈرگىنى ئۇنىڭ جەنۇبىغا جايلاشقان يەنە بىر شەھەر خارابىسى ئىكەنلىكىدە شۈبھە يوق. جەنۇبىي شەھەر خارابىسىدىن بىراھىمى يېزىقىدىكى پۈتۈك ۋە يوپۇرماق ئۈستىگە پۈتۈلگەن نوم، چۈجگۈن قوناق قاتارلىق ئۆسۈملۈك ئۇرۇقلىرى تېپىلغان. بۇ ئوخشاشماسلىق ھەمدە ئارخېئولوگلارنىڭ ھازىرقى چاقىلىق بازىرى ئەتراپىدىن بايقىغانلىرىغا ئاساسەن، ھازىرقى ناھىيە بازىرىدىمۇ بۇرۇنقى ۋاقىتلاردا بىر شەھەر بولغان دەپ ئوتتۇرىغا قويىمىز، لېكىن بۇ خارابە چاقىلىق قايتا گۈللەندۈرۈلگەندە تېرىم قىلىنغانلىقتىن، خارابە ئىزى ناھايىتى تېزلا يوقالغان، شۇنداقتىمۇ ھازىرقى ناھىيەلىك ھۆكۈمەت ئالدىدىكى كىروران مەيدانى ئورنىدا (ئەسلىدىكى ناھىيەلىك 1 - باشلانغۇچ مەكتەپ ئىچىدە)، بەگ مەھەللىسىدە (تىم مەھەللىسى)، 1 - بالىلار باغچىسى ئەتراپى، سايياغ مەھەللىسىنىڭ شىمالىي تەرىپىدە (كىروران ئارامگاھىنىڭ جەنۇبىدا)، ئوتام ئۈستىڭى يېنى قاتارلىق جايلاردا تىم ۋە

① 1 دىيۇم 2.54 سانتىمېتىرغا تەڭ.

② سىتەيىن: «نىيە خارابىسىنى تەكشۈرۈش»، گۇاڭشى پېداگوگىكا ئۇنىۋېرسىتېتى نەشرىياتى، 2000 - يىلى خەنزۇچە نەشرى، 267 - بەت. سىتەيىن: «جۇڭگو ئېكسپېدىتسىيەسىدىن خاتىرە»، باھار شامىلى ئەدەبىيات - سەنئەت نەشرىياتى، 2000 - يىلى نەشرى، 340 - بەت.

③ 20 - ئەسىردىكى ئارىلىق ئۆلچىمىدىن ئالغاندا، بىر يول 500 مېتىرغا تەڭ، بۇرۇن كۆپىنچە ھالدا چاقىرىم دەپ قوللىنىلغان.

④ شىيې بىن: «شىنجاڭغا ساياھەت»، شىنجاڭ خەلق نەشرىياتى، 2000 - يىلى خەنزۇچە نەشرى، 191 - بەت.

تۇرلارنىڭ بولۇشى، بازار ئەتراپىدا قەدىمدە شەھەر بولغانلىقىنى ئىسپاتلاشقا يېتىدۇ، ئارخېئولوگىلارنىڭ ھازىرقى كىروران ئولتۇراق رايونى يەنى 1 - رايوننىڭ ئورنىدا قەدىمدە شەھەر بولغان دېگەن يەكۈنمۇ بىزنىڭ قارىشىمىزنى ئىلگىرى سۈرىدۇ. بەزى كىشىلەرنىڭ ئېيتىشىغا قارىغاندا، يېقىنقى ۋاقىتلارغىچە چاقىلىق بازىرىدا سېپىل بولغان. پېشقەدەملەرنىڭ ئەسلىشىچە، سېپىل تىكەنلىك ئۆستىڭنىڭ غەربىي تەرىپى (چىلانلىق يولىنىڭ غەربىي)، ئىتتىپاق يولىنىڭ شەرقىي تەرىپى، مەدەنىيەت يولىنىڭ شىمالىي تەرىپى، مۇران يولىنىڭ جەنۇبى (بۇرۇنقى تىكەنلىك يېزىلىق ھۆكۈمەتنىڭ ئالدىدىكى يولىنىڭ جەنۇبى) قاتارلىق جايلارنى ئۆز ئىچىگە ئالغان. يۇقىرىدا پىرژىۋالىسكى ۋە سىتەينلەرنىڭ يازغانلىرىدەك ئايلانمىسى 2 ~ 3 كىلومېتىر كېلىدۇ.

ئارخېئولوگ خۇاڭ شياۋجياڭ چاقىلىق بازىرىدىكى قەدىمكى شەھەر توغرىسىدا (1979 - يىلى تەكشۈرگەن)، «ناھىيە بازىرىدا بىر قەدىمىي شەھەر خارابىسى بار، ئېغىر بۇزغۇنچىلىققا ئۇچرىغان. شەھەرنىڭ توپىدىن ياسالغان سېپىلدىن كىچىككىنەنلا ساقلىنىپ قالغان، سېپىلنىڭ توپىسىغا قىزىل ساپال ئارىلاشتۇرۇلغان. قەدىمكى شەھەرنىڭ ئىچىدە كېسەكتىن قوپۇرۇلغان تۆت مېتىرچە ئېگىزلىكتىكى بىر تۈر بار، بۇ ئەسلىدە شەھەرنىڭ غەربىي جەنۇبىدا ئىكەن، سېپىلنىڭ سىرتىدا كېسەكتىن قوپۇرۇلغان چوڭ بىر قۇرۇلۇش بولۇپ ھازىر قالمىغان، ئېھتىمال تۈر بولسا كېرەك. چارقىلىقلىقلارنىڭ ئېيتىشىچە، چەرچەنگە بارىدىغان كونا تاشيولنىڭ بويىدا ئېگىزلىكى 10 مېتىر كېلىدىغان تىم خارابىسى بار ئىكەنتۇق»^① دەپ يازغان. بۇ يەرگە 1876 - يىلى كەلگەن پىرژىۋالىسكى، 1906 - يىلى كەلگەن سىتەيندىن تارتىپ 1979 - يىلى ئارخېئولوگىيەلىك تەكشۈرۈش ئېلىپ بارغان خۇاڭ شياۋجياڭلارغىچە، چاقىلىق ناھىيە بازىرىدا بىر شەھەر خارابىسىنىڭ بولغانلىقىنى تىلغا ئالغان. مۇشۇلارغا ئاساسەن، ھازىرقى چاقىلىق ناھىيە بازىرىدا مىلادىيەنىڭ بېشىدىلا بىر شەھەرنىڭ بولغانلىقىدىن گۇماندا بولۇشىمىزغا ئورۇن قالمايدۇ. يۇقىرىدا كۆرگىنىمىزدەك، ناھىيە بازىرىدا سېپىللىق شەھەر بولغاندىن سىرت، ئۇنىڭ جەنۇبىدا دەريا بويىدا يەنە بىر شەھەرچە بولغان. جەنۇبىدىكى شەھەرچىنى كىشىلەر ئوتۇغۇچخان (ئاتاغۇچخان) شەھىرى دەپ ئاتاشقان.

ئوتۇغۇچخان خارابىسى بۇ شەھەرنىڭ ئىزىنى تاكى 1990 - يىللىرىغىچە ساقلانغان، لېكىن ھازىر ئاران ئىلغا قىلغۇدەك ئازىراق ئىزىنى ساقلىغان. ئارخېئولوگىيەلىك تەكشۈرۈشلەردە، ئوتۇغۇچخان خارابىسىنىڭ مىلادىيەنىڭ بېشىدىن 11 - ئەسىرگىچە بولغان ئارىلىقتىكى شەھەر ئىكەنلىكى مەلۇم بولغان. ئوتۇغۇچخان شەھىرى دېيىلگەن بۇ شەھەر خارابىسى چاقىلىق بازىرىنىڭ ئالتە كىلومېتىردەك جەنۇبىدا بولۇپ خۇاڭ ۋېنىي

① خۇاڭ شياۋجياڭ: «چاقىلىق ناھىيەسىدىكى مەدەنىيەت يادىكارلىق ئەھۋالىنى تەكشۈرۈشتىن مەلۇمات»، «كىروران كۈلتۈرى تەتقىقاتى ماقالىلىرىدىن توپلام»، شىنجاڭ خەلق نەشرىياتى، 1995 - يىلى خەنزۇچە نەشرى، 218 - بەت.

تەكشۈرۈش ئېلىپ بارغان. بۇ شەھەر خارابىسى دەريانىڭ غەربىي قېشىدا بولغانلىقتىن، كەلكۈن تەسىرىدە دەريا قىنىنىڭ گۈمۈرۈلۈشى بىلەن يوقالغان. تەتقىقاتچىلار (مەسىلەن: مېڭا فەنرېن)دىن بىر قىسمى بۇ شەھەر خارابىسىنى بىر مەزگىل چەرچەن بەگلىكىنىڭ پايتەختى بولغان دەپ قارىغان. ئومۇمەن، ئوتۇغۇچخان شەھىرى مىلادىيەنىڭ بېشىدىن 11 - ئەسىرلەرگىچە گۈللىنىپ تۇرغانلىقى ئوتتۇرىغا قويۇلماقتا. بۇ شەھەر خارابىسى يەرلىكلەر تەرىپىدىن «ئاتاغوجخان» شەھىرى دەپ ئاتالغان، چاغداشلىرىمىزنىڭ بەزى يازمىلىرىدا «چارقۇدۇق شەھىرى» دەپمۇ يېزىلغان. شەھەر خارابىسى شەرقىي مېرىدىيان $88^{\circ}10'5.5''$ قىسمىدا، شىمالىي پاراللېل $38^{\circ}59'0.1''$ قا جايلاشقان، دېڭىز يۈزىدىن ئېگىزلىكى 918.9 مېتىر، ناھىيە بازىرى بىلەن ئارىلىقى تۆت كىلومېتىر، دۆلەت 315 - تاشيولىغا ئۈچ كىلومېتىر كېلىدۇ. شەھەر خارابىسى چاقىلىق دەرياسى ساھىلىغا جايلاشقان، خارابىنىڭ بىر كىلومېتىر شەرقىدە ئېلېكتىر ئىستانسىسىغا چىقىدىغان تاشيول، 150 مېتىر غەربىدە سۇ سىڭمەس ئۆستەڭ بار، يېقىنقى زاماندا قېزىلغان كەڭلىكى 15 مېتىر كېلىدىغان ئۆستەڭ (ھازىر تاشلىنىپ قالغان) شەھەر خارابىسىنىڭ ئوتتۇرىسىدىن شەرقتىن غەربكە كېسىپ ئۆتىدۇ. خارابىنىڭ ھازىرقى پەرق ئېتىلىگەن ھالىتىدىن قارىغاندا، تۆت چاسا، شىمالدىن غەربكە 16° قىيىسايدىغان. 2009 - يىلىدىكى تەكشۈرۈشتىن مەلۇم بولۇشىچە، شەھەر تېمىنىڭ ئۇلىنىڭ قېلىنلىقى 3.5 ~ 4 مېتىرغىچە، قالدۇق ئېگىزلىكى 0.4 ~ 1 مېتىرغىچە بولۇپ شىمالىي تەرەپ ئۇزۇنلۇقى 200 مېتىر، شىمال تەرەپنىڭ ئوتتۇرىسىدا قاپۇغى بولۇشى ئېھتىماللىقى بار 2.5 مېتىر كەڭلىكتە بىر ئېغىز بار. شەھەر تېمىنىڭ شەرقىي تەرەپ ئۇزۇنلۇقى 243 مېتىر، جەنۇب تەرىپى 193 مېتىر، غەرب تەرەپ ئۇزۇنلۇقى 233 مېتىر، ئايلانمىسى 869 مېتىر. سىتەيىن كىتابىدا پىرژىۋالىسكىنىڭ كىتابىدىن نەقىل كەلتۈرۈشىچە، چاقىلىق بازىرىدىكى لاي تاملىق شەھەر خارابىسى 1876 - يىلى خېلى ياخشى ساقلانغان بولۇپ ottugush shari دەپ ئاتالغان، خارابىنىڭ ئايلانمىسى ئىككى مىل، دېيىلگەن^①. 1978 - يىلى 7 - ئايدا ئارخېئولوگ جاك پىڭ تەكشۈرگەن ۋاقىتتىكى ئەھۋال مۇنداق: شەھەر خارابىسىنىڭ مەركىزىدە قالدۇق ئۇزۇنلۇقى 14.5 مېتىر، قالدۇق كەڭلىكى 3.3 مېتىر، ئېگىزلىكى ئىككى مېتىر كېلىدىغان توپىدىن قوپۇرۇلغان قۇرۇلۇش ئۇلى قالغان. مۇشۇ قۇرۇلۇشنىڭ 10 مېتىر غەربىدە 3.3×4 مېتىر، قالدۇق ئېگىزلىكى 1.1 مېتىر كېلىدىغان كېسەكتىن (كېسەكنىڭ چوڭلۇقى $10 \times 30 \times 40$ سانتىمېتىر) قوپۇرۇلغان بۇددا مۇنارى بار. قەلئەنىڭ سىرتىدا غەربىي شىمالى بۇرجىكىگە توغرا كېلىدىغان يەردە ئۇلاش كەلگەن كىچىك ئۆيلەر بولۇپ راھىبخانلار بولسا كېرەك. بۇددا مۇنارىنىڭ غەربىي شىمالىدا ئۇزۇنلۇقى 15 مېتىر، كەڭلىكى بىر مېتىر كېلىدىغان پاكارتام بار، ئىچىدە بىرقانچە ئۆي بار، ئۆيلەرنىڭ ئىشىكىنىڭ كەڭلىكى بىر مېتىر ئەتراپىدا. خەندەكنىڭ

① سىتەيىن: «چەرچەندىن چاقىلىققىچە»، «شىنجاڭ مەدەنىيەت يادىكارلىقلىرى» ژۇرنىلىنىڭ 1990 - يىللىق خەنزۇچە 4 - سانى، 91 - بەت.

ئىچىدە بەش ئېغىز بىر - بىرىگە تۇتاشمايدىغان ئۆي خارابىسى بار. خەندەكنىڭ غەربىي شىمالىغا 30 مېتىر كېلىدىغان يەردە بىر گۈرۈپپا ئىككى يۈرۈش ئۆي بار، ئوتتۇرىسىدا ئۈزۈنلۈكى سەككىز مېتىر، كەڭلىكى 1.2 مېتىر كېلىدىغان كارىدور بار، كارىدورنىڭ ھەر بىر تەرىپىدە ئۈچ ئېغىزدىن ئۆي بار، ئىشىكىنىڭ كەڭلىكى 0.8 مېتىر. يۇقىرىقى ئۆيلەرنىڭ چوڭى 9.5×3.5 مېتىر، كىچىكى 2.5×3.5 مېتىر بولۇپ، بۇنىڭدىنمۇ كىچىكلىرى بار. بۇ ئۆيلەر يېرىم گەمە شەكىللىك، تاملىرى سامانلىق لايدا سۇۋالغان، ھاك بىلەن ئاقارتىلغان، ئوچاق ۋە كۆيۈك ئىزنالىرى بار. شەھەر قەلئەسىنىڭ سىرتىدا جەنۇب - شىمال ئۈزۈنلۈكى 85 مېتىر، شەرق - غەرب كەڭلىكى 4.5 مېتىر، چوڭقۇرلۇقى 0.7 مېتىر كېلىدىغان خەندەك بار. شۇ ۋاقىتلاردا شەرقىي يېرىمى بۇرۇنلا دەريا تەرىپىدىن ۋەيران قىلىنغان. قەلئەنىڭ ئىچى - سىرتىدا نەچچە ئون ئۆينىڭ ئىزناسى قالغان. بۇ قەلئەنىڭ تاملىرى پۈتۈنلەي لاي تامدىن ئىبارەت. بۇ قەلئەدىن قۇم ئارىلاش ساپال پارچىسى، كىگىز پارچىسى، توقۇلما پارچىسى، ئوتۇن كۆمۈرى قاتارلىقلار بايقالغان. 1950 - يىللىرى بايلىق ئىزدىگۈچىلەر بەزى يادىكارلىقلارنى ۋەيران قىلغان. ئارخېئولوگ خۇاڭ ۋېنى 1930 -، 1957 - يىلى چاقىلىققا كەلگەن ۋە تارىخىي ئىزلارنى قىدىرىپ تەكشۈرگەن. ئۇنىڭ تەكشۈرۈشىچە، چاقىلىق ناھىيە بازىرىنىڭ جەنۇبىدا، سەل شەرقىگىرەك 4.6 كىلومېتىر كېلىدىغان جايدا بىر شەھەر خارابىسى بار ئىدى، شەھەر ئىككى قات چاسا سېپىل بىلەن ئورالغان. تاشقى قىسمىنىڭ ئايانمىسى 720 مېتىر، سېپىل تېمىنىڭ قېلىنلىقى 5.1 مېتىر، سېپىل قالدۇق تېمىنىڭ ئېگىزلىكى بىر مېتىر كېلىدۇ. ئىچكى سېپىلنىڭ ئايانمىسى 220 مېتىر، سېپىل تېمىنىڭ قېلىنلىقى 1.6 مېتىردىن ئىككى مېتىرغىچە، قالدۇق تام ئېگىزلىكى يېرىم مېتىر. ئىچكى سېپىلنىڭ غەربىي شىمال بۇرجىكىدە توپا دۆڭ بار، لېكىن ئۇنىلا ساقلىنىپ قالغان، كۆلىمى 9×9 كىۋادرات مېتىر كېلىدۇ، قالدۇق ئېگىزلىكى 3.15 مېتىر، بايلىق ئىزدىگۈچىلەر بۇ دۆڭنىمۇ قازغان. ئىچكى شەھەرنىڭ ئىچىدە، ئىككى تەرىپىدە ئۆي بولغانلىقى ئېنىق كۆرۈلگەن. غەربىي قاسنىقىدا ئۈچ قۇر 10دىن ئارتۇق ئۆي بولۇپ ئوتتۇرىسىدا زال بار، زالىنىڭ ئۈزۈنلۈكى 9.2 مېتىر، كەڭلىكى 7.3 مېتىر. شەرق تەرىپىدە 5 ~ 6 ئېغىز ئۆينىڭ ئۇلى ساقلىنىپ قالغان. شىمال تەرەپ سېپىلدا ئىككى مېتىر كەڭلىكتە يول بولۇپ دەرۋازىسى بولۇشى مۇمكىن دەپ قارالغان. سىرتقى شەھەرنىڭ غەرب ۋە شىمال تەرەپلىرىدە تاش ئۇل بولۇپ كوچا ياكى ئۆينىڭ ئۇلى بولۇشى مۇمكىن. ئىچكى ۋە تاشقى شەھەرنىڭ قۇرۇلۇشلىرىدىن قارىغاندا، ئىككى دەۋرنىڭ مەھسۇلى بولۇشى مۇمكىن. خۇاڭ ۋېنى ئىككى جاينى قازغان، ئۇنىڭ بىرىنى بۇتخانا بولۇشى مۇمكىن دەپ قارىغان، كۆلىمى 3.2×9.8 مېتىر كەلگەن. بۇ جاينى قازغاندا قەغەزگە يېزىلغان ئەنەتكەك يېزىقىدىكى پۈتۈكلەر، لاي قورچاق، تام رەسىمىنىڭ پارچىلىرى تېپىلغان. يەنە بىرقانچە ئۆي قېزىلغاندا قىزىل، قارا، كۈل رەڭ ساپال پارچىلىرى تېپىلغان. ماتېرىياللاردا يېزىلىشىچە، تېپىلمىلار بىراھىمى يېزىقىدىكى

«ئابدارما سۇترىسى» نىڭ پارچىسى ۋە «150 مەدەھىيە نامە» نىڭ ئاپتورى موتورجىتنىڭ ئەسەرلىرىگە ئوخشاش بۇدا كىتابلىرى ئىكەن. خۇاڭ ۋېنى بۇ شەھەر خارابىسىنى «چارقۇدۇق شەھەر خارابىسى»^① دەپ ئاتىغان. ئارخېئولوگلار تېپىلمىلارغا ئاساسەن، بۇ خارابىنى مىلادىيەنىڭ باشلىرىدىن 11 - ئەسىرگىچە گۈللەنگەن دەپ ھۆكۈم قىلغان. 1978 - يىلى تەكشۈرۈش داۋامىدا قەلئەدىكى ئۆينىڭ ئىشىك ياغىچى ئەۋرىشىكىسىنى كاربون 14 تەجرىبىسى ئارقىلىق يىل دەۋرىنى تەكشۈرگەندە 75 ± 1915 يىل بۇرۇنقى دەۋرگە، يەنى مىلادىيە 100 - يىللارغا توغرا كېلىدىغانلىقى ئېنىقلانغان. شەھەر خارابىسىنىڭ تېمىنىڭ ئۆلىدىكى ئۆسۈملۈك (مەڭگەن، سامان) نىڭ يىل دەۋرى كاربون 14 تەجرىبىسى بىلەن بېكىتىلىشىچە، مىلادىيە 60 ± 203 - يىللىرىغا توغرا كېلىدىغانلىقى ئېنىقلانغان، بۇ خارابە مۇشۇ يىل دەۋرىدىن قارىغاندا كىروران، LE خارابىلىرى بىر دەۋرگە توغرا كېلىدۇ.

1957 - يىلى بۇ خارابىنى تەكشۈرگەن خۇاڭ ۋېنى «孔路克阿坦遗址» دەپ خاتىرىلىگەن، 2009 - يىلى 4 - ئايدىكى مەدەنىيەت يادىكارلىقلىرى ئورۇنلىرىنى ئومۇميۈزلۈك تەكشۈرۈش داۋامىدا بىر قېتىم تەكشۈرۈلگەن بولۇپ، «ئاتاغوجا خارابىسى» دەپ خاتىرىلىگەن ۋە بۇ خارابىنىڭ ئورنىنى شەرقىي مېرىدىيان $88^{\circ}10'4.1''$ قا، شىمالىي پاراللېل $38^{\circ}57'10.6''$ قا جايلاشقان، دېڭىز يۈزىدىن ئېگىزلىكى 959.9 مېتىر ئىكەنلىكى تىزىمغا ئېلىنغان. ناھىيە بازىرىنىڭ جەنۇبىدا، چاقىلىق دەرياسىنىڭ غەربىي قىرغىقىغا جايلاشقان بولۇپ، شىمالدىكى ناھىيە بازىرىغا 7.5 كىلومېتىر كېلىدۇ، شەرقىدىكى چاقىلىق ئۆستىڭى بىلەن ئارىلىقى 1.6 كىلومېتىر، شەرقىدىكى كونا سۇ ئېلېكتىر ئىستانسىسىغا ئىككى كىلومېتىر، جەنۇبىدىكى سۇ بۆلگۈسىگە 25 كىلومېتىر كېلىدۇ، ھازىر ساقلىنىپ قالغان قىسمى يېرىم چەمبەرگە ئوخشايدۇ. ناھىيە بازىرىنىڭ 20 گىرادۇس غەربىگە قىيپاش توغرا كېلىدۇ، خارابىنىڭ غەربىدە ئوتامدىن چاقىلىق دەرياسى ئېغىزىغا تۇتىشىدىغان بىر يول بار. ئانچە ئېگىز بولمىغان قىزىل توپىلىق بىر ئېگىزلىككە جايلاشقان. توپىلىق ئېگىزلىكنىڭ شەرقىدە دەريا بولۇپ دەريا قېشىنىڭ ئېگىزلىكى 20 مېتىر كېلىدۇ. بۇ خارابە ئانچە چوڭ بولماستىن جەنۇبتىن شىمالغا 84 مېتىر، شەرقتىن غەربكە 26.4 مېتىر كېلىدۇ. بىر نەچچە جايدا تامنىڭ ئىزى بار. ئۇنىڭ غەربىي بۇرجىكىدە 5.8×5.8 مېتىر كۆلەمدە، 8.1 مېتىر ئېگىزلىكتىكى مۇنار خارابىسى بار. بۇ خارابىنىڭ يەر يۈزىدىن ياغاچ تارىشلار، تام رەسىمىنىڭ قالدۇقى، كۇچارىدىن تېپىلغان يارماقلارغا ئوخشايدىغان يېزىقىسىز يارماق ۋە ساپال بۇيۇملار تېپىلغان. بۇ خارابىدىن تېپىلغان يادىكارلىقلاردىن قارىغاندا، خارابە

① بۇ نام تارىخىي ئاتالغۇ بولماستىن يەرلىكلەرنىڭ رىۋايەتلىرىگە باغلانغان، شۇ ۋاقىتتا كىشىلەر خارابىنى بۇ رۇنقى چارقۇدۇق دېيىش بىلەن بىرگە چاقىلىق نامىنىڭ ئېتىمولوگىيەسىنى «چاھارقۇدۇق ~ چارقۇدۇق ~ چاقىلىق» دەپ چۈشەندۈرگەن بولۇشى، شۇ سەۋەبلىك خۇاڭ ۋېنى بۇ خارابىنى «چاھارقۇدۇق شەھەر خارابىسى» دەپ يازغان بولۇشى مۇمكىن.

ئالدىنقى شەھەر بىلەن ئوخشاش بىر دەۋرنىڭ مەھسۇلى بولۇشى مۇمكىن، دەپ قارىغان. يۇقىرىقىلار ئەمەلىيەتتە «ئۇتۇغۇچخان خارابىسى» نىڭ ئىككى قېتىملىق تەكشۈرۈشتە كېلىپ چىققان پەرقىدىن ئىبارەت.

چاقىلىق ناھىيە بازىرىدا بۇرۇن بىرقانچە يەردە تىم قاتارلىق تارىخىي ئىزلار بار ئىدى، بۇلاردىن بىرى ھازىرقى 1 - يەسىلگە يېقىن جايدا بىر تۇر (شەرقىي مېرىدىيان $88^{\circ}9'55''-56''$ قا، شىمالىي پاراللېل $39^{\circ}1'15''$ قا جايلاشقان، دېڭىز يۈزىدىن ئېگىزلىكى 892 مېتىر) بار ئىدى، بۇ تۇر 1978 - يىلىدىن بۇرۇنلا تۈزلەپ يەر قىلىنغان.

بەگ مەھەللىسىدىكى تىم تىم مەھەللىسى ئەسلىدە قۇربانبەگنىڭ مەھەللىسى دەپ ئاتىلاتتى، كېيىنچە مۇشۇ مەھەللىدىكى تىمنى بەلگە قىلىپ تىم مەھەللىسى دەپ ئاتالغان. 1906 - يىلى سىتەين «تورا (مۇنار مەنبەسىدە)» دەپ يازغان ھەمدە تېرىلغۇ يەر يۈزىدىن 50 فۇت ئېگىزلىكىنى، دەريا قىنىدىن 300 يارت^① يىراقلىقىنى، ئۈستى تەرىپىدە ساقلىنىپ قالغان قىسمىنىڭ دىئامېتىرىنىڭ 16 فۇت، شىمالىي تەرىپىنىڭ ئېگىزلىكى 12 فۇت ئىكەنلىكى، يانتۇلۇقىدا قورام تاش ۋە ئەخلەتلەرنىڭ بارلىقىنى، سۈنئىي ياسالغانلىقىنى كۆرسەتكەن. تىم مەھەللىسىدىكى تىم (شەرقىي مېرىدىيان $88^{\circ}9'10''-11''$ قا، شىمالىي پاراللېل $39^{\circ}1'43''-44''$ قا جايلاشقان، دېڭىز يۈزىدىن ئېگىزلىكى 884.8 مېتىر) نىڭ يەر يۈزىدىن ئېگىزلىكى 20 مېتىردەك، ھازىر مۇ ساقلىنىپ تۇرماقتا، ئۇنىڭ ئايلىنىشى 87 مېتىر. تىمدا ئىشلىتىلگەن كېسەكنىڭ چوڭلۇقى $10 \times 20 \times 40$ سانتىمېتىر، تىمنىڭ توپا قاتلاملىرىدىن ساپال بۇيۇملار تېپىلغان. شىنجاڭ مۇزېيىنىڭ خادىملىرى 1978 - يىلى تەكشۈرگەندە، تىمدىن ساپال چارق ۋە كىچىك مىس بۇيۇملار تېپىلغان. تىمنىڭ ئەتراپىدىن يەنە بۇرۇنقى زاماندىكى ئۆيلەرنىڭ ئىزنالىرىمۇ بايقالغان.

ئۇتامدىكى تۇر چاقىلىق بازىرىنىڭ تۆت كىلومېتىر غەربىي جەنۇبىدا، ئۇتام كونا ئۆستىڭىنىڭ يېنىدا، شەرقتىن غەربكە 10 مېتىر، جەنۇبتىن شىمالغا يەتتە مېتىر كېلىدىغان بىر تۇرنىڭ ئۇلى بار. تۇرنىڭ تەككىگە دىئامېتىرى 30 سانتىمېتىر كېلىدىغان تاش يانتۇزۇلغان. تاشنىڭ ئۈستى تەرىپى ھەجىمى $11 \times 28 \times 47$ سانتىمېتىر كېلىدىغان كېسەك بىلەن قوپۇرۇلغان. تۇرنىڭ ئۈستى يامغۇر ۋە شامالنىڭ تەسىرىدە بۇزۇلغان بولسىمۇ ئېگىزلىكى تۆت مېتىر كېلىدۇ. تۇرنىڭ ئەتراپىدىن ساپال بۇيۇملار تېپىلغان. ئۆستەڭنىڭ جەنۇبىدىن سېرىق توپا دۆۋىسى بايقالغان، بۇمۇ قۇرۇلۇشنىڭ ئىزى بولسا كېرەك، تۇرنىڭ يەتتە مېتىر شەرقىدىن 5.2×2.5 مېتىر كېلىدىغان تۆت چاسا گەمە شەكلىدىكى ئۆي تېپىلغان. بۇ تۇرنىڭ كۈنكەرت ئورنى شەرقىي مېرىدىيان $88^{\circ}9'10''-11''$ قا، شىمالىي پاراللېل $39^{\circ}1'43''-44''$ قا جايلاشقان، دېڭىز يۈزىدىن ئېگىزلىكى 1000 مېتىر.

① 1 يارت ئارىلىق 0.914 مېتىرغا تەڭ كېلىدۇ.

چاقىلىق 1 - باشلانغۇچتىكى تۇر چاقىلىق بازىرىدا، سابىق 1 - باشلانغۇچ مەكتەپ قورۇسى ئىچىدە (ھازىرقى خەلق ھۆكۈمىتى خىزمەت بىناسىنىڭ ئالدى تەرىپىدە) بىر تۇر بار ئىدى، ئورنى شەرقىي مېرىدىيان $56^{\circ} - 88^{\circ}9'55''$ قا، شىمالىي پاراللېل $15^{\circ}1'39''$ قا جايلاشقان، دېڭىز يۈزىدىن ئېگىزلىكى 892 مېتىر. بۇ تۇرنىڭ ئەتراپىدىن ھېچقانداق يادىكارلىق تېپىلمىغان.

سايباغدىكى تۇر تىكەنلىك يېزا سايباغ مەھەللىسىدە بىر تۇر بولغان، ئورنى شۇ مەھەللىدىكى مازارنىڭ غەربىدە، مەھەللىنىڭ سەل قىيپاش شىمالىدا، ھازىرقى غۇجىروسۇلنىڭ ئۆيىنىڭ ئارقىسىدا، كسروران ئارامگاھىنىڭ جەنۇبىي يېقىندا، بۇرۇنلا تۈزلىنىپ يەرگە ئايلىنىدۇرۇلغان، تېرىم يەر بولۇپ كەتكەچكە ھېچقانداق ئىزناسى قالمىغان، بۇرۇن ئارخېئولوگىيەلىك تەكشۈرۈلمىگەنلىكى ئۈچۈن ھېچقانداق مەلۇمات يوق.

تاغ ئۈستى خارابىسى بۇ خارابە تاغ ئېغىزى سۇ ئېلېكتىر ئىستانسىسىنى لايىھەلەش ئۈچۈن ئېلىپ بېرىلغان تەكشۈرۈشتە بايقالغان ۋە 1988 - يىلى ئارخېئولوگىيەلىك تەكشۈرۈلگەن. بۇ خارابە خەتەرلىك تاغ چوققىسىدا (تاغنىڭ ئېگىزلىكى 150 مېتىر)، T شەكلىگە ئوخشايدۇ. ناھىيە بازىرى بىلەن بولغان تۈز سىزىقلىق ئارىلىقى 32 كىلومېتىر، كۆلىمى ئانچە چوڭ ئەمەس. خارابە تاش ۋە خىشتىن قوپۇرۇلغان. شەرقىي قىسمىدا بىرقانچە ئۆيىنىڭ ئىزناسى ساقلىنىپ قالغان، غەربىي بۇلۇڭى بىلەن جەنۇبىي بۇلۇڭى ئارىسىدا تاش ۋە خىشتىن قوپۇرۇلغان يۇمىلاق قۇرۇلۇش بار، ئوتتۇرىسى ئورەك، بۇرۇن باشقىلار قېزىپ كۆرگەنلىكى بىلىنىپ تۇرىدۇ. ئورنى شەرقىي مېرىدىيان $36'11''88^{\circ}$ ، شىمالىي پاراللېل $45'43''38^{\circ}$ قا جايلاشقان، دېڭىز يۈزىدىن ئېگىزلىكى 1538 مېتىر. بۇ خارابە 1988 - يىلى 6 - ئايدا خۇاڭ شياۋجياڭ تەرىپىدىن تەكشۈرۈلگەن ۋە يىل دەۋرىنى مىلادىيە 7 - ئەسىردىن 11 - ئەسىرگىچە بولغان ئارىلىقتا، دەپ بېكىتكەن. بۇ تاش قەلئەنىڭ قۇرۇلۇشىدىن قارىغاندا، غەربىي جەنۇبىي ئۇچىدا دىئامېتىرى 12.5 ~ 14 مېتىر كېلىدىغان ئانچە يۇمىلاق بولمىغان ئورەك بار، چوڭقۇرلۇقى 8.1 مېتىر. ئورەكنىڭ ئىچىدىن خىش پارچىلىرى، تۆمۈر ئۇۋاقلىرى تېپىلغان، يەنە بىر مېتىر كولىغاندىن كېيىن يەنە پىششىق توپا بايقالغان بولۇپ قىزىل خىش، كۆمۈر داشقىلى، خىش ۋە قۇمتاش قاتارلىقلار چىققان. بۇندىن باشقا يەنە تۆت بۇلۇڭىدىن تۆشۈك ئېچىپ ياسالغان تۆت چاسا شەكلىدىكى كىۋارتس تاش پارچىسىدىن تۆت دانە؛ ئۇزۇنلۇقى 40 سانتىمېتىر، كەڭلىكى 20 ~ 24 سانتىمېتىر، قېلىنلىقى 6 ~ 7 سانتىمېتىر كېلىدىغان كۆك رەڭلىك خىشتىن خېلى كۆپ تېپىلغان، خارابىنىڭ جەنۇبىي تېمى ساقلىنىپ قالغان. بۇ خارابىدە ساقلىنىپ قالغان ئۈچ ئېغىز ئۆيى تاغنىڭ ئوتتۇرىسىغا جايلاشقان. بۇلاردىن بىر ئېغىز ئۆيى كىۋادرات شەكلىدە، تەرەپ ئۇزۇنلۇقى 2.7 ~ 7 مېتىر كېلىدۇ، ئىشىكى جەنۇبقا قارىتىپ ئېچىلغان، ھازىر ئۆيىنىڭ پەقەت ئۇلىلا قالغان، ئېگىزلىكى 20 سانتىمېتىر. خارابىنىڭ ئوتتۇرىسىنىڭ سەل شەرقىي شىمالى بۇلۇڭىغا جايلاشقان ئىككى ئېغىز ئۆيى

كىچىكرەك، ئىككىسىنىڭ چوڭ - كىچىكلىكى ئاساسەن ئوخشاش، چوڭ ئۆي بىلەن بولغان ئارىلىقى 5.9 مېتىر. بۇ ئىككى ئېغىز ئۆيىنىڭ كۆلىمى 4×3.5 مېتىر ئەتراپىدا، بۇ ئۆيلەردىن ھېچقانداق بۇيۇم تېپىلمىغان.

ئارخېئولوگ سىتەين: «مەن 1914 - يىلى 1 - ئايدا ئېكسپېدىتسىيە قىلغان، koyumal بىلەن baxroyumal قەدىمكى خارابىلىرى ھازىرقى بوستانلىقنىڭ جەنۇبىدا بولۇپ مەلۇم ئارىلىق بار. ئۇلاردا تات (تۇر) يوق. يەنە ئۇلار دەريا ئېقىنىنىڭ سول تەرىپىگە يېقىن، ئەزەلدىن تېرىلىپ باقمىغان جايغا جايلاشقان. بۇ ئىككى خارابىنىڭ يىل دەۋرى مىلادىيە 7 - ~ 11 - ئەسىرلەرگە توغرا كېلىدۇ، ئەپسۇسلىنارلىقى مەن تۇنجى قېتىم بۇ يەرگە كەلگەندە يەنى 1906 - ~ 1907 - يىللىرى بۇ خارابىلەر ھەققىدە خەۋەر ئاڭلىمىغانىدىم»^① دەپ يازغان. Koyumal ۋە royumal ناملىرى ئەمەلىيەتتە «قورمال» دېگەن نامنىڭ تەلەپپۇزىدىكىدىن ئېلىنغان خاتا خاتىرە بولسا كېرەك، بۈگۈنكى كۈندە چاقىلىق ناھىيەسىدە «باشقورمال» دېگەن نام بار، دەريا سۈيىنىڭ باش قىسمىدىكى يىغىلىپ ئېقىن شەكىللەندۈرگەن يېرىنى كۆرسىتىدۇ.

يۇقىرىقى پاكىتلارغا ئاساسەن، چاقىلىق بازىرىدا مىلادىيەنىڭ بېشىدىلا ئىككى شەھەر خارابىسى بولغان، بۇنىڭ بىرى ھازىرقى بازار ئىچىدىكى خارابە، يەنە بىرى ناھىيە بازىرىنىڭ ئالتە كىلومېتىر جەنۇبىدىكى ئوتۇغۇچخان خارابىسى (بۇ نامنىڭ توغرىسى ئاتاغوجخان دېگۈچىلەرمۇ بار، قىسمەن ماتېرىياللاردا چارقۇدۇق شەھىرى دەپ ئېلىنىۋاتىدۇ). كىچىككىنە بىر دەريا سۈيى مۇشۇنچىلىك چوڭ خارابىلىكلەرنى بېقىپ كەتكەنمۇ؟ بۇ ئىككى شەھەرنىڭ قانداق باغلىنىشى بار؟ بۇلار ئېھتىمال ئەسلىدىن بىر شەھەر ۋە ئۇنىڭ شەھەر رايونىدىن تەركىب تاپقان بولۇشى مۇمكىن. ئوتۇغۇچخان خارابىسى بىلەن كۆڭلەك ئاتام خارابىسى ئەسلىدىن ئۇلاش رايون بولۇشى، ئەسلىدە خارابىنىڭ شەرقىدىن ئېقىۋاتقان دەريا ئېقىنى ئېقىن ئۆزگەرتىپ، ھازىرقى ئېقىن بويىچە ئېقىپ، بىر قىسىم شەھەر خارابىلىرىنى ئېقىتىپ كەتكەن بولۇشى مۇمكىن. گەرچە ھازىر چاقىلىق دەرياسىنىڭ سۈيىنىڭ ئېقىن مىقدارى ئاز بولسىمۇ، بۇ ھەرگىزمۇ تارىختىن بۇيان شۇنداق ئىكەنلىكىدىن دېرەك بەرمەيدۇ، دەريا ئېقىنىنىڭ چوڭلۇقى ئۇنىڭ ئەسلىدە بىر ئەزىم دەريا ئىكەنلىكىنى كۆرسەتمەكتە، بەزى تەتقىقاتچىلار مۇشۇ خارابىلىكنى مىلادىيەدىن بۇرۇنقى 77 - يىلى چەرچەن بەگلىكى قۇرۇلغاندا، ئۇنىڭ پايتەختى بولغان، دەپ قارىماقتا. چاقىلىق بازىرىنىڭ 19 - ئەسىرنىڭ بېشىدا قايتا گۈللىنىشى، يەنە كېلىپ بۇرۇنقى شەھەر خارابىلىرى ئۈستىگە قايتا قۇرۇلۇشى بىلەن چوڭ بىر شەھەر خارابىسى ۋەيران بولۇپ كەتكەن. ئارخېئولوگلار بۇ شەھەر خارابىسىگە كەلگەندە، بازاردىكى شەھەر خارابىسى تېرىمغا ئايلىنىپ كەتكەنلىكتىن، بۇ يەرنىڭ ئارخېئولوگىيەلىك تەكشۈرۈلۈش ئىمكانىيىتى قالمىغان، نەتىجىدە كېرەكلىك

① سىتەين: «چەرچەندىن چاقىلىققىچە»، «شىنجاڭ مەدەنىيەت يادىكارلىقلىرى» ژۇرنىلىنىڭ 1990 - يىللىق خەنزۇچە 4 - سانى، 92 - بەت.

ئۇچۇرلاردىنمۇ مەھرۇم قالغانىمىز. چاقىلىق ھەققىدىكى رىۋايەتلەردە كېرىيە تەرەپتىن كەلگەن ئوۋچىلار بۇ خارابىدە يىپ ئېگىرىدىغان چاقلارنى ئوچراتقانلىقى ئۈچۈن «چارقلىق ~ چاقىلىق»، دەپ ئاتالغان. دېمەك، چاقىلىق ناھىيە بازىرى ئەتراپلىرىدىمۇ ناھايىتى قەدىمدىنلا شەھەر مەۋجۇت ئىدى، مىلادىيەنىڭ باشلىرىدا بىر قېتىملىق زور گۈللىنىش بولغان. تارىخىي ماتېرىياللارغا ئاساسلانغاندا، تۈبۈتلەر ئىشغال قىلغان دەۋرلەردىن باشلاپ مىلادىيە 11 - ئەسىرلەرگىچە قايتا گۈللىنىپ، خارابىلىشىپ تۇرۇشتەك تارىخىي قىسمەتلەرنى باشتىن كەچۈرگەن.

تاش قەلئە بۇ خارابە ئىزى چاقىلىق تاغ ئېغىزى سۇ ئېلېكتىر ئىستانسىسىنى لايىھەلەش داۋامىدا 1970 - يىللىرى بايقالغان، 1988 - يىلى 6 - ئايدا تەكلىماكان قۇملۇقىنى ئۈنۈپرسال تەكشۈرۈش ئەترىتى ئارخېئولوگىيە گۇرۇپپىسى تەرىپىدىن تەكشۈرۈلگەن. كونكرېت ئورنى شەرقىي مېرىدىيان $88^{\circ}12'$ ، شىمالىي پاراللېل $38^{\circ}43'$ قا جايلاشقان، ناھىيە بازىرىغا تۈز سىزىقلىق ئارىلىقى 33 كىلومېتىر. بۇ خارابىلىك يەر تۈزلىنىپ، ئۇندىن كېيىن يەر شەكلىگە ئاساسەن قۇرۇلغان، ھازىر بايقالغان ئايلىنىمى 30 مېتىر. شىمالىي تەرەپىدە بىر ئىشىك بار، تامنىڭ ئېگىزلىكى 2.5 ~ 3 مېتىر، تامنىڭ ئۇل كەڭلىكى 2 مېتىر ئەتراپىدا. بۇ تاش قەلئەنىڭ ئىچىدە 10 نەچچە ئېغىز ئۆي ھەمدە تاۋلاش ئىزناسى بار. تاش قەلئەنىڭ ئەتراپىدىن خىش، ئوتۇن كۆمۈرى، ساپال، تۆمۈر پارچىسى... قاتارلىق بىر قىسىم نەرسىلەر بايقالغان. ئارخېئولوگ جالڭ پىڭ تەكشۈرگەن ئەھۋاللىرىغا ئاساسەن، بۇ تاش قەلئەنى مىلادىيە 7 - ئەسىردىن 10 - ئەسىرنىڭ كېيىنكى يېرىمىغىچە بولغان ئارىلىقتا ئىشلىتىلگەن، دەپ قارىغان.

2. مۇران دەرياسى بويىدىكى تارىخىي ئىزلار

مۇران بوستانلىقى چاقىلىق بازىرىنىڭ شەرقىي شىمالىغا جايلاشقان، تۈز سىزىقلىق ئارىلىقى 45 كىلومېتىر. ئەسلىدە چاقىلىق ناھىيەسىنىڭ بىر يېزىسى ئىدى، 1965 - يىلى 6 - ئاينىڭ 1 - كۈنى دېھقانچىلىق 2 - شىسى مۇران دېھقانچىلىق مەيدانى قۇرۇلغان، بۇ مەيدان كېيىن 36 - تۈەن دەپ ئاتالغان. مۇران بوستانلىقىنىڭ شەرقىي تەرەپىدە ئالتە مەدەنىيەت ئىزى بار. بۇلار تۈبۈت قەلئەسى، تۈبۈت قەبرىستانلىقى، بۇددا ئىبادەتخانىسى، سۇ قۇرۇلۇش ئىنشائاتى، مۇران خارابىسى، مۇران كونا دەريا خارابىسى قاتارلىقلاردىن ئىبارەت. بۇرۇنقى ۋاقىتتىكى مۇراننىڭ ھاياتلىق مەنبەسى بولغان مۇران دەرياسى ھازىرقى مۇران دەرياسىنىڭ شەرقىدە. ياپونىيەلىك ئالىم ناگاساۋانىڭ مەلۇماتىغا ئاساسلانغاندا، مۇران خارابىسىنىڭ 14 جايىدا بۇددا ئىبادەتخانىسى بايقالغان، بۇ ئىزلار ئىچىدە 3، 5 - نومۇرلۇق ئىزلار ئىنتايىن مۇھىم. ھازىر ئۇنىڭ دائىرىسىدە بىر قەلئە، سەككىز ئورۇندا بۇددا مۇنارى، ئۈچ ئورۇندا ئىبادەتخانا، ئىككى ئورۇندا قاراغۇ ۋە سۇغىرىش قۇرۇلۇشىدىن ئىبارەت 15 ئورۇندا تارىخىي ئىز ساقلانغان. مۇران خارابىلىقى 1984 - يىلى ئاپتونوم رايون دەرىجىلىك نۇقتىلىق قوغدىلىدىغان مەدەنىيەت يادىكارلىق

ئورنى دەپ، 2001 - يىلى دۆلەت دەرىجىلىك نۇقتىلىق قوغدىلىدىغان مەدەنىيەت يادىكارلىق ئورنى دەپ ئېلان قىلىنغان، قوغدىلىش دائىرىسى 44.49 كىۋادرات كىلومېتىر.

مۇران خارابىلىكى مۇران بوستانلىقىنىڭ يەتتە كىلومېتىر شەرقىدە، تۈبۈت قەلئەسىنىڭ شەرقىي ۋە شەرقىي شىمالى تەرەپلىرىگە توغرا كېلىدۇ. بۇ يەرلەردىن (يەر يۈزىدىن) كۆپ مىقداردا ساپال پارچىسى، تۆمۈر پارچىسى، تاۋلاش چىقىرىندىسى، يارغۇنچاق تېشى، مىس بېزەك تېپىلغان. بۇلاردىن باشقا ئوچاق، سۇيا، ئۆي خارابىسى، تۇر (ئىككى ئورۇندا)، بۇددا ئىبادەتخانىسى قاتارلىقلار بايقالغان.

تۈبۈت قەلئەسى مۇران بوستانلىقى تۈەن ئىشتابى تۇرۇشلۇق جاينىڭ ئۈچ كىلومېتىر شەرق تەرىپىدە، دۇنخۇاڭغا تۇتىشىدىغان يولنىڭ بويىدا. تەرەپلىرى تەڭ بولمىغان تۆت تەرەپلىككە ئوخشايدۇ. شەھەرنىڭ سېپىلىنىڭ ئايلىنىمى 308 مېتىر. بۇ قەلئەنىڭ سېپىلى بىر ئېگىز توپىلىققا سېلىنغان، قەلئە تېمى سىرتتىن بەش مېتىر، ئىچىدىن 5.2 مېتىر ئېگىز تۇرىدۇ. قەلئە شەرقتىن غەربكە 70 مېتىر، جەنۇبتىن شىمالغا 65 مېتىر كېلىدۇ. قەلئەنىڭ ئىچى ۋە سىرتىدا 2~3 رەت چاسا ئۆيلەر بولۇپ ئۈزۈنلۈكى 5.2 مېتىر، كەڭلىكى 5.1 مېتىر كېلىدۇ. سېپىل تېمى شاخ - شۇمبا ۋە ئوت - چۆپ بىلەن قاتۇرۇپ ياسالغان. سېپىلنىڭ غەربىي تەرىپىدە شىمالغىراق توغرا كېلىدىغان كەڭلىكى 3.3 مېتىرلىق بىر ئېغىز بولغان، دەرۋازىسى بولۇشى مۇمكىن. جەنۇبىي تەرىپىنىڭ غەربىگىرەك جايلاشقان غەربىي ئىشىكتىن كىچىكرەك يەنە بىر ئېغىز بار، بۇ جەنۇبىي دەرۋازا بولۇشى مۇمكىن. قەلئە خارابىسىنىڭ 500 مېتىر غەربىدە دۇنخۇاڭغا تۇتىشىدىغان يولنىڭ ئىككى قاسنىقىدا بىرقانچە خارابە بار. ئايلىنىمى 45.5 مېتىر كېلىدىغان يۇمىلاق بىر مۇنار بار. ئۇنىڭ 40 مېتىر شەرقىدە ئايلىنىمى 40 مېتىر كېلىدىغان يەنە بىر مۇنار بار. بۇ خارابىلەر ئارىسىنى قۇم بېسىپ كەتكەنلىكتىن، باشقا ئىزلارنىڭ بار - يوقلىقىنى بىلگىلى بولمايدۇ، مۇنارنىڭ جەنۇبىدا ئايلىنىمى 73.2 مېتىر كېلىدىغان ئۆي، مۇشۇ خارابىنىڭ جەنۇبىدا ئايلىنىمى 33.6 مېتىر كېلىدىغان يۇمىلاق دۆڭدىن بىرى بار. ستەيىن ئېلىپ كەتكەن «قاناتلىق پەرى» نىڭ يەتتە پارچە رەسىمى مۇشۇ دۆڭدىن بايقالغان (1989 - يىلى قوراللىق ساقچى قىسىم ئەسكىرى ۋاڭ جىجۇن بۇنىڭدىن يەنە ئىككىنى بايقىغان)، قاناتلىق پەرى رەسىمىنىڭ ئېگىزلىكى 28cm، كەڭلىكى 43cm كېلىدۇ، بۇ يەردىن يەنە يىپەك پارچىسى، قارۇشتى يېزىقىدىكى پۈتۈكلەر تېپىلغان. يولنىڭ جەنۇبىدا ئىككى يەردە قۇرۇلۇش خارابىسى بار، ئايلىنىمى 144 مېتىر كېلىدۇ. يۇقىرىقى ئىزلار مۇران خارابىسىنىڭ غەربىدە. 1907 - يىلى ستەيىن مۇران قەلئەسىنىڭ ئىككى كىلومېتىر شەرقىي شىمالىدا بىر بۇتخانىنى قازغان، قېزىش داۋامىدا نۇرغۇنلىغان سىپتا بۇت، ھەيكەللەرنى، بىراھىمى يېزىقىدىكى پۈتۈكلەرنى تاپقان. يۇقىرىقىلارغا قارىغاندا شەھەرنىڭ دائىرىسى شەرقتىن غەربكە تۆت كىلومېتىردىن ئېشىشى مۇمكىن. «تۈبۈت قەلئەسى» دەپ ئاتالغان خارابىنى كۆرسەك،

ئىككى خىل قۇرۇلمىلىق قۇرۇلۇش ئىكەنلىكىنى بايقايمىز، بۇ مەسىلە شەكسىزكى تۈبۈتلەر ئىشغالىيىتى دەۋرىدە قايتا رېمونت قىلىنىپ پايدىلىنىلغانلىقىنى، بۇنىڭ ئەسلىدىلا مەۋجۇت بىر قەلئە ئىكەنلىكىنى كۆرسىتىدۇ. شىيې بىن «شىنجاڭغا ساياھەت» ناملىق كىتابىدا: «موران... (密院) ئايلىنىمىسى ئۈچ يول كېلىدىغان كونا شەھەر بار»^① دەپ يازغان. بۇ قەلئەنى 1973 - يىلى ئاپتونوم رايونلۇق مۇزېينىڭ خادىملىرى قېزىپ، كۆپ مىقداردا تۈبۈتچە تارىشا پۈتۈكلەرنى تاپقان. مانا بۇلاردىن قارىغاندا، بۇ قەلئە تۈبۈتلەر چاقىلىقىنى ئىشغال قىلىپ تۇرغان يىللاردا قايتا ئىشلىتىلگەن. بۇ قەلئەدىن تۈبۈتچە، خەنزۇچە يازما پۈتۈكلەر تېپىلغاندىن سىرت، ياغاچتىن ياسالغان تۇرمۇش بۇيۇملىرى (ياغاچ ئاياغ، ياغاچ تەخسە...)، تۈگمەن تېشى، ساپال بۇيۇملار (كوزا، چۆگۈن، چاق...)، يۇڭ بەلباغ، گىلەم، گۈللۈك كىگىز پارچىسى ۋە قورال - ياراغدىن يا، غىلاپ، تۆمۈر ئوق بېشى ۋە قوي ئۈستىخىنى (پال سېلىشقا ئىشلىتىلىدۇ) قاتارلىقلار بايقالغان. يادىكارلىقلار بۇ قەلئەنىڭ چاقىلىق رايونىنى تۈبۈتلەر ئىشغال قىلغان يىللاردىكى مۇھىم ھەربىي قەلئە ئىكەنلىكىنى كۆرسىتىپ بېرىدۇ. كونكرېت ئورنى شەرقىي مېرىدىيان $88^{\circ}58'14''$ قا، شىمالىي پاراللېل $39^{\circ}39'13''$ قا جايلاشقان، دېڭىز يۈزىدىن ئېگىزلىكى 939 مېتىر. تۈبۈت قەلئەسىنىڭ غەربىي قوۋۇقىنىڭ شىمالىي تېمىدىن ئېلىنغان ئەۋرىشىكىنىڭ يىلى دەۋرى ئەڭ كېيىن بولۇپ مىلادىيە 65 ± 777 - يىللارغا توغرا كەلگەن. 1959 - يىلى ئاپتونوم رايونلۇق مۇزېي مەخسۇس گۇرۇپپا تەشكىللەپ، كورلا ۋىلايىتىدىكى جايلارنى ئارخېئولوگىيەلىك تەكشۈرگەندە، تۈبۈت قەلئەسىدە 10 كۈن ئىشلەپ توققۇز ئۆيىنى قېزىپ چىققان. 1 - ۋە 2 - نومۇرلۇق ئۆيلەر بۇرۇنلا بۇزغۇنچىلىققا ئۇچرىغاچقا ھېچنەرسە تېپىلمىغان. 3 - نومۇرلۇق ئۆينىڭ ئۇزۇنلۇقى 370 سانتىمېتىر، كەڭلىكى 290 سانتىمېتىر بولۇپ 31 دانە يادىكارلىق تېپىلغان، تۈبۈتچە تارىشا پۈتۈكتىن 12 دانە پۈتۈك تېپىلغان. ساپال چاق، ئۇندىن باشقا تىلىنغان تېرە تاسما، پۇچۇق تارىشا قاتارلىقلار تېپىلغان. تارىشا پۈتۈكلەرنىڭ چوڭلۇقى ئىككى خىل. بىر خىلىنىڭ ئۇزۇنلۇقى 10.6 سانتىمېتىر، كەڭلىكى 6.1 سانتىمېتىر. يەنە بىر خىلىنىڭ ئۇزۇنلۇقى 14.4 سانتىمېتىر، كەڭلىكى 3.2 سانتىمېتىر، بىر تەرىپىدە كىچىك تۆشۈك بار. 5 - نومۇرلۇق ئۆينىڭ ئۇزۇنلۇقى 270 cm، كەڭلىكى 240 cm، سۆڭەك پىچاق، ياغاچ ئاياغ ۋە تۈبۈتچە پۈتۈلگەن 14 دانە تارىشا پۈتۈك قاتارلىق 32 يادىكارلىق تېپىلغان. تارىشا پۈتۈكلەرنىڭ ئۇزۇنلۇقى 19.9 cm، كەڭلىكى 3 cm بولۇپ بىر تەرىپىدە تۆشۈك بار.

6 - نومۇرلۇق ئۆينىڭ ئۇزۇنلۇقى 360 cm، كەڭلىكى 290 cm بولۇپ 82 دانە يادىكارلىق تېپىلغان، بۇنىڭ ئىچىدە تۈبۈتچە پۈتۈك 59 دانە، قەغەز پارچىسىدىن 18 پارچە، يۇڭ كىگىز ۋە كۆك رەڭلىك يىپەك قاتارلىقلار چىققان. يەنە ئۈچ پارچە يېزىق يېزىلغان ئۆسۈملۈك قوۋزىقى تېپىلغان.

① شىيې بىن: «شىنجاڭغا ساياھەت»، شىنجاڭ خەلق نەشرىياتى، 1990 - يىلى خەنزۇچە نەشرىگە قاراڭ.

7 - نومۇرلۇق ئۆيىنىڭ ئۇزۇنلۇقى 450cm، كەڭلىكى 340cm، تېپىلمىلار ئىچىدە تۈبۈتچە يېزىلغان تارىشا، ياغاچ پارچىسى ۋە قەغەز پارچىسى 106 دانە. ئۇندىن باشقا يەنە بېلىق قاسرىقىدىن ياسالغان قىزىل شاپتۇل سۈرىتى نەقىشلەنگەن ساۋۇت، تۆمۈر بۇيۇم پارچىسى، يىپەك قاتارلىقلار تېپىلغان.

8 - نومۇرلۇق ئۆيىنىڭ ئۇزۇنلۇقى 235cm، كەڭلىكى 110cm بولۇپ 31 دانە يادىكارلىق تېپىلغان، بۇنىڭ ئىچىدە تۈبۈتچە تارىشا پۈتۈك ۋە قەغەز پارچىسى 13 دانە، ئۆيىنىڭ بىر بۆلۈكىدا بىر ئورەك بولۇپ ئۇنىڭ ئىچىدىن بۇغداي، گۈرۈچ قاتارلىقلار تېپىلغان.

9 - نومۇرلۇق ئۆيىنىڭ ئۇزۇنلۇقى 340cm، كەڭلىكى 270cm بولۇپ 31 دانە يادىكارلىق تېپىلغان، بۇنىڭ ئىچىدە تۈبۈتچە تارىشا پۈتۈك ۋە قەغەز پارچىسىدىن 19 دانە ۋە ياغاچ ئاياغ تېپىلغان. بىر پارچە مۇكەممەل ساقلانغان قەغەز تېپىلغان، ئۇزۇنلۇقى 27cm، كەڭلىكى 21cm، يېزىق ناھايىتى ئېنىق ۋە رەتلىك يېزىلغان، تۆت بارماق بېسىلغان قىزىل ئىز ناھايىتى ئوچۇق. مۇشۇ ئۆيلەردىن تېپىلغان، يۇقىرىدا ئېيتقان يېزىق تۈبۈتلەر ئىشغالىيىتى دەۋرىنىڭ مەھسۇلى يەنى تۈبۈت يېزىقىدىكى پۈتۈكلەردىن ئىبارەت. بۇ ۋەسىقىلەردىن سىتەيىن ۋە باشقا چەت ئەل ئارخېئولوگلارنىڭ تاپقانلىرىنى ئەنگلىيەلىك ئالىم تومسۇن يېشىپ تەرجىمە قىلغان ھەم تەتقىق قىلغان. ئېلىمىز ئارخېئولوگلىرى بايقىغانلىرىنى ۋاڭ ياۋ قاتارلىقلار تەتقىق قىلىپ «تۈبۈتچە يازمىلاردىن ئومۇمىي بايان» ناملىق كىتابىدا ئېلان قىلغان.

2012 - يىلى يازدا شىنجاڭ ئارخېئولوگىيە تەتقىقات ئەترىتى مۇران خارابىلىقىنى بىر قېتىم 2000 كىۋادرات مېتىر دائىرىنى تازىلاپ تەكشۈردى، تەكشۈرگەن نۇقتىلار قەلئەنىڭ شەرقى ۋە غەربىدىكى تۆت بۇددا قۇرۇلۇشىنى ئۆز ئىچىگە ئالدى. بۇ قېتىمقى تەكشۈرۈشتە ياغاچ، ساپال، سۆڭەك، تۆمۈر، تاش، توقۇلما ۋە تام رەسىمى قاتارلىق بۇيۇملاردىن 260 پارچىدىن ئارتۇق تېپىلغان. بۇ قېتىمقى تەكشۈرۈش ئېلىمىزدىكى مۇھىم ئارخېئولوگىيەلىك بايقاش ھېسابلىنىدۇ.

ئۈچ بۇددا مۇنارى خارابىسى بۇ بۇددا خارابىسى ئۈستىدە كۆپ قېتىم ئارخېئولوگىيەلىك تەكشۈرۈش ئېلىپ بېرىلغان. مۇراندىكى تارىخىي ئىزلارنى 1906 - يىلى 12 - ئايدىن 1907 - يىلى 1 - ئايغىچە سىتەيىن، 1958 - يىلى خۇاڭ ۋېنى، 1978 - ~ 1979 - يىللىرى خۇاڭ شياۋجياڭ ۋە جاك پىڭلار، 1989 - يىلى تەكلىماكان قۇملۇقىنى ئۈنۈپرسال تەكشۈرۈش ئەترىتى ئارخېئولوگىيە گۇرۇپپىسى قېزىپ تەكشۈرگەن. 2012 - يىلى 8 - ئايدا مۇران كونا شەھىرى خارابىسى يەنە بىر نۆۋەت تەكشۈرۈلدى. بۇ خارابىلەر 36 - تۈەن ئىشتابىنىڭ 2 ~ 3 كىلومېتىر شەرقىدە، ئۈيەردە بىر بۇددا مۇنارى بار، مۇشۇ مۇنارنىڭ غەربىي جەنۇبىدا شەرقتىن غەربكە 5.11 مېتىر، جەنۇبتىن شىمالغا سەككىز مېتىر كېلىدىغان بىر ئېغىز ئۆي بار، بۇ ئۆيىنىڭ تېمىنىڭ قالدۇق ئېگىزلىكى 6.3 مېتىر، تامنىڭ قېلىنلىقى 2.1 مېتىر بولۇپ

چاسا شەكىلدە. ئۆينىڭ شەرقىي تېمى ساقلىنىپ قالمىغان، ئىچكى قۇرۇلمىسىنى پەرقلەندۈرگىلى بولمايدۇ. يەر شەكلىدىن قارىغاندا جەنۇبى ئېگىز، شىمالى پەس، پەرقى 0.5 ~ 1.5 مېتىر ئەتراپىدا. ئۆينىڭ شەرقىي تەرىپىدە كىچىك بىر ھۇجرا بولۇپ جەنۇب ۋە شەرقىي تېمىغا ئەسلىدىكى ئۆينىڭ تېمى ئىشلىتىلگەن. ھۇجرىنىڭ شەرقتىن غەربكە ئۇزۇنلۇقى 2.2 مېتىر، جەنۇبتىن شىمالغا 5.2 مېتىر، غەربىي شىمالى بۇرجەكتىن كەڭلىكى يېرىم مېتىرلىق ئىشىك ئېچىلغان، تامنىڭ قېلىنلىقى 0.7 مېتىر. مۇشۇ ئۆينىڭ شەرقى ۋە شەرقىي شىمالدا 100 مېتىر كېلىدىغان جايدا ئۈچ بۇددا مۇنارى بار، ئۆينىڭ 30 مېتىر شەرقىدىكى بۇددا مۇنارىنىڭ تېگى كىۋادرات شەكلىدە بولۇپ تەرەپ ئۇزۇنلۇقى 10 مېتىر، ئېگىزلىكى تەخمىنەن 3.4 مېتىر. مۇنارىنىڭ ئۈستى يۇمىلاق، ئايلىنىمىسى 7.7 مېتىر، ئېگىزلىكى 5.3 مېتىر. مۇنارىنىڭ جەنۇبى تەرىپىدە ئۇزۇنلۇقى ئىككى مېتىر، كەڭلىكى 0.8 مېتىر كېلىدىغان كاتاك ئىشىكلىك رولىنى ئوينىغان بولسا كېرەك. مۇنارىنىڭ ئۇلىدا دىيامېتىرى مۇنارىنىڭ ئۇلىدىن چوڭراق بولغان ئۇل بار، ئېگىزلىكى 10 سانتىمېتىر، ئۇنىڭ ئۈستىگە يۇلغۇن چىۋىقلىرى ياتقۇزۇلغان. مۇنار 80 سانتىمېتىر ئېگىزلىككە كېسەك بىلەن قوپۇرۇلغان، ئۇنىڭ ئۈستىگە بەش سانتىمېتىر قېلىنلىقتا يۇلغۇن بېسىلغان، پۈتۈنلەي كېسەكتىن قوپۇرۇلۇپ سىرتى سامانلىق لاي بىلەن سۇۋالغان. يۇقىرىقى بۇددا مۇنارىنىڭ 50 مېتىر شىمالدا يەرگىلا قوپۇرۇلغان يۇمىلاق بىر بۇددا مۇنارى بار، بۇ مۇنار تېگىنىڭ ئايلىنىمىسى 36.5 مېتىر، ئېگىزلىكى سەككىز مېتىر، مۇنارىنىڭ شىمالىدا تۆت چاسا ئىككى باسقۇچلۇق پەلەمپەي بار ئىشىك بولۇپ ئۇزۇنلۇقى 1.5 مېتىر، كەڭلىكى 0.8 مېتىر، ئىشىك ياخشى ساقلانغان. مۇنارىنىڭ ئىچىدە، ئىشىكنىڭ بەش مېتىر ئۇدۇلىدا ئېگىزلىكى بىر مېتىر، كەڭلىكى 2.1 ~ 5 مېتىر كېلىدىغان بىر بۇت تەكچىسى بار، ئۇنىڭ ئۈستى قىسمىدا ئوتتا كۆيگەن، ئىسلانغان ئىز كۆرۈنۈپ تۇرىدۇ. مۇشۇ مۇنارىنىڭ 50 مېتىر غەربىي شىمالدا كېسەكتىن قوپۇرۇلغان مۇناردىن يەنە بىرى بولۇپ شەكىل جەھەتتىن ئالدىنقىسىغا ئوخشىشىدۇ، ئايلىنىمىسى 38 مېتىر، ئېگىزلىكى 5.9 مېتىر، مۇنارىنىڭ ئىچى قۇرۇق ۋە بۇت تەكچىسى يوق، بۇ مۇناردىنمۇ ئاز مىقداردا ساپال بۇيۇملار تېپىلغان. ئارخېئولوگلار تېپىلغان ئاسار - ئەتىقىلەر ئاساسىدا يىل دەۋرىنى مىلادىيە 7 - ئەسىردىن 10 - ئەسىرگىچە دەپ ھۆكۈم قىلغان. مۇنار بۇددا خارابىلىرى شەرقىي مېرىدىيان "88°57'54" قا، شىمالىي پاراللېل "39°13'39" قا جايلاشقان، دېڭىز يۈزىدىن ئېگىزلىكى 939.1 مېتىر.

1957 - يىلى خۇاڭ ۋېنى مۇنار شەھەر خارابىسىدىن ئۈچ بۇلۇڭ شەكلىدىكى ئىككى پارچە يىپەك تاپقان، بىر پارچىسىدا بىر قۇردىن نامەلۇم يېزىق بار، چوڭلۇقى 13.7×15.7 سانتىمېتىر كېلىدۇ. يېزىق يوق يەنە بىر پارچىسى 11×7.10 سانتىمېتىر چوڭلۇقتا. سىتەين 1907 - يىلى قارۇشتىچە خەت پۈتۈلگەن بايراقىدىن بىرنى تاپقان، چوڭلۇقى $22 \times 6 \sim 8$ دىيۇم. بۇ شەھەر خارابىسىدىن 12×1 سانتىمېتىر كېلىدىغان چاچ

قىسىدىغان مىس چاچ قاماقتىن بىرى، 32 چىشى بار ياغاچ تارغاقتىن بىرى تېپىلغان (بۇ خىل تارغاق قۇم دەريا قەبرىستانلىقى، كىروران شەھىرى ۋە لوپ كۆلى بويىدىنمۇ تېپىلغان). بۇ خارابىدىن يەنە يۇڭ يىپتىن توقۇلغان، ئۇزۇنلۇقى 25 سانتىمېتىر، تاپىنىنىڭ كەڭلىكى توققۇز سانتىمېتىر، ئاياغ ئېغىزىنىڭ ئۇزۇنلۇقى 12 سانتىمېتىرلىق ئاياغدىن بىرى ۋە يېزىق بار ساپال پارچىسى تېپىلغان.

سەككىز بۇددا مۇنارى خارابىسى بۇددا خارابىلىرى ئۈچ مۇنار خارابىسىدىن باشقىلىرى ئاساسەن ۋەيران بولۇپ كەتكەن، ئادەتتە ئېگىزلىكى 3 ~ 6 مېتىر، ئۇلىنىڭ كەڭلىكى 4 ~ 10 مېتىر كېلىدۇ، توپا ۋە كېسەكتىن قوپۇرۇلغان، بەزىلىرىنىڭ ئۈستى يۇمىلاق ھەم قۇرۇق، مۇنارنىڭ ئۈچى بۇزۇلۇپ كەتكەن. بەزى مۇنارنىڭ تېگى بۇرۇنلا مەدەنىيەت يادىكارلىقلىرىنى ئىزدەنگۈچىلەر تەرىپىدىن كۆلۈنۈپ كەتكەن.

مۇران بۇددا خارابىلىكىدىن تېپىلغان يادىكارلىقلار 1989 - يىلىدىكى ئارخېئولوگىيەلىك تەكشۈرۈش داۋامىدا تۈبۈت قەلئەسىنىڭ شەرقى ۋە شەرقىي شىمالىدىكى بۇتخانىنىڭ يەر ئۈستىدىن ساپال، تۆمۈر، مېتال (تاۋلىغاندىكى) چىقىرىندى، يارغۇنچاق تېشى، مىس بېزەك قاتارلىق بۇيۇملار تېپىلغان. بۇ يەردە يەنە ئۆي، تۇر، كۈل ئوربىسى، ئوچاق قاتارلىقلار بايقالغان. بۇ بۇتخانىلار يېقىن ئەتراپتىكى ئولتۇراق نۇقتىلىرى بىلەن مۇناسىۋەتلىك، تېپىلمىلار ساپال ھەمدە تۆمۈر بۇيۇملارنى ئاساس قىلىدۇ، يەنە ئاز مىقداردا مىس بۇيۇملارمۇ بار. ساپال بۇيۇملار قۇم ئارىلاش پىشۇرۇلغان قىزىل ۋە كۈل رەڭ ساپاللاردۇر، ئاساسلىقى كوزا قاتارلىق بۇيۇملاردىن ئىبارەت. داتلىشىپ چىرىغان تۆمۈر بۇيۇمدىن بەش دانە تېپىلغان، بۇلار بىر ئورغاق، بىر تۆمۈر كالتەك، نامەلۇم بىر تۆمۈر بۇيۇم، تۆمۈر ساۋۇت پارچىسى، مىس بېزەك پارچىسىدىن ئىبارەت.

كونا مۇران دەرياسى بويىدىكى خارابە 1989 - يىلىدىكى ئارخېئولوگىيەلىك تەكشۈرۈشتە بايقالغان. تۈبۈت قەلئەسىنىڭ شەرقىدە 5° جەنۇبىغىراق توغرا كېلىدۇ، ئارىلىقى ئىككى كىلومېتىر، مۇران دەرياسىنىڭ كونا ئېقىنىنىڭ بويىغا جايلاشقان، بۇ دائىرىنى پۈتۈنلەي قۇم بېسىپ كەتكەن. بۇ جايدىنمۇ كۆپ مىقداردا يادىكارلىق تېپىلغان بولۇپ ساپال بۇيۇملار، تۆمۈر بۇيۇملار (ئوق بېشى، ساۋۇت...)، تاۋلاش چىقىرىندىسى، مىس بۇيۇم پارچىسى، يارماق، يارغۇنچاق تېشى، قاشتېشى بۇيۇم قاتارلىقلاردىن ئىبارەت. يۇقىرىقى يادىكارلىقلارنىڭ بايقالغان دائىرىسى شەرقتىن غەربكە 500 مېتىر، جەنۇبتىن شىمالغا 200 مېتىر. بۇ خارابىلىقتا دىيامېتىرى 53 ~ 58 سانتىمېتىر، چوڭقۇرلۇقى 40 سانتىمېتىرلىق ئورەك تېپىلغان، ئورەكنىڭ كۆيگەن تېمى قىزىل قەۋەتكە ئايلانغان. ئورەكنىڭ يۇمىلاق ئورەك تېپىلغان، ئورەكنىڭ كۆيگەن تېمى قىزىل قەۋەتكە ئايلانغان. ئورەكنىڭ ئىچىگە پاكىز قۇم تولدۇرۇلغان بولۇپ كۈل ۋە ياغاچ كۆمۈرى قالدۇقى بار، بەلكىم بىر ئوچاق ياكى كىچىك تىپتىكى تاۋلاش ئورنى بولۇشى مۇمكىن.

بۇ خارابىلىكتىن تېپىلغان بۇيۇملار ساپال، تۆمۈر، مىس، تاش ۋە يارماقلاردۇر، ساپال بۇيۇملار ئاساسىي ئورۇندا تۇرىدۇ. ساپال بۇيۇمدىن 26 دانە تېپىلغان، بۇلار كوزا، چارا، يىپ

ئېگىرىدىغان چاق (بىر دانە)، تۆشۈك تېشىلىگەن ساپال پارچىسى (ئىككى دانە)، شەكىل چىقىرىلغان ساپال پارچىلىرى، ئەمما كوزا (16 دانە) ئاساسى ئورۇننى ئىگىلەيدۇ. تۆت دانە تاش بۇيۇمنىڭ ئىككىسى سىلىقلاش تېشى، ئىككىسى تاش ئۈشكە. تۆمۈر بۇيۇم ئىككى دانە (ئوق بېشى ۋە بېلىق قاسرىقىسىمان ساۋۇت پارچىسى بىر دانىدىن)، بۇزۇلۇپ كەتكىنى ئۈچۈن نېمە ئىكەنلىكىنى بىلىش مۇمكىن بولمىغان مىس بۇيۇم بىر دانە. بۇ خارابە مىلادىيەنىڭ بېشىغا يەنى كىروران - چەرچەن بەگلىكى دەۋرىگە مەنسۇپ.

سۇ ئىنشائاتى قۇرۇلۇشى سىستېمىسى تۈبۈت قەلئەسىنىڭ جەنۇبىدا بىر غول ئۆستەڭ بولۇپ يەتتە تارماق ئۆستەڭ ۋە باشقا ئېرىقلاردىن تەركىب تاپقان. سۇغىرىش كۆلىمى شەرقتىن غەربكە ئالتە كىلومېتىر، جەنۇبتىن شىمالغا بەش كىلومېتىر دائىرىگە سوزۇلغان. غول ئۆستەڭ سەككىز كىلومېتىر ئۇزۇنلۇقتا، ئېگىز ۋە چوڭ، تۈز، ئىككى قېشى بىلەن قوشۇپ ھېسابلىغاندا كەڭلىكى 10 ~ 20 مېتىر كېلىدۇ. ئۆستەڭ ئېغىزى كونا مۇران دەرياسىنىڭ قۇرۇق ئېقىنىدىن باشلانغان، ئاياغ تەرىپى تارماق ئۆستەڭلەرگە تۇتاشقان، بۇ تارماق ئۆستەڭلەرنىڭ كەڭلىكى 3 ~ 5 مېتىر، قاش ئېگىزلىكى 2 ~ 4 مېتىر، تارماق ئۆستەڭلەرنى غەربتىن شەرققە قاراپ سانغاندا، ھەربىرىنىڭ ئۇزۇنلۇقى ئايرىم - ئايرىم ھالدا 3، 4، 4.5، 4.5، 5، 5، 4.5 كىلومېتىر كېلىدۇ. ئەڭ غەربىدىكى بىر تارماقتىن باشقا ئالتە تارماق غول ئۆستەڭنىڭ ئايغىدىن ئېرىق ئېلىپ سۇ باشلانغان. بۇ ئۆستەڭلەر مۇران بوستانلىقىنىڭ قەدىمدە قوللانغان سۇغىرىش سىستېمىسىدىن ئىبارەت، يىل دەۋرى جەھەتتىن مىلادىيەنىڭ بېشىدىن 11 - ئەسىرلەرگىچە بولۇشى مۇمكىن. يۇقىرىقىلار مۇران بوستانلىقىنىڭ قەدىمكى دەۋرىدىكى كۆلىمىنىڭ 10 كىۋادرات كىلومېتىردىن خېلىلا ئېشىپ كەتكەنلىكىنى چۈشەندۈرۈپ بېرىدۇ، مانا بۇلاردىن «ئەينى تارىخى دەۋردە ئىشلەپچىقىرىش كۆلىمىنىڭ چوڭ كۆلەم ھاسىل قىلغانلىقىنى، ئاشلىقنى پىششىقلاپ ئىشلىگەنلىكىنى كۆرۈۋالالايمىز. ئىسپاتلاشلارغا قارىغاندا، مۇرەننىڭ سۇغىرىش رايونىنىڭ كۆلىمى 45 مىڭ موغا، تېرىلغۇ كۆلىمى 17 مىڭ موغا يەتكەن»^①، دېگەن ھۆكۈمنىڭ ناھايىتى توغرا بولغانلىقىنى كۆرەلەيمىز.

تۈبۈت قەبرىستانلىقى تۈبۈت قەلئەسىنىڭ 800 مېتىر جەنۇبىغا جايلاشقان. قەبرىلەرنىڭ ئۇزۇنلۇقى 1.6 ~ 3.1 مېتىر، كەڭلىكى 0.3 ~ 0.4 مېتىر، چوڭقۇرلۇقى 0.7 ~ 0.9 مېتىر، كىرىش ئېغىزى كولىنىپ، ئاندىن ئۇنىڭ يېنىغا ئۇزۇنلۇقى 1.1 ~ 1.25 مېتىر، كەڭلىكى 0.4 ~ 0.6 مېتىر، چوڭقۇرلۇقى 0.8 مېتىر كېلىدىغان يۇمىلاق لەھەت كولىنىپ مېيىت يەرلىككە قۇيۇلغان.

بۇتخانا خارابىلىرى ۋە ئەتراپىدىن تېپىلغان يادىكارلىقلارنى 1989 - يىلى تەكلىماكاننى ئۈنۈپرسال تەكشۈرۈش ئەترىتى ئارخېئولوگىيە گۇرۇپپىسى تەكشۈرگەندە

① باينىغولىن موڭغۇل ئاپتونوم ئوبلاستى تەزكىرە كومىتېتى: «باينىغولىن موڭغۇل ئاپتونوم ئوبلاستى تەزكىرە - رىسى»، زامانىمىزدىكى جۇڭگو نەشرىياتى، 1994 - يىلى خەنزۇچە نەشرى، 811 - بەت.

قېزىپ چىقارغان. بۇتخانا ئۆيىدىن توققۇز دانە، ئەتراپىدىن تۆت دانە بۇيۇم تېپىلغان (نومۇرى 14 ~ 89RMM11). تېپىلغان بۇيۇملارنىڭ توققۇز دانىسى ساپال، ئاساسەن قىزىل، كۈل رەڭ، توپا رەڭ، كۆكۈچ سېرىق رەڭدىكى كوزا پارچىلىرىدۇر. بۇ ساپال بۇيۇملاردىن بەزىلىرىگە گېئومېتىرىيەلىك شەكىللەر چىقىرىلغان. تۆمۈر بۇيۇملاردىن لېگەن (بىر دانە)، تەلەڭگە قاتارلىق تۆت نەرسە تېپىلغان، بۇلار چىرىپ بۇزۇلغان. مۇزان خارابىلىرىدىن ساپال، تۆمۈر، تۈگمەن تېشى، مىس زىننەت بۇيۇمى، مېتال ئېشىندىسى قاتارلىق بىر تۈركۈم يادىكارلىقلار تېپىلغان.

1906 - يىلى 12 - ئايدا سىتەيىن مۇشۇ شەھەر خارابىسىنى تەكشۈرگەن ھەمدە «غەربىي يۇرت ئارخېئولوگىيەسىدىن سۈرەتلىك خاتىرە» ناملىق كىتابىدا مۇناسىۋەتلىك قېزىش ئەھۋالىدىن مەلۇمات بەرگەن. 1928 - يىلى 9 - ئايدا شىۋېتسىيە ئارخېئولوگىيە بېرگمان مۇزان خارابىلىرىدا تەكشۈرۈش ئېلىپ بارغان، كۈنچىققانبەگنىڭ ئوغلى توختى ئاخۇن بېرگمانغا ياردەم قىلغان. ئۇ، بېرگمانغا بىر دانە ئەينەك مارجان ۋە تۈبۈتچە خەت پۈتۈلگەن تارىشا پۈتۈكتىن بىرقانچىنى بەرگەن. بېرگمان سىتەيىننىڭ بۇ يەرنى قېزىپ بولغانلىقىنى بىلىپ، قېزىش نىيىتىدىن يالتىيىۋاتقاندا، توختى ئاخۇن بېرگماننى مۇزان قەلئەسىنىڭ 2.5 كىلومېتىر شەرقىي شىمالىدىكى قەبرە بار جايغا باشلاپ بارغان. بۇ قەبرە ئېگىز يۇلغۇنلۇق دۆڭنىڭ ئەتراپىدا بولۇپ، قەدىمكى تۇرغا يېقىن كېلىدۇ. ئۇلار بۇ يەردىكى تۆت قەبرىنى قېزىپ كۆرگەن. 1 - قەبرە يەر يۈزىدىن 0.7 مېتىر تۆۋەندە، تېرەك ياغىچىنى ئويۇپ ياسالغان جەسەت ساندۇقىغا دەپنە قىلىنغان، پالتا بىلەن قالايمىقان چانالغان ئىزلار ساقلانغان. مېيىت ياخشى ساقلانغان، سول قولىنىڭ تۆۋىدە بەنزەكسىز بىرونزا جامدىن بىرى قويۇلغان، جەسەت ساندۇقىنىڭ ئۈستىگە قوڭۇر رەڭلىك ناھايىتى توم چاچ ۋە ياغاچ تارغاق قويۇلغان. 2 - قەبرىدىكى جەسەت خېلى ياخشى ساقلانغان بولۇپ جەسەت ساندۇقى يوق، بىر تال ياغاچ ۋە قىيپاش قويۇلغان تاختاي بار، جەسەتنىڭ باش، كۆكسى ۋە بىلىكى ئەتراپىدا قىزىل، يېشىل، سېرىق يىپەك رەختنىڭ پارچىلىرى چېچىلىپ تۇرغان ھالەتتە بولۇپ، بېرگمان بۇ قەبرىنىڭ بۇرۇنلا بىراۋ تەرىپىدىن قېزىلغانلىقىنى مۇئەييەنلەشتۈرگەن. 3 - قەبرىدىكى مېيىت دەرەخ كاۋىكىنىڭ ئىچىگە قويۇلغان، جەسەت بۇرۇنلا باشقىلار تەرىپىدىن مىدىرلىتىلغان. 4 - قەبرە 1 - قەبرە بىلەن ئوخشىشىدۇ، بۇ قەبرىمۇ بۇرۇنلا ئوغرىلانغان. ئارخېئولوگ بېرگمان بۇ قەبرىلەرنى كىروران ئېلى دەۋرىدىكى ئاھالىلەرگە مەنسۇپ بولۇشى مۇمكىن، دەپ قارىغان.

3. ۋاششەھىرى دەرياسى بويىدىكى تارىخىي ئىزلار

ۋاششەھىرى كونا شەھەر خارابىسى ۋاششەھىرى دەرياسى كونا ئېقىنىنىڭ ئىككى كىلومېتىردەك غەربىدىكى قاقاسلىققا جايلاشقان، ھازىرقى ۋاششەھىرى بوستانلىقىنىڭ

ئالتە كىلومېتىر غەربىي شىمالدا، جۈملىدىن ۋاششەھىرى يېزىسى^① كونا شەھەر مەھەللىسىنىڭ غەربىگە جايلاشقان. يەر ئۈستىدە مەدەنىيەت ئىزنالىرى، ساپال بۇيۇملار بار، بىر يەردە بۇغداي سامىنىمۇ دۆۋىلەپ قويۇلغان. شىنجاڭ ئۇيغۇر ئاپتونوم رايونلۇق مۇزېيىنىڭ خادىملىرى 1978 - يىلى بىرقانچە جايدىكى كۆجۈم ئۆيلەرنى، تاۋلاش ئوچىقى، زەرەتكالىق قاتارلىقلارنى تاپقان ۋە بەزى ئۆيلەرنى قېزىپ تەكشۈرگەن. تۈگمەن تېشى، ئەينەك بۇيۇملار، ساپال پارچىسى، يارماق، ئىشلەپچىقىرىش ۋە تۇرمۇش لازىمەتلىكلىرى تېپىلغان. تېپىنىدىلارنى كاربون 14 ئانالىزى بىلەن تەكشۈرگەندە يىل دەۋرى بۇندىن 1120 -، 1035 - يىللار ئىلگىرىكى نەرسىلەر بولۇپ چىققان. شەھەر خارابىسى شەرقىي مېرىدىيان 19°17'18"-87°17'18"قا، شىمالىي پاراللېل 15°40'38"قا جايلاشقان، دېڭىز يۈزىدىن ئېگىزلىكى 1000 مېتىر. خارابىلىكنىڭ شۇ ۋاقىتتىكى كۆلىمى شەرقتىن غەربكە بىر كىلومېتىر، جەنۇبتىن شىمالغا ئىككى كىلومېتىر ئىدى، شەھەر سېپىلى بايقالمىغان. بۇ شەھەر خارابىسىدا 30 نەچچە ئورۇندا كۆجۈم ئۆيلەر، ئىككى جايدا زاراتكالىق، بىر جايدا تۆمۈر تاۋلاش خارابىسى، ئۈچ جايدا خۇمدان بايقالغان. 1917 - يىلى بۇ يەرگە كەلگەن شىيې بىن «شىنجاڭغا ساياھەت» ناملىق كىتابىدا، چاقىلىقتىن 200 يول غەربكە يۈرسە ۋاششەھىرى (凹石峡) گە بارىدىغانلىقى، بۇ يەردە ئايلانمىسى ئۈچ يول (1.5 كىلومېتىر) كېلىدىغان كونا شەھەر بارلىقىنى يازغان.

ئارخېئولوگ بېرگمان 1928 - يىلى ۋاششەھىرى كونا شەھىرىدە بىر كۈن تۇرۇپ قېزىش ۋە تەكشۈرۈش ئېلىپ بارغان. ئۇنىڭ خاتىرىلىشىچە، شۇ ۋاقىتلاردا بەزى جايلاردا خش قۇرۇلمىلىق خارابە ئىزلىرىنى بايقىغان. سىتەيىن بۇ جايدىن تاڭ سۇلالىسىنىڭ كەييۈەن يارمىقىدىن ئۈچ دانە (618 - ~ 627 - يىللار)، سۇڭ سۇلالىسىنىڭ يارمىقىدىن بەشنى (1107 - ~ 1023 - يىللار)، مىڭ سۇلالىسىگە مەنسۇپ يارماقتىن بىر دانە (1378 - ~ 1388 - يىللار) تېپىلغانلىقىنى تىلغا ئالغان. سىتەيىننىڭ يېزىشىچە، سېۋن ھېدىن 1898 - يىلى بۇ شەھەر خارابىسىدىن بىر دانە قۇلاقلىق مىس سۇداننى تاپقان، بۇ مىس سۇداننىڭ ئېگىزلىكى 14 سانتىمېتىر، ئەڭ چوڭ يېرىنىڭ دىيامېتىرى 7.10 سانتىمېتىر بولۇپ ھازىر شىۋېتسىيەنىڭ ستوكھولم ئىرق مۇزېيىدا ساقلىنىۋاتىدۇ. بۇ مىس سۇداننىڭ شەكلى شارىمان، ناھايىتى چىرايلىق، بويۇن قىسمىنىڭ ئوتتۇرىسىدا بىر قۇر كۆپۈنگۈ بېزەك نۇسخىسى بار. قۇلقى ئېغىزىنىڭ گىرۋىكىدىن تارتىپ قاچىنىڭ ئەڭ توم يېرىگىچە تۇتىشىپ تۇرىدۇ، قۇلاق ئۈستىدە بىرقانچە قۇر ئانچە ئېنىق بولمىغان ۷ شەكىللىك ئويما بېزەك بار، يوللىرى قىسقا ھەم توم، كەسمە يۈزى سەككىز تەرەپلىك، ئېغىز گىرۋىكى ئۇپرىغان. بېرگمان بۇ سۇداننى

① ۋاششەھىرى ئەسلىدە يېزا ئىدى، 2012 - يىلى 10 - ئاينىڭ 30 - كۈنى بازار قىلىپ تەسىس قىلىندى.

مىلادىيە 600 - ~ 1000 - يىللار ئارىلىقىدا ياسالغان بولۇشى مۇمكىن، دەپ قارىغان^①.

1928 - يىلى بېرگمان بىر تۈركۈم يادىكارلىقلارنى تاپقان، بۇلارنىڭ ئىچىدە ئاسما بېزەك، ئەينەك، مارجان، ھېقىق ئاسما بېزەك، قۇلۇل ھالقا، كۆك چىنە، سىرلىق ساپال ۋە باشقا بىر قىسىم زىننەت بېزەكلىرى بار، يەنە قوش چىشلىق تارغاق (بۇ بەلكىم ئىككى تەرىپىدە چىشى بارلىقىنى كۆرسەتسە كېرەك، سىنتەيىن بىرنى، بېرگمان ئۇچىنى تاپقان، ئىككى يېنى پېتىنغۇ) قاتارلىقلارمۇ بار. بېرگمان بۇ شەھەر خارابىسىدىن تۈبۈتلەر ئىشغالىيىتى دەۋرىدىمۇ گۈللىنىپ تۇرغانلىقىنى كۆرسىتىپ بېرەلەيدىغان تۈبۈتچە خەت بار ساپال پارچىلىرىنى ئۇچراتقان. بېرگمان بۇ يەردىن يەنە ئاق ساپال پارچىسىنى بايقىغان، ئۇنىڭدا چىمدىپ چىقىرىلغان كۆپۈنگۈ قىر بار. بۇ يەردىن خېلى كۆپ ساندا ساپال بۇيۇملار جۈملىدىن قاچىلارنىڭ پارچىسى تېپىلغان، كۆپىنچە قاچىلارغا ھەر خىل ئاماللار بىلەن بېزەك گۈللەر چىقىرىلغان. بۇ يەردىن «كۆپ مىقداردا ساپال ئۇرچۇقلار تېپىلغان، بۇلار يىپ ئېگىرىشنىڭ بۇ جايدىكى ئائىلىۋى پائالىيەتنىڭ مۇھىم تەركىبىي قىسمى ئىكەنلىكىنى نامايان قىلىدۇ»، «بۇ يەردە بايقالغان مېتال تاۋلاشتىن قالغان تاشلاندۇق بۇيۇملار ئەينى زاماندا بۇ يەردە مەدەن (مېتال) تاۋلاش ئىشلىرىنىڭ بارلىقىنى دەلىللەيدۇ»^②.

بېرگمان «شىنجاڭ ئارخېئولوگىيەسى» ناملىق كىتابىدا، تېپىلغان يادىكارلىقلارنىڭ تىزىمىنى نومۇرى بىلەن قوشۇپ ئېلان قىلغان. (چۈشەنچىمىزنىڭ تېخىمۇ چوڭقۇرلىشىشىنى كۆزدە تۇتۇپ، بىر قىسىم يادىكارلىقلارنىڭ نومۇرىنى ئالماي كىرگۈزدۈم، تېخىمۇ تەپسىلىي بىلگۈسى بارلار شۇ كىتابنىڭ ئۇيغۇرچە ياكى خەنزۇچە نەشرىگە مۇراجىئەت قىلىشىنى ئۈمىد قىلىمەن.) بۇ خارابىنى تەكشۈرگەن ۋاقتى: 1928 - يىلى 8 - ئاينىڭ 23 - كۈنى.

جۇڭگو پۇلى: خۇڭزۇ نومپۇرى (1378 - ~ 1388 - يىللاردا تارقىتىلغان)، 995 ~ 998 - يىللاردا تارقىتىلغان جىداۋيۈەن يارمىقى تېپىلغان (جۇڭگو پۇلى بولۇپ ئۈستىدە خەت بار، يۇقىرىقى پۇللاردىن باشقا ئىچكىرىدىكى سۇلالىلەرنىڭ پۇللىرىدىن بەش دانە تېپىلغان).

ئېللىپس شەكىللىك كىچىك بىرونزا كەمەر ئىلمىكى؛ بىر بېشىدا تۆشۈكى بار كىچىك بىر بىرونزا (تۈچ) جىسىمنىڭ پارچىسى، دىيامېتىرى 22 مىللىمېتىر كېلىدىغان قىيپاش بىرونزا ھالقا، بەش دانە بىرونزا مېتال پارچىسى؛ يەتتە تال بىرونزا سىم، شارچە ياكى مارجاننىڭ پارچىسى؛ مېتال تاۋلاشتىن قالغان قالدۇق نەرسىلەر؛ 15 × 18

① فولك بېرگمان (ياسىن ئەيسا تەرجىمىسى): «شىنجاڭ ئارخېئولوگىيەسى»، شىنجاڭ خەلق نەشرىياتى، 2000 - يىلى

ئۇيغۇرچە نەشرى، 500 - بەت.

② فولك بېرگمان: «شىنجاڭ ئارخېئولوگىيەسى»، شىنجاڭ خەلق نەشرىياتى، 1997 - يىلى خەنزۇچە نەشرى،

مىللىمېتىر چوڭلۇقتىكى تۆت چاسا قوغۇشۇن ئاسما بېزەك؛ تۆمۈر پىچاقنىڭ سۇنۇقى، سۇس كۆكۈچ، يېشىل ۋە قېنىق ئىككى خىل رەڭلىك قوغۇشۇندىن ياسالغان قۇشقاچ؛ دىيامېتىرى توققۇز مىللىمېتىر كېلىدىغان شارسىمان ئاق مارجان ئەينەك؛ دىيامېتىرى 2 ~ 7 مىللىمېتىر كېلىدىغان تۆت دانە كۆك رەڭلىك ئۇششاق ئەينەك مارجان؛ دىيامېتىرى بەش مىللىمېتىر كېلىدىغان قارا رەڭگە مايىل ئۇششاق ئەينەك مارجان؛ ھەسەل رەڭگىدىكى سۇنۇق ئەينەك مارجان، يالقۇن شەكلى چىقىرىلغان شارسىمان ئاق تاش مارجان (قاشتېشى)؛ ئۇزۇنلۇقى 12 سانتىمېتىر كېلىدىغان يۇمىلاق تۇۋرۇكىسىمان ئاق تاش مارجان، بىر دانە كىچىك ئەينەك شارچە ۋە كۆكۈچ ئەينەك مارجاننىڭ پارچىسى؛ قېلىن قۇلۇلدىن ياسالغان ياپىلاق ھالقا؛ قۇلۇلنىڭ ئۈچ پارچە سۇنۇقى؛ ئۇزۇنلۇقى 118 مىللىمېتىر، دىيامېتىرى سەككىز مىللىمېتىر كېلىدىغان ئىككى ئۇچى ئۇچلۇق، ئوتتۇرىسىدا قاپارما شەكىللىك بېزەك بار قوزۇق؛ سىرلانغان چىنىدىن ئىككى پارچە؛ زەيتۇن (يېشىل) رەڭلىك فارقۇر پارچىسى؛ ئاچ يېشىل، زەڭگەر فارقۇر جامنىڭ سۇنۇقى؛ ئاقۇچ زەڭگەر فارقۇر جامنىڭ تەكتى، كۆكۈچ ماش رەڭدە سىرلانغان فارقۇر (سىر بېرىشتىن بۇرۇن، فارقۇرنىڭ ئاق لېيى ئۈستىگە ئەگرى سىزىقلىق نۇسخىلار بىلەن بېزەلگەن)؛ سىرلانغان شورپا قوشۇقىنىڭ سۇنۇقى؛ 26 دانە ساپال ئۇرچۇق؛ سۇس يېشىل قىسمەن سىلىقلانغان قاشتېشىنىڭ ئىككى دانە سۇنۇقى؛ 13 دانە چاقماق تېشى؛ قوشۇقنىڭ سېپىغا ئوخشايدىغان بىرونزا تاياقچە؛ ھەر خىل تىپتىكى بىرونزا سۇنۇقلىرى؛ ھېقىقتىن ياسالغان ئۈچ بۇرجەك شىنا شەكىللىك ئاسما بېزەك ۋە باشقا نۇرغۇن ساپال بۇيۇم ۋە ئۇنىڭ پارچىلىرى.

شىنجاڭ مەدەنىيەت يادىكارلىق - ئارخېئولوگىيە تەتقىقات ئورنىدىكى خادىملار تەرىپىدىن 1978 - ، 1980 - يىللىرى ئېلىپ بېرىلغان ئارخېئولوگىيەلىك تەكشۈرۈشتە سەككىز ئۆي، بىر خۇمدان ۋە يەتتە قەبرىنى قېزىپ تەكشۈرگەن. تېپىندىلارغا ئاساسەن، مىلادىيەنىڭ بېشىدىن يەنى چەرچەن بەگلىكى دەۋرىدىن موڭغۇللار دەۋرلىرىگىچە گۈللەنگەن، موڭغۇللار يۈەن سۇلالىسىنى قۇرۇلۇشتىن ئىلگىرى ئىنتايىن گۈللەنگەن دەپ ھۆكۈم چىقىرىلغان، (بۇلار ھەققىدە ئايرىم مۇلاھىزىلەر يۈرگۈزگەنلىكىمىز ئۈچۈن ئارتۇقچە توختالمايمەن.) ئەمدى مۇشۇ قېتىمقى قېزىش ئەھۋالىدىن قىسقىچە تونۇشۇپ ئۆتمەن. 1 - ۋە 2 - نومۇرلۇق ئۆي ئىككى قاتار ئۆينىڭ ئوتتۇرىسىدا، 3 - نومۇرلۇق ئۆي باشقا قاتاردا. 3 - نومۇرلۇق ئۆيدىن شىمالىي سۇڭ (960 - 1127) دەۋرىدىكى پۇل، ساپال، بېزەك قاتارلىق بۇيۇملار تېپىلغان. بۇ بۇيۇملار تەڭ قەۋەتتە بولۇپ قۇم كۆمۈۋەتكەن (قېلىنلىقى 2 ~ 5 سانتىمېتىر). ئۇنىڭ ئۈستىدە 30 ~ 50 سانتىمېتىرغىچە بىر قەۋەت قىغ بار. بۇلار كالا، قوي، ئات، ئېشەك قىغلىرى ۋە بوغۇزلىرىدۇر. ئۆرۈلگەن، كۆيدۈرۈلگەن ياغاچ، دەرەخ شېخى، قومۇش ۋە ئاز مىقداردا ساپال، تېرە، كىگىز، يىپەك، پاختا رەخت قاتارلىقلار تېپىلغان. 3 - قەۋىتى

10 سانتىمېتىر قېلىنلىقتىكى كۈل رەڭ توپا بولۇپ كۈل ئورىكى، كاڭ، ئوچاق ۋە ساپال تېپىلغان. 4 - قەۋىتى 40 سانتىمېتىر قېلىنلىقتىكى كاڭ يۈزى. 5 - قەۋەت ئاچ كۈل رەڭ تۇپراق بولۇپ بەش سانتىمېتىر قېلىنلىقتا، ياغاچ كۆمۈرىنىڭ كۆيۈندىسى ۋە پىشۇرۇلغان كېسەكتىن باشقا نەرسە تېپىلمىغان. 6 - قەۋەت سېرىق توپا قاتلىمىدۇر.

1 - نومۇرلۇق ئۆي 7.4×5 مېتىر بولۇپ شىمالىي تېمى ساقلىنىپ قالمىغان، جەنۇبىي تېمىنىڭ بىر قىسمىلا ساقلىنىپ قالغان. شەرقىي ۋە غەربىي تېمىنىڭ قېلىنلىقى 0.54 ~ 0.56 مېتىر، قالدۇق ئېگىزلىكى 0.2 ~ 0.46 مېتىر. 0.8 مېتىر كەڭلىكتىكى ئىشىكى شەرقىي جەنۇبقا قارىتىپ ئېچىلغان. ئۆينىڭ ئىچىدە 25 سانتىمېتىر ئېگىزلىكتە كاڭ بار، كاڭنىڭ ئۈستى رېمونت قىلىنغان ۋە ھاكلا نىغان. ئۆينىڭ ئىچىدىن ياغاچ تەلەڭگە، ياغاچ لېگەن، قىزىل ساپال ۋە ساپال بۇيۇملار تېپىلغان.

1 - ۋە 2 - نومۇرلۇق ئۆيلەرنىڭ ئالتە مېتىر شەرقىي شىمالىدا 5.5×6.5 مېتىر چوڭلۇقتا بىر ئۆي بار، ئۇنىڭ غەربىي تامىدىن باشقا تاملرى ساقلىنىپ قالغان، تامنىڭ قېلىنلىقى 60 سانتىمېتىر، ئۆينىڭ ئىچىدە ئېگىزلىكى 15 ~ 20 سانتىمېتىر كېلىدىغان پاكىر كاڭ بار. كاڭنىڭ ئىككى تەرىپىدە چالا كۆيگەن قوزۇق بار. بۇ ئۆيدىكى كاڭنىڭ ئۈستىدىن ياغاچ قوزۇق، مىس پارچىسى، تۈگمەننىڭ پۇچۇق تېشى، ئېگەر، ساپال پارچىسى، تېرە، توقۇلما، پاختا رەخت پارچىسى قاتارلىق نەرسىلەر تېپىلغان. بۇ جايدىن تېپىلغان ياغاچنىڭ يىل دەۋرىنى كاربون 14 ئانالىزىدا تەكشۈرگەندە، بۇندىن 1180 يىللار بۇرۇن ئىكەنلىكى ئىسپاتلانغان. 1 - ۋە 3 - نومۇرلۇق ئۆينىڭ تەخمىنەن 300 مېتىر جەنۇبىدىكى قۇمىنىڭ تېگىدىن يادىكارلىقلار تېپىلغان، بۇ ئىزنى 1928 - يىلى بېرگمان تەكشۈرگەن بولۇپ كۆلىمى 4.5×5.5 مېتىرلىق ئۆي، ئىشىكى جەنۇبقا قارىتىپ ئېچىلغان، بۇ ئۆيدىن يۈەن سۇلالىسى (1206 ~ 1368) دەۋرىگە مەنسۇپ ئىككى پارچە خەنزۇچە پۈتۈك، زور مىقداردىكى ساپال بۇيۇم، ئەينەك شارچە، گېئومېتىرىك شەكىللەر چىقىرىلغان ساپال بۇيۇم... تېپىلغان. 1 - نومۇرلۇق ئۆيدىن تېپىلغان ياغاچ ئەۋرىشىكىسىنى كاربون 14 تەجرىبىسىدە تەكشۈرگەندە، يىل دەۋرى بۇندىن 1090 يىللار بۇرۇنقى دەۋرگە مەنسۇپ ئىكەنلىكى ئىسپاتلانغان، ئۇنىڭ يىل دەۋرىنى دەرەخ ھالقىسى توغرىلاش ئارقىلىق بۇندىن 1035 يىللار بۇرۇن دەپ ھۆكۈم قىلىنغان. تەكشۈرگەن ئۆيلەرنىڭ كۆپىدە كۆيگەنلىك ئىزناسى بار. مۇشۇ قېتىمقى ئۆيلەرنى تەكشۈرۈشتە بايقالغان خەنزۇ يېزىقىدىكى پۈتۈكلەرنىڭ ئىندېكسىسى 2 ~ 3:1 RWF 79، تەتقىقاتچىلار بۇ پۈتۈكلەرنى 13 - ئەسىرنىڭ ئاخىرقى يىللىرىغا مەنسۇپ دەپ قارىغان. چۈنكى بۇ پۈتۈكتە موڭغۇل سانغۇنى ئوغۇنچا تىلغا ئېلىنغان، بۇ سانغۇن 1293 - يىلى ئۆلگەن. ۋاششەھىرى كونا شەھىرىنىڭ قۇرۇلۇشى ئالاھىدە بولۇپلا قالماستىن، بۇ خارابىدىن تېپىلغان ئەينەك بۇيۇملارمۇ ئالاھىدە دىققەتكە سازاۋەر. چۈنكى دىيارىمىزدا ئەينەك بۇيۇملار ناھايىتى ئاز كۆرۈلىدۇ، بۇ شەھەر خارابىسىنىڭ مەركىزىي رايونى ۋە

غەربىي شىمال قىسمىدا ئەينەك پارچىسى كۆپرەك تېپىلغان. بۇ ئەينەك پارچىلىرى ئاچ يېشىل، رەڭسىز، بوز رەڭدە. يېشىل ۋە بوز رەڭدىكىلىرىنىڭ ئارىلاشمىسى كۆپرەك، نۇر ئۆتكۈزۈشى ناچارراق. ياسىلىش ئۇسۇلىدىن قارىغاندا پۈۋلەپ ياسالغان، ياسىلىش سەنئىتى ئاددىي، بەزىلىرى قايتا پىششىقلاپ ئىشلەنگەن ئەينەكلەردۇر. ۋاششەھىرى كونا شەھەر خارابىسىدە ئولتۇراق رايون، تاۋلاش رايونى، خۇمدان قاتارلىقلار ئايرىپ جايلاشتۇرۇلغاندىن سىرت، تېرىم ۋە زاراتكالىقۇم ئايرىپ جايلاشتۇرۇلغان. ۋاششەھىرى خارابىلىقىدىن ناھايىتى كۆپ مىقداردا ئەينەك بۇيۇملار، ئەينەك پارچىلىرى، ئەينەك تاشلاندىلىرى بايقالغان. مۇشۇ قېتىمقى ئارخېئولوگىيەلىك بايقاشلارنىڭ ئىشتىراكچىسى ئارخېئولوگ جاك پىڭ «رايونىمىزنىڭ ئارخېئولوگىيە خىزمىتىدە ئەينەك بۇيۇملار ناھايىتى ئاز كۆرۈلەتتى. بۇلار ئېلىمىزنىڭ ئەينەك ئىشلەپچىقىرىشى ۋە ئەينەك ئىشلەپچىقىرىش تېخنىكىسى جەھەتتىن شەرق، غەرب ئالاقىسى ئەھۋالىغا نىسبەتەن ئېيتقاندا ئىنتايىن مۇھىم»^① دەپ يازغان. ئارخېئولوگلار بىر ئەينەكچىلىك ئىشخانىسىنى تاپقان، دائىرىسى 200 كىۋادرات مېتىر چىقىدۇ. بۇ يەردىن يەنە كۆپ مىقداردا قىزىل خىش ۋە ياغاچ كۆمۈرى بايقالغان. يۇقىرىقىلارغا ئاساسەن، «يۇقىرىقى خارابە ئىزى بۇ جاينىڭ بىر ئىشخانا ئىكەنلىكىنى كۆرسىتىپ بەردى، ئۇلارنىڭ ئىش تەقسىماتى ئىنچىكە بولۇپ كۆپ خىل ئەينەك مەھسۇلاتلىرىنى ئىشلەپچىقىرىدىغان ئىشخاندۇر»^② دەپ ھۆكۈم قىلىنغان. بۇ يەردىن بايقالغان تېپىلمىلار ئاساسەن قۇتتا شەكىللىك ۋە كوزا شەكىللىك ئەينەك بۇيۇملاردۇر. ئالمىلار ۋاششەھىرى خارابىلىرىدىن تېپىلغان ئەينەك بۇيۇملارنىڭ ئەۋرىشكىسىنى تەكشۈرۈپ مۇنداق يەكۈن چىقارغان: بۇ يەردىكى ئەينەكلەر گەرچە غەرب ئەينەكلىرىگە ئوخشاشسىمۇ پەرقى بار، بۇ ئەينەكلەر مۇشۇ يەردە ئىشلەپچىقىرىلغان، تاۋلاشتا ياغاچ كۆمۈرى ئىشلىتىپ قىزدۇرغىنى ئۈچۈن نۇر ئۆتكۈزۈشى تازا ياخشى ئەمەس. ئەينى ۋاقىتتا ئەينەك ئىشلەپچىقىرىپلا قالماستىن يەنە تۇرمۇش بۇيۇملىرى ئىشلەشتەك تېخنىكىلارغىمۇ ئىگە بولغان ھەم خېلى كۆلەم ھاسىل قىلغان. شۇ ۋاقىتتا ئەينەك ئىشلەپچىقىرىشنىڭ مۇھىم ھالقىسى بولغان خىمىيەلىك تەركىبلىرى ھەمدە قىزدۇرۇش گىرادۇسلىرىغىچە توغرا ئىگىلىگەن. ۋاششەھىرىدىن تېپىلغان بۇ ئەينەكلەر خىمىيەلىك تەركىبى جەھەتتىن ناتىرىي كالتسىيلىق ئەينەك، خىمىيەلىك تەركىبى جەھەتتىن ئېلىمىزنىڭ ئەنئەنىۋى ئەينەكچىلىكىدىن پەرقلىنىدۇ، تاۋلانغان ئەينەك يەرلىك ئالاھىدىلىككە ئىگە. ئارخېئولوگ جاك پىڭ مۇنداق يەكۈن چىقارغان: «ئەينى دەۋردە ھەر خىل ئەينەك شارچە، ئەينەك نوكەش قاتارلىق بېزەكسىمان مەھسۇلاتلارنى ئىشلەپچىقىرىپلا قالماستىن، كۈندىلىك تۇرمۇشتا كېرەك بولىدىغان ئەينەك قۇتا، ئەينەك كوزا قاتارلىقلارنىمۇ ئىشلەپچىقارغان. بۇ خىل ئەينەك بۇيۇملار، بىر خىل شەكىلدىكى

① ② جاك پىڭ: «چاقىلىق ناھىيەسى ۋاششەھىرى خارابىسىدىن تېپىلغان قەدىمكى ئەينەك بۇيۇملار»، «كىرورل كۈلتۈرى تەتقىقاتى ماقالىلىرىدىن توپلام»، شىنجاڭ خەلق نەشرىياتى، 1996 - يىلى خەنزۇچە نەشرى، 290 - بەت.

كۆپ مەھسۇلاتنىڭ ئىشلەپچىقىرىلىشىنى تەھلىل قىلساق، بازار ئېھتىياجىنى قامداش ئۈچۈندۈر. تاۋارنىڭ ئىشلەپچىقىرىش نۇقتىسىدىن قارىغاندا، ئەينەك ئىشلەپچىقىرىش مۇئەييەن سەۋىيەگە يەتكەن.^①

1989 - يىلىدىكى تەكشۈرۈشتىمۇ ناھايىتى كۆپ يادىكارلىق تېپىلغان، ئۇنىڭ ئىچىدە ساپال، تۈگمەن تېشى، ئەينەك پارچىسى، كاھىش، خاقانىيە پۇلى (12 -، 13 - ئەسىرلەر)، يىپ ئېگىرىدىغان ساپال چاق (13 دانە، 11 دانىسى ساق)، يىپەك، ياغاچ تارغاق، تەخسە، گىر قاتارلىق نەرسىلەر بار. ھازىر بۇ خارابىنىڭ بىر قىسمى قۇمنىڭ تېگىدە قالغان بولسا يەنە بىر قىسمى ئېتىزلىققا ئايلىنىپ كەتكەن، شەھەر خارابىسىنى تونۇش مۇمكىن ئەمەس. 1979 - يىلى سەككىز ئېغىز ئۆي، يەتتە قەبرە قېزىپ تەكشۈرۈلگەن، بۇنىڭ ئىچىدىن ئەينەك بۇيۇم، موڭغۇللار دەۋرىدىكى خەنزۇچە پۈتۈك، ساپال ۋە ياغاچ بۇيۇملار تېپىلغان. ساپال بۇيۇملار ئاساسلىقى قىزىل ساپالنى ئاساس قىلغان يەنى ساپال چاق، كوزا، كومزەك قاتارلىقلاردىن ئىبارەت. 1989 - يىلى تەكشۈرۈلگەندە 30 دانە ساپال بۇيۇم، ئىككى دانە تاش بۇيۇم تېپىلغان. ئارخېئولوگلار بۇ شەھەرنى مىلادىيە 4 - ئەسىردىن 14 - ئەسىرگىچە گۈللەنگەن، دەپ بېكىتكەن.

1906 - يىلى 12 - ئايدا سىتەيىن مۇشۇ شەھەر خارابىسىنى تەكشۈرگەن. ئۇ، «غەربىي يۇرت ئارخېئولوگىيەسىدىن سۈرەتلىك خاتىرە» ناملىق كىتابىدا مۇناسىۋەتلىك قېزىش ئەھۋالىدىن مەلۇمات بەرگەن. تۆۋەندە ئالىمنىڭ شۇ كىتابىنىڭ گۇاڭشى پېداگوگىكا ئۇنىۋېرسىتېتى نەشر قىلغان نۇسخىسى بىلەن «شىنجاڭ مەدەنىيەت يادىكارلىقلىرى» ژۇرنىلى (خەنزۇچە) دا ئېلان قىلغان پارچىلىرىدىن پايدىلىنىپ، بۇ ھەقتىكى چۈشەنچىمىزنى تېخىمۇ چوڭقۇرلاشتۇرىمىز.

سىتەيىن 1906 - يىلى 11 - ئايدا ئېلىپ بارغان ئارخېئولوگىيەسىدە بايقالغان ئاسار - ئەتىقىدىن 61 خىلنى تىزىملاپ ئېلان قىلغان. بۇنىڭ ئىچىدە 18 خىل ساپال بۇيۇم، 8 خىل ئەينەك بۇيۇم، 15 خىل مىس بۇيۇم ۋە باشقا نەرسىلەر. ساپال بۇيۇملار ئىچىدە يۇمىلاق ئېغىز، ئۈستىگە نەقىش چىقىرىلغان قىزىل، قارا ساپال؛ تۆشۈك ئېچىلمىغان يىپ ئېگىرىش چاقى؛ ساپال قاچا، ساپال قۇتا، ساپال تەخسە قاتارلىقلار بار. ئەينەك بۇيۇملار ئىچىدە ئەينەك شارچە، ئاچ يېشىل ئەينەك پارچىلىرى، ئەينەك چوڭۇننىڭ تۇتقۇچى قاتارلىقلار بار. مىس بۇيۇملاردىن مىس شارچە، مىس بولقا، ئەينەك پوقى، ھالقا، قىسقىچ، ئىلمەك قاتارلىقلار بار. ياغاچ بۇيۇملاردىن تەخسە، ئىككى تەرىپىدە چىشى بار تاغاق (بىر تەرىپىدە 25 چىشى، يەنە بىر تەرىپىدە يەتتە چىشى قالغان) ۋە ئېلىپىس شەكلىدىكى قاشتېشى بېزەك قاتارلىقلار بار. كۆمۈشتىن ياسالغان بىر دانە بۇيۇم، بىر تەرىپى كۆپتۈرۈپ ياسالغان بېزەك ۋە باشقا تاش بۇيۇملار تېپىلغان. ئۇ مۇنداق دەپ يازغان: «ۋاششەھىرى خارابىسىدىن ئايرىلىدىغان چاغدا، مەن ھەيرانلىق ئىلكىدە مۇنداق

① جاك پىك: «چاقىلىق ناھىيەسى ۋاششەھىرى خارابىسىدىن تېپىلغان قەدىمكى ئەينەك بۇيۇملار»، «كىروران كۈلتۇرى تەتقىقاتى ماقالىلىرىدىن توپلام»، شىنجاڭ خەلق نەشرىياتى، 1996 - يىلى خەنزۇچە نەشرى، 290 -، 291 - بەتلەر.

بىر ئەھۋالنى بايقىدىم. قەدىمكى ئاھالىلەر، جايلاشقان تار جايلىرىدىلا ئەمەس، يەنە شەرققە سوزۇلغان سايلىقتىن ئانچە يىراق بولمىغان يەرلەردىمۇ يېرىلىپ كەتكەن بىر مۇنچە مېۋىلىك دەرەخ ياغاچلىرى، سۆگەت ۋە تېرەك بار ئىكەن. بۇ يەرنىڭ مۇنبەت تۇپرىقىنى شامال پۈتۈنلەي ئۇچۇرتۇپ كەتكەن. بۇ سايىنى كېسىپ ئۆتكەن، كۆرۈپ بىلگىلى بولىدىغان ئۆستەڭنىڭ يەر يۈزىدە بولۇشىلا بۇنى چۈشەندۈرۈپ بېرەلەيدۇ. غەلىتە يېرى شۇكى، ۋاششەھىرى دەرياسىنىڭ سۈيى ياز پەسلىدە بۇ يەرگە ئېقىپ كېلەلەيدۇ. ئۇنداقتا بۇ خارابىگە سۇ ئېقىن قىسقارغاندىن كېيىن ئاندىن ئېقىپ كېلەلگەنمۇ؟^① ۋاششەھىرىلىك كىشىلەرمۇ ۋاششەھىرى خارابىسىنىڭ ئەينى ۋاقىتتا ئارخېئولوگىلار كۆرگەن ئىككى كىۋادرات كىلومېتىر كۆلەمدىن خېلىلا چوڭ ئىكەنلىكىنى ئېيتىشىدۇ. لوپلۇقلار بولسا ئابدالنىڭ جەنۇبىنى كۆرسىتىپ، ئۇ يەردە بىر شەھەر خارابىسى بارلىقى، ئەمما ئاساسىي جەھەتتىن قۇم تېگىدە قالغانلىقىنى ئېيتىشىدۇ. قۇم دەريا قەبرىستانلىقى 1910 - يىللىرى ئەتراپىدا تېپىلغان، 1934 - يىلى تەكشۈرۈلگەن بولسىمۇ شۇندىن كېيىن بايقالمىغان، لېكىن 2001 - يىلىغا كەلگەندە بۇ قەبرىستانلىق ئىنسانىيەت ئالىمىگە قايتىدىن نامايان بولغان. بىز رىۋايەتلەردىكى، شامالدا شەھەرلەر بەزىدە ئېچىلىپ بەزىدە كۆمۈلۈپ قالىدۇ دېگەن بايانلىرى بىلەن بىرلەشتۈرۈپ قارايدىغان بولساق، دىيارىمىزدىكى شەھەر خارابىلىرى ھەققىدە ئەتراپلىق پىكىر يۈرگۈزۈشكە توغرا كېلىدۇ. چاقىلىق دىيارى جۈملىدىن لوپ كۆلى رايونى ئىنتايىن كۈچلۈك بوران چىقىدىغان رايون ئىكەنلىكى ھەممەيلەنگە ئايان. ھازىر كۆپ ھاللاردا شەھەر قەلئەلىرىنى شۇ شەھەرنىڭ دائىرىسى سۈپىتىدە تونۇۋاتىمىز، بۇنداق قاراش مۇۋاپىق ئەمەس، شەكسىزكى شەھەرنىڭ ئاھالىلەر تېرىقچىلىق قىلىدىغان ھەم ئولتۇراقلاشقان شەھەر رايونلىرى بولۇشى كېرەك، شۇنداق بولغاندا شەھەرلەرنىڭ كۆلىمى ھازىرقى بىلگەنلىرىمىزدىن چوڭ بولۇپ چىقىدۇ. لوپ رايونىدىكى مەدەنىيەت يادىكارلىق ئورۇنلىرىنىڭ بايقىلىشى، بۇ ئويىمىزنىڭ توغرىلىقىدىن بېشارەت بەرمەكتە. يازداڭلىق يەر شەكلىمۇ شامالنىڭ ياساپ چىققان ئىجادىيىتى، يۇمشاق توپىنى شامال ئۇچۇرۇپ كەتكەندىن كېيىن ھاسىل بولغان. كىروران خارابىلىكلىرىدىن ھازىر بايقالغانلىرى ئاساسەن دۆڭ ئۈستىدە، بۇ نېمە ئۈچۈن؟ ئەجەب، شامال شەھەر رايونىنىڭ توپىلىرىنى ئۇچۇرتۇشقا قادىر بولالماسمۇ؟ مۇران شەھەر خارابىلىرىنى، ۋاششەھىرى خارابىسىنى بېسىپ كەتكەن قۇم باشقا شەھەر - بازارلارنى يۇتۇپ كەتمەيدۇ دېگىلى بولامدۇ؟ ئەمەلىيەت شۇنى كۆرسىتىپ بېرىدۇكى، ھازىر بىز بىلىۋاتقان خارابىلەرنىڭ دائىرىسى قەدىمدە ھازىرقىدىن خېلىلا چوڭ بولغان. ئالىملار تەكشۈرۈش داۋامىدا شۇنى بايقىغانكى، كىروران رايونىدىكى تۇپراقنى شامال ئۇچۇرتۇپ 6 ~ 7 مېتىر پەسلىتىۋەتكەن، شۇڭا يازداڭلىق پەيدا بولغىنىدەك، ھازىر بايقالغان شەھەر خارابىلىرىمۇ دۆڭلۈكلەردە قالغان. شامال يۇمران توپىنى ئۇچۇرغان بولسا، قاتتىقراق تۇپراقنى يىمىرگەن. مانا مۇشۇ نۇقتىلاردىن قارىغاندا، شامالنىڭ

① سىتەين: «نىيە خارابىسىنى تەكشۈرۈش»، گۇاڭشى يېداگوگىكا ئۇنىۋېرسىتېتى نەشرىياتى، 2000 - يىلى خەنزۇچە نەشرى، 258 - بەت.

بۇزغۇنچىلىقى نۇرغۇن تارىخىي ئىزلارنى يوق قىلىۋەتكەن. بۇ ھەقتە پىروفېسسور خۇاڭ شېنجاڭنىڭ «كۈچلۈك شەرقىي شىمال بورىنى شەھەر ئىچىدىكى يەر يۈزىنى يالاپ ئەڭ چوڭقۇر يېرىنى 6.08 مېتىرغىچە ئويۇۋەتكەن، ئەڭ تېپىز ئويۇۋەتكەن يېرىمۇ 3.7 مېتىر بولۇپ ئوتتۇرا ھېساب بىلەن 5.21 مېتىر بولغان، ھەر يىلى ئوتتۇرا ھېساب بىلەن 3.3 سانتىمېتىر ئويۇۋەتكەن. ئەينى زاماندا كىروران قەلئەسى ئىچىدىكى ئۆي، دەرەخ ۋە چۆپلەرنىڭ توسالغۇسى قاتارلىقلارنى ھېسابقا ئېلىپ 10% بويىچە ھېسابلىساق، 2000 يىلدا ئالتە مېتىر ئويۇۋەتكەن بولىدۇ. سىنتەين LE شەھىرىنى شىمال يالاپ 20 فۇتتىن ئارتۇق ئويۇۋەتكەن، دەپ كۆرسەتكەن. يۇقىرىقىدەك كىشىنى ھەيران قالدۇرۇشقا سانلىق مەلۇمات يەنى شىمالنىڭ يەر يۈزىنى ئويۇۋېتىشىدىن شەھەرنىڭ ئىچىدىكى ۋېي - جىن سۇلالىلىرىدىن بۇرۇنقى دەۋرگە مەنسۇپ سانى ئاز بولغان ئىزلارنىڭ كۈنىمىزگىچە ساقلىنىپ قېلىشى تەس، بەلكى شىمال ئۇچۇر تۇپ كەتكەن...»^① دېگەن بايانلىرى قاراشلىرىمىزنى قۇۋۋەتلەيدۇ. دېمەكچىمىزكى، لوپ كۆلى بويىدىكى شەرقىي شىمال بورىنى نۇرغۇنلىغان تارىخىي ئىزلارنى يوق قىلىۋەتكەن.

قۇرۇقتوقايدىكى تۇر ۋاششەھىرى يېزىسى ياقاتوغراق چارۋىچىلار مەھەللىسىنىڭ غەربىدە سەل شىمالغا قىيپاش كېلىدۇ، كونكرېت ئورنى شەرقىي مېرىدىيان $86^{\circ}47'59.8''$ قا، شىمالىي پاراللېل $38^{\circ}48'53.8''$ قا جايلاشقان، دېڭىز يۈزىدىن ئېگىزلىكى 973.5 مېتىر، شىمالىدىكى چەرچەن دەرياسى بىلەن ئارىلىقى 700 مېتىر (دەريا بويىدا نۇرغۇن توغراق ئۆسكەن)، يېڭىدىن ياسالغان دۆلەت 315 - تاشيولى بىلەن ئارىلىقى 12.5 كىلومېتىر، شەرقىي جەنۇبىدىكى ۋاششەھىرىگە 51 كىلومېتىر كېلىدۇ. بۇ چاسا تۇر ياقاتوغراق چارۋىچىلار مەھەللىسىنىڭ 19.5 كىلومېتىر غەربىي شىمالىدا، ئايلانمىسى توققۇز مېتىردەك، ھازىرقى قالدۇق ئېگىزلىكى ئىككى مېتىر، لاي ۋە شاخ، قومۇش بېسىپ چىڭداپ ياسالغان.

كالاۋلگەندىكى تۇر ۋاششەھىرى يېزا ئۆتتۇر ئۆستەڭ مەھەللىسىنىڭ شەرقىي شىمالىدا بولۇپ كونكرېت ئورنى شەرقىي مېرىدىيان $87^{\circ}39'52.1''$ قا، شىمالىي پاراللېل $38^{\circ}52'44.3''$ قا جايلاشقان، دېڭىز يۈزىدىن ئېگىزلىكى 882.9 مېتىر، غەربىي شىمالىدىكى ۋاششەھىرى دەرياسى بىلەن ئارىلىقى 14 كىلومېتىر، چەرچەن دەرياسى بىلەن ئارىلىقى 41.5 كىلومېتىر. غەربىي شىمالىدىكى ۋاششەھىرى بىلەن ئارىلىقى 29.5 كىلومېتىر، 8.5 كىلومېتىر جەنۇبىدا دۆلەت 315 - تاشيولى بار. تۇر چاسا شەكىلدە بولۇپ جەنۇب - شىمال ئۇزۇنلۇقى 2.7 مېتىر، غەرب - شەرق ئۇزۇنلۇقى 2.2 مېتىر، ھازىرقى قالدۇق ئېگىزلىكى 2.3 مېتىر، لاي ۋە شاخ - شۇمبا بىلەن چىڭداپ ياسالغان.

① خۇاڭ شېنجاڭ: «كىروران پايتەختى مۇنازىرىسىنىڭ قىيىن نۇقتىسىنى يېشىش ۋە LA شەھىرىنىڭ غەربىي خەن دەۋرىدىكى كىروران شەھىرى ئىكەنلىكىگە يېڭى ئىسپات»، «تۇرپان شۇناسلىق تەتقىقاتى» ژۇرنىلىنىڭ 2000 - يىللىق خەنزۇچە 2 - سانى، 79 - بەت.

4. كۆنچى دەرياسىنىڭ ئاياغ ئېقىنىدىكى تارىخىي ئىزلار (I)

لوپ كۆلىنى مەركەز قىلغان تارىخىي ئىزلار ئىنتايىن كەڭ دائىرىگە جايلاشقان، ئاساسلىقى ئۈچ رايونغا مەركەزلەشتۈرۈپ بايان قىلىمىز. بۇلاردىن بىرىنچى رايون كىروران قەلئەسى يەنى LA نى مەركەز قىلغان ھالدا LC، LB، MA، FO، LD، LE، LG، LF، LI، LJ، LQ ۋە توپىلىق خارابىسىنى؛ 2 - رايون 1 - رايوننىڭ جەنۇبىي ۋە غەربىي جەنۇبى قىسمىدا بولۇپ LK نى مەركەز قىلغان ھالدا LD، LM، LR لارنى؛ 3 - رايون 1 - رايوننىڭ قىياش غەربىدە بولۇپ قۇم دەريا قەبرىستانلىقىنى مەركەز قىلغان ھالدا شۇ ئەتراپتىكى قەبرىلەر ۋە ئىزلارنى، قەبرەغول قەبرىستانلىقى قاتارلىقلارنى ئۆز ئىچىگە ئالىدۇ.

لوپ رايونىدا تارىخىي ئىزلار ناھايىتى كۆپ، 1900 - يىلى 3 - ئايدا لوپلۇق ئۇيغۇر يىگىتى ئۆردەكنىڭ تاسادىپىي پۇرسەتتە كىروران شەھەر رايونىنى بايقاپ قالغىنىدىن ھېسابلىغاندا، مانا بىر ئەسىردىن ئارتۇق ۋاقىتتا، نۇرغۇن قېتىملىق ئېكسپېدىتسىيە ۋە ئىلمىي تەكشۈرۈشلەر بولدى. مانا شۇ تەكشۈرۈشلەر بۇ شانلىق تارىخ، ئېسىل مەدەنىيەت بىلەن تونۇشىدىغان پۇرسەتلەرنى يارىتىپ بەردى. ئالدىنقى ئەسىرنىڭ باشلىرىدىكى سېۋىن ھېدىن، سىتەين، خۇاڭ ۋېنىي قاتارلىقلارنىڭ ئەمگەكلىرىنى ئالاھىدە خاتىرىلەشكە ئەرزىيدۇ، 20 - ئەسىرنىڭ كېيىنكى يېرىمىدىن باشلاپ ئېلىمىز ئارخېئولوگىيەگە كۆپ ئەمگەك سىڭدۈردى. تۆۋەندە ئەنە شۇ ئارخېئولوگىيەلىك تەكشۈرۈش ماتېرىياللىرىغا ئاساسەن، بۇ پارلاق مەدەنىيەت بىلەن تونۇشۇپ چىقىمىز.

كىروراننىڭ بايقىلىشى 1900 - يىلى ئەتىياز پەسلىدىكى ئىش بولۇپ تارىخقا پۈتۈشكە تېگىشلىك بىر تارىخىي ۋەقەدۇر. بۇ ۋەقەدە ئىككى ئاساسىي تارىخىي شەخس بار، ئۇنىڭ بىرى شىۋېتسىيەلىك ئېكسپېدىتسىيەچى، جۇغراپىيە ئالىمى، دوكتور سېۋىن ھېدىن؛ يەنە بىرى لوپلۇق ئاددىي ئۇيغۇر يىگىتى ئۆردەك. كىروراننىڭ بايقىلىشى توغرىسىدا سېۋىن ھېدىن «ئېكسپېدىتسىيە ھاياتىم» ناملىق كىتابىنىڭ «لوپتىكى قەدىمكى شەھەر» دېگەن بابىدا توختالغان. بۇ ۋەقە 1900 - يىلى 3 - ئاينىڭ 5 - كۈنىدىن باشلىنىدۇ. مۇشۇ بابتا يېزىلىشىچە لوپلۇقلاردىن ئۆردەك، قۇداي قۇلۇ، مۇسا، ئوۋچى ئابدۇرېھىم ئاخۇن، مالىك ئاخۇن ۋە يەنە بىر لوپلۇق قاتارلىقلار سېۋىن ھېدىننىڭ ئېكسپېدىتسىيەسىگە قاتناشقان. سېۋىن ھېدىننىڭ بۇ قېتىمقى ئېكسپېدىتسىيەسىنىڭ مەقسىتى، رۇسىيەلىك كوزلوف بايقاپ ئورنىنى كۆرسەتكەن، ئەمما خەرىتىسىنى سىزىشقا ئۈلگۈرمىگەن كۆنچى دەرياسىنىڭ خەرىتىسىنى سىزىپ چىقىش ئىدى. ئۇلار قاقشاللىق (يىڭپەن) ۋە ئۇنىڭ ئەتراپىدىكى جايلارنى تەكشۈرگەندىن كېيىن، كۆنچى دەرياسىنى بويلاپ لوپ كۆلىگە قاراپ تەكشۈرۈپ ماڭغان. 3 - ئاينىڭ 27 - كۈنى، ئۇلار غەربىي جەنۇبقا يەنى قاراقوشۇن كۆلىگە قاراپ ماڭغان. كازاك چېرىنى ۋە ئۆردەك ياردانلىقتىن تۆگە ئۆتىدىغان يول ئىزدەپ، غەربىي جەنۇب ۋە شەرقىي جەنۇب تەرەپلەرنى چارلىغان، شۇ

جەرياندا كىچىك بىر قۇم دۆڭىنىڭ ئۈستىدىن بىرقانچە ياغاچ ئۆيىنى بايقىغان. بۇ ئۆيلەردىن يارماق، تۆمۈر بۇيۇم ۋە نەيزە تۇتقان بىر ئادەم، بىر قولىدا چەمبىرەك تۇتقان، يەنە بىر قولىدا گۈل تۇتقان ئادەم نەقىشلىك ياغاچ قاتارلىق نەرسىلەرنى ئۇچراتقان. ئۇ يەرنىڭ شەرقىي جەنۇبىدا خېلى يىراق جايدا بىر توپا تۇر تۇراتتى، سېۋىن ھېدىن چېرىنىق بىلەن ئابدۇرېھىم قاتارلىقلارنى شۇ تۇرنى تەكشۈرۈشكە ئەۋەتكەن. ئۇلار يەنە شۇ تۇرنىڭ ئۈستىدە تۇرۇپ يەنە ئۈچ تۇرنى بايقىغان، لېكىن ئۇلار ۋاقىت ۋە ئوزۇقلىرىنىڭ قىستىشى سەۋەبلىك، قاراقوشۇن كۆلىگە قاراپ مېڭىشقا مەجبۇر بولغان. ئۇلار جەنۇبقا 12 يول يۈرگەندىن كېيىن، تېرەك كۆكلەپ تۇرغان بىر ئويمانلىققا كەلگەن. سېۋىن ھېدىن بۇ جايدا سۇ بولۇشى مۇمكىن دەپ قاراپ قۇدۇق قازماقچى بولغان، ئەمما گۈرجەك ئالدىنقى قېتىم قازغان خارابىدە ئۇنتۇلغانلىقى بىلىنگەن. گۈرجەك بولمىسا بېشىغا كېلىشى مۇمكىن بولغان بەختسىزلىكلەرنى ئويلاپ، ئۆردەك ئۆزىنىڭ ھاياتى بىلەن ھېسابلاشماي، ئازراق شامال چىقۇۋاتسىمۇ، بېرىپ گۈرجەكنى تېپىپ ئەكەلمەكچى بولغان. سېۋىن ھېدىن ئۆردەككە ناۋادا ئۇچرىشالمىسا جەنۇبقا قاراپ مېڭىشىنى، شۇنداق بولغاندا قاراقوشۇن كۆلىگە يېتىپ بارالايدىغانلىقىنى ئېيتقان. سېۋىن ھېدىننىڭ ئېتىنى مىنگەن ئۆردەك يېرىم كېچىدە يولغا چىققان، ئۇ يولغا چىقىپ ئىككى سائەتتىن كېيىن قاتتىق بوران چىقىپ كەتكەن. ئۇ، تاڭ يورۇغاندىن كېيىنمۇ قايتىپ كەلمىگەنلىكتىن، سېۋىن ھېدىنلار قاراقوشۇن كۆلى تەرەپكە قاراپ قوزغالغان. ئۇلار بىرقانچە قۇم دۆڭلىرىدىن ئۆتۈپ بىر تۈزلەڭگە كەلگەندە، ئۆردەك يىتكەن گۈرجەكنى ئېلىپ قايتىپ كەلگەن. ئۇ بوران تەسىرىدە ئەسلىدىكى ئىزىنى يوقىتىپ، ئېزىپ قالغانلىقىنى، ئېزىپ بىر مۇنارنىڭ يېنىغا بېرىپ قالغانلىقىنى، ئۇ مۇنارغا يېقىن جايدا بىر خارابىنىڭ بارلىقىنى ئېيتقان. ئۇ بايقىغان شۇ خارابىدىن نەپىس ياغاچ ئويمانلىرىنىڭ ئەۋرىشكىسىدىن بىرقانچىنى ئېلىپ كەلگەن. ئۇ تاپقان يارماق ۋە ئويمان نەقىش بار ياغاچنى ئاتقا ئارتىپ گۈرجەك يىتكەن خارابىنى ئىزدىگەن، گۈرجەكنى تاپقاندىن كېيىن قايتقان، ئات ھېرىپ بولالمىغاندا نەرسىلەرنى ئۆزى يۈدۈپ قايتىپ كەلگەن، بۇ 1900 - يىلى 3 - ئاينىڭ 29 - كۈنى ئىدى. ئۇ يەنە سېۋىن ھېدىنلار قوزغىلىشتىن بۇرۇن، ئۇنىڭ تاپشۇرۇقىغا ئاساسەن شۇ خارابىگە بېرىپ بەزى يادىكارلىقلارنى ئېلىپ كەلگەن. ئۇ ئېلىپ كەلگەن نەپىس ياغاچ ئويمانلار بۇ ئەجنەبىي ئالىمنىڭ كۆزىنى ئاللاچەكمەن قىلىۋەتكەن. ئۇلارنىڭ قايتىشىغا ئىككى كۈن يەتكۈدەكلا سۇ قالغاچقا، خارابىگە بېرىپ تەكشۈرۈشكە شۇنچە ئىنتىلىسىمۇ، ئامالسىز بويىدىن باغلاپ تارتقاندا بولۇپ، كېيىنكى يىلى كېلىپ تەكشۈرۈش پىلانىنى تۈزۈپ قايتىشقان. ئۇلار جەنۇبقا قاراپ يۈرۈپ، 4 - ئاينىڭ 2 - كۈنى ئاندىن تاتلىق سۇلۇق كۆل - قاراقوشۇنغا يېتىپ كەلگەن.

1901 - يىلى سېۋىن ھېدىن ئەتراپلىق پىلان تۈزۈپ لوپ كۆلى بويىدىكى، ئۆردەك ئالدىنقى يىلى بايقىغان شەھەر خارابىسىنى كۆزلەپ ماڭغان. ئۇنىڭ ئورۇنلاشتۇرۇشى بويىچە، ئىسلامباي 3 - ئاينىڭ 13 - كۈنىدىن باشلاپ قاراقوشۇن كۆلى بويىدا، ھەر

كېچىسى ئوت يېقىپ نىشان كۆرسىتىدىغان بولغان. 3 - ئاينىڭ 3 - كۈنى ئۇلار قونالغۇ قىلغان ئەتراپتىن 19 دانە ئۆيىنىڭ خارابىسىنى تاپقان ھەمدە ئۇلارنى قازغان، تەكشۈلۈك خەرىتىسىنى سىزغان. ئۇ يەردىن كىگىز پارچىسى، ساپال پارچىسى، چاچ، ئۆي ھايۋانلىرىنىڭ سۆڭىكى، قىزىل رەخت، زىرە، جۇڭگو يارمىقى قاتارلىق يادىكارلىقلار تېپىلغان. سېۋىن ھېدىن ياللىغان ئادەملىرىگە «كىمكى يېزىق بار نەرسە تاپسا مۇكاپاتلىنىدۇ» دەپ جاكارلىغان. بۇ ئۆيلەرنىڭ ھەممىسى ياغاچتىن قوپۇرۇلغان، تېمى يۇلغۇنلارنى قوشامداپ ياكى ئۇنى سۇۋاپ ياسالغان. بۇلارنىڭ ئىچىدە ئۈچ يەردە يەنە ئىشىك تىكلەكلىك تۇرغان بولۇپ، ئىشىكتىن بىرى خېلىلا چوڭ. سادىر ئىسىملىك كىشى ئۆردەك ئالدىنقى يىلى ئۇچراتقان خارابىنى ئىزدىگەن، ئۇلار شۇ ئەتراپتا بىر بۇددا ئىبادەتخانىسىنى بايقىغان. بۇ بۇتخانا بەلكىم ئەينى ۋاقىتتا بىر گۈلباغنىڭ ئىچىدە بولسا كېرەك، ئۇنىڭ جەنۇب تەرىپىدە چوڭ بىر دەريا ئېقىنى بار، ئەينى ۋاقىتتا بۇ ئەتراپتا ئۆيلەر، شەھەر قەلئەسى، سېپىل، باغچە، يول، پىيادە يۈرگۈچىلەر بولغانلىقىنى تەسەۋۋۇر قىلغىلى بولىدىغانلىقىنى يازغان دوكتور سېۋىن ھېدىن ۋە ئۇنىڭ قازغۇچىلىرى 5.3 فوت ئېگىزلىكتىكى تىك تۇرغان بۇت ھەيكىلىنى قېزىپ چىقارغان. مۇشۇ بۇتنىڭ ئەتراپىدىن قارۇشتى يېزىقىدىكى پۈتۈكلەر تېپىلىشقا باشلىغان، ئۇلار بىرقانچە كۈن قېزىپ، نۇرغۇن يادىكارلىقلارنى تاپقان. شۇ يەردە بىر ئاتخانىغا ئوخشايدىغان بىر ئۆيىنىڭ ئات ئوقۇرى ئىچىدىن 36 پارچە خەنزۇچە پۈتۈك تېپىلغان. ئۇلار يەنە 120 دانە يېزىق بار تارىشا تاپقان، يۇقىرىقى يېزىق بار تارىشلاردىن باشقا كىيىم، بېلىق قاسرىقى، كىرىست بەلگىسى بار كىگىز، بىرقانچە تال تېرىق، موي قەلەم، يارماق، كوزا قاتارلىق نەرسىلەرنى تاپقان. سېۋىن ھېدىن تاپقان يادىكارلىقلارنى ۋېسبادېن ۋە ھېركارېل ھېمىلى قاتارلىق ئالىملارنىڭ تەتقىق قىلىشىغا تاپشۇرغان. ئۇلار دوكلاتىدا، بۇ يادىكارلىقلار بايقالغان شەھەرنىڭ ئەينى چاغدىكى كىروران (kroraina) ئىكەنلىكىنى بايان قىلغان. بۇ تېپىلغان يازمىلارنى ھېمىلى ۋاپات بولغاندىن كېيىن پىروفېسسور كونراد تەتقىق قىلىپ، بارلىق يازما يادىكارلىقلارنى گېرمانچىغا تەرجىمە قىلىپ، «سېۋىن ھېدىن كىروراندا ئېرىشكەن جۇڭگوچە پۈتۈكلەر ۋە باشقا بايقاشلار» دېگەن كىتابىنى نەشر قىلدۇرغان. شۇندىن باشلاپ كىروران پۈتۈن دۇنياغا مەلۇم بولغان ۋە دۇنيا بويىچە كىروران قىزغىنلىقى كۆتۈرۈلگەن. نۆۋىتىدە شۇنىمۇ ئېيتىش مۇمكىنكى، بەزى ئالىملار كىروراننى ئۆردەكنىڭ بايقىغانلىقىنى رەت قىلىدۇ ۋە ئۆردەك شەھەر رايونىدىكى بىر خارابىنىلا بايقىغان، دەپ بايان قىلىشىدۇ. بۇ تارىخىي پاكىتقا ھۆرمەت قىلىنغانلىقتۇر. مەيلى قانداق بولمىسۇن، ئۆردەك كىروراننىڭ بايقىلىشى ۋە ئۇنىڭ ئارخېئولوگىيەلىك تەكشۈرۈلۈشىگە تۈرتكە بولغان. ئۆردەكنى ھەرقاچان كىروراننى بايقىغان تارىخىي شەخس سۈپىتىدە خاتىرىلەيمىز.

تارىخىي ئىزلار ۋە تېپىلغان يادىكارلىقلار سىتەيىن 1906 - يىلىنىڭ ئاخىرقى كۈنلىرىدە لوپلۇقلاردىن توختاخۇننىڭ يول باشلىشى بىلەن، چاقىلىقتىن 50 نەچچە

ئىشلەمچى ياللاپ، كىروران رايونىغا كىرگەن. 1914 - يىلى يەنە بىر قېتىم كىروران رايونىغا كىرىپ تەكشۈرگەن ۋە قازغان، شۇ ئىككى قېتىمدا كىروراننى مەركەز قىلىپ تۇرۇپ، 20دىن ئارتۇق نۇقتىنى تەكشۈرگەن ھەمدە ئۇلارغا ئىنگلىز ھەرپلىرىدە نام بېرىپ خاتىرىلىگەن. شۇندىن بېرى ئېلىپ بېرىلغان تەكشۈرۈشلەردە، خارابىلەر ئەنە شۇ شەرتلىك بەلگىلەر ئارقىلىق ئاتىلىپ كەلمەكتە، ئەسلىدىكى جاي نامىنى ئېنىقلاش مۇمكىن بولمىغانلىقى ئۈچۈن، يەنىلا ئاشۇ شەرتلىك بەلگىلەر بىلەن ئاتاشقا مەجبۇرمىز. بۇ خارابە ئىزلار نامىدا كۆرۈلىدىغان L لوپ كۆلى رايونىنىڭ قىسقارتىلمىسىنى، كەينىدىكى ئىنگلىزچە ھەرپلەر قېزىلغان تەرتىپى بولۇپ ساننى كۆرسىتىپ بېرىدۇ.

كىروران شەھىرى قەلئەسى^① (LA) ھازىر كىروران شەھىرى دېيىلىۋاتقان قەلئە چاقىلىق ناھىيە بازىرىغا 240 كىلومېتىر (تۈز سىزىق بويىچە)، كورلا شەھىرىگە 340 كىلومېتىر كېلىدۇ. لوپ كۆلىنىڭ لېۋىگە 28 كىلومېتىر، كۆنچى دەرياسىنىڭ قۇرۇق غول ئېقىنىنىڭ ئەڭ يېقىن يېرىگە 16 كىلومېتىر كېلىدىغان جايدا، يارداڭلىق رايونىغا جايلاشقان. كىروران شەھىرى خېلى چوڭ كۆلەمدە بولۇپ نۇرغۇنلىغان شەھەرچىلەردىن تۈزۈلگەن، ھازىر كىروران دەۋاتقان خارابە ئەنە شۇلارنىڭ ئىچىدىكى بىرى، شۇنداقلا شۇ شەھەردىكى بىر قەلئەدىن ئىبارەت. بۇ تەرىپىنى ئارخېئولوگىيە خەرىتىسى ئېنىق كۆرسىتىپ بېرىدۇ، پەقەت ئارىلىقتىكى بەزى ئورۇنلار كۈچلۈك شامالنىڭ يىمىرىشى بىلەن يوقالغان. شىنجاڭ ئۇيغۇر ئاپتونوم رايونلۇق ئىجتىمائىي پەنلەر ئاكادېمىيەسى ئارخېئولوگىيە تەتقىقات ئورنى بىلەن مەركىزىي تېلېۋىزىيە ئىستانسىسى بىرلەشمە تەكشۈرۈش ئەترىتى «يىپەك يولى» مەخسۇس فىلىمىنى ئىشلەش داۋامىدا، 1980 - يىلىنىڭ بېشىدا كىروران شەھىرى قەلئەسىنىڭ جەنۇبىدىن دەريانىڭ قۇرۇق ئېقىنىدىن ئۈچىنى، شىمال تەرىپىدە قۇرۇق ئېقىنىدىن بىرنى بايقىغان. دەريا ئەتراپلىرىدا 5 ~ 6 كىلومېتىر دائىرىدە قۇرۇپ كەتكەن توغراقلار بولۇپ ئەينى دەۋردىكى كىروراننىڭ ئورمان بىلەن قاپلىنىش دەرىجىسىنى كۆرسىتىپ بېرىدۇ. سىرلىق قەدىمكى شەھەر كىروران مىلادىيەدىن خېلى بۇرۇنلا گۈللەنگەن، پارلاق مەدەنىيەتلەر بەرپا قىلىنغان، كىروران ئېلىنىڭ پايتەختى بولغان. كىروران شەھىرى سىرلىقلىقى، پارلاق مەدەنىيەتنىڭ ئۇچىقى بولغانلىقى بىلەن دۇنياغا مەشھۇر. بەزى ئالىملارنىڭ قارىشىچە، بۇ شەھەر مىلادىيە 330 - يىللىرى ئەتراپىدا ۋەيران بولغان. يەنە بەزى ئالىملارنىڭ قارىشىچە، راھىب فاشيەن 399 - يىلى مۇشۇ كىروران شەھىرىدىن ئۆتكەن. ناۋادا كېيىنكى قاراشنى پاكىتلار بىلەن ئىسپاتلىغىلى بولسا، كىروران شەھىرى 6 - ئەسىرلەردە ۋەيران بولغان، دېگەن قاراشنى ئوتتۇرىغا قويۇشقا بولىدۇ. ئەسكەرتىش زۆرۈر بولغان بىر مەسىلە، كىروران شەھىرىنىڭ كۆلىمىدىن ئىبارەت. ماتېرىياللاردا

① كۆپىنچە ماتېرىياللاردا LA خارابىسى كىروران شەھىرى دەپ ئېلىنىۋاتىدۇ، قارىشىمچە، بۇ خارابە ئەنە شۇ كىروران شەھىرىدىكى بىر مۇھىم قەلئە ياكى شەھەرنىڭ مەركىزى، ئۇ شەھەرنىڭ بىر قىسمىدىنلا ئىبارەت، شۇ ۋە جىدىن ئۇنى كىروران شەھەر قەلئەسى دەپ ئاتىدىم.

كىروراننىڭ كۆلىمى ئەنە شۇ شەھەر قەلئەسى بىلەن ھېسابلىنىۋاتىدۇ، بۇنداق ھېسابلاش تۈپتىن خاتا، چۈنكى ئارخېئولوگىيەلىك تەكشۈرۈشلەر كىروران شەھىرىنىڭ كۆلىمىنى 100 مىڭ كىۋادرات مېتىر كۆلەمدە دېگەن ھۆكۈمنىڭ نەقەدەر خاتا بولغانلىقىنى كۆرسىتىپ بەردى. ئارخېئولوگىيە نەتىجىلىرىنى كۆرسىتىپ بېرىدىغان خەرىتىگە قارايدىغان بولساق، كىروران شەھىرىنىڭ كۆلىمىنىڭ 100 كىۋادرات كىلومېتىردىن كىچىك ئەمەسلىكىنى بايقايمىز^①. پىروفېسسور خۇاڭ شېنجاڭنىڭ «كىروران ئىزنالىرى جايلاشقان دائىرىنىڭ ئايانمىسى 40 ~ 50 كىلومېتىر كېلىدۇ، مانا بۇ ئۆز دەۋرىدىكى كىروران بوستانلىقىنىڭ تەخمىنىي دائىرىسىدۇر، تارىم ئويمانلىقىدىكى بوستانلىق بەگلىكلىرى ئىچىدە ئەڭ چوڭلىرىدىن بىرى ھېسابلىنىدۇ»^② دېگەن بايانلىرىمۇ يۇقىرىقى قاراشلىرىمىز بىلەن ياندىشىدۇ.

LA بەلگىسى قويۇلغان خارابە كىروران شەھىرىنىڭ بىزگە مەلۇم بولغان بىر قەلئەسىدۇر، ئەمەلىيەتتە شۇ شەھەرنىڭ مەركىزىي قەلئەسىدىن ئىبارەت، بۇنىڭدا A ھەرپىنىڭ بولۇشى، سىتەينىڭ تۇنجى بولۇپ مۇشۇ شەھەر خارابىسىنى قازغانلىقىدىن، شەھەرلەرنىڭ تۇنجىسى دەپ قارىغانلىقىدىن دېرەك بېرىدۇ، بۇ خارابىنىڭ كونكرېت ئورنى شەرقىي مېرىدىيان $89^{\circ}55'22''$ ، شىمالىي پاراللېل $40^{\circ}29'55''$ قا جايلاشقان. شەھەرنىڭ غەربىي شىمال، غەربىي جەنۇب تەرەپلىرىگە 2 ~ 3 كىلومېتىر كېلىدىغان جايلاردا توغراقلىق بولۇپ، بەزى توغراقلارنىڭ ئايانمىسى ئىككى مېتىرغا يېتىدۇ، شەھەرنىڭ شەرقىي شىمالىدىمۇ ئورمانلىق بولۇپ، بەزى ئالىملارنىڭ كىروران شەھىرى ۋە شەھەر رايونىنىڭ ئورمان بىلەن قاپلىنىش نىسبىتى %40 تىن ئاشىدىكەن دېگەن ئىلمىي پەرىزىنىڭ توغرىلىقىنى ئىسپاتلاپ تۇرماقتا. كىروران شەھىرىدىكى بۇ قەلئەنىڭ ھەر بىر تەرىپىنىڭ ئۇزۇنلۇقى 330 مېتىر ئەتراپىدا. LA بەلگىسى بىلەن خاتىرىلەنگەن بۇ قەلئەنىڭ كىۋادرات شەكىللىك سېپىلى كۆپىنچە كىشىلەر تەرىپىدىن كىروران شەھىرى دەپ تونۇلۇۋاتىدۇ. قەلئە سېپىلىنىڭ شەرقىي شىمال ۋە غەربىي جەنۇب تەرەپلىرى شامالنىڭ تەسىرىدە تۈزلىنىپ، قۇم بېسىپ كەتكەن. بىر قەدەر ياخشىراق ساقلانغان جەنۇب ۋە شىمال تەرەپلىرىدىن قارىغاندا، سېپىلنىڭ قېلىنلىقى 5.5 ~ 9 مېتىرغىچە، ھازىرقى قالدۇق ئېگىزلىكى ئۈچ مېتىر ئەتراپىدا. سېپىل توپا، شاخ ۋە يۇلغۇن قاتارلىق نەرسىلەر ئارىلاشتۇرۇلۇپ قاڭداپ ياسالغان. قەلئە خارابىسىنىڭ جەنۇب ۋە شىمال تەرەپلىرىدە ئۇزۇنلۇقى 12 ~ 22 مېتىرغىچە بولغان بىردىن ئېغىز بار، بۇ شەھەر دەرۋازىسىنىڭ ئىزى بولۇشى مۇمكىن. قەلئەدە بىر سۇ يولى بولۇپ، غەربتىن شەرققە كېسىپ ئۆتىدۇ، بۇ سۇ يولىنىڭ كەڭلىكى 8.16 مېتىر، چوڭقۇرلۇقى 5.4 مېتىر،

① «ئىشچىلار ۋاقىت گېزىتى» نىڭ خەنزۇچە 2003 - يىللىق 14 - فېۋرال سانىغا قاراڭ.

② خۇاڭ شېنجاڭ: «قەدىمكى كىروران بوستانلىقىنىڭ ئېكولوگىيەسىنىڭ ئۆزگىرىشى بىلەن بۇندىن كېيىنكى قۇرۇلۇش توغرىسىدا تەكلىپ»، يىن چىڭنىڭ باش مۇھەررىرلىكىدە نۇزۇلگەن: «شىنجاڭنىڭ ئىقتىسادىي تەرەققىيات تارىخى ئۈستىدە تەتقىقات»، شىنجاڭ خەلق نەشرىياتى، 1992 - يىلى خەنزۇچە نەشرى، 333 - بەت.

سۇ يولى غەربىي تەرىپىدىن قەلئە سىرتىدىكى قۇرۇق ئېقىنغا تۇتىشىدۇ. بۇ قەلئەنىڭ قۇرۇلۇش ئەھۋالىغا ئاساسەن ئۈچ رايونغا بۆلۈشكە بولىدۇ، بۇنىڭ بىر قىسمى كېسەك بىلەن قوپۇرۇلغان قۇرۇلۇش، يۇقىرى تەبىقىدىكىلەرنىڭ ئولتۇراق رايونى بولۇشى مۇمكىن. شەرقىي شىمال قىسمى دىنىي پائالىيەت رايونى بولۇشى مۇمكىن، بۇ جايدا بەزى سۇپا ۋە راھىبخانلارنىڭ ئىزنالىرى بايقالغان، بۇ يەردىن بايقالغان بۇددا دىنى سۇپىسىنىڭ ئۇل چوڭلۇقى 18×5.19 مېتىر، قالدۇق ئېگىزلىكى 10.4 مېتىر. غەربىي جەنۇب رايونىدا ئولتۇراق ئۆيلەرنىڭ ئىزنالىرى خېلى كۆپ بايقالغان. مانا مۇشۇ كىروران قەلئەسىنى ئۆز ئىچىگە ئالغان مەدەنىيەت يادىكارلىق ئورۇنلىرىنى شىنجاڭ ئۇيغۇر ئاپتونوم رايونلۇق خەلق ھۆكۈمىتى 1962 - يىلى ئاپتونوم رايون دەرىجىلىك نۇقتىلىق قوغدىلىدىغان مەدەنىيەت يادىكارلىق ئورنى دەپ ئېلان قىلغان. جۇڭخۇا خەلق جۇمھۇرىيىتى گوۋۇيۈەنى 1988 - يىلى 3 - تۈركۈمدىكى دۆلەت دەرىجىلىك مەدەنىيەت يادىكارلىق ئورۇنلىرى قاتارىدا، كىروران خارابىلىكىنىمۇ دۆلەت دەرىجىلىك نۇقتىلىق قوغدىلىدىغان مەدەنىيەت يادىكارلىق ئورنى دەپ ئېلان قىلغان.

كىروران قەلئەسىدىكى 1 - نومۇرلۇق ئۆي خارابىسى بۇلار شەرقىي شىمال تەرىپىدە، يۇقىرىقى بۇددا سۇپىسى بىلەن بولغان ئارىلىقى 8.54 مېتىر، بۇ قۇرۇلۇشتا توغراق جاھاز قىلىنىپ ئارىسى يۇلغۇن بىلەن قوشاھدىلىپ سامانلىق لاي بىلەن سۇۋاپ تام قىلىنغان. بۇ ئۆينىڭ ئىچىدىكى خېلى كۆپ ھۇجرىلارنىڭ ئىزناسى ساقلىنىپ قالغان، بۇلارنىڭ ئىچىدە ئەڭ چوڭىنىڭ كۆلىمى 9.35×3.96 مېتىر. سىتەين بۇ يەردە بەش جايىنى قېزىپ، توققۇز دانە خەنزۇچە تارىشا پۈتۈك ۋە قەغەز پارچىسى تاپقان. بۇ پۈتۈكلەرنىڭ بىرىدىكى يېزىلغان يىلنامە مىلادىيە 330 - يىلىغا توغرا كېلىدۇ. سىتەين بۇ يەردىن يەنە يۇڭ توقۇلما، يىپەك توقۇلمىسى پارچىسى، بىرقانچە پارچە قارۇشتى پۈتۈكى بايقىغان.

كىروران قەلئەسىدىكى 2 - نومۇرلۇق خارابە بۇ ئىز ھۆكۈمەت ئورگىنى خارابىسى بولۇشى مۇمكىن دەپ پەرەز قىلىنغان، ئورنى قەلئە مەركىزىدىكى 4.88 مېتىر كېلىدىغان بىر ئېگىزلىككە جايلاشقان. بۇ ئىمارەتنىڭ تېمى لايىدىن قوپۇرۇلغان. ھازىر ياخشىراق ساقلىنىپ قالغىنى غەرب تەرىپىدىكى ئۈچ ئېغىز ئۆي بولۇپ، كۆپىنچە ماتېرىياللاردا رەسىمنى كۆرۈۋاتىمىز، ئۇنىڭ قالدۇق ئېگىزلىكى ئۈچ مېتىر، تامنىڭ قېلىنلىقى 1.31 مېتىر. 1901 - يىلى سېۋىن ھېدىن كەڭلىكى ئىككى مېتىرغىمۇ يەتمەيدىغان مۇشۇ ئۆيدىن ھەر خىل تارىشا پۈتۈكتىن 120 نى، پارچە خەنزۇچە تارىشا پۈتۈكتىن 157 (يىل دەۋرى 314 - يىلى ئەتراپى) نى تاپقان، ئۇندىن باشقا يۇڭ توقۇلما، يىپەك پارچىسى، ئوق، يارماق ۋە ئىككى دانە قارۇشتى پۈتۈكى تېپىلغان. سىتەين بۇ خارابە ئىزىغا 1 ~ 7 دەپ نومۇر قويۇپ يەتتە يەرنى قېزىپ تەكشۈرگەن، خارابىدىن نەچچە ئون پارچە خەنزۇچە پۈتۈك ۋە بىر پارچە قارۇشتىچە پۈتۈك تېپىلغان. سېۋىن ھېدىن 2 ~ 3 پارچە قەغەز تاپقان مۇشۇ خارابىنىڭ كۈل دۆۋىسىنى قېزىپ، 10 نەچچە پارچە پۈتۈك تاپقان. سىتەين

3 - ۋە 4 - نومۇرلۇق ئۆيلەرنى قازغان بولسىمۇ ھېچنەرسە چىقمىغان، بۇ ئۆيلەرنىڭ ئۇزۇنلۇقى 5.8 مېتىر، كەڭلىكى 2.95، 1.22 مېتىر كېلىدۇ. ھۆكۈمەت ئورگىنى خارابىسى دېيىلىۋاتقان مۇشۇ خارابىنىڭ شىمالىدا كۆلىمى 15.9×66.3 مېتىر كېلىدىغان چاسا ئۆيىدىن تۆت پارچە خەنزۇچە، بىر دانە قارۇشتىچە پۈتۈك تېپىلغان، خەنزۇچە پۈتۈك 260 - يىلىغا توغرا كېلىدۇ. 1914 - يىلى سىتەين مۇشۇ خارابىلىكتىكى 2 - ۋە 7 - نومۇرلۇق ئۆيلەرنى قازغاندا، كۈل دۆۋىسىدىن 17 پارچە خەنزۇچە پۈتۈك، ئىككى پارچە سوغدچە پۈتۈك تاپقان. يەنە مۇشۇ خارابىنىڭ غەربىي بۆلۈكىدىكى كۈل دۆۋىسىنى تەكشۈرگەندە (كىروران 2 - نومۇرلۇق خارابە 10 - نومۇرلۇق ئىزدەپ نومۇر قويۇلغان) ئىككى پارچە خەنزۇچە پۈتۈك، بىر پارچە قارۇشتىچە پۈتۈك تېپىلغان.

كىروران قەلئەسىدىكى 3 - نومۇرلۇق خارابە ھۆكۈمەت ئورگىنى دەپ قارىلىۋاتقان خارابىنىڭ غەربىي ئۇچىغا توغرا كېلىدۇ. ھازىر پەقەت ئۈچ ئېغىزلا ئۆي ساقلىنىپ قالغان بولۇپ ئەڭ چوڭىنىڭ كۆلىمى 10.68×8.54 مېتىر كېلىدۇ. بۇ خارابىنىڭ 2 - نومۇرلۇق ئۆيىدىن ئىككى دانە خەنزۇچە پۈتۈك تېپىلغان، ئۆينىڭ سىرتىدىكى كۈل دۆۋىسىدىن 37 دانە خەنزۇچە پۈتۈك، ئىككى دانە قارۇشتىچە پۈتۈك تېپىلغان.

كىروران قەلئەسىدىكى 4 - نومۇرلۇق خارابە 3 - نومۇرلۇق خارابىنىڭ 14.9 مېتىر غەربىي جەنۇبىدا، ئاساسەن توغراق ياغىچىدا جاھازلاپ يۇلغۇن بىلەن قوشامداپ، ئاندىن سامانلىق لاي بىلەن سۇۋاپ سېلىنغان. ئوتتۇرىدىكى چوڭ ئۆينىڭ سىرتىدىكى كۈل دۆۋىسىدىن بىر پارچە خەنزۇچە قەغەز پۈتۈك، بىر دانە قارۇشتىچە تارشا پۈتۈك تېپىلغان. 1914 - يىلى سىتەين كىروراننى 2 - قېتىم تەكشۈرگەندە، مۇشۇ خارابە بىلەن 6 - خارابە ئارىسىدىكى كۈللۈكتىن 25 پارچە خەنزۇچە پۈتۈك تېپىلغان.

كىروران قەلئەسىدىكى 5 - نومۇرلۇق خارابە بۇ خارابە 3 - نومۇرلۇق خارابىنىڭ 1.6 مېتىر شىمالىدا، بۇ ئۆيلەرمۇ باشقا ئۆيلەرگە ئوخشاش توغراق، يۇلغۇن، لاي بىلەن قوپۇرۇلغان. بۇنىڭ ئىچىدە 1 - نومۇرلۇق ئۆيىدىن قارۇشتىچە، خەنزۇچە پۈتۈكلەردىن ئىككى دانىدىن؛ بۇ خارابە يېنىدىكى كۈل ئارىسىدىن بىر دانە خەنزۇچە، ئىككى دانە قارۇشتىچە پۈتۈك تېپىلغان، 4 - ۋە 5 - نومۇرلۇق خارابە ئارىسىدىكى كۈللۈكتىن 1914 - يىلى سىتەين بەش دانە خەنزۇچە، بىر دانە سوغدچە پۈتۈك ۋە يىپەك، يۇڭ توقۇلمىلارنى تاپقان.

كىروران قەلئەسىدىكى 6 - نومۇرلۇق خارابە 5 - نومۇرلۇق خارابىنىڭ غەربىي جەنۇبىدا، قۇرۇلۇشى باشقا قۇرۇلۇشلارغا ئوخشىشىدۇ. بۇ خارابىنىڭ غەربىدىكى بىر ئۆيىدىن تۆت دانە خەنزۇچە پۈتۈك، مۇشۇ خارابە بىلەن 5 - نومۇرلۇق خارابە ئارىسىدىكى كۈللۈكتىن (كۆلىمى 5.30×25.15 مېتىر) بىر پارچە سوغدچە قەغەز پۈتۈك، بىر نەچچە دانە قارۇشتى پۈتۈكى ۋە 200 نەچچە دانە خەنزۇچە پۈتۈك تېپىلغان، خەنزۇچە پۈتۈكلەرنىڭ يىل دەۋرى 260 - ~ 312 - يىلىغىچە توغرا كېلىدۇ.

1999 - يىلى ئېلان قىلىنغان، 1980 - يىللىرىدىكى بىر ئارخېئولوگىيەلىك بايقاشتا، كىروران شەھىرى قەلئەسى LA نىڭ 32 كىلومېتىر شەرقىي شىمالدا، شامال يالاپ كەتكەن بىر قەبرىستانلىقتىن 10 دەك قەبرە بايقالغان، بۇنىڭ ئىچىدە بىر بوۋاينىڭ قەبرىسى قېزىلغان، بۇ بوۋاي بىر گۈللۈك ياغاچ لەھەت ساندۇقىدا دەپنە قىلىنغان، بۇندىن 2000 يىللار بۇرۇنقى دەۋرگە مەنسۇپ. بۇ گۈللۈك قابىرچاق (ياغاچ ساندۇق) رەڭلىك بولۇپ گۈللەر، ئىككى كېسىشكەن يول ھەمدە بىر قۇش سىزىلغان، بۇ ساندۇققا يۇڭلۇق شىرنىڭ رەسىمى چىقىرىلغان گىلەم يېپىلغان، جەسەتنىڭ ئۈستىدە ئىچى تۇرۇدىن ئەستەرلەنگەن پاختا رەختتىن تىكىلگەن ئۇزۇن چاپان كىيىدۈرۈلگەن، يەنە سىرلىق قاچىلارمۇ بار. كىروران شەھىرى دائىرىسىدىن تېپىلغان تاش قوراللارغا ئاساسەن ئىنسانلارنىڭ پائالىيەت ئېلىپ بارغان دەۋرىنى ۋە بۇ جايدا ئولتۇراقلىشىش دەۋرىنى سىپتا تاش قوراللار دەۋرىنىڭ دەسلەپكى دەۋرلىرىگىچە سۈرۈشكە بولىدۇ.

LB بۇددا خارابىسى 1900 - يىلى 3 - ئاينىڭ 29 - كۈنى ئۆردەك تاپقان شەھەر خارابىسى مۇشۇ بولۇپ كىروران قەلئەسىنىڭ 5.8 كىلومېتىر غەربىي شىمالغا جايلاشقان، بۇ يەرگە كۆپلىگەن بۇددا سۈپىسى، ئىبادەتخانا، ئولتۇراق ئۆيلەر جايلاشقان. سىتەين بۇ يەردىن بۇددا دىنىغا ئائىت يادىكارلىقلاردىن خېلى كۆپ تاپقان.

2 - نومۇرلۇق بۇتخانا LB بۇددا خارابىسىنىڭ غەربىي ئۇچىدىكى كۆلىمى 64.5×95.5 مېتىر كېلىدىغان بىر تۆپىلىككە جايلاشقان، بۇ يەردىن بىر تۈركۈم بۇددا يادىكارلىقلىرى تېپىلغان. 4 - نومۇرلۇق خارابە ئىبادەتخانا بولۇپ 2 - نومۇرلۇق خارابىسىنىڭ 6.1 كىلومېتىر شەرقىي جەنۇبىغا جايلاشقان، بىرقانچە زال بار، بۇلارنىڭ مەركىزىدىكى بىرىنىڭ كۆلىمى 5.8×6.7 مېتىر. سىتەين LB بۇددا خارابىسىدىن ئىككى دانە قارۇشتىچە پۈتۈك ۋە بىر دانە خەنزۇچە پۈتۈك تاپقان. 1931 - يىلى بېرگمان توق كۆك ھاك تېشى ئۇرچۇق، ئۈستىدە ئىككى تۆشۈكى بار نېپىز بىرونزا بېزەك، ئۈچ پارچە سۇنۇق بىرونزا قاتارلىقلارنى تاپقان.

LC قەبرىستانلىق كىروران قەلئەسىنىڭ يەتتە كىلومېتىر شەرقىي شىمالىدىكى ئۇزۇنلۇقى 49.5 مېتىر، كەڭلىكى 21 مېتىر كېلىدىغان بىر ئېگىزلىككە جايلاشقان. سىتەين بۇ يەردىن 10 قەبرىنى قازغان، قەبرىلەردىن نۇرغۇن ھەمدەپنە بۇيۇملار تېپىلغان. تېپىلمىلار ئىچىدە يۇڭ توقۇلما، مىس كۆرگۈ، ياغاچ بۇيۇم، ئۈجۈ يارمىقى، مىستىن ياسالغان ئۈزۈك ۋە تاسما توقىسى قاتارلىق بۇيۇملار بار، بۇلارنىڭ يىل دەۋرى 2 - ئەسىرنىڭ ئاخىرىدىن 3 - ئەسىرنىڭ كېيىنكى يېرىمىگىچە توغرا كېلىدۇ. 1980 - يىلى شىنجاڭ كىروران ئارخېئولوگىيە ئەترىتى بۇ قەبرىستانلىقنى «يالغۇز ئېگىزلىك قەبرىستانلىقى» دەپ ئاتاپ، MB دېگەن شەرتلىك بەلگىدە خاتىرىلىگەن ھەمدە ئىككى قەبرىنى قازغان.

LE شەھەر خارابىسى كىروران قەلئەسىنىڭ 24 كىلومېتىر شەرقىي شىمالىدا، قەلئە ئورنى شەرقىي مېرىدىيان $90^{\circ}7'3.3''$ قا، شىمالىي پارالېل $40^{\circ}38'41.6''$ قا جايلاشقان،

دېڭىز يۈزىدىن ئېگىزلىكى 794 مېتىر، مۇران خارابىسىنىڭ 185 كىلومېتىر شەرقىي شىمالدا، لوپ كۆلى بازىرىنىڭ 67 كىلومېتىر غەربىي جەنۇبىدا، كىروران قەلئەسىنىڭ 22 كىلومېتىر غەربىي جەنۇبىدا، خارابىنىڭ 4.3 كىلومېتىر شىمالدا شىمال - جەنۇب يۆنىلىشىدە بىر ئېقىن بار. سېپىلى شەرقتىن غەربكە 122 مېتىر، جەنۇبتىن شىمالغا 137 مېتىر كېلىدۇ. سېپىل ئۆلىنىڭ كەڭلىكى 3.66 مېتىر، ئۈستىنىڭ قېلىنلىقى 1.68 مېتىر، قالدۇق ئېگىزلىكى ئۈچ مېتىردىن ئارتۇق. سېپىلنىڭ جەنۇبىي تەرىپىدە ئوتتۇرىسىغىراق جايلاشقان دەرۋازىسىنىڭ كەڭلىكى ئۈچ مېتىر كېلىدۇ. شىمال تەرىپىدىكى دەرۋازىسى سەل تارراق. سېپىلنىڭ شىمالىي تەرىپىدە، غەرب تەرىپىگە 32.7 مېتىر كېلىدىغان يەردە كۆلىمى 7.10×3.21 مېتىر كېلىدىغان بىر توپا قۇرۇلۇش ئۆلىنىڭ بىر قىسمى ساقلىنىپ قالغان. بۇ شەھەرنىڭ تۆت ئەتراپىنى سۇ ئوراپ تۇرغان، سۈنئىي قانالدىن بىرى كىروران خارابىسى بىلەن تۇتاشقان بولغاچقا سۇ قاتنىشى بولغان دەپ قارالماقتا^①. ستەيىن شىمالىي قوۋۇققا يېقىن جايدىكى بىر كۆلۈكتىن ئالتە پارچە خەنزۇچە خەت بار يادىكارلىق ھەم ئۇجۇ يارمىقى قاتارلىق نەرسىلەرنى تاپقان. 1980 - يىللىرى LE خارابىسىنىڭ 4.8 كىلومېتىر غەربىي شىمالدىن يىل دەۋرى بۇنىڭدىن 4000 يىل بۇرۇنقى دەۋرگە مەنسۇپ بولغان بىر بوۋاقنىڭ قەبرىسى تېپىلغان، بۇ ئارخېئولوگىيەلىك بايقاش 1999 - يىلى ئېلان قىلىنغان. بۇ بوۋاقنىڭ چاچلىرى سارغۇچ، ئورا كۆزلىرى سەل - پەل يۇمۇلغان، ئېگىز بۇرۇن، تەخمىنەن ئالتە ئايلىق بولغان، يۇڭ توقۇلما بىلەن ئورالغان، بېشىدا ئۇچلۇق كىگىز قالپاق، پۇتىغا ئاشلانمىغان تېرىدىن تىكىلگەن ئاياغ كىيىدۈرۈلگەن. كىروران قەلئەسىنىڭ 23 كىلومېتىر نېرىسىدىكى قەبرىستاندىن تېپىلغان چوڭ ئادەمنىڭ ئەھۋالى بىلەن بوۋاقنىڭ ئەھۋالىغا قارىغاندا، بۇ ئىككى قەبرىنىڭ ئەھۋاللىرى كىروران رايونىدىن تېپىلغان ئىككى خىل مەدەنىيەتنىڭ ھالىتىگە ۋە كېلىپ چىقىشىغا مەنسۇپ بولغان دەۋردە شەھەرلەر ئىتتىپاقىنى ئاساس رايونىدا بىر بۆلەك چارۋىچىلىقنى ئاساس قىلغان ئىپتىدائىي ياۋروپا ئىرقىدىكى ئاھالە ياشىغان. مىلادىيەنىڭ بېشىغا مەنسۇپ بولغان دەۋردە شەھەرلەر ئىتتىپاقىنى ئاساس قىلغان شەھەر، يېزا ئىگىلىك مەدەنىيىتىگە تەرەققىي قىلغان، شۇنداقلا يىپەك يولىدىكى مۇھىم ئورنىدىن ئېيتقاندا، شەرق ۋە غەرب مەدەنىيىتىنى تارقىتىشقا مۇھىم رول ئوينىغان. مۇشۇ خارابىنىڭ شەرقىي شىمال ۋە غەربىي جەنۇبىدىكى نەچچە كىلومېتىر دائىرىدە 10 نەچچە ئورۇندا باشقا خارابە ئىزلىرى بار. LE خارابىسىدىن تېپىلغان ئەۋرىشكە بىلەن كىروران قەلئەسىدىن تېپىلغان ئەۋرىشكىنىڭ دەۋرى ئوخشاش، يەنى مىلادىيە 230 - يىلىدىن 300 - يىللارغا توغرا كېلىدۇ، مۇشۇ نۇقتىدىن قارىغاندا، ئىككى شەھەر خارابىسى بىر دەۋرگە مەنسۇپ .

LF قەلئەسى لوپ كۆلىنىڭ غەربىي قىرغىقىدىكى تۆپىلىكنىڭ شەرقىي شىمالى

① كىروراندا قانال قېزىلغان، قانال ئارقىلىق سۇ قاتنىشى بولغان دېگەن مەسىلە توغرىسىدا داۋاملىق تەكشۈرۈش ۋە تەتقىق قىلىشقا توغرا كېلىدۇ.

ئۇچىغا جايلاشقان. LE شەھەر خارابىسى بىلەن بولغان ئارىلىقى 8.4 كىلومېتىر، تۆپىلىكىنىڭ ئوتتۇرا قىسمىدا يەنە بىر خارابىلىكىنىڭ ئۇلى بار. شەھەر خارابىسى تۆپىلىكىنىڭ تەبئىي ھالىتىگە ئاساسەن چاسا شەكىلدە قۇرۇلغان. سېپىلىنىڭ ئايلىما ئۇزۇنلۇقى 61 مېتىر، سېپىل ئۆلىنىڭ ئەڭ كەڭ جايى 4.24 مېتىر. سېپىلنىڭ غەربىي جەنۇبى تەرىپىدە قوۋۇقى بار، بۇ قوۋۇقنىڭ ئىككى يېقىدا ئۆي بار. سىتەيىن بۇ يەردىن قارۇشتىچە بىر دانە، خەنزۇچە ئىككى دانە پۈتۈك تاپقان، باشقا تۈرلۈك يادىكارلىقىمۇ تېپىلغان.

LK شەھەر قەلئەسى خارابىسى لوپ كۆلىنىڭ غەربىي قىرغىقىغا جايلاشقان، شەرقىي شىمالدىكى كىروران قەلئەسى بىلەن بولغان ئارىلىقى 48.3 كىلومېتىر، غەربىي جەنۇبىدىكى مۇران كونا شەھىرى بىلەن ئارىسى 100 كىلومېتىر. قەلئەنىڭ كۆلىمى 170×100 كىۋادرات مېتىر (چاسا شەكىلدە). شەھەر سېپىلىنىڭ شەرقىي شىمال تەرىپىدە شەرقىي بۇلۇڭىغا 30 مېتىر كېلىدىغان يەردە قوۋۇق بار، قەلئە ئىچىدە بىرقانچە ئۆي قۇرۇلۇشى خارابىسى بار. بۇ قەلئە خارابىسىدىن تۆمۈر، مىس قوراللار، ياغاچ بۇيۇم، يىپەك، يۇڭ بۇيۇم، ساپال ۋە ئەينەكتىن ياسالغان نۇرغۇن بۇيۇملار تېپىلغان. بېرگمان قاتارلىقلار 1931 - يىلى بۇ خارابىدىن سىلىقلانغان چاقماق تېشىدا ياسالغان كىچىككىنە پالتا ياكى ئىسكىنە تاپقان. بەزى ماتېرىياللاردا، بۇ خارابىنى خەنزۇچە يازما ماتېرىياللاردا كۆرۈلىدىغان 海头 خارابىسى دەپ قارماقتا، ئەمەلىيەتتە 海头 بۇ خارابىنىڭ نامى بولماستىن مۇران كونا شەھىرىنىڭ نامى بولۇشى مۇمكىن. LK خارابىسى كۆنچى دەرياسىنىڭ قەبرەغۇل ئەتراپىدىن ئاققان تارامىنى سۇ مەنبەسى قىلغان.

LM ئۆي خارابىسى LE شەھەر قەلئەسى خارابىسىنىڭ 8 كىلومېتىر غەربىي شىمالىدا، دەريا شاخاچىلىرىنىڭ ئارىسىغا جايلاشقان. بۇ يەردىكى 1 - نومۇرلۇق ئۆي خارابىلىرى دەريا ئېقىنىنىڭ شىمالىغا جايلاشقان، ئۆيلەرنىڭ تاملىرى جاھازلانغان، ئارىسى يۇلغۇن بىلەن قوشامدىلىپ سۇۋالغان. بۇ ئۆيلەرنىڭ مەركىزىدە 63.6×15.9 كىۋادرات مېتىر كېلىدىغان چوڭ بىر زال بار. زالىنىڭ غەربىي شىمال بۇلۇڭىنىڭ سىرتىدىن بىراھىمى يېزىقىدىكى پۈتۈكتىن ئىككى دانە، قارۇشتى يېزىقىدىكى پۈتۈك بىر دانە تېپىلغان. 2 - نومۇرلۇق ئۆي خارابىسى 1 - نومۇرلۇق خارابىنىڭ 603 مېتىر شەرقىي جەنۇبىغا، ئىككى ئېقىنىنىڭ ئارىسىغا جايلاشقان. بۇ يەردە ئۈچ ئېغىز ئۆي ساقلىنىپ قالغان، ئەڭ چوڭىنىڭ كۆلىمى 7.93×10.67 كىۋادرات مېتىر. بۇ يەردىكى ئىككى خارابىدىن بىراھىمى، سوغد ۋە قارۇشتى يېزىقىدىكى پۈتۈكلەر تېپىلغان. 3 - نومۇرلۇق ئۆي خارابىسى 2 - نومۇرلۇق خارابىنىڭ 86.39 مېتىر غەربىي شىمالىغا جايلاشقان، خەنزۇچە (ئارقا يۈزىدە قارۇشتىچە خەت بار) خەت يېزىلغان قەغەز پۈتۈك تېپىلغان. سىتەيىن بۇ يەردىن خەنزۇ، قارۇشتى، بىراھىمى، سوغد يېزىقلىرىدىكى پۈتۈكلەرنى تاپقان.

دۆڭلۈك تۇر خارابىسى مۇران كونا شەھىرىنىڭ 35 كىلومېتىر شەرقىدىكى تۆت ئەتراپى يۇلغۇنلۇق بىر ئېگىزلىككە جايلاشقان. بۇ تۇر تۆت چاسا، ساقلىنىپ قالغان ئېگىزلىكى بەش مېتىر. ئۇلى جەنۇبتىن شىمالغا بەش مېتىر، شەرقتىن غەربكە 5.4 مېتىر، توپىدىن قوپۇرۇلغان بولۇپ ئارىسىغا يۇلغۇن، توغراق چاتقى قاتارلىقلار بېسىلغان. چىڭدالغان توپا سەككىز قەۋەت، قەۋەت قېلىنلىقى 36×47 سانتىمېتىر، يۇلغۇن ۋە توغراق يەتتە قەۋەت، قەۋەت قېلىنلىقى 15 ~ 38 سانتىمېتىر. تۇرنىڭ يېنىدا تۆت ئېغىز ئۆي، ئىككى ئېغىز ئۆي بىر مېتىرچە كولاپ گەمە قىلىنغان، تۆت تېمى قومۇش قاتارلىقلار بىلەن مۇستەھكەملەنگەن. بۇ تۇر مۇراندىن دۇنخۇاڭغا تۇتىشىدىغان يولنىڭ ئىككى كىلومېتىر شىمالىدا، كىروراندىكى باشقا تۇرلار بىلەن ئوخشىشىدۇ.

LL خارابىسى LK شەھەر قەلئەسىنىڭ ئۈچ كىلومېتىر غەربىي شىمالغا جايلاشقان، بۇ خارابىنىڭ 40 مېتىر غەربىي جەنۇبىدا، LK خارابىسىدىكى ئېقىن بىلەن تۇتىشىدىغان بىر كونا ئېقىن بار. بۇ خارابىنىڭ شەرقىي شىمالى قۇملۇق، غەربىي جەنۇبى قۇرۇپ كەتكەن توغراقلىق ۋە يۇلغۇنلۇق. بۇ شەھەر قەلئە خارابىسى تۆت چاسا شەكىلدە، شەرقىي تەرىپىنىڭ ئۇزۇنلۇقى 71.5 مېتىر، جەنۇبىي تەرىپى 61 مېتىر، غەربىي تەرىپى 76 مېتىر، شىمال تەرىپى 49 مېتىر. قەلئە سېپىلىنىڭ ئېگىزلىكى 3 ~ 4 مېتىر، ئۈستى تەرىپىنىڭ قېلىنلىقى 2.1 ~ 5 مېتىر، ئۇلنىڭ قېلىنلىقى سەككىز مېتىر ئەتراپىدا. قەلئە سېپىلىنىڭ قۇرۇلۇشى LK خارابىسىنىڭكى بىلەن ئوخشاش، يۇلغۇن چۆنقىلىرى توغراق بادىرلىرىنىڭ ئارىسىغا ئېلىپ توپا بىلەن چىڭداپ ياسالغان. سېپىلىنىڭ شەرقىي تەرىپىنى مىسالغا ئالساق، يۇلغۇن تۆت قەۋەت (قېلىنلىقى 20 ~ 50 سانتىمېتىرغىچە)، چىڭدالغان توپا تۆت قەۋەت (20 ~ 70 سانتىمېتىرغىچە)، سېپىلىنىڭ ئۈستىگە دىيامېتىرى 10 ~ 20 سانتىمېتىرغىچە بولغان توغراق بادىرلىرى تىكلەنگەن، بادىرالارنىڭ ئارىلىقى 7.2 مېتىردىن ئىككى قاتار تىكلەنگەن. شەھەرنىڭ سىرتىدا ئىككى توپىلىق ئېگىزلىك بولۇپ، بىرى 25 مېتىر شەرقىدە، يەنە بىرى 50 مېتىر شىمالدا، ئىككى جايدا قۇرۇلۇشنىڭ ياغاچ ماتېرىياللىرى چېچىلىپ ياتىدۇ. بۇ شەھەر خارابىسىدىن تېپىلغان بۇيۇملار ئىچىدە قىزىل ساپال بۇيۇملار ئاساسىي سالماقنى تەشكىل قىلىدۇ، ئۇنىڭدىن قالسا كۈل رەڭ ساپال تۇرىدۇ. مىس بۇيۇم، مارجان، ھايۋانلارنىڭ ئۈستىخانلىرى تېپىلغان، يەنە تۆمۈر تاۋلاش چىقىرىندىلىرى بايقالغان.

LR خارابىسى بۇ ئولتۇراق ئۆي خارابىسى LL خارابىسىنىڭ ئۈچ كىلومېتىر غەربىي شىمالدا.

كىروران قەلئەسى رايونى ئىزلىرى كىروران شەھىرى قەلئەسىنىڭ تۆت كىلومېتىر شەرقىي شىمالدا بىر بۇددا مۇنارى بار، قالدۇق ئېگىزلىكى 6.28 مېتىر، ئۇنىڭ ئۇل قىسمى كىۋادرات شەكىلدە، ئېگىزلىكى 6.4 مېتىر، تەرەپ ئۇزۇنلۇقى 1.7 مېتىر. مۇنارنىڭ ئۈستى كېسەكتىن يۇمىلاق قىلىپ ياسالغان، ئىچىدە مەركىزىي تىرەك ياغاچ

بار. 1980 - يىلى كىروران ئارخېئولوگىيە گۇرۇپپىسى بۇ جايدىن مۇرادىن تېپىلغان قاناتلىق پەرىنىڭ رەسىمىگە ئوخشايدىغان رەسىمنى تاپقان، ئۇلار بۇ يەردىن يەنە بىر كۆزلۈك بۇت قاپارتمىسى، ئۈچ ئۈزۈك ۋە باشقا يادىكارلىقلارنى تاپقان. مۇشۇ مۇنارنىڭ 100 مېتىر غەربىي شىمالىدا بىر قۇرۇلۇش خارابىسى بار، بۇ يەردىن تاش قورال، مىس ئوق ئۇچى، ئۇجۇ يارمىقى، مىس كۆرگۈ پارچىسى، مىس ۋە تۆمۈردىن ياسالغان مىخ، يىپ ئېگىرىدىغان قوغۇشۇن چاق، ئەينەك پارچىسى، ساپال پارچىسى قاتارلىقلار تېپىلغان. كىروران شەھىرى قەلئەسىنىڭ 6.5 كىلومېتىر غەربىي شىمالىدا يۇمىلاقراق بىر تۈر بولۇپ دىيامېتىرى 7.18 مېتىر، قالدۇق ئېگىزلىكى 2.10 مېتىر، بۇ تۈرنىڭ سىرتى كېسەك بىلەن قوپۇرۇلۇپ، ئىچى توپا بىلەن چىڭدىغان. ئارخېئولوگلار بۇنى ئالدى بىلەن ئىچى قوپۇرۇلغان، مەلۇم مەزگىلدىن كېيىن ئۇنى مۇستەھكەملەش ئۈچۈن تېشىنى چۆرىدەپ كېسەك بىلەن ئورىغان، دەپ قارىغان. شەھەر قەلئەسىنىڭ 2.5 كىلومېتىر شىمالىدا بىر قۇرۇلۇش ئىزى بار، بۇ يەردىن تاش قوراللار، ئەينەك شارچە، ساپال پارچىسى، مىس ئوق ئۇچى، ئۇجۇ يارمىقى، مىس تۈگمە قاتارلىق بۇيۇملار تېپىلغان.

كىروران MA قەبرىستانلىقى 1980 - يىلى 3 -، 4 - ئايلاردا، شىنجاڭ كىروران ئارخېئولوگىيە ئەترىتى كىروران قەلئەسى بىلەن تۈز سىزىقلىق ئارىلىقى 8.4 كىلومېتىر كېلىدىغان بۇ قەبرىستانلىقتىكى يەتتە قەبرىنى قازغان، قەبرىستانلىقنى «MA قەبرىستانلىق» دەپ ئاتىغان. بۇ قەبرىستانلىقنىڭ ئۈستى تەكشى، ئۈزۈنلۈكى 43 مېتىر، كەڭلىكى 24 مېتىر، تەكشى يەر يۈزىدىن ئالتە مېتىر كېلىدىغان ئېگىزلىككە جايلاشقان.

توپىلىق (تۇيىن) خارابىسى ئارخېئولوگ خۇاڭ ۋېنىي تەرىپىدىن 1930 - يىلى بايقالغان، 1934 - يىلى قايتا تەكشۈرۈلگەن، بۇ ئىككى قېتىملىق تەكشۈرۈش دوكلاتى خۇاڭ ۋېنىينىڭ 1948 - يىلى نەشر قىلىنغان «لوپنور ئارخېئولوگىيەسىدىن خاتىرە» ناملىق كىتابىدا ئېلان قىلىنغان. بېرگمان قاتارلىقلار 1931 - يىلىدىكى تەكشۈرۈشىدە تۇچ نونىڭ سۇنۇقى، تۆمۈر پىچاقنىڭ سۇنۇقى قاتارلىقلارنى تاپقان. بۇ خارابىنىڭ كىروران قەلئەسى بىلەن بولغان ئارىلىقى 40 كىلومېتىر. كونكرېت ئورنى شەرقىي مېرىدىيان $90^{\circ}12'30''$ قا، شىمالىي پاراللېل $40^{\circ}46'30''$ قا جايلاشقان.

22 -، 25 -، 28 - تارىخىي ئىز نۇقتىلىرى بېرگمان 1930 -، 1931 - يىللىرى لوپ رايونىدا ئېكسپېدىتسىيەلىك تەكشۈرۈش ئېلىپ بارغاندا بايقىغان تاش قورال نۇقتىلىرىدىن ئىبارەت. بۇ ئۈچ نۇقتىدىن تاش قوراللار تېپىلىش بىلەن بىرگە يەنە كۈل رەڭ ساپال بۇيۇملارمۇ تېپىلغان.

375 -، 395 -، 359 -، 363 -، 431 - نومۇرلۇق تارىخىي ئىزلار 1931 - يىلى جۇڭگو - شىۋېتسىيە بىرلىكتە ئېلىپ بارغان غەربىي شىمالنى ئىلمىي تەكشۈرۈش ئەترىتىدىن ھورنېر، چېن زۇڭچىلار كىروراننى مەركەز قىلىپ ئېلىپ بارغان تەكشۈرۈشىدە بايقىغان بۇ نۇقتىلاردىن تاش قوراللار تېپىلغان. 375 - نومۇرلۇق ئىز

384 - نومۇرلۇق ئىز كىروران قەلئەسىنىڭ سەككىز كىلومېتىر شەرقىي شىمالىدىكى بىر تاتلىق سۇ كۆلىنىڭ بويىدا. ھورنېر بۇ يەردىن ساپال خۇمىدىنى تاپقان، بۇ يەردىكى ساپال سۇنۇقلىرى ھەممە يەرنى قاپلىغان. ھورنېر كىروران قەلئەسىنىڭ 13 كىلومېتىر شەرقىدىكى چوڭ تۇزلۇقنىڭ قېشىدىكى چۆللۈكتىن ئىنسانلار ئىشلەتكەن ياغاچلاردىن بىر قانچىنى بايقىغان، بۇ جايدا بەلكىم ئۆز دەۋرىدە ئۆي بولسا كېرەك.

390 - نومۇرلۇق ئىز ھورنېر ۋە سىستەيىن بايقىغان LE خارابىسىنىڭ ئىككى كىلومېتىر غەربىدىن بىر ئۆڭكۈر ئىزى بايقالغان، ئۇنىڭ يېنىدا بىر قەبرە بار. ئۆڭكۈرنىڭ ئىچى تېمى سېغىز لايىدىن ياسالغان، تاشقى تېمى شورلۇق سېغىز توپىدا ياسالغان، ئۆڭكۈرنىڭ ئىچى گۈمبەز شەكلىدە، سامان ئارىلاشتۇرۇلغان لايىدا سۇۋالغان. ئۆڭكۈرنىڭ كەڭلىكى 5.1 مېتىر، ئېگىزلىكى 3.1 مېتىر، ئۇزۇنلۇقى بىر مېتىر، بۇ يەردىن غاجلىغۇچى ھايۋانلارنىڭ سۆڭىكى بايقالغان. ھورنېر بۇ ئۆڭكۈرنى ئەينى ۋاقىتتىكى ئاشلىق ئامبىرى بولۇشى مۇمكىن، دەپ قارىغان. چۈنكى توشقانلاردىن ئاشقان بىرمۇنچە يېمەكلىكلەر تېپىلغان. 1934 - يىلى خۇاڭ ۋېنېيى بۇ يەردىن ئىككى دانە تارىشا پۈتۈك تاپقان. تارىشا پۈتۈكتە جۈيۈز ۋە پارغولىدىكى ئاشلىق ئامبارلىرى تىلغا ئېلىنغان. سىستەيىن جۈيۈزنى بەشتوغراق دېگەن جاي بولۇشى مۇمكىن، دەپ قارىغان.

ئىككى بېلىقچىلىق كەنتى مۇران بوستانلىقىنىڭ شەرقىي شىمالىغا تەخمىنەن 80 كىلومېتىر ۋە 120 كىلومېتىر كېلىدىغان جايلاردا بىردىن بېلىقچىلىق كەنتى ۋە مازارلىق بايقالغان. بۇ يەردە بايقالغان ئۆيلەر 30 ئېغىزدىن ئاشىدۇ. بۇ ئۆيلەر قومۇش ۋە يۇلغۇن بىلەن قوشامدىلىپ ياسالغان، كىۋادرات شەكلىدە، ئىشىكى جەنۇبقا قارىتىپ ئېچىلغان. ئۆيلەرنىڭ ئەتراپىدا بېلىق ۋە باشقا ھايۋانلارنىڭ ئۈستىخانلىرى خېلى كۆپ. بۇ جايدا 10دىن ئارتۇق قەبرە ساقلىنىپ قالغان.

مۇران بوستانلىقىنىڭ 120 كىلومېتىر شەرقىي شىمالىغا جايلاشقان بۇ بېلىقچىلار كەنتىنى 1998 - يىلى شىنجاڭ ئۇيغۇر ئاپتونوم رايونلۇق مەدەنىيەت يادىكارلىق - ئارخېئولوگىيە تەتقىقات ئورنى كىروران مەدەنىيەت يادىكارلىقلىرىنى ئومۇميۈزلۈك تەكشۈرۈش ئەترىتى بايقىغان، بۇ مەھەللىدە 30 نەچچە ئائىلىلىكنىڭ خارابىسى بايقالغان، بۇ مەھەللىدىكى ئۆيلەر پۈتۈنلەي قومۇش ئارىسىغا يۇلغۇن ئېلىنىپ تىكلەپ ياسالغان ساتمىلاردىن ئىبارەت. ساتمىلار كىۋادرات شەكلىدە، ئىشىكى جەنۇبقا قارىتىپ ئېچىلغان، يېقىن ئەتراپتىن بېلىق قىلتىرىقلىرى ھەم ھايۋانات ئۈستىخانلىرى بايقالغان. يېقىن ئەتراپتىكى مازاردا 10 نەچچە قەبرە بار، شامالنىڭ تەسىرىدە بەزىلىرى ئېچىلىپ قالغان. قەبرىلەر قومۇش، يۇلغۇن ۋە توغراق بادىرلىرىدىن پايدىلىنىپ يېپىلغان.

لوپلۇقلارنىڭ يەنە بىر بېلىقچىلار كەنتى مۇراننىڭ 80 كىلومېتىر شەرقىي شىمالىغا جايلاشقان بولۇپ 1998 - يىلى يۇقىرىقى ئورگان بايقىغان، ئەھۋالى ئالدىنقى مەھەللە بىلەن ئوخشاش. بۇ يەردىن قۇمغا يېرىم كۆمۈلۈپ تۇرغان بىر ئۇلاق تېپىلغان، ئازراق تازىلانغاندىن كېيىن، ئىچىدىن بوي ئېگىزلىكى 1.80 مېتىر كېلىدىغان بىر ئەرنىڭ

مېيىتى چىققان، ساقلىنىشى ياخشى، تۈز ياتقۇزۇلغان. ئۇلارنىڭ ئۇزۇنلۇقى 2.7 مېتىر، كەڭلىكى 0.4 مېتىر بولۇپ ھەمدەپنە بۇيۇمى يوق.

5. تارىم دەرياسىنىڭ ئاياغ قىسمىدىكى تارىخىي ئىزلار

تارىم دەرياسىنىڭ چاقىلىق ناھىيەسى تەۋەسىدىكى بۆلىكىدە كەم دېگەندە ئىككى شەھەر ۋە نۇرغۇنلىغان كەنتلەر بولغان. مەھەللە - كەنتلەر لوپلۇقلار تەرىپىدىن شەكىللەندۈرۈلگەن بولۇپ، تارىم دەرياسى بويلىرى ۋە ئۇ شەكىللەندۈرگەن كۆل بويلىرىدا خۇددى يۇلتۇزلاردەك تارقالغان. مىلادىيەنىڭ بېشىدا قۇرۇلغان ئىككى شەھەر - كىتەك ۋە مەردەك بىلەن تونۇشۇش، كىروراننىڭ پۈتكۈل تارىخىي مۇساپىسىنى چۈشىنىشتە ئىنتايىن مۇھىم بولغانلىقتىن قىسقىچە تونۇشۇپ ئۆتىمىز.

مەردەك شەھىرى توغرىسىدىكى ئارخېئولوگىيەلىك بايانلار مەردەك شەھىرى ئۆتكەن ئەسىرنىڭ باشلىرىدا سىتەين قاتارلىق ئەجنەبىي ئالىملار تەرىپىدىن قېزىپ تەكشۈرۈلگەن، ھازىرچە كۆرەلگىنىمىز سىتەيننىڭ 1907 - يىلى 1 - ئاينىڭ بېشىدا ئېلىپ بارغان ئارخېئولوگىيەلىك تەكشۈرۈشى بىلەن يەرلىك چارۋىچىلارنىڭ شەھەر توغرىسىدا ئېيتقانلىرىدىن ئىبارەت. بۇ شەھەر خارابىسى ھازىرقى دۆلەت 218 - تاشيولى (چاقىلىق - كورلا بۆلىكى) نى بويلاپ كورلا تەرەپكە تەخمىنەن 110 كىلومېتىردەك يۈرسە توقۇم دېگەن جايغا بارغىلى بولىدۇ. مۇشۇ جايدىن شەرقتە ئېشەكلىك يېرىم كۈن يۈرسە مەردەك شەھىرىگە، غەربكە يېرىم كۈن يۈرسە شەھىرى كىتەككە بارغىلى بولىدۇ. شەھىرى مەردەك ئويمانلىقتىكى بىر ئېگىزلىككە جايلاشقان. شەھەر خارابىسى يۇمىلاق، ئانچە چوڭ ئەمەس، شەھەر سېپىلى توپىدىن قوپۇرۇلغان، شەھەر رايونىنىڭ قانچىلىك چوڭ ئىكەنلىكىنى ھازىرچە قىياس قىلىش مۇمكىن ئەمەس. شەھەر خارابىسىنىڭ جەنۇبىدا بىر قۇرۇق ئېقىن بار. سىتەيننىڭ چارۋىچىلاردىن ئاڭلىشىچە، 1904 - يىللىرى بۇ دەريادا سۇ بار ئىدى. خارابىنىڭ غەربىي شىمالىدا مەردەككۆل دەپ ئاتىلىدىغان تېپىز كۆل بار، بۇ كۆلگە كېلىدىغان سۇ بايىر كۆلىدىن ئېقىپ ئىلەك ئارقىلىق بۇ يەرگە يېتىپ كېلىدۇ. بۇ يەر بەك زەيكەش بولغانلىقتىن، زەيلىشىپ ۋەيران بولۇپ كەتكەن، شۇنداقتىمۇ سېپىلنىڭ ئېگىزلىكى 10 فۇت چىقىدۇ. قۇرۇلۇش ئىنتايىن ئالاھىدە بولۇپ بەك قەدىمىدۇر. شەھەر سېپىلنى قۇرۇشتا ھەر بىر فۇت ئېگىزلىككە يۇلغۇن بېسىلغان، بۇ سېپىل ئادەتتىكى يەردىن بەش فۇت كۆتۈرۈلۈپ تۇرىدۇ. سېپىل ئۆلىنىڭ ئۈستى كېسەك بولۇپ ئىككى فۇتتىن ئېگىز، ئاندىن بۇلارنىڭ ئارىسىغا توغراقتىن جاھازلىنىپ يۇلغۇن قويۇلۇپ مۇستەھكەم قوپۇرۇلغان. يەنە ئارىسىغا توغراقتىن جاھازلىنىپ يۇلغۇن قويۇلۇپ مۇستەھكەم قوپۇرۇلغان ئۈچ فۇتتەك لاي تام بار، لاي سېپىلنىڭ ئۈستى تەرىپىنىڭ كەڭلىكى 14 فۇت، سېپىلنىڭ ئۆلىنى ئاساسەن قۇم بېسىپ كەتكەن. خارابىنىڭ دەرۋازىسىغا ئىككى قاتار (بىر قاتاردا تۆت تالدىن) توغراق ياغاچ تىكلەپ تۇرۇك قويۇلغان. ئۈستى تەرىپىدە كۆيگەنلىك ئىزناسى بار، ئاستى تەرىپى

زەيلەشكەن. دەرۋازىنىڭ كەڭلىكى كەم دېگەندىمۇ 23 فۇتتىن كەم ئەمەس، شەھەر سېپىلىنىڭ ئىچىدە قۇم يوق. سىتەيىن شەھەر قۇرۇلۇشىنىڭ كىروران بىلەن ئوخشىشىدىغانلىقى ۋە باشقا ئەھۋاللارغا ئاساسەن، بۇ شەھەرنىڭ ناھايىتى قەدىمىي بىر خارابە ئىكەنلىكىگە ھۆكۈم قىلغان. شەھەرنىڭ قۇرۇلۇشى ئىككى خىل چوڭ كېسەكتىن قۇرۇلغان، بىر خىلى $18 \times 11 \times 4$ دىيۈم، يەنە بىر خىلى $14 \times 10 \times 5.3$ دىيۈم چوڭلۇقتا. سىتەيىن بۇ شەھەر خارابىسىدىن مىلادىيەنىڭ بېشىدىكى ۋاڭ ماڭ (مىلادىيە 9 - ~ 22 - يىللىرى) دەۋرىدىكى يارماقنى ئۇچراتقان. مانا مۇشۇلارغا ئاساسلانغاندا، بۇ شەھەرنىڭ مىلادىيەدىن بۇرۇنلا گۈللىنىپ تۇرغانلىقىنى بىلىش مۇمكىن. بۇ شەھەر خارابىسى مىلادىيە 14 - ئەسىرنىڭ ئاخىرلىرى ئاندىن ۋەيران بولغان، بۇ شەھەرنىڭ ۋەيران بولغان دەۋرى بىلەن شەھەرى كىتىكىنىڭ دەۋرى يېقىن كېلىدۇ. چاقىلىقتىن مەرھۇم ئالىي موللام بۇ شەھەرنى كۆرگەن ۋە مۇشۇ ئەتراپتا قوي باققان، ئۇنىڭ ئېيتىشىچە يېقىن ئەتراپتا «موڭغۇل ئۆلگەن» دېگەن جاي بار، بۇ جايدا يەنە نۇرغۇن ئۆستىخانلار بار بولۇپ بىر ياكى بىرقانچە قېتىملىق قانلىق سوقۇشنىڭ ئىزناسى بولۇشى مۇمكىن. مۇشۇ ئەھۋاللاردىن قارىغاندا، بۇ شەھەر كېيىن دېگەندىمۇ موڭغۇللار ھۆكۈمرانلىق قىلغان ۋاقىتلاردا ياكى ئۇنىڭدىن كېيىنرەك ۋەيران بولغان. ھازىرقى ئەھۋالدىن قارىغاندا، شەھەرنىڭ كۆلىمى كىچىك بولۇشى مۇمكىن، لېكىن ھازىر بايقالغىنى پەقەت شەھەر قەلئەسىدىن ئىبارەت، سېپىلىنىڭ ئەتراپى قۇملاشقانلىقى، كۆللەرنىڭ زەيلەشتۈرۈشى سەۋەبلىك بەزى خارابىلەر ۋەيران بولۇپ تۈگىگەن بولۇشى ئېھتىمال. پىروفېسسور لىن مېيسۇن «زامانىمىزدىكى لوپنۇقلارنىڭ بۇ شەھەر خارابىسىنى مەردەك دەپ ئاتىشى، ئۇدۇن يادىكارلىقلىرىدا كۆرۈلىدىغان چەرچەن ئېلىدىكى قەدىمكى شەھەر pādāka بىلەن ماس كېلىدۇ، بۇ ئىككى شەھەرنىڭ جۇغراپىيەلىك جايلىشىشىمۇ ئاساسەن بىردەكلىككە ئىگە، بۇ ھەرگىزمۇ تاسادىپىي توغرا كېلىپ قېلىش ئەمەس. شۇڭا، ئۇدۇن يېزىقىدىكى pādāka شەھىرىنى چەرچەن ئېلىدىكى مەردەك شەھىرى دەپ قارايمىز»^① دەپ يازغان. سىتەيىننىڭ يېزىشىچە، شەھىرى مەردەكنىڭ قەلئەسى تۇخۇم شەكلىدە، دىيامېتىرى 40 مېتىر ئەتراپىدا، سېپىلىنىڭ ئېگىزلىكى 6 - 7 مېتىر بولۇپ ئاساسەن قۇم يۇتۇپ كەتكەن، قۇرۇلۇش ئالاھىدىلىكى كىروراننىڭ قۇرۇلۇش ئالاھىدىلىكىگە ئوخشايدۇ.

شەھىرى كىتىكى ئارخېئولوگىيەلىك تەكشۈرۈش شەھىرى كىتىك ۋە ئۇنىڭ ئورنى قاتارلىق مەسىلىلەر توغرىسىدا كىتابتا مەخسۇس توختىلىمەن، بۇ يەردە گەپ ئارخېئولوگىيەلىك تەكشۈرۈش ھەققىدە بولىدۇ. شەھەرنى روبروۋېسكى ۋە سىتەيىننىڭ ئارخېئولوگىيەلىك تەكشۈرۈش نەتىجىسىدىن خەۋەرسىمىز. سىتەيىن تەكشۈرۈش ئەھۋالىنى «سايھەت خاتىرىلىرى» ناملىق كىتابىدا

① لىن مېيسۇن: «دۇنخۇئاڭدىن تېپىلغان خولېستېن قول يازمىسىدا تىلغا ئېلىنغان pādāka شەھىرى توفەرىسىدا»، «دۇنخۇئاڭ تەتقىقاتى» ژۇرنىلىنىڭ خەنزۇچە 1997 - يىللىق 1 - سانى، 129 - بەت.

بايان قىلغانلىقىنى يازغان، ئەمما ھازىرغىچە سىتەينىنىڭ يۇقىرىقى كىتابىنى ۋە روبروۋېسكىنىڭ مۇناسىۋەتلىك بايانلىرىنى تاپالمىغانلىقىم ئۈچۈن، بۇ ھەقتە پەقەت كىتابلاردىكى ئۇچۇرلار ئاساسىدىكى مۇلاھىزىلىرىمنىلا بايان قىلدىم. سىتەين «جۇڭگو ئارخېئولوگىيەسىدىن خاتىرە» ناملىق كىتابىدا، «روبروۋېسكى تەكشۈرگەن قەدىمكى شەھەر خارابىسىنى زىيارەت قىلىشنى قارار قىلدىم، رۇسىيەدە سىزىلغان خەرىتىدە بۇ قەدىمكى شەھەر kötek shahri دەپ، چەرچەن دەرياسىنىڭ ئاياغ ئۇچىغا يېقىن قىلىپ كۆرسىتىلگەن»^① دەپ يازغان. يۇقىرىقى ئىككىيلەندىن باشقىلارنىڭ تەكشۈرۈش ئېلىپ بارغانلىقى ھەققىدە ئۇچۇر يوق. بۇ شەھەر خارابىسىنى بىلىدىغانلار 2000 - يىلىغىچە ھايات ئىدى، كونكرېت ئورنى چاقىلىق ناھىيەسى تەۋەسىدە، ناھىيە بازىرىنىڭ 110 كىلومېتىردەك شىمالىدا، دۆلەت 218 - تاشيولىنىڭ توقۇم دېگەن جايىدىن غەربكە 20 ~ 30 كىلومېتىردەك يۈرسە بارىدىغان «ئېتەك تېرىم» دېيىلگەن جايدا^②.

ئارغاندىكى تەكشۈرۈشلەر ۋە تېپىنىدىلار ئارغاندىن يېڭىسۇغىچە بولغان دائىرىدىن مەدەنىيەت نۇقتىلىرىنىڭ تېپىلىدىغانلىقىغا ئىشەنچىمىز بار، ئەمما ھازىرغىچە بىرەر ئۇچۇرغا ئىگە ئەمەسمىز. ئۇ يەردىكى ئىزلار ھەققىدە ئۇچۇر بولمىسىمۇ، «شىنجاڭ ئارخېئولوگىيەسىنىڭ 30 يىلى» ناملىق كىتابتا ئارغان ئەتراپىدىن تېپىلغان، مىلادىيەنىڭ بېشىغا مەنسۇپ بىر مىس رەندىنىڭ سۈرىتى بېرىلگەن. بۇنىڭ ئۆزى كەلگۈسىدىكى بايقاشنىڭ باشلانمىسى بولۇشى مۇمكىن.

كىروران ئارخېئولوگىيەسى ۋە تارىخىي ئىزلار توغرىسىدىكى تونۇشتۇرۇشىمىزدا ئىككى چوڭ تۈر بويىچە ئىش كۆردۈق، يەنى ھازىرقى چاقىلىق ۋاششەھىرى، مۇران بوستانلىقلىرىنى تونۇشتۇرۇپ ئۆتكەندىن كېيىن، ئاندىن لوپ كۆلىنى مەركەز قىلغان جايلار بىلەن كىروران ئارخېئولوگىيەسى سۈپىتىدە تونۇشتۇق. يۇقىرىدىكى تونۇشتۇرۇشلارنى قايسى ئەسەردىن پايدىلىنىپ يازغانلىقىمنى ئىزاھلىماستىن قىسمەن جايلاردىلا ئارخېئولوگلارنىڭ ئىسمىنى تىلغا ئالدىم. بۇ جەھەتتىكى مەلۇماتلار مۇنۇ مەنبەلەردىن كەلگەن: ئارخېئولوگ خۇاڭ ۋېنېننىڭ 1957 - ~ 1958 - يىللاردىكى ئارخېئولوگىيەسىنىڭ دوكلاتى - «جۇڭگو دالا ئارخېئولوگىيەسى توپلىمىنىڭ ئارخېئولوگىيە مەجمۇئەسى 3 - خىلى 25 - نومۇرلۇق. شىنجاڭ ئارخېئولوگىيەسى»، «خۇاڭ ۋېنېننىڭ تارىخ، ئارخېئولوگىيەگە ئائىت ماقالىلىرىدىن توپلام» ۋە «لوپنور ئارخېئولوگىيەسىدىن خاتىرە»؛ سىتەيننىڭ 1907 - يىلىدىكى ئارخېئولوگىيەسىنىڭ

① سىتەين: «جۇڭگو ئارخېئولوگىيەسىدىن خاتىرە»، باھار شامىلى ئەدەبىيات - سەنئەت نەشرىياتى، 2000 - يىلى خەنزۇچە نەشرى، 420 - بەت.

② بۇ توغرىدا مەرھۇم يازغۇچى، تارىخچى سۇلايمان ئابدۇرەھىم ھايات ۋاقتىدا تىكەنلىك يېزىسىنىڭ توغراقلىق مەھەللىسىدىكى چارۋىچى ئالىي موللامنى بىرگە زىيارەت قىلغان ئىدۇق، بۇ كىشى مەردەك ئەتراپىدا بىر مەزگىل چارۋىچىلىق قىلغان ئىكەن، شارائىت بولسا شەھىرى كىتىككە باشلاپ ئاپىرالايمەن دېگەن ۋە ئورنىنى يۇقىرىقىدەك بايان قىلغان ئىدى. شەھىرى مەردەكنىڭ سېپىل قۇرۇلۇشى توغرىسىدىمۇ قىممەتلىك ئۇچۇرلارنى يەتكۈزگەنىدى، ئىككى مەرھۇمنى ۋە بايانلىرىنى داڭم ئەسلەيمەن.

خاتىرىسى — «غەربىي يۇرت ئارخېئولوگىيەسىدىن سۈرەتلىك خاتىرە» نىڭ تارماق كىتابلىرى «نىيە خارابىسىنى تەكشۈرۈش» ۋە «كىروراندىن ئۆتۈش» («شىنجاڭ مەدەنىيەت يادىكارلىقلىرى» ژۇرنىلى ئېلان قىلغان مۇشۇ كىتابنىڭ تەرجىمىسىدىن پارچىلاردىنمۇ پايدىلاندىم)؛ 1989 - يىلى ئېلىپ بېرىلغان تەكلىماكاننى ئۈنۈپرسال تەكشۈرۈش ئەترىتى ئارخېئولوگىيە گۇرۇپپىسىنىڭ دوكلاتى («شىنجاڭ مەدەنىيەت يادىكارلىقلىرى» ژۇرنىلىنىڭ 1990 - يىللىق 4 - سانى)؛ ئاپتونوم رايونلۇق مۇزېي خادىملىرىنىڭ 1979 - يىلىدىكى تەكشۈرۈش دوكلاتلىرى («شىنجاڭ مەدەنىيەت يادىكارلىقلىرى» ژۇرنىلىنىڭ 1988 - يىللىق 1 - سانى)، «كىروران كۈلتۈرى تەتقىقات ماقالىلىرىدىن توپلام» ۋە 1989 - يىلىدىكى تەكشۈرۈشنىڭ دوكلاتى (يۇقىرىقى ژۇرنالنىڭ 1993 - يىللىق 1 - سانى) قاتارلىقلاردىن ئۈزۈپ ئېلىپ تونۇشتۇردۇم، چاقىلىق ئارخېئولوگىيەسى ئۈچۈن مېھنەت قىلغان ئارخېئولوگلارنىڭ ئىش - پائالىيەتلىرى مەڭگۈ خاتىرىلەنگۈسى.

6. ئالتۇنتاغنىڭ ئىچكىرىسىدىكى تارىخىي ئىزلار

ئالتۇنتاغ تاش قورال ئىزلىرى 1989 - يىلى 10 - ئايدا تەكلىماكاننى ئۈنۈپرسال تەكشۈرۈش ئەترىتى ئارخېئولوگىيە گۇرۇپپىسى چاقىلىق رايونىدا تەكشۈرۈش ئېلىپ بارغاندا، ئالتۇنتاغ تەبىئىيلىكى قوغدىلىدىغان رايونىدىن، شۇ ئورۇننىڭ خادىملىرى يىغىپ كەلگەن تاش قوراللار ئۈستىدە تەتقىقات يۈرگۈزگەن.

ئالتۇنتاغ باغرىدىكى تاش قوراللار ئاساسلىقى ئىككى نۇقتىدىن تېپىلغان، بۇ جايلار قارادۆڭ ۋە قوتازبۇلاق ئەتراپى بولۇپ چاقىلىق ناھىيەسىنىڭ چىمەنتاغ يېزىسى تەۋەسىدە. قوتازبۇلاق ئىزى شەرقىي مېرىدىيان $87^{\circ}30'54''$ قا، شىمالىي پاراللىل $36^{\circ}53'45''$ قا جايلاشقان، دېڭىز يۈزىدىن ئېگىزلىكى 4530 مېتىر، كۆلىمى 12000 كىۋادرات مېتىر. بۇ ئىزنىڭ غەربىي جەنۇبىدا مۇزتاغ چوققىسى كۆرۈنۈپ تۇرىدۇ. قارادۆڭ خارابىسى قوتازبۇلاقنىڭ 200 كىلومېتىر شەرقىدە. بۇ ئىزلاردىن يىغىۋېلىنغان تاش قوراللار ئۆلچەمسىز تاش ياپراق، يەنە ئاز مىقداردا تاش ئۆزەك بايقالغان. تاش قوراللار ۋاستىلىك ياكى بىۋاسىتە ئۇرۇپ ياسالغان، بېسىپ ياسالغانلىرىمۇ بار. ئادەتتە بىر يۈزى چوقۇپ ياسالغان، ئۇلارنىڭ ئىشلىتىلگەنلىكىنى كۆز بىلەنمۇ كۆرۈپ بىلگىلى بولىدۇ. تاش قوراللارنىڭ ياسىلىشىنىڭ قوپاللىقىدىن تولمۇ ئىپتىدائىيلىقىنى كۆرۈۋالغىلى بولىدۇ، تاش ئۆزەك ئۇزۇنچاق بولغاندىن باشقىلىرى ئۆلچەمسىز.

قارادۆڭ ئىزىدىن تېپىلغان تاش ئۆزەك ئۈچ دانە، ئۇنىڭ ئۈستىدە يالپاق تاشلارنى يۈنۈشتىن قالغان ئىزلار بار. تۈزەشتۈرۈلگەن ئۇششاق تاشنىڭ يېرىلغان يۈزىدىن

ئارقىسىغا قارىتىپ تۈزەشتۈرۈلگەنلىك ئىزى بار. ئۇششاق تاش ياپراق خىرۇستالدىن ياسالغان بولۇپ ئۇزۇنچاق، يالاڭ قىرلىق، توغرا كەسمىسى ئۈچ بۇرجەك ۋە تىراپىتسىيە شەكىللىك، تۈزەشتۈرۈلگەنلىك ياكى ئىشلىتىلگەنلىك ئىزى ئانچە روشەن ئەمەس.

يۇمىلاق باشلىق قىرغۇ قورالى: ئادەتتە چاقماق تېشى، خىرۇستال قاتارلىقلاردىن ياسالغان، يېرىم يۇمىلاق ۋە شەكىلسىز، ھەممىسى يېرىلغان يۈزىدىن ئارقىسىغا قارىتىپ تۈزەشتۈرۈلگەن.

ئۆگزىسىمان تاش ياپراق: كۈل رەڭ سىلىكاتلىق تاغ جىنىسىدىن ياسالغان بولۇپ يالاڭ قىرلىق، توغرا كەسمە يۈزى ئۈچ بۇرجەك، شەكلى خورازنىڭ تاجىسىغا ئوخشايدۇ. ئۇ ياپىلاق تاش ئۆزەكلىرىدىن پارچىلاپ ئېلىنغان تۇنجى ئۇششاق تاش ياپراق، نەرسىلەرنى تېشىشكە ئىشلىتىدۇ.

تاش قوراللار توغرىسىدا كۆپ ئىزدەنگەن ئارخېئولوگ ئىدىرىس ئابدۇرۇسۇل بۇ تاش قورال نۇقتىلىرى توغرىلىق مۇنداق دەپ يازغان: «بۇرۇنمۇ، بۇ رايوندىكى ئۇششاق تاش قورال ئەۋرىشكىلىرىدىن تاش ئۆزەكلىرى، ئۇششاق تاش ئوقيا ئۇچى، كىچىك تاش ياپراق قاتارلىقلار يىغىۋېلىنغان، بىراق ئېلان قىلىنمىغان. بۇ يەردىكى تاش قورال ئەۋرىشكىلىرىگە ئومۇمىي جەھەتتىن سېلىشتۇرغاندا، بىر قەدەر ئاددىي، يىرىك (قوپال)، پىششىقلاپ ئىشلەشتە ئاساسلىقى يېرىلغان يۈزىدىن ئارقىسىغا قارىتىپ ئىشلەش ئۇسۇلى قوللىنىلغان. تاش ئۆزەكلىرىدىن ئەڭ دەسلەپكى مەزگىللەردىكى ئالامەتلەرنى ئەكس ئەتتۈرىدىغان شىنا شەكىللىك تاش ئۆزەكلىرى بار، ئۇششاق ياپراقلار بىرىكمە قورال ۋە قىرىش، كېسىش، تۆشۈك تېشىشتە ئىشلىتىلگەن بولۇشى مۇمكىن. گەرچە بۇلارنىڭ ھەممىسى يەر ئۈستىدىن يىغىۋېلىنغان بولسىمۇ، بۇيۇمنىڭ ئۆزىدىن قارىغاندا، مەيلى شەكلى ياكى ياساش ئۇسۇلى جەھەتلەردە بولسۇن، ئىپتىدائىيلىق خاراكتېرى روشەن بىلىنىپ تۇرىدۇ. شۇنىڭ ئۈچۈن نىسپىي ھالدا ئېيتقاندا، دەۋرى تېخىمۇ بۇرۇن بولۇشى كېرەك. ئۇنى ئوتتۇرا تاش قوراللار دەۋرىنىڭ ئاخىرى، يېڭى تاش قوراللار دەۋرىنىڭ دەسلەپكى مەزگىللىرىدىن قالغان خارابە ئىزى، دەپ قاراشقا بولىدۇ.

بۇ ئىككى خارابە ئىزىنىڭ ئورنى دېڭىز يۈزىدىن خېلىلا ئېگىز. بۇ شىنجاڭ ئۇيغۇر ئاپتونوم رايونىدا نۆۋەتتە بايقالغان دېڭىز يۈزىدىن ئەڭ ئېگىز بولغان تاش قورال خارابە ئىزى ھېسابلىنىدۇ. يەنە كېلىپ تاش قوراللارنىڭ تۈرى، ئىشلىتىلىش ئورنىغا قاراپ ھۆكۈم قىلغاندا، ئۇنىڭ ئەكس ئەتتۈرۈپ بېرىدىغىنى ئوۋچىلىق ئاساس قىلىنغان تۇرمۇش شەكلىدىن ئىبارەت. بۇ ئىككى خارابە ئىزى شىنجاڭ ئۇيغۇر ئاپتونوم رايونىدىكى ئۇششاق تاش قوراللار ئەنئەنىسىنىڭ كېلىپچىقىش مەنبەسى، تارقىلىشى ھەم ئۇنىڭ باشقا مەدەنىيەت سىستېمىلىرى بىلەن بولغان ئالاقىسى قاتارلىق مەسىلىلەر ئۈچۈن ناھايىتى مۇھىم. ئەپسۇسلىنارلىقى شۇكى، بۇ ئىككى ئورۇننىڭ بىرسىمۇ قېزىپ

تەكشۈرۈلمىدى، شۇڭا ئېنىق يەر قاتلىمى مۇناسىۋىتىنى ۋە ئۇنىڭغا مۇناسىۋەتلىك قەدىمكى مۇھىتقا دائىر ماتېرىياللارنى ياخشى چۈشىنىش ئۈچۈن، بۇ خارابە ئىزىغا قارىتا تېخىمۇ ئىلگىرىلىگەن ھالدا ئىنچىكە خىزمەت ئىشلەشكە توغرا كېلىدۇ»^①

7. كۆنچى دەرياسىنىڭ ئاياغ ئېقىنىدىكى تارىخىي ئىزلار تېپىلمىلىرى

لوپ كۆلى رايونىدىكى تاش قورال ئىزلىرى ھىندىقۇش خارابە ئىزى لوپ كۆلى رايونىدا بولۇپ قۇرۇقتاغنىڭ جەنۇبىي ئېتىكىگە، سەڭىر^② بىلەن لوپ كۆلىنىڭ ئوتتۇرىسىغا جايلاشقان، تۇرپاندىن لوپ كۆلىگە بېرىشتا ئۆتمەسە بولمايدىغان يول، شۇنداقلا شۇ ئارىلىقتىكى بىردىنبىر ئوت - چۆپ، سۇ بار جاي. خۇاڭ ۋېنسى يېقىن ئەتراپتىكى قۇم بارخانلىرىدىن تاش ئۆزەك، ئۇششاق تاش ياپراقلىرىدىن 100 نەچچىنى يىغىۋالغان، بۇلارغا ئاساسلىقى كۋارتس تېشى ئىشلىتىلگەن. يەنە ئۇرۇش، سوقۇش ئارقىلىق ياسالغان يوغان تاش پالتىدىن ئىككىنى تاپقان. ئۇندىن باشقا يېرىم چەمبەر شەكىللىك، ئوتتۇرىسىدا تۆشۈكى بار سەدەپ بېزەك قاتارلىقلارمۇ بار، ساپال پارچىسى كۆرۈنمەيدۇ.

سەڭىر خارابە ئىزى قۇرۇقتاغنىڭ جەنۇبىي ئېتىكىدىكى سەڭىر قۇملۇقىنىڭ غەربىدىكى قۇملۇقتا. بېرگىمان بۇ يەردىن 300 نەچچە دانە تاش قورال بىلەن ساپال پارچىسىنى، شۇنداقلا ئوچاق ئىزىنى بايقىغان. بۇ يەردىن تېپىلغان تاش قوراللار ئىچىدە بىگىزسىمان تاش ئۆزەكلەر بار. تېپىلغان تاش قوراللار يالپاق تاشتىن ياسالغانلىرىنى ئاساس قىلىدۇ. يەنە قىرغۇ قورالى، تاش پىچاق، بىگىز، ئىسكىنە قاتارلىقلارمۇ بار. شۇنداقلا ئاز مىقداردىكى يارغۇنچاق ۋە ھاۋانچا تېشىنىڭ پارچىلىرى ئۇچرايدۇ. بۇلارنىڭ ئىچىدە ئەڭ ئالاھىدىلىككە ئىگە بولغىنى ناھايىتى نەپىس قىلىپ ئىشلەنگەن دارچىن يوپۇرمىقىسىمان ۋە يوپۇرماقسىمان تاش ئوقيا ئۈچىدىن ئىبارەت. قۇم ئارىلاش، قىزىل قوڭۇر ساپال پارچىلىرىمۇ ئۇچرايدۇ، بۇلار ناھايىتى قوپال ياسالغان.

1900 - يىلى سېۋىن ھېدىن بۇ رايونغا كەلگەندىن بۇيان، نۇرغۇنلىغان ئېكسپېدىتسىيەچىلەر كېلىپ ئېكسپېدىتسىيە قىلغان. كىروران قەلئەسى ۋە ئۇنىڭ ئەتراپلىرىدىن LK, LL قەدىمكى شەھەر خارابىلىرى ھەم لوپ كۆلى قىنىدىن تاش قوراللار تېپىلغان. ئېكسپېدىتسىيە داۋامىدا يىغىۋېلىنغان ئۇششاق تاش قوراللارنى كۆزىتىش

① «شىنجاڭ مەدەنىيەت يادىكارلىقلىرى» ژۇرنىلىنىڭ ئۇيغۇرچە، 1995 - يىللىق 3 - ساندىكى ئىدرىس ئابۇ-دۇرۇسۇلنىڭ «شىنجاڭ رايونىدىكى ئۇششاق تاش قوراللار خارابىلىرى» ناملىق ماقالىسىدىن ئۇزۇندى شەكىلدە ئېلىپ تونۇشتۇرۇلدى، بۇ ماقالىنىڭ خەنزۇچە ئەسلى نۇسخىسىدىنمۇ پايدىلىنىلدى.

② مەھمۇد كاشغەرىي: «دىۋانۇ لۇغاتىت تۈرك» (شىنجاڭ خەلق نەشرىياتى، 2008 - يىلى ئۇيغۇرچە نەشرى، 958 - بەت) تە: «سەڭىر. تاغ تۇمشۇقى، تاغ قاڭشىرى. ھەرقانداق تام قىرىمۇ شۇنداق دېيىلىدۇ» دەپ يازغان. قومۇل شىۋىسىدە «بۇرچەك، دوقمۇش، تۆت كوچا ئېغىزى» مەنىلىرىدە قوللىنىلىدۇ. بۇ جاي نامى كۆپىنچە ماتېرىياللاردا «شىنگىر، سىڭىر» دېگەندەك ئېلىنىۋاتىدۇ. شۇنىڭ ئۈچۈن بۇندىن كېيىنكى ماتېرىياللاردا «سەڭىر» دەپ ئېلىشنى تەۋسىيە قىلىمەن. بۇ ئاتالغۇ يەنە 13 - ئەسىردە يېزىلغان «موڭغۇللارنىڭ مەخپىي تارىخى» ناملىق كىتابتىمۇ كۆرۈلگەن بولۇپ تاغ ئالدى، بۇرتۇپ چىققان بۇلۇڭى، ئېدىر، دۆڭلۈك، تۆپىلىك، تاغ قىرى، قۇم دۆۋە... دېگەندەك مەنىلەردە قوللىنىلغان.

ئارقىلىق ياساش تېخنىكىسى جەھەتتىن ئايرىغاندا، بۇ قوراللار ئارىسىدا ئۇرۇپ، سوقۇپ ياسالغىنىمۇ، بېسىپ ياسالغانلىرىمۇ بار. شەكلى ۋە ئىشلىتىش ئورنىغا قاراپ ئايرىغاندا، ئاساسلىقى يۇمىلاق بىگىز شەكىللىك تاش ئۆزەكلەر، ئۇششاق تاش ياپراق، يالپاق تاشتىن ياسالغان تاش قورال، قىرىش، كېسىش قورالى، ئۇچلۇق قورال، بىگىز، تاش ئوقيا ئۇچى قاتارلىقلار بار. لوپ رايونىنىڭ ھەممە يېرىدىن دېگۈدەك تېپىلىدىغان، ئوبدان پىششىقلاپ ئىشلەنگەن دارچىن يوپۇرمىقىسىمان تاش ئوقيا ئۇچى، نەيزە ئۇچى قاتارلىق ئالاھىدىلىككە ئىگە. يالپاق تاشتىن ياسالغان تاش قوراللارنىڭ تولسى 2 - قەدەمدە پىششىقلاپ ئىشلەنگەن. چوڭ تىپتىكى ئۇرۇپ، سوقۇپ ياسالغان تاش قوراللار ئازراق، ئۇلارنىڭ ياسىلىشىمۇ بىر قەدەر قوپال، بۇلار ئاساسلىقى تاش پالتا، تاش پىچاق قاتارلىقلاردىن ئىبارەت، بۇ يەردىن يەنە مۇئەييەن ساندىكى سۈركەپ، سىلىقلاپ ياسالغان تاش قوراللار تېپىلغان. مەسىلەن: تاش، قاشتېشى پالتا، يارغۇنچاق تېشى، ھاۋانچا تېشى، بىلەي قاتارلىقلار. بۇلارنىڭ بەزىلىرىنىڭ پەقەت بىر قىسمىلا سۈركەپ، سىلىقلاپ ياسالغان. بەزى تاش قوراللار نۇقتىلىرىدا ئاندا - ساندا قۇم ئارىلاش قىزىل، قوڭۇر ساپال پارچىلىرىمۇ ئۇچراپ قالىدۇ. بۇلارمۇ قولدا ئىشلەنگەن بولۇپ ئومۇمەن سىيدام كېلىدۇ.

لوپ كۆلى رايونىدىكى ئۇششاق تاش قوراللارنىڭ تارقالغان دائىرىسى خېلىلا كەڭ. مۇنداقچە ئېيتقاندا، لوپ رايونىدىكى كىروران قەلئەسىنىڭ غەربىي شىمالىدىن باشلاپ، لوپ كۆلى رايونىنىڭ غەربىي جەنۇبىدىكى LK خارابىسى ئارىلىقىدىكى دائىرىنىڭ ھەممىسىدىن ئۇششاق تاش قوراللار يىغىۋېلىنغان، بۇنىڭ ئىچىدە تاش ئۆزەكلىرى، قىرغۇ قورالى، ئۇچلۇق قورال، دارچىن يوپۇرمىقىسىمان، سۆگەت يوپۇرمىقىسىمان نەيزە ئۇچى ھەم تاش ئوقيا ئۇچلىرى بار. ئۇششاق تاش قوراللار ۋە بىسى ياكى ھەممە يېرى سۈركەپ، سىلىقلاپ ئىشلەنگەن قاشتېشى پالتا قاتارلىقلار بار. بەزى جايلاردا تېخى قۇم ئارىلاش يىرىك، قوڭۇر ساپال پارچىلىرىمۇ بار. لوپ كۆلى رايونىدىن يىغىۋېلىنغان ئۇششاق تاش قوراللار ئىچىدە ئەڭ ئالاھىدىلىككە ئىگە بۇيۇم يەنىلا دارچىن يوپۇرمىقىسىمان قورالدىن ئىبارەت. بۇ جۇڭگونىڭ باشقا جايلارىدا ئاز ئۇچرايدۇ، يەنى پەقەت ئىچكى موڭغۇل ۋە شەرقىي شىمال رايونىدىلا ئۇچرايدۇ. مىسالەن، خېيلوڭجياڭ ئۆلكىسىدىكى ئاڭشى خارابە ئىزىدىمۇ لوپ كۆلى رايونىدىن تېپىلغاندەك ئۇچ بۇرجەكلىك، تېگى ئويمان تاش، ئويمان ئوقيا ئۇچى، سۆگەت يوپۇرمىقىسىمان تاش ئوقيا ئۇچى بۇيۇملار قېزىۋېلىنغان. لوپ كۆلى رايونىدىن تېپىلغان ئۇششاق تاش قوراللار يەنى سۈركەپ، سىلىقلاپ ياسالغان تاش قوراللاردىن قارىغاندا، لوپ كۆلى رايونىدىكى ئاھالىلەر ئاساسەن ئوۋچىلىق ۋە يىغمىچىلىق پائالىيىتى بىلەن شۇغۇللانغان، بېلىق تۇتۇشۇمۇ ئۇلارنىڭ تۇرمۇشىدا بەلگىلىك ئورۇنغا ئىگە بولغان. كېيىنكى مەزگىللەرگە كەلگەندە يېزا ئىگىلىكى بارلىققا كەلگەن بولۇشى مۇمكىن. ئېلىمىزدىن بايقالغان ئەڭ بۇرۇنقى بۇغداي ئەۋرىشكىسى لوپ كۆلى رايونىنىڭ غەربىي شىمالىدىكى قەبرەغولىدىكى قەبرىلەردىن قېزىپ ئېلىنغان، ئۇنىڭ كاربون 14 ئارقىلىق تەكشۈرۈپ بېكىتىلگەن دەۋرى

3800 يىللار بۇرۇنقى ۋاقىتقا توغرا كېلىدۇ. بۇ قەبرىلەر ئادەتتە ماس قوراللار بىلەن تاش قوراللار تەڭ ئىشلىتىلگەن دەۋرگە مەنسۇپ دەپ قارالماقتا. لوپ كۆلى رايونىدىن يىغىۋېلىنغان ئۇششاق تاش قوراللارنى يېڭى تاش قوراللار دەۋرىنىڭ ئوتتۇرا مەزگىللىرىدىن ئاخىرقى مەزگىللىرىگىچە بولغان دەۋرگە مەنسۇپ بولۇشى كېرەك، دەپ قارايمىز. ئەمما ئۇنىڭ ئاخىرقى دەۋر چېكى ئەڭ كېچىككەندىمۇ بۇنىڭدىن 4000 يىللاردىن ئىلگىرى بولماسلىقى مۇمكىن، لوپ كۆلى رايونىدىكى ئىنسانلار ناھايىتى ئۇزاق بىر مەزگىلنى بېشىدىن كەچۈرگەن^①.

كىروران قەلئەسى ۋە باشقا خارابىلەردىن زور تۈركۈمدىكى مەدەنىيەت يادىكارلىقلىرى تېپىلىپ، شۇ دەۋرنىڭ ئىجتىمائىي، ئىقتىسادىي ئەھۋاللىرىدىن ئىنتايىن قىممەتلىك ئۇچۇرلار بىلەن تەمىن ئەتتى. شەھەر خارابىلىرىدىن بىر تۈركۈم مەدەنىيەت يادىكارلىقلىرى تېپىلىش بىلەن بىرگە، مۇشۇ رايوندىكى قەبرىستانلىقلاردىنمۇ ئاز بولمىغان يادىكارلىقلار قېزىۋېلىندى. 1980 - يىلى شىنجاڭ كىروران ئارخېئولوگىيە ئىترىتى بەزى قەبرىستانلىقلارنى قازدى، بۇلارغا تەكشى يەر قەبرىستانلىقى يەنى MA، يالغۇز ئېگىزلىك قەبرىستانلىقى يەنى MB، كىروران قەبرىستانلىقى، قەبرەغول قاتارلىقلارنى مىسال قىلىش مۇمكىن.

كىروران قەلئەسىدىن تېپىلغان يادىكارلىقلار 1979 - يىلى 6 - ئاي ۋە 11 - ئايدا، 1980 - يىلى 3 - ۋە 4 - ئايلاردا كىروران قەلئەسى ھەم ئۇنىڭ ئەتراپىدىكى خارابىلەر، قەبرىستانلىق، ئىزنالار ئارخېئولوگىيەلىك تەكشۈرۈلدى، مۇشۇ قېتىمقى تەكشۈرۈشتە 797 دانە مەدەنىيەت يادىكارلىقى قېزىپ چىقىرىلغان. بۇلار تاش، ساپال، ياغاچ، ماس، تۆمۈر، قوغۇشۇن، ئەينەك، سۆڭەك، توقۇلما، يارماق ۋە قۇلۇلە بۇيۇملاردىن ئىبارەت.

تاش قورال بۇيۇملاردىن جەمئىي 106 دانە بولۇپ ئاساسلىقى ئىشلەپچىقىرىش قوراللىرىدۇر، بۇلارنىڭ ئىچىدە 82 دانىسى سىپتا تاش قورال، چوقۇپ ياكى سۈركەپ ياسالغان. بۇلارنىڭ ئىچىدە تاش ئۆزەك ئىككى دانە، تاش ياپراق 53 دانە، ئۆزەكسىمان تاش قورال ئۈچ دانە، ياپراقسىمان تاش قورال 16 دانە، تاش ئوق ئۇچى ئالتە دانە، تاش نەيزە ئىككى دانە، سىلىقلاپ ئىشلەنگەن تاش قورال 19 دانە، تاش يىڭنە بىر دانە، بىلەي تاش سەككىز دانە، تاش كالتەك تۆت دانە. يۇقىرىقىلاردىن باشقا يەنە تاش ئىلغا، تاش تامغا قاتارلىق نەرسىلەرمۇ بار، لېكىن ئارخېئولوگلار كېيىنكى ئىككى بۇيۇمنى مىلادىيەدىن كېيىنكى دەۋرگە مەنسۇپ دەپ قارىغان.

ساپال بۇيۇملار 129 دانە، بۇلارنىڭ ئىچىدە يىپ ئېگىرىدىغان چاق 29 دانە، كوزا 30 دانە، چۆگۈن ئالتە دانە، چۆچەك ئالتە دانە، ئاياغ (قاچا) ئىككى دانە، ئىستاكان شەكىللىك قاچا 19 دانە.

ياغاچ بۇيۇملار 55 دانە بولۇپ ئاساسلىقى ياغاچ ئويما بىر دانە، ياغاچ بېزەك سەككىز

① «شىنجاڭ مەدەنىيەت يادىكارلىقلىرى» ژۇرنىلىنىڭ 1995 - يىللىق 3 - سانىدىكى ئىدرىس ئابدۇرۇسۇلنىڭ «شىنجاڭ رايونىدىكى ئۇششاق تاش قوراللار خارابىلىرى» ناملىق ماقالىسىدىن ئۈزۈندى شەكىلدە ئېلىپ تونۇشتۇرۇلدى، ماقالىنىڭ خەنزۇچە، ئۇيغۇرچە نۇسخىلىرىدىن پايدىلىنىلدى.

دانه، قۇرۇلۇشتا ئىشلىتىلىدىغان ئىشىك قاتارلىق نەرسىلەر 18 دانه. يىپ ئېگىرىدىغان چاق بىر دانه، ئويۇقچىسى بار ياغاچ بۇيۇم بەش دانه، قوزۇق بىر دانه، تاغاق بىر دانه (ھايۋانغا ئىشلىتىدىغان)، ئۇلاق بىر دانه، چېلەك بىر دانه، كوزا بىر دانه، لېگەن بىر دانه، تەڭنە بىر دانه، ئىلغا بىر دانه، تاغاق ئىككى دانه. بۇلار كۈندىلىك تۇرمۇش بۇيۇملىرىدىن ئىبارەت، بۇلاردىن باشقا يەنە ياغاچتىن ياسالغان چوكا، قوشۇق، قۇلاقلىق جام، سۈت ئارىلاشتۇرغۇچ قاتارلىق تۇرمۇش بۇيۇملىرىدىن 20 دانه تېپىلغان.

مىس بۇيۇملىرى 121 دانه. ئوق ئۇچى 15 دانه، كۆرگۈ توققۇز دانه، قازان بىر دانه، بېزەك 65 دانه، كىچىك قىسقىچ بىر دانه.

تۆمۈر بۇيۇملىرى: ئوق ئۇچى 12 دانه، مىخ 23 دانه (ئۇچى چاسا مىخ، ئىلغا مىخ) قاتارلىقلار.

قوغۇشۇن بۇيۇملىرى: 20 دانه بولۇپ ئاساسلىقى يىپ ئېگىرىدىغان چاقلار. ئەينەك بۇيۇم: ئالتە دانه بولۇپ قىزغۇچ، كۆك، يېشىل رەڭلىك ئەينەك پارچىلىرىدۇر. ئالتۇن، كۈمۈش، سۆڭەك بۇيۇملىرى: ئالتۇن ئۈزۈك بىر دانه، كۆمۈش ئۈزۈك بىر دانه، سۆڭەك تارغاق بىر دانه، سۆڭەك ئويما بېزەك بىر دانه، مارجان ئۈچ دانه تېپىلغان. يۇقىرىقىلاردىن باشقا يەنە تۆت دانه قۇلۇلە قېپى ۋە بۇغداي، تېرىق، ياڭاق، ھايۋان سۆڭەكلىرى تېپىلغان.

توقۇلما بۇيۇملىرى 58 دانه: بۇلار يىپەك، يۇڭ، پاختا، چىگە توقۇلمىلىرىدۇر. يىپەك توقۇلمىسى سەككىز پارچە، يۇڭ توقۇلمىسى 39 پارچە (يۇڭ رەخت، زىلچا، ئارغامچا، چاچ بېغى، كىگىز قاتارلىقلارنى ئۆز ئىچىگە ئالىدۇ)، پاختا توقۇلمىسى ئالتە پارچە، چىگە توقۇلمىسى بەش پارچە (ئايغ، ئارغامچا قاتارلىقلار).

پۇللار: خەن سۇلالىسىنىڭ ئۈچۈ يارمىقى، كىچىك ئۈچۈ يارمىقى، ھەرە چىشىسىمان ئۈچۈ يارمىقى ۋە كۇشان سۇلالىسىنىڭ تۆگە مىنگەن ئادەم كۆرۈنۈشى بار مىس پۇلى (بىر دانه) قاتارلىقلار تېپىلغان.

كىروران شەھىرىدىن تېپىلغان يۇقىرىقى مەدەنىيەت يادىكارلىقلىرى، بۇ شەھەر خارابىسى بايقىلىپ ئاز كەم بىر ئەسىردىن كېيىن تېپىلغان يادىكارلىقلاردىن ئىبارەت. ئۇنىڭدىن ئىلگىرى بۇ شەھەرنى 1901 - يىلىدىن ھېسابلىغاندا، سېۋىن ھېدىن باشچىلىقىدا تاكى 1935 - يىلىغىچە بىرقانچە قېتىم، ئەنگلىيەلىك سىتەين ئىككى قېتىم، ياپونلار بىرقانچە قېتىم، ئامېرىكىلىق خانتىڭتون بىر قېتىم قېزىپ تەكشۈرگەن، بۇلاردىن باشقا ئارخېئولوگىيە گۇرۇپپىلىرىمۇ، كېيىن ئوغرىلىرىمۇ كۆپ مەدەنىيەت يادىكارلىقلىرىنى ئېلىپ كەتكەن، بۇ قېتىمقى ئارخېئولوگىيەدە تېپىلغانلىرى شۇلاردىن ئېشىپ قالغانلىرىدىن بىر قىسمى، گەرچە بۇلارنىڭ سانى ۋە تۈرى چەكلىك بولسىمۇ، مىلادىيە 6 - ئەسىردىن بۇرۇنقى كىروران ۋە ئۇنىڭ ئەتراپلىرىنىڭ جەمئىيەت تەرەققىياتى، قول ھۈنەرۋەنچىلىك، سودا، كۈلتۈر جەھەتلەردىن چۈشىنىشىمىزگە زور ياردەم بېرىدۇ.

كىروران قەلئەسى رايونى قەبرىستانلىقىدىن تېپىلغان يادىكارلىقلار 1980 - يىلى 3 - 4 - ئايلاردا كىروران ئارخېئولوگىيە ئىترىتى كىروران قەلئەسىنىڭ تۈز سىزىق

بويىچە ھېسابلىغاندا 8.4 كىلومېتىر كېلىدىغان يېرىدە بىر قەبرىستانلىقنى تېپىپ قېزىپ تەكشۈردى، بۇ قەبرىستانلىق بىر تەكشى ئېگىزلىككە جايلاشقانلىقى ئۈچۈن، تەكشى ئېگىزلىك قەبرىستانلىقى دەپ ئاتالدى ھەمدە 1 - قەبرىستانلىق مەنسىدە MA شەرتلىك بەلگىسىدە ئىپادىلەنگەن. ئارخېئولوگلار شۇ قېتىمدا يەتتە قەبرىنى قېزىپ تەكشۈرگەن، قەبرىستانلىقنىڭ ئەھۋالى مۇنداق:

بۇ قەبرىستانلىق جايلاشقان ئېگىزلىك ئەتراپىدىكى شامال يالاپ كەتكەن يەردىن ئېگىز كۆرۈنىدۇ، ئۈستى تەكشى، ئۇزۇنلۇقى 43 مېتىر، كەڭلىكى 24 مېتىر، ھازىرقى يەر يۈزىدىن ئالتە مېتىر ئېگىز. شەرقىي شىمال بۆرىنى كۆپ چىقىپ، نۇرغۇن جايلىرىنى يالاپ ئۇچۇرۇپ كەتكەنچىمۇ، شەرقىي شىمالدىن غەربىي جەنۇبقا قاراپ سوزۇلغان^①. بۇ قېتىم قېزىلغان قەبرىلەردىن بەشى بىر قەدەر ياخشى ساقلانغان توپا گۈرلەردۇر، قەبرىلەرنىڭ لەھەت يولى يوق، تۆت چاسا شەكىلدىكى ئىچ يەرلىكنىڭ ئېغىزى چوڭ بولۇپ ئۇلغا يېتىدۇ. قەبرىنىڭ ئىچىدە ھەمدە يەنە بۇيۇمى يوق. 1 - نومۇرلۇق قەبرىنىڭ غەربىي جەنۇبىدا بىر قاتار ياغاچ تىكلەنگەن. ياغاچلارنىڭ ئارىسى قومۇش بىلەن تام قىلىنغان، يەرلىككە قويىدىغان ۋاقىتتا توپا توسقۇچ ياكى ئاخىرەتلىك قويغۇچ قىلىنغان بولسا كېرەك. 1 - ، 2 - ، 6 - نومۇرلۇق قەبرىلەرگە بىردىن مېيىت قويۇلغان، تۈز يانتۇزۇلغان، بېشى شەرققە، پۈتى غەربكە توغرىلانغان. 7 - قەبرىگە يەتتە ئادەم بىرلىكتە دەپنە قىلىنغان، بېشى شەرقىي شىمالغا توغرىلانغان، بۇنىڭ ئىچىدە بەش جەسەت تۈز يانتۇزۇلغان. بۇ قەبرە ئىچىدىكى 1 - جەسەت 7 ~ 8 ياشلاردىكى ئوغۇل بالا بولۇپ ئىنسانشۇناس خەن كاڭشىن ياۋروپا ئىرقىغا مەنسۇپ، ئېھتىمال ئوتتۇرا دېڭىز تىپىدىن ئۆزگەرگەن دەپ قارىغان. قالغانلىرىدىن ئىككى ئايال، ئىككى بالا، يەنە بىر ئوتتۇرا ياش ئەر، بۇلارنىڭ ھەمدە يەنە بۇيۇملىرىدىن كۈل رەڭ ساپال جام، ياغاچ تاختا، مىس كۆرگۈ پارچىسى، تورقۇ، تۆمۈر ئوق ئۇچى، تۆمۈر پارچىسى، قىزىل ساپال جام، ساپال كوزا پۇچۇقى، قۇلاققا ئاسىدىغان تۆمۈر ھالقا، تاش جام، مىس كۆرگۈ، ئۇجۇ يارمىقى، قۇلاققا ئاسىدىغان سۆڭەك بېزەك... تېپىلغان. بۇ يەتتە قەبرىدىن تېپىلغان بۇيۇملارنىڭ 10ى ساپالدىن، بىرى ياغاچتىن، تۆتى مىستىن، سەككىز دانىسى تۆمۈردىن ياسالغان.

يالغۇز تۆپىلىكتىكى قەبرىستانلىق يۇقىرىقى قەبرىستانلىقنىڭ ئىككى كىلومېتىر شەرقىي شىمالدا، كىروران قەلئەسىگە 9.6 كىلومېتىر كېلىدۇ. بۇ ئەمەلىيەتتە سىتەين قازغان LC ئىزى بولۇپ ئېلىمىز ئارخېئولوگلىرى MB بەلگىسى ئارقىلىق خاتىرىلىگەن. بۇ قەبرىستانلىقمۇ شەرقىي شىمالدىن غەربىي جەنۇبقا سوزۇلغان، ئۇزۇنلۇقى 43.4 مېتىر، كەڭلىكى 15.7 مېتىر، تەكشى يەر يۈزىدىن 8 ~ 9 مېتىر ئېگىزلىكتىكى بىر تۆپىلىككە جايلاشقان^②. كەم دېگەندىمۇ 14 قەبرە جايلاشقان،

① چاقىلىق رايونىدا شەرقىي شىمال بۆرىنى كۆپ ھەم كۈچلۈك چىققاچقا بىر قەبرىستاننىڭ بىر قىسمىنى شا- مال ئۇچۇرۇپ كەتكەنمىكەن، دەپ قارايمەن.

② ئەينى ۋاقىتتىكى قەبرىستانلىقلارغا ئېگىزلىكلەر تاللانغان، ئەمما كېيىنكى ۋاقىتلاردا يەر يۈزىنى شامال يالاپ پەسلىتىۋەتكەنلىكتىن، ھازىرقى يەر يۈزىدىن ئەنە شۇنداق ئېگىز بولۇپ قالغان بولۇشى مۇمكىن.

ستەيىننىڭ خەرىتىسىدە 10 قەبرە ئەكس ئەتتۈرۈلگەن. 1980 - يىلى، ئېلىمىز ئارخېئولوگىيىسى سىتەيىن قازغان قەبرىدىن بىرنى رەتلىگەن، يەنە بىر قەبرىنى قازغان. تۆۋەندە ماتېرىياللارغا ئاساسەن، قېزىلغان ئاشۇ بىر قەبرە بىلەن قىسقىچە تونۇشۇپ چىقىمىز. بۇ قەبرىنىڭ يەرلىكى ئۇزۇن تۆت تەرەپلىك، ئۇزۇنلۇقى 2.39 مېتىر، كەڭلىكى 1.4 مېتىر، چوڭقۇرلۇقى 1.88 مېتىر، قەبرىنىڭ ئۈستىگە دىيامېتىرى 8 ~ 14 سانتىمېتىر كېلىدىغان 160 ~ 250 سانتىمېتىر ئۇزۇنلۇقتىكى ياغاچتىن 26 دانە تىكلەنگەن، بۇ ياغاچلارنىڭ ئەۋرىشكىسىنى كاربون 14 تەجرىبىسى ۋە دەرەخ يىل ھالقىسى ئارقىلىق بېكىتكەندە، 1950 - يىلىدىن 85 ± 1880 يىل بۇرۇن ئىكەنلىكى ئىسپاتلانغان. بۇ قەبرىگە ئۈچ قەۋەت، سەككىز جەسەت قويۇلغان. 1 - قەۋەتتە بىر ئوتتۇرا ياش ۋە ياش ئايالنىڭ مېيىتى قويۇلغان، بەدىنىگە يىپەك كىيىم كىيىدۈرۈلگەن. 2 - قەۋەتكە ئۈچ مېيىت قويۇلغان، سېرىق تورقۇدىن تىكلەنگەن پاختىلىق چاپان كىيىدۈرۈلگەن قاۋۇل ئەردىن بىرى، شايى كىيىم كىيىدۈرۈلگەن ئوتتۇرا ياش ۋە يىپەك كىيىم كىيىدۈرۈلگەن ئوتتۇرا ياش بىر ئايال دەپنە قىلىنغان. 3 - قەۋەتتە ئۈچ مېيىت بولۇپ بىر ئوتتۇرا ياش ئايال، بىر ياش ئايال ھەم ئوتتۇرا ياش بىر ئەرنىڭ مېيىتى قويۇلغان، ئۇنىڭ بەدىنىدە يىپەكنىڭ ئىزناسى بار. خەن كاڭشىن بۇ قەبرىستانلىقتىكى جەسەتلەرنىڭ باش سۆڭىكىنى تەتقىق قىلىپ، بىرىنى موڭغۇل ئىرقىدىكى، قالغانلىرىنى بولسا ياۋروپا ئىرقىنىڭ ئوتتۇرا دېڭىز تىپىغا يېقىن كېلىدىغانلىقىنى كۆرسەتكەن. بۇ ئىككى قەبرىدىن 170 تەك ھەمدەپنە بۇيۇمى تېپىلغان، سىتەيىن قازغان قەبرىدىن ئاساسلىقى يىپەك، يۇڭ، پاختا توقۇلمىسى قاتارلىق بۇيۇملار تېپىلغان.

بۇ قەبرىستانلىقتىن قىزىل ساپالدىن ياسالغان جامدىن ئىككىسى قېزىۋېلىنغان. ياغاچ ئەسۋابتىن 40 دانە تېپىلغان، بۇنىڭ ئىچىدە تۇخۇم شەكىللىك لېگەندىن ئالتىسى، يۇمىلاق لېگەندىن ئۈچى، جامدىن يەتتىسى، تاغاقتىن بىرى، ئوق ۋە يا 11 دانە تېپىلغان. سىرلانغان بۇيۇم يەتتە دانە بولۇپ ئىككىسى جام، سىرلىق رەسىم سىزىلغان تۇۋاق بىر دانە، سىرلىق تاۋاق بىر دانە، دىيامېتىرى تۆت سانتىمېتىرلىق بىر دانە تۆمۈر چەمبىرەك تېپىلغان. سۆڭەك بۇيۇم ئۈچ دانە بولۇپ ئىككىسى پىچاققا ئوخشايدۇ، يا شەكىلىدىكى ھايۋان سۆڭىكىدىن ياسالغان ئەسۋاب بىر دانە. كۆن بۇيۇملاردىن يەتتىسى تېپىلغان بولۇپ، بۇلاردىن تېڭىگە كالا تېرىسى، ئۈستىگە قوي تېرىسى ئىشلىتىلىپ قېتىغا كىگىز قويۇلغان ئاياغدىن بىرى، ئات ئېگىزىنىڭ تاسمىسىدىن بىرى، كالا ياكى قوي تېرىسىدىن تىلىنىپ ئاندىن توقۇلغان تاسمىدىن بەش دانە چىققان. ئىككى چەمبىرەك چاپلاپ ياسالغان ئالتۇن ھالقىدىن بىرى تېپىلغان، چوڭ چەمبىرەكنىڭ دىيامېتىرى 2.1 سانتىمېتىر، كىچىكىنىڭ يېرىم سانتىمېتىر، كەسمە يۈزىنىڭ دىيامېتىرى 0.8 سانتىمېتىر، ئېغىرلىقى 0.2 گىرام. ئۇچۇ يارماقتىن تۆت دانە تېپىلغان، مىلادىيەدىن بۇرۇنقى 1 - ئەسىرگە تەئەللۇق. يىپەك بۇيۇمىدىن 75 پارچە تېپىلغان بولۇپ كۆپى سىتەيىن

قازغان قەبرىدىن چىققان، بۇلار شايى، كىمخاب، گۈللۈك يىپەك پارچىلىرىدىن ئىبارەت. تېپىلمىلار ئىچىدە يۇڭ بۇيۇم 22 پارچە، رەڭلىك يۇڭ رەخت توققۇز پارچە، كىگىز ئۈچ پارچە، زىلچا سەككىز پارچە، پىيما ئىككى دانە، پاختا توقۇلمىسى بەش پارچە.

كىروران قەبرىستانلىقى توپىلىق (تۈيىن) ئىزىنىڭ ئىككى كىلومېتىر غەربىي جەنۇبغا جايلاشقان، بۇ قەبرە ئارال شەكىللىك تۆپىلىكتە. 1980 - يىلى ئېلىمىز ئارخېئولوگىلىرى بۇ جايدىن ئىككى قەبرىستانلىق بايقىغان ۋە 1 - نومۇرلۇق ۋە 2 - نومۇرلۇق قەبرىستانلىق، دەپ ئايرىغان. بۇ ئېگىزلىك ھازىرقى تەكشى يەر يۈزىدىن 4 ~ 7 مېتىرغىچە ئېگىز، ئارخېئولوگلار ۋاقىت مۇناسىۋىتى بىلەن 1 - نومۇرلۇق قەبرىستانلىقتىن ئىككى قەبرىنى قازغان، بۇ قەبرىلەردىن بىرىنى شامال بۇزۇۋەتكەن، ھەتتا جەسەتنىمۇ ئۇچۇرۇپ كەتكەن. 1 - نومۇرلۇق قەبرىستانلىقتىن قېزىلغان 1 - نومۇرلۇق قەبرە ئېگىزلىكنىڭ جەنۇبىي قېشىغا جايلاشقان، سىرتقى كۆرۈنۈشى تۆت چاسا، قۇدۇققا ئوخشاش يەرلىككە قويۇلغان، شەرق - غەرب يۆنىلىشىدە چوڭقۇرلۇقى بىر مېتىر، ئۇزۇنلۇقى 1.47 مېتىر، كەڭلىكى 0.7 مېتىر. جەسەت كۆمۈلگەندە ئۇنىڭ يۈزى ۋە مەيدىسىگە ئوت - چۆپتىن توقۇلغان سېۋەت قويۇلغان، جەسەت يەرلىككە قويۇلغاندىن كېيىن 30 سانتىمېتىر قېلىنلىقتا دەرەخ شاخلىرى، ئۇنىڭ ئۈستىگە 10 سانتىمېتىردەك قېلىنلىقتا قومۇش، ئۇنىڭ ئۈستىگە يەنە 10 سانتىمېتىردەك دەرەخ شېخى ئاندىن توپا بىلەن كۆمۈلگەن. گۆرنىڭ ئىككى تەرىپىگە خادا ياغاچ تىكلەنگەن. بۇ قەبرىدىن قاۋۇل بىر ئايالنىڭ جەسىتى بايقالغان بولۇپ ساقلىنىشى ئىنتايىن ياخشى، يۈزى سۈزۈك، بۇرنى ئېگىز، ئورا كۆز، چاچ، تېرە، تىرناقلىرىنىڭ ساقلىنىشى ئىنتايىن ياخشى. ئۇزۇن قاش - كىرىپكىلىرىنى قېزىۋېلىنغاندىمۇ ئېنىق كۆرگىلى بولغان، سارغۇچ چاچلىرى مۇرىسىگە چۈشۈپ تۇرغان، ئەتىلىرى مىس رەڭ. جەسەت قېزىۋېلىنغاندا، بەدىنى قوپالراق توقۇلغان يۇڭ رەخت بىلەن ئورالغان، يۇڭ رەخت مەيدىسىدە بىرقانچە يەردىن ياغاچ يىڭنە بىلەن تۈنەپ قويۇلغان، بەدىنىنىڭ ئاستىن قىسمىغا ئاشلاپ پارقىرىتىلغان تېرە يېپىلغان، بېشىدا ئۇچلۇق قالىپاق، قالىپاققا يەنە ئىككى دانە تۇرنا پېيى سانجىلغان، پۈتىدا بىر جۈپ كۆن ئاياغ بار. جەسەتنىڭ بېشىنىڭ ئاستىغا دەريا بويىدا ئۆسىدىغان خۇش پۇراق ئۆسۈملۈك، يېكەن، جەسەتنىڭ ئوڭ قولىنىڭ ئاستىغا بىر ياغاچ تارغاق قويۇلغان. يەنە بىر قەبرىدىكى مېيىتنى شامال ئۇچۇرتۇپ كەتكەن بولسىمۇ، ھەمدەپنە بۇيۇملىرىدىن 11 دانە ساقلىنىپ قالغان. ئارخېئولوگلارنىڭ قارىشىچە، بۇ قەبرىستانلىق يىل دەۋرى جەھەتتىن كۆنچى دەرياسى بويىدىكى قەبرىلەر بىلەن بىر دەۋرگە مەنسۇپ، تېپىلغان ئاشلانغان تېرە ۋە يۇڭ رەختنى كاربون 14 تەجرىبىسى بىلەن تەجرىبە قىلىپ، بۇندىن 95 ± 3880 يىل بۇرۇنقى دەۋرگە مەنسۇپ، دەپ ھۆكۈم قىلىنغان.

قۇم دەرياسى بويىدىكى قەبرىلەر قۇم دەرياسى كۆنچى دەرياسىنىڭ ئاياغ ئېقىنى بولۇپ قۇرۇق دەريا دەپمۇ ئاتالغان، يۇقىرىدا بۇ دەريا بويلىرىدىكى قەبرىلەر ھەققىدە بەزى چۈشەنچىلەرگە ئېرىشكەندۇق. تۆۋەندە بېرگماننىڭ «شىنجاڭ ئارخېئولوگىيەسى» ناملىق

كىتابىدا ئۇلارنىڭ ئىگىلىگەن ماتېرىياللىرىدىن بىر قىسمى بىلەن تونۇشۇپ چىقىمىز. بۇ قەبرىستانلىق كۆپ ئادەم دەپنە قىلىنغان قەبرىستانلىق بولۇپ گۆر تىك تۆت بۇلۇڭ شەكلىدە، تاختاي بىلەن يېپىلغان، چۆرىسىگە بىرقانچە ياغاچ تىكلەنگەن. لەھەت ئىچىدە ئادەمنىڭ باش سۆڭىكىدىن 15 دانە بايقالغان، يەنە ئادەم سۆڭەكلىرى قالايمىقان چېچىلىپ ياتىدۇ. بۇ قەبرىستانلىقتىن سۇس كۈل رەڭ، سۈپەتلىك ساپال كومزەك تېپىلغان بولۇپ چەرچەندىن تېپىلغان ساپال كومزەككە ئوخشىشىدۇ. بۇ يەردىن قېزىۋېلىنغان بۇيۇملار ئىچىدە ياغاچ بۇيۇملار ئەڭ كۆپ، جۈملىدىن ئۇششاق قاچىلار، چۆمۈچكە ئوخشاش نەرسىلەر بايقالغان، بۇلاردا ئۇزۇن مۇددەت ئىشلىتىلگەنلىك ئىزى بار. ھۈنەر - سەنئەتتە كامالەتكە يەتكەن جام تىپىدىكى قاچا ياپىلاق قورساقلىق، ئۈچ پۇتلۇق، قارا، قىزىل، سېرىق رەڭلەردە بويالغان. چۆرىسىدىكى ئىككى جايىنى تۈچ مىخ بىلەن يامىغان، مىخ ئېغىر دەرىجىدە داتلىشىپ كەتكەن. ھالقىسىمان توتقۇچىنىڭ تۆپىسى تۈز، قاچىغا ئەينى چاغدا مەلۇم بىر خىل سۇيۇق جىسىم قويۇلغان، ھازىر ئازراق قالدۇقى ساقلىنىپ قالغان. قېزىۋېلىنغان ئىچى دۆڭ چۆچەكنىڭ سىرلانغانلىق ئىزى بار، ئېغىزىنىڭ گىرۋىكىگە بەلكىم باشقا بىر خىل ماتېرىيال (كۈمۈش بولۇشى مۇمكىن) ھەل يېرىلگەن، قاچا قەدىمكى زاماندا رېمونت قىلىنغان، يەنى بۇزۇلغان جايىنى ئىككى پارچە تۆمۈر بىلەن ناھايىتى قوپال ياماپ قويغان، يەنە ئىككى پارچە سىرلانمىغان قاچىنىڭ سۇنۇقى بار. ئېللىپس شەكىللىك بىر كىچىك قۇتا بار، ئېھتىمال ئەينى ۋاقىتتا گىرىم بۇيۇمى سېلىنغان بولسا كېرەك. قوش تەڭلىك سىرلانغان قاچا. ئۇنىڭ بىر قەۋىتى ئۈچكە بۆلۈنگەن، قۇتىنىڭ ئېغىزىغا نېپىز تۇچتىن بېزەك قىلىنغان. بۇ قەبرىستانلىقتىن ئاز دېگەندىمۇ ئالتە دانە ياغاچ پەتنۇس تېپىلغان، شەكلى تىك تۆت بۇلۇڭغا ئوخشايدۇ. بەزى پەتنۇسلارنىڭ پۇتى بار، بىر پەتنۇسنىڭ تەڭلىكىدىكى بىر بۇرجىكىگە يۈرەك شەكلىدىكى قوپال نەقىش قويۇلغان. لوپ كۆلى رايونىدىن بىرونزا شىرەدىن بىرى تېپىلغان، چوڭلۇقى 1.21×1.25 مېتىر، ئۇنىڭ چۆرىسىنى بويلاپ 30 دانە قاناتلىق، تۆت پۇتلۇق ھايۋاننى يۇمىلاق شەكلىدە ئويۇپ چىققان. لوپ رايونىدىن قېزىۋېلىنغان ياغاچ پەتنۇسلاردا پىچاق ئىزلىرى ساقلىنىپ قالغانلىقى ئىشلىتىلگەنلىكىدىن بېشارەت بېرىپ تۇرماقتا، ئۇنىڭ يۈزىدە بىر قەۋەت سىلىق پارقىراق نەرسە بار، ئۆز دەۋرىدە سىرلانغانلىقىنى كۆرسىتىپ بېرىدۇ. قەبرىستانلىقتىن ئىككى دانە يا تېپىلغان، بىرىنىڭ ئۇزۇنلۇقى 120 سانتىمېتىر بولۇپ يۇلغۇن ياغىچىدىن ياسالغان، يەنە بىرى قوش قاناتلىق يا، ئېغىر دەرىجىدە بۇزۇلغان. بۇ قەبرىستانلىقتىن ئۈچ دانە تارغاق تېپىلغان، ئۇ تارغاقلىرىنىڭ غولى ئېگىز ھەم يۇمىلاق، چىشى ئىنتايىن ئىنچىكە ئىشلەنگەن. قارا سىر بېرىلگەن بامبۇكتا ياسالغان ئىككى دانە چاچ قىسقۇچ، ئۈچ دانە ياغاچ ئۇرچۇق، بىر جۈپ باسما كەش قاتارلىقلار بار. ئېغىر دەرىجىدە چىرىپ بۇزۇلغان، رەڭدار، تىۋىتلىق گىلەمنىڭ پارچىسى تېپىلغان، بۇ گىلەم تارىم ۋادىسى گىلەمچىلىكىنىڭ نەمۇنىسى بولۇپ، توقۇلمىسى ئىچكىرىنىڭ توقۇلمىلىرىغا ئوخشاشمايدۇ. مۇشۇ قەبرىستانلىقتىن

تېپىلغان بىر يىپەك پارچىسىدىكى قارۇشتىچە ۋە خەنزۇچە يېزىققا ئاساسەن، قەبرىنىڭ مىلادىيە 2 - ئەسىرلەرنىڭ مەھسۇلى ئىكەنلىكىگە ھۆكۈم قىلىنغان. 35 - نومۇرلۇق قەبرە مۇشۇ قەبرىستانلىققا جايلاشقان يالغۇز كىشىلىك قەبرىدۇر. بۇ قەبرىگە بويى 1.6 مېتىر كېلىدىغان ياش ئايال دەپنە قىلىنغان، بېشىدا چاسا ياغلىق بار. ئۇچىسىدىكى چاپان، كۆڭلەك قاتارلىقلار يىپەك رەخت ۋە كاناپلاردا تىكىلگەن. مېيىتنىڭ پۈتمىدىكى كەشنىڭ گۈل نۇسخىلىرى ناھايىتى مۇرەككەپ، ئىشلىنىشى سىلىق.

36 - نومۇرلۇق يالغۇز كىشىلىك A قەبرىدىن سېرىق كىمخاب كىيىمنىڭ يىرتىق پارچىسى، كەندىر تالالىق كىيىمنىڭ ئارقا پېشى، چوڭ بىر پارچە بويالمىغان كەندىر تالاسى توقۇلمىسى، ئىككى تال كەندىر تالا توقۇلمىدا ئىشلەنگەن بەلباغ، تاۋار بىلەن قاتلاپ تىكىلگەن بوغچا، قوش ئۆرۈشلۈك تۈز يوللۇق توقۇلغان، ئىككى خىل گۈل نۇسخىلىق يىپەك رەختتىن تىكىلگەن كىچىك خالتا، ياغاچ جام، پەنتۇس، قوي سۆڭەكلىرى ۋە چاكاندا قاتارلىق بىر قىسىم تېپىلمىلار بايقالغان.

يالغۇز كىشى دەپنە قىلىنغان 36 - نومۇرلۇق B قەبرىنىڭ جەسەت ساندۇقى ئاساسەن باشقىلىرىغا ئوخشاش، ئوخشاشمايدىغىنى ئۇنىڭ ئۈستى تاختاي بىلەن ئەمەس بەلكى كالا تېرىسى بىلەن يېپىلغان، كالا تېرىسىنىڭ ئۈستىدە كىچىك سېۋەتتىن بىرى بار، جەسەت ساندۇقىنىڭ ئۇزۇنلۇقى 1.7 مېتىر، كەڭلىكى 0.35 ~ 0.41 مېتىر. بۇنىڭغا كۈل رەڭ ئۇزۇن چېچى ئوتتۇرىدىن ئايرىلغان ياشانغان ئايال دەپنە قىلىنغان، بوي ئېگىزلىكى 1.52 مېتىر، يۇمشاق ۋە سىپتا ئىشلەنگەن توق قوڭۇر رەڭلىك يۇڭ پالاس بىلەن كېپەنلەنگەن. پالاس سېرىق ۋە قىزىل رەڭلىك جۇلا يوللۇق، بەدەننىڭ ئوڭ يېنىنى بويلاپ پالاسنىڭ ئۈچ يېرىگە بوغچا باغلانغان. بوغچىلارغا چاكاندا شېخى سېلىنغان. مېيىتنىڭ بېلىگە قىزىل ۋە يۇڭ يىپتىن توقۇلغان چۈچىسى بار ئىنچىكە بىر تال بەلباغ باغلانغان. مېيىتنىڭ پۇتىغا تېرىدىن ئىشلەنگەن كەش كىيدۈرۈلگەن، كەشنىڭ بارماق تۇرىدىغان يېرىگە قىزىل رەڭ يىپ شويىنا بىلەن پەيلەر بېزەك قىلىنغان. كەشنىڭ چەمىدىن باشقا جايلىرىنىڭ يۇڭى ئىچىگە قارىتىلغان. باش كىيىمى توق قوڭۇر رەڭلىك كىگىز قالپاق (ئىچىدە) ۋە نەپىس ئىشلەنگەن سېرىق رەڭ كىگىز قالپاق (ئۈستىگە) نى ئۆز ئىچىگە ئالدى، ئۈستىدىكى قالپاقنىڭ تۆپىلىكىگە قىزىل يىپ شويىنا بىلەن بېزەك قىلىنغان. يىپ شويىنىڭ ئوتتۇرىسىغا، توغرىسىغا قارىتىپ يىلپىز تېرىسى تىكىلگەن، يىلپىزنىڭ بېشى قالپاقنىڭ ئالدىغا ساڭگىلىتىلغان، قالپاقنىڭ سول يېنىدا ئىككى تال پەي ھايۋان سىڭىرى ۋە قىزىل يۇڭ يىپ بىلەن يۆگەلگەن، قالپاقنىڭ ئۈچلۈك تۆپىسىدە روشەن ھالدا كۆتۈرۈلۈپ تۇرىدۇ. ھەمدە پەنە بۇيۇملار ئىچىدە بىر دانە قېنىق قوڭۇر رەڭ چاچ بىلەن تۈگۈلگەن چەمبەرسىمان زەنجىر بار، ئۇنى بىر تال ئىنچىكە شويىنا بىلەن چېتىپ قويغان. ياۋروپا ھۇن ئىمپېرىيەسىنىڭ سەردارى ئاتىللا ۋاپات بولغان چاغدا، ھۇنلار بەس - بەس بىلەن ئۆزلىرىنىڭ چېچىنى كېسىشكەن. بۇ قەبرىنىڭ مەدەنىيەت تىپىنى بېرگمان LT، LS، LQ، LF ۋە قۇم دەريا قەبرىستانلىقىغا، كىروران ئېلىنىڭ يەرلىك ئاھالىلىرىگە

ئوخشاش، دېگەن يەكۈنگە كەلگەن. كېيىنكى ئارخېئولوگىيەلىك قېزىشلار بېرگماننىڭ قۇم دەريا قەبرىستانلىقىنى لوپ كۆلى رايونىدىكى باشقا قەبرىلىرىدىن تېخىمۇ قەدىمىيەرەك بولسا كېرەك، دېگەن يەكۈننىڭ ناھايىتى توغرا بولغانلىقىنى كۆرسىتىپ بەردى.

38 - قەبرىنىڭ ئۇزۇنلۇقى 3.9 مېتىر، كەڭلىكى 0.41 ~ 0.86 مېتىر، قەبرىدىن سەككىز جەسەت ۋە ئادەمنىڭ بىر قىسىم سۆڭىكى تېپىلغان. بۇ قەبرىدىن قىزغۇچ قوڭۇر رەڭلىك تۈز يوللۇق تاۋار بۆك؛ قوپال ياسالغان بىر قۇلاقلىق ساپال جام؛ ئىككى ياغاچ پەتنۇس ياكى تەڭنە (بىرىنىڭ ئىچىدە قېتىق چاپلىشىپ قالغان)؛ قارا رەڭلىك چاچ، سۈت رەڭ قوي يۇڭى بىلەن ئۆرۈم چاچ شەكىللىك نەرسە، گىلەمنىڭ كىچىككىنە بىر پارچىسى، سىرلانغان قاچا سۇنۇقلىرى، ئىككى تال ياغاچ تارغاق ۋە باشقا بۇيۇملار تېپىلغان.

بېرگماننىڭ قۇم دەريا قەبرىستانلىقىنى تەكشۈرۈش خۇلاسسىسىدىن ئۇزۇندى: «خۇددى ئۆردەك تاپقان قەدىمىي قەبرىستانلىق دەپ ئاتىلىدىغان خارابە ئىزىنىڭ تاشقى مۇھىتى توغرىسىدىكى بايانلىرىم ۋە ھەرقايسى يەككە قەبرىلەر ئۈستىدىكى مۇھاكىمىلىرىمدە كۆرسەتكىنىمدەك، جەسەت ساندىقلىرىدا ناھايىتى ئاز ئۆزگىرىشلەر بولغاندىن تاشقىرى، ھەممىسىلا ئوخشاش بىر تىپقا مەنسۇپ ئىكەن، بۇ نۇقتا دىققەت قىلىشقا ئەرزىيدۇ. بولۇپمۇ تا بۈگۈنگىچە چۈشىنىپ بولغان لوپ كۆلى رايونىدىكى ئەڭ چوڭ قەبرىلەرگە نىسبەتەن ئېيتقاندا، شۇنداق دېيىشكە بولىدۇ. شۇنداقلا ئوخشاشلىق ھەمدەپنە بۇيۇملارنىڭ بىر خۇسۇسىيىتى، ھېچ بولمىغاندا ئادەملەر بىلەن تەبىئەتنىڭ قىسمىتى، مۇتلەق كۆپ سانلىق جەسەت ساندىقلىرىنى كىشىنى ئەپسۇسلاندۇرىدىغان ھالدا ۋەيران قىلىۋەتكەندىن كېيىن، بىز ئېنىق تەكشۈرۈلگۈدەك دائىرە ئىچىدە شۇنداق. بۇ پاكىتلار ئىسپاتلايدۇكى، ئۇ قەبرىلەردە تامامەن ئوخشاش مەدەنىيەت ئارقا كۆرۈنۈشى بار، بەلكى تامامەن ئوخشاش مىللەتكە مەنسۇپ بولۇشى مۇمكىن... سىتەيىن لوپ چۆللۈكىنىڭ تېخىمۇ شەرقىدىكى رايوندا بايقىغان قەبرىلەر، قۇم دەرياسى دېلتىسى ئىچىدىكى ۋە ئۇنىڭ ئەتراپىدىكى رايونلاردىكى قەبرىلەرنى بىر قۇر سېلىشتۇرۇپ باقساق شۇنى بايقايمىزكى، 5 - نومۇرلۇق قەبرىستانلىقىمىز (بۇ يەردە كۆزدە تۇتۇلغىنى قۇم دەريا قەبرىستانلىقى - نەقىلچى) سىتەيىن كىروران يەرلىك ئاھالىلىرىنىڭ دېگەن گۇرۇپپىسىغا مەنسۇپ ئىكەنلىكى تېخىمۇ ئېنىق... سىتەيىن لوپ كۆلى بويىدىن تېپىلغان مۇمىيالارنىڭ غەيرىي موڭغۇل ئىرقىدىكى خۇسۇسىيەتلىرىنى ئالاھىدە تەكىتلىگەندى، بۇ پىكىرنى ئومۇمەن ئىسپاتلىيالايمەن. ۋاھالەنكى 5 - نومۇرلۇق قەبرىستانلىقىمۇ زاتتاق سۆڭىكى كەڭ مۇمىيادىن بىر - ئىككىسى بار، ئۇلار قارىماققا موڭغۇللارغا ئوخشايدىغاندەك قىلىدۇ، لېكىن بۇ تامامەن ئايرىم ھالدىكى يەككە تۈر بولۇشى مۇمكىن، بۇنداق ۋارىيانتلار ھەربىر ئىرق توپىدا ئۇچراپ تۇرىدۇ. بۇ مۇمىيالارنىڭ ئۇزۇن چاچلىرىمۇ غەيرىي موڭغۇل ئىرقىدىكىلەرنىڭ خۇسۇسىيىتىنى نامايان قىلىپ تۇرىدۇ... ئۆردەك تاپقان قەدىمىي

قەبرىلەردىكىلەر ئىلگىرى بەلكىم دۇنيادىن بىخەۋەر مۇھىتتا ياشىغان، بىلىشمىچە، لوپ كۆلى رايونىنىڭ سىرتىدا، تىپىك يەرلىك ئاھالىلەر خۇسۇسىيىتىگە ئىگە قەبرىلەر بايقالمىغان... لوپ رايونىدا قېزىۋېلىنغان يۇڭ توقۇلمىلارنىڭ ھۈنەر - سەنئىتى ئوخشاش بىر جايدىن تېپىلغان كىگىزنىڭ ياسىلىشىدىن خېلىلا يۇقىرى، كىرورانلىقلار ياساش ھۈنەر - سەنئىتى جەھەتتە ماھارەتلىك، بەلكى ئۆزلىرىنىڭ تەبىئىي بايلىقىدىن پايدىلىنىشقا ناھايىتى ئۇستا. بىز تېخىچە ھەرقانداق بىرىنىڭ ئېنىق قىلىپ ھۇنارغا مەنسۇپ توقۇلما بۇيۇم دېگەن سۆزنى قىلغانلىقىنى ئاڭلىمىدۇق، بىراق ھۇناردا ناھايىتى ياخشى ياساش تېخنىكىسىنىڭ بارلىقىنى ئىنتايىن ياخشى چۈشىنىمىز.^①

خۇلاسە قىلغاندا، لوپ رايونىدا ياشىغان ئاشۇ ئاھالىلەرنىڭ ئاساسىي جەھەتتىن بىر مىللەتكە تەۋە ئىكەنلىكىنى ئالمىلار بايان قىلىپ ئۆتكەن، قوشۇمچە ئېيتىشقا تېگىشلىك بىر مەسىلە شۇكى، ئەينى تارىخىي دەۋردە ھېچ بولمىغاندىمۇ مىلادىيەنىڭ باشلىرىدا، بۇ رايونغا مەلۇم ساندا ھىندى ئىرقىغا مەنسۇپ ئاھالىلەرنىڭ مەيلى سودا مۇناسىۋىتى بىلەن بولسۇن ياكى دىن تارقىتىش، مەدەنىيەت ئالاقىسى ئۈچۈن كەلگەن بولسۇن، بۇ رايونغا كەلگەنلىكىنى، قىسمەن كۆچمەنلەرنىڭ ئولتۇراقلىشىپ قېلىش ياكى مۇشۇ تۇپراققا دەپنە قىلىنىش مۇمكىنچىلىكىنى ئەسكە ئالمىز. شۇنىڭ بىلەن بىرگە خەن سۇلالىسى ئەلچىسى جاڭ چيەننىڭ غەربكە دىپلوماتىيە ئىشلىرى بىلەن قىلغان سەپىرىدىن كېيىن، ئوتتۇرا تۈزلەڭلىكتىكىلەرنىڭ بۇ تۇپراققا قەدەم بېسىپ ئىزلار قالدۇرغانلىقلىرى ھەققىدىكى مۇناسىۋەتلىك بايانلارمۇ كېيىن بايان قىلىنىدۇ. مەيلى قانداق بولمىسۇن، كىرورانلىقلار بۇندىن 4000 يىل ياكى ئۇنىڭدىن بۇرۇنلا خېلى يۈكسەك دەرىجىدىكى يەرلىك مەدەنىيىتىنى ياراتقان، ئۇلار لوپ چۆللۈكلىرىدە ئۆزلىرىنىڭ شانلىق ئىزلىرىنى قالدۇرغان، ئارخېئولوگىيەلىك تەكشۈرۈشلەر بۇنى ناھايىتى ئېنىق كۆرسىتىپ بەردى.

قەبرەغول (گۇموگو) 1979 - يىلى ئېلىمىز ئارخېئولوگىيەلىك لوپ كۆلى رايونىدا، كۆنچى دەرياسىنىڭ ئاياغ ئېقىنىدا ئىپتىدائىي جەمئىيەتكە تەۋە، (古墓沟) نى بايقىغان ۋە 42 قەبرىنى قازغان، قەبرەغول شەرقىي مېرىدىيان $88^{\circ}55'21''$ قا، شىمالىي پاراللېل $40^{\circ}40'35''$ قا جايلاشقان، لوپ كۆلىگە 70 كىلومېتىر كېلىدۇ، كۆنچى دەرياسىنىڭ قۇرۇق ئېقىنىنىڭ ئىككى كىلومېتىر شىمالىدا. بۇ جايدىكى ئارخېئولوگىيەلىك قېزىش 1979 - يىلى 11 - ئاينىڭ 22 - كۈنىدىن 12 - ئاينىڭ 18 - كۈنىگىچە جەمئىي 27 كۈن داۋام قىلغان. كۆلىمى شەرقتىن غەربكە 35 مېتىر، جەنۇبتىن شىمالغا 45 مېتىر كېلىدۇ. بۇ قەبرىلەر ئىككى خىل، بىر خىلى گۆرنىڭ ئۈستىدە شەرق - غەرب تەرىپىگە بىردىن خادا تىكلەنگەن ۋە يەر يۈزىگە چىقىپ تۇرىدۇ (بۇلارنى تۆۋەندە A تۈرىدىكى قەبرىلەر دەپ ئاتايمىز). كۆمگەندە ئىشلىتىلگەن نەرسىلەر تولىمۇ ئاددىي، ياغاچ تاختاي، تېرە قاتارلىق نەرسىلەر ئىشلىتىلگەن. قىسمەن گۆرلەرگە 2 ~ 3 تىن ئەر دەپنە

① فولك بېرگمان (ياسىن ئىيسا تەرجىمىسى): «شىنجاڭ ئارخېئولوگىيەسى»، شىنجاڭ خەلق نەشرىياتى، 2000 - يىلى ئۇيغۇرچە نەشرى، 314 - ، 316 - بەتلەر.

قىلىنغاندىن سىرت، كۆپىنچىسىدە بىردىن ئادەم دەپنە قىلىنغان. دەپنە قىلىنغانلارنىڭ ئىچىدە قەبرى - ياش، ئەر - ئاياللار بار، ھەممە مېيىتنىڭ بېشى شەرققە، پۈتى غەربكە قارىتىلىپ تۈز ياتقۇزۇلۇپ، يۇڭ توقۇلمىغا ئوراپ قۇم ئۈستىگە دەپنە قىلىنغان. بۇ خىل قەبرىدىن 36سى بولۇپ، زىننەت بۇيۇملىرى، ئاخىرەتلىك كىيىملىرى چىققان. يەنە بىر خىل قەبرىلەرنىڭ ئۈستىگە يەتتە قاتار، ئىچىدىن سىرتىغا قارىتىپ ياغاچ قالدالغان (بىر قەبرىگە ئىشلىتىلگەن ياغاچ 690 دانىدىن ئارتۇق). ئىنچىكە - توملۇق تەرتىپىدە رەتلىك بولۇپ يۇمىلاق شەكىل چىقىرىلغان، نۇر چېچىۋاتقان كۈنگە ئوخشايدۇ. دەپنە ئىشلىتىلگەن ياغاچ بۇيۇملار چىرىپ تونۇغۇسىز بولۇپ كەتكەن، دەپنە قىلىنغانلار تۈز ياتقۇزۇلۇپ بېشى شەرققە، پۈتى غەربكە قارىتىپ قويۇلغان ئەرلەردۇر، بۇ خىلدىكى قەبرىلەردىن ئالتىسى قىزىلغان (B تۈردىكى قەبرىلەر دەپ ئاتايمىز). ئارخېئولوگلار يەنە بۇ قەبرىلەرنىڭ يىل دەۋرى جەھەتتىن ئىككى دەۋرگە مەنسۇپلىقىنى يەنى B تۈردىكى قەبرىلەر A تۈردىكى قەبرىلەردىن يىل دەۋرى جەھەتتىن كېيىنرەك ئىكەنلىكىنى ئوتتۇرىغا قويغان.

A تۈردىكى قەبرىلەردە قويۇلغان جەسەتلەر يۇڭ گىلەمگە ئورالغان، ئۇنى ئاچقاندىن كېيىن ئاندىن بېشىنى كۆرگىلى بولىدۇ، ئۇلارنىڭ بېشىغا ئۇچلۇق كىگىز قالپاق ياكى كىگىز قالپاق كىيىدۈرۈلگەن، قالپاققا قۇش پېيى چوقۇلغان. پۇتىغا كۆن ئاياغ كىيىدۈرۈلگەن، جەسەتنىڭ كۆكرىكىگە ئىچىدە چاكاندا، بۇغداي دانىسى (10 نەچچىدىن 100 نەچچىگىچە) قاتارلىقلار بار كىچىك خالتا قويۇلغان. ھەمدەپنەلەردىن يەنە قاشتېشى، سۆڭەك ۋە باشقا زىننەت بۇيۇملار بار، بۇندىن باشقا يەنە بەزى قەبرىلەرنىڭ شەرق تەرىپىدە ياغاچ ياكى تاشتىن ياسالغان ئادەم سۈرىتى چىقىرىلغان بۇيۇم، تەڭنە، ئاياق (قاچا)، جامغا ئوخشاش كۈندىلىك تۇرمۇش بۇيۇملىرى، مۇڭگۈز جام، مۇڭگۈز، ھەرە چىشىسىمان ئويۇلغان ياغاچ قاتارلىقلار تېپىلىدۇ. بىر دانە كىچىك تىپتىكى مىس زىننەت بۇيۇمىمۇ بايقالغان.

B تۈردىكى قەبرىلەردە بايقالغان بۇيۇملار بىر قەدەر ئاز بولۇپ ھەرە چىشىسىمان ئويۇلغان ياغاچ، سۆڭەك مارجان، ياغاچ ئويما ئادەم، سۆڭەك بىگىز قاتارلىقلار تېپىلغان. ئالتە قەبرىنىڭ ئىچىدە ئىككىسىدىن مىس بېزەك تېپىلغان. ئىككى تۈردىكى قەبرىلەر ئاساسەن ئوخشىشىدۇ.

تېپىلمىلار ئىچىدە يۇڭ توقۇلمىلار خېلى سالماقنى ئىگىلەيدۇ، بۇلارنىڭ ئىچىدە يۇڭ رەخت، يۇڭ ئەدىيال (گىلەم) بولۇپ قوينىڭ يۇڭى ياكى تىۋىتى خام ماتېرىيال قىلىنغان. يىپ ئېگىزلىشىدىن تاكى توقۇلمىسىغىچە قوپال ياكى سىپتا بولۇشىدىن پەرقلىنىدۇ. ئەڭ چوڭ يۇڭ ئەدىيالىنىڭ ئۇزۇنلۇقى 1.8 مېتىرغا يېتىدۇ، ساقلىنىپ قالغانلىرىنىڭ پارچىسىمۇ 1 مېتىر ئەتراپىدا، سىپتىلىرىنىڭ يىپلىرىمۇ، ئەدىيال يۈزمۇ ناھايىتى تەكشى، مۇشۇ ئالاھىدىلىكلىرىدىن قارىغاندا، ئىپتىدائىي توقۇمىچىلىق ماشىنىسىدا توقۇلغانلىقىنى بىلىشكە بولىدۇ. ئارخېئولوگ ۋاڭ بىڭخۇا «بۇنىڭ ئېلىمىزدە ساقلىنىۋاتقان ئەڭ بۇرۇنقى گىلەم ئەۋرىشىكىسى ئىكەنلىكىدە شەك يوق. ئۇ قەدىمكى

ئەنئەنىۋى قول ھۈنەرۋەنچىلىك سەنئىتىنىڭ ئالاھىدىلىكى ۋە ئۇنىڭ ئەينى زاماندا خېلى يۇقىرى تېخنىكا سەۋىيەسىگە يەتكەنلىكىنى ئەكس ئەتتۈرۈپ بېرىدۇ»^① دەپ باھا يازغان. ئۇچلۇق قالپاق شۇ قەبرىدىكى جەسەتلەرنىڭ ئادىتىنى چۈشىنىشىمىزدە ئەھمىيەتلىك بولۇپلا قالماستىن، يەنە شۇ دەۋردىكى كىگىز ئېتىش تېخنىكىسىنى كۆرسىتىپ بېرىدىغان مەنبەدۇر، كىگىزنىڭ رەڭگى بىر خىل، سۈپىتى ياخشى ھەم قېلىن. ئۇنىڭ ئەۋرىشكىسى شىنجاڭدىلا ئەمەس ئوتتۇرا ئاسىيادىمۇ ئەڭ بالدۇرقى كىگىز ئەۋرىشكىلىرىدىن ھېسابلىنىدۇ. ئالىملارنىڭ كىگىز ھەققىدە ئېلىپ بارغان تەكشۈرۈشلىرىدىن قارىغاندا، باشقا جايلارنىڭ كىگىز بۇيۇملىرى مىلادىيەدىن بۇرۇنقى 7 - ئەسىرلەرگە مەنسۇپ، بىز يۇقىرىدا كۆرگەن كىگىز ئەۋرىشكىلىرى ئۇنىڭدىن خېلىلا بالدۇر، كىگىزنىڭ كەشپىيات ھوقۇقىنىڭ تارىم ۋادىسىغا ياكى تېخىمۇ كونكرېت ئېيتقاندا كىروران رايونىغا مەنسۇپلۇقىنى كۆرسىتىپ بېرىدۇ.

مېپىتلارغا كىدۈرۈلگەن ئاشلانمىغان كالا تېرىسىدىن تىكىلگەن ئاياغ قوپالراق. «خۇاڭخې، ئىككى دەريا، ھىندىستان، نىل دەريا بويلىرىدا كۆن - تېرىدىن تىكىلگەن ئاياغلار كۆرۈلمىگەن، شۇڭا لوپ كۆلى رايونىدىن بايقالغان كۆن كەش ھەم چورۇق يەرلىك ئالاھىدىلىككە ئىگە، مۇشۇ شىنجاڭ بىلەن ئوتتۇرا ئاسىيانىڭ ئەنئەنىۋى مەھسۇلاتىدۇر.»^② بۇ قەبرىستانلىقتىن تېپىلغان ياغاچقا ياكى تاشقا ئويۇلغان ئادەم ھەيكىلى ئايال بولۇپ يېرىم بەدەندۇر، بېشىغا ئۇچلۇق قالپاق كىيگەن، يۈزى ئورۇق ھەم ئۇزۇن، قىسقا چېچى تارالغان ھەمدە ئارقىسىغا تاشلانغان، باش ئەزالىرى ئويۇلمىغان ياكى قىزىل، قارا رەڭدىكى سىزىقلار ئارقىلىق ۋەكىل خاراكتېرىدە كۆز، بۇرۇن، ئېغىز قىسمىلا سىزىلغان، كۆكسى ۋە ئىككى مۇرىسىنى كەڭ قىلىپ گەۋدىلەندۈرگەن. بۇ قەبرىستانلىقتىن ئۈچ دانە كىچىك قىزىل مىس بۇيۇم تېپىلغان، شىنجاڭ مېتال تاۋلاش ئىدارىسى مېتالچىلىق تەتقىقات ئورنى بۇ مىس بۇيۇملارنىڭ ساپلىقىنىڭ ئىنتايىن يۇقىرى، ئارىلاشمىلارنىڭ مىڭدە تۆت نىسبەتنى ئىگىلەيدىغانلىقىنى تەھلىل قىلىپ، 3 - 4 - دەرىجىلىك ئۆلچەمگە يەتكەن، دېگەن ھۆكۈمنى چىقارغان. بۇ قەبرىستانلىقتىن يەنە ياغاچ، ئۇستىخان، مۇڭگۈز، قاشتېشى قاتارلىقلاردىن ياسالغان زىننەت بۇيۇملىرى تېپىلغان، بۇلار شۇ دەۋرنىڭ ئىجتىمائىي تۇرمۇشىنى، سەنئەت ئالاھىدىلىكىنى تەتقىق قىلىشتا مۇھىم ئەھمىيەتكە ئىگە، بۇ قەبرىستانلىقتىن بىرەرمۇ ساپال بۇيۇم تېپىلمىغان.^③

① «ئىلمىي ماقالىلەر توپلىمى»، شىنجاڭ ئۇيغۇر ئاپتونوم رايونلۇق ئىجتىمائىي پەنلەر ئاكادېمىيەسى تۇنجى قېتىملىق ئىلمىي مۇھاكىمە يىغىنى ماقالىلىرىدىن توپلام، 1982 - يىلى ئۇيغۇرچە نەشرى، 682 - بەت.
 ② ۋاڭ بىڭخۇا: «غەربىي يۇرت ئارخېئولوگىيەسى ۋە تارىخىغا ئائىت ماقالىلەردىن توپلام»، جۇڭگو خەلق ئۇنىۋېرسىتېتى نەشرىياتى، 2008 - يىلى خەنزۇچە نەشرى، 278 - بەت.
 ③ ۋاڭ بىڭخۇا دىيارىمىز ئارخېئولوگىيەسىدە 40 يىلدىن خىزمەت قىلغان مۇتەخەسسس، ئۇ، مۇشۇ قەبرىستانلىقنى قەزىشقا قاتناشقان ۋە بۇ جەھەتتە تەتقىقات ئېلىپ بارغان. ئۇنىڭ «كۆنچى دەرياسى بويىدىكى قەبرەغولنى قەزىش ۋە تەتقىقات» ناملىق ماقالىسى مۇشۇ جەھەتتىكى چۈشەنچىمىزنىڭ ئاساسىدۇر، تونۇشتۇرمىمىز گە شۇ گە - سەردىن ئۆزگەرتىپ ھەم قىسقارتىپ ئېلىندى.

ئارخېئولوگ ۋاڭ بىڭخۇا: «قەبرەغولدىكى قېزىش ماتېرىياللىرى لوپ كۆلى رايونىغا خاس ئالاھىدىلىك ئىكەنلىكىنى كۆرسەتتى. يەرلىك مىللەتنىڭ بۇ ئارخېئولوگىيەلىك مەدەنىيەت ئىزىنى، قەبرەغول ئارخېئولوگىيەلىك مەدەنىيىتى دەپ ئاتاشقا بولىدۇ. قەبرەغول نۇرغۇن جەھەتتىن بىزگە ئىنتايىن مۇھىم بولغان، تېخىمۇ ئىچكىرىلەپ تەتقىق قىلىشقا ئەرزىيدىغان تېمىنى كۆرسىتىپ بەردى. لوپ كۆلى رايونىنىڭ قەدىمكى ئاھالىلىرىنىڭ ئىرقىي ئالاھىدىلىكى، لوپ كۆلىنى ئۆز ئىچىگە ئالغان ھالدا تارىم ۋادىسىنىڭ ئارخېئولوگىيەلىك مەدەنىيەت ئالاھىدىلىكى، ئىجتىمائىي ئەھۋاللىرى ۋە باشقىلارنى تەتقىق قىلىشتا ئىنتايىن چوڭ ئىلمىي قىممەتكە ئىگە. قەبرەغول مەدەنىيىتى بىزگە: شىنجاڭ رايونىدا قەدىمىي بىر مەدەنىيەتنىڭ بولغانلىقىنى، يەرلىك ۋە مىللىي ئالاھىدىلىككە ئىگە ئارخېئولوگىيەلىك مەدەنىيەت ئىكەنلىكى، ئۇنىڭ گەۋدىلىك ئالاھىدىلىكى ۋە ئارتۇقچىلىقى بارلىقىنى كۆرسىتىپ بەردى»^① دەپ يازغان. قېزىش ماتېرىياللىرى شۇنى كۆرسەتتىكى، ئەينى ۋاقىتتا شۇ ئەتراپتىكى ئاھالىلەر چارۋىچىلىقنى ئاساس قىلغان، قوي، كالا، ئۆچكە قاتارلىقلارنى باققان. بىر قەبرىنىڭ ئىچىدىن قوي، كالا مۇڭگۈزلىرىدىنلا 26 دانە تېپىلغانلىقى، چارۋىچىلىقنىڭ مۇئەييەن كۆلەم ھاسىل قىلغانلىقىنى كۆرسىتىپ بېرىدۇ. قەبرىلەردىن تېپىلغان كىگىز، يۇڭ، تېرە، تىۋىت قاتارلىقلاردىن ياسالغان بۇيۇملارمۇ چارۋىچىلىقنىڭ ئاساسىي ئىگىلىك بولۇپ كەلگەنلىكىنى ئىسپاتلاپ بېرىشكە ياردەم بېرىدۇ. مۇشۇ ۋاقىتلاردا بۇ رايوندا يەنە دېھقانچىلىق ئىگىلىكىمۇ مەۋجۇت ئىدى، قەبرىدىن بايقالغان بۇغداي دانلىرى بۇنىڭ ئىسپاتىدۇر. بۇ قەبرىستانلىقتىن تېپىلغان بۇغداي ئەۋرىشكىسىنى سىچۈەن يېزا ئىگىلىك ئىنستىتۇتىنىڭ پىروفېسسورى يەن جى تەتقىق قىلىپ «شەكىل ئالاھىدىلىكى جەھەتتىن ھازىرقى بۇغدايدىن پەرقلىنمەيدۇ... بۇ بۇغداينىڭ چېچىكى ھازىرغىچە دۇنيادىكى ئەڭ بالدۇرقى بۇغداي چېچىكى»^② دەپ ھۆكۈم قىلغان. بۇ قەبرىستانلىقتىن تېپىلغان بۇغداي ئەۋرىشكىلىرى ئېلىمىزنىڭ ئەڭ بۇرۇنقى بۇغداي ئەۋرىشكىسى بولۇپ قەدىمكى تارىم خەلقىنىڭ ئۇلۇغ تۆھپىسىدۇر. بۇ يەردە يەنە بېلىق تۇتۇشمۇ ئىگىلىكنىڭ بىر قىسمى بولۇپ تۇرمۇش كاپالىتىنىڭ تولۇقلىغۇچىلىق رولىنى ئوينىغان. شۇ چاغلاردا يەنە ئائىلە قول ھۈنەرۋەنچىلىكى مۇئەييەن تەرەققىياتلارغا ئېرىشكەن. يۇقىرىدا كۆرگەن ياغاچ، مۇڭگۈز قاتارلىقلاردىن ياسالغان تۇرمۇش لازىمەتلىكلىرى ئۇلارنىڭ

① «ئىلمىي ماقالىلەر توپلىمى»، شىنجاڭ ئۇيغۇر ئاپتونوم رايونلۇق ئىجتىمائىي پەنلەر ئاكادېمىيەسى تۇنجى قېتىملىق ئىلمىي مۇھاكىمە يىغىنى ماقالىلىرىدىن توپلام، 1982 - يىلى ئۇيغۇرچە نەشرى، 690 - بەت.

② خۇ سەن: «قوچۇ، كىرورانغا ئائىت ماقالىلەردىن توپلام»، شىنجاڭ خەلق نەشرىياتى، 1990 - يىلى خەنزۇچە نەشرى، 278 - بەت.

ماھىرانە قول ھۈنرىنىڭ ئىسپاتىدۇر. يۇڭ توقۇلمىچىلىقى ئىنتايىن مۇھىم ئورۇننى ئىگىلىگەن، يۇڭ ئەدىيالىنىڭ ئەۋرىشىكىسىنى شىنجاڭ قوي يۇڭى تەتقىقات ئورنى ئانالىز قىلىپ، سۈپىتىنىڭ ئىنتايىن يۇقىرىلىقىنى ئىسپاتلىغان. ئۇلار ئىشلەپچىقىرىش ئەمەلىيىتى داۋامىدا، قوي يۇڭى بىلەن تىۋىتنى ئايرىپ ئىشلىتىشنى بىلگەن، سۈپىتى ياخشىلىرىدىن رەخت توقۇلغان، ناچارلىرىدىن يۇڭ ئارغامچا ئەشكەن. يۇڭ توقۇلمىلىرى كىروران يۇڭ توقۇمىچىلىقىنىڭ ئۇزاق تارىخقا ئىگە ئىكەنلىكىنى كۆرسىتىپ بەردى.

ۋاڭ بىڭخۇا بۇ قەبرىستانلىق ھەققىدە يەكۈن چىقىرىپ مۇنداق دەپ قارايدۇ: «قەبرەغولنى قېزىشنىڭ مۇھىم ئەھمىيىتى شۇكى، ئۇنىڭ شىنجاڭنىڭ قەدىمكى مەدەنىيىتى، تارىخى تەتقىقاتىغا بولغان زور تەسىرىنى سەل چاغلىغىلى بولمايدۇ. بۇ مەسىلىگە قارىتا بۇرۇنقى تەتقىقاتلىرىمىزدا، شىنجاڭ رايونىدىكى قەدىمكى مىللەتلەرنىڭ تارىخىي مەدەنىيىتىگە بولغان خاتا چۈشەنچىلەردە ۋە بىرتەرەپلىمە قاراشلاردا بولغانلىقىمىزغا دىققەت قىلماي بولمايدۇ، بۇ دۆلەت ئىچى - سىرتىدا سادىر بولغان سەۋەنلىكتۇر. ئىلگىرىكى قاراشلاردا تارىم ۋادىسىدىكى قەدىمكى مىللەتلەردە ئۆزىگە خاس ئالاھىدىلىك يوق، قەدىمدە مەدەنىيەتتە تەرەققىياتى ئىنتايىن تۆۋەن دەپ قاراپ كېلىنگەن ۋە ئۇنىڭ ئالاھىدىلىكىنى مەدەنىيەت ئالاھىدىلىكى جەھەتتە جۇڭگو، پارس ۋە ھىندى ئۈچ مەدەنىيەت ئامىلىنىڭ بىرىكىشىنىڭ مەھسۇلى دېيىلگەن ئىدى، سىتەين مۇشۇ قاراشنىڭ ئىسكەنجىسىدىكىلەرنىڭ تىپىك ۋەكىلىدۇر. ھالبۇكى، كۆنچى دەرياسى ۋادىسىدىن تېپىلغان جەسەتلەر ۋە بۇ ھەقتىكى تەتقىقاتلار بۇ خىل قاراشلارنىڭ بىر تەرەپلىمىلىكىنى ئىسپاتلىدى.»^①

بۇ قەبرىستانلىقتىن ئېلىنغان باشقا ئەۋرىشىكلەرنى جۇڭگو ئىجتىمائىي پەنلەر ئاكادېمىيەسى ئارخېئولوگىيە تەتقىقات ئورنى تېخنىكا بۆلۈمى، بېيجىڭ ئۇنىۋېرسىتېتى تارىخ فاكولتېتى ئارخېئولوگىيە كەسپى كاربون 14 تەجرىبىخانىسى، مەدەنىيەت يادىكارلىقلىرى ئىدارىسى مەدەنىيەت يادىكارلىقلىرىنى قوغداش تېخنىكىسى تەتقىقات ئورنى كاربون 14 تەجرىبىخانىسى قاتارلىق ئورۇنلار يىل دەۋرىنى بېكىتىش خىزمىتىگە ئىشتىراك قىلغان ھەمدە يىل دەۋرى 3650 ± 60 ، 3545 ± 60 ، يۇڭ رەختىنىڭ يىل دەۋرى بۇندىن 2185 يىل مۇقەددەم ئىكەنلىكىنى ئېنىقلىغان. 38 - قەبرىدىكى ياغاچنىڭ يىل دەۋرى بۇندىن 3660 ± 80 يىل بۇرۇن، جەسەت ئورالغان يۇڭ ئەدىيال 3480 ± 100 يىل بۇرۇن، جەسەت ساندۇقىنى قاپلىغان قوي تېرىسى 3615 ± 170 يىل بۇرۇن ئىكەنلىكى ئېنىقلانغان. 4 - قەبرىدىكى ياغاچ ئەۋرىشىكىسى بۇندىن 3525 ± 70 يىل بۇرۇن

① ۋاڭ بىڭخۇا: «يىپەك يولى ئارخېئولوگىيەسى ئۈستىدە تەتقىقات»، شىنجاڭ خەلق نەشرىياتى، 1993 - يىلى خەنزۇچە نەشرى، 418 - ~ 424 - بەتلەر.

ئىكەنلىكى ئېنىقلانغان. بۇندىن باشقا يەنە 12 - قەبرىدىن تېپىلغان جەسەت ساندۇقىنىڭ ياغاچ ئەۋرىشكىسى كاربون 14 تەجرىبىسىدە 4260 ± 80 يىل بولۇپ چىققان. كۆنچى دەرياسىنىڭ لوپ كۆلىگە قۇيۇلىدىغان جايىدىن بىر قەبرە بايقالغان بولۇپ، جەسەت ئۈستىگە يېپىلغان ئۆچكە تېرىسىنىڭ كاربون 14 تەجرىبىسىدە ئېنىقلانغان يىل دەۋرى بۇندىن 3580 ± 70 يىل بۇرۇن بولۇپ چىققان. ياغاچ ئەۋرىشكىسىنىڭ دەرەخنىڭ يىل ھالقىسى بىلەن ئېنىقلانغان يىلى 3880 ± 95 يىل بۇرۇن ئىكەنلىكى ئېنىقلانغان. مانا مۇشۇ تەكشۈرۈشلەردىن كېيىن، بۇ قەبرىستانلىقنىڭ يىل دەۋرىنى بۇندىن 3800، 3900 يىللار ئىلگىرىكى دەۋرگە مەنسۇپ، دەپ ھۆكۈم قىلىنغان.

قەبرەغول ئارخېئولوگىيەسى مۇنۇ بىر قانچە مەسىلىنى چۈشەندۈرۈپ بەردى:

(1) بۇغداي لوپ كۆلى رايونىدىن تېپىلغان بۇغداي ئەۋرىشكىسى ئېلىمىز بويىچە ئەڭ بالدۇرقى بۇغداي ئەۋرىشكىسى، بۇندىن تەخمىنەن 4000 يىللار ئىلگىرىكى دەۋرگە مەنسۇپ. تارىخشۇناس لى يۇڭ ئۆرپ - ئادەت ۋە باشقا جەھەتلەردىن تەتقىقات يۈرگۈزۈپ، تارىم ۋادىسىنىڭ ئېلىمىزدە ئەڭ بالدۇر بۇغداي ئۆستۈرۈلگەن رايونلارنىڭ بىرى ئىكەنلىكىنى كۆرسەتكەن. مانا بۇ بۇغداي ئەۋرىشكىسىنىڭ تېپىلىشى مەسىلىنى تېخىمۇ پاكىتلىق ھالدا چۈشەندۈردى. سىچۈەن ئۈنۋېرسىتېتىنىڭ پىروفېسسورى يەن جىنىڭ تەتقىقاتى شۇ ۋاقىتتا بۇغداي سورتىنىڭ ناھايىتى ياخشى بولغانلىقىنى كۆرسىتىپ بەردى.

(2) كىنگىزچىلىك لوپ كۆلى رايونىدىكىلەرنىڭ يەنە بىر كەشپىياتى بولۇپ ئۇنىڭدىن ئىشلەنگەن سۈپەتلىك ئۇچلۇق قالپاقلار بۇندىن 4000 يىللار ئىلگىرىلا كىرورانلىقلارنىڭ كۈندىلىك تۇرمۇشىنىڭ بىر قىسمى بولغان. ئۇلار ئۆزلىرىنىڭ يۇقىرى كىنگىزچىلىك تېخنىكىلىرىغا تايىنىپ پىيما، قالپاق قاتارلىقلارنى ئىشلەپ كىيگەن. ۋاڭ بىڭخۇا مۇنداق دەپ يازغان: «قەبرەغولدىن تېپىلغان يۇڭ توقۇلمىلىرى شەكسىزكى، ئېلىمىزنىڭ ئەڭ بالدۇرقى يۇڭ توقۇلما ئەۋرىشكىسىدۇر، ئۇ قەدىمىي ئەنگەنئۆي سانائەتنى ۋە مۇئەييەن تەرەققىياتقا ئېرىشكەن تېخنىكا سەۋىيەسىنى ئىپادىلەپ بەردى. قەبرەغول ئاھالىلىرىنىڭ يۇڭ توقۇمچىلىقىنىڭ مۇنۇ ئىككى ئالاھىدىلىكىنىمۇ تونۇشتۇرۇشقا ئەرزىيدۇ. بىرى ئۆلچەش ۋە ئانالىز قىلىش ئارقىلىق، ئۇلار يېتىشتۈرگەن قويلارنىڭ يۇڭىنىڭ سۈپىتى ئىنتايىن ياخشى ئىكەنلىكى بايقالدى. بۇ يۇڭلاردىن ھازىرقى ئۇقۇم بويىچە 70 تال تالانى ئېگىرگىلى بولىدۇ، سۈپىتىمۇ يۇقىرى بولىدۇ. ئىككىنچىدىن، ئانالىز شۇنى ئىسپاتلىدىكى، قەدىمكى كىرورانلىقلار يۇڭلارنى دەرىجىگە، قاتلامغا ئايرىپ ئىشلىتىشنى بىلگەن. غولراق يۇڭلاردىن ئارغامچا تالسا، ئىنچىكە، تالالىق يۇڭلاردىن يىپ ئېگىرىپ

رەخت توقۇغان. بۇ خىل بىلىملەر چوقۇم ئۇزۇن مەزگىللىك يۇڭ توقۇمىچىلىق ئەمەلىيىتىدىن يەكۈنلەپ چىقىرىلغان. ① شۇ ۋاقىتتا ئۇلارنىڭ يۇڭدىن پايدىلىنىش جەھەتتىكى ئۇقۇمى، بىلىمى ناھايىتى يۇقىرى ئىدى، باسقان ئۇچلۇق يۇڭ قالىپلىرى بۇنىڭ ئىسپاتىدۇر. ۋاڭ بىڭخۇا: «يۇڭ قالىپلىرىنىڭ رەڭگى بىرخىل (ساپ)، كىگىزى تەكشى ۋە قېلىن، كىگىز قالىپلىرىنىڭ ئۈستى ئۇچلۇق بولۇشى كىگىزچىلىك سەۋىيەسىنىڭ ناھايىتى يۇقىرىلىقىنى چۈشەندۈرۈپ بېرىدۇ» دەپ يازغان. بېرگمان بۇ ھەقتە: «بولۇپمۇ قېزىۋېلىنغان توقۇلمىلارنىڭ سۈپىتىنىڭ ئېسىللىقى، رەڭدارلىقى ۋە نەقىش نۇسخىلىرى دۇنيادىكى توقۇلمىلارنى تەتقىق قىلىش جەھەتتە جۇڭگوغا ۋە ئوتتۇرا ئاسىياغا قىزىقىدىغان، كىشىلەر كۆڭۈل بۆلىدىغان قىزىق نۇقتا بولۇپ قالدى» ② دەپ يازغان.

(3) مېتالچىلىق (مەدەنچىلىك) بۇنىڭدىن 4000 يىللار بۇرۇن لوپ كۆلى رايونىدىكى ئاھالىلەر مېتال قوراللارنى يەنى بىرونزا قوراللارنى ئىشلىتىدىغان بولغان، گەرچە بۇ قەبرىلەردىن بىرونزا يەنى كۆك مىس قوراللار ناھايىتى ئاز بايقالغان بولسىمۇ، ياغاچ بۇيۇملارنى ئىشلەشتە ئىشلەتكەن قوراللارنىڭ بىرونزا قورال ئىكەنلىكى ئىسپاتلانغان. مەسىلەن، ياغاچ تاۋۇت، ياغاچ قورچاق ۋە باشقا ياغاچتىن ياسالغان كۈندىلىك تۇرمۇش بۇيۇملىرىدا مېتال قوراللارنىڭ ئىشلىتىلگەنلىكى ئىزناسىنى بايقىش مۇمكىن. ئىشلىتىلگەن ياغاچلارنىڭ قاتتىق بولۇشى، ئىشلىتىلگەن قوراللارنىڭ قىزىل مىستىن ياسالغان ياكى ساپالدىن ياسالغان قوراللار ئەمەسلىكىنى ئىسپاتلىغان. ئارخېئولوگىلار بەزى ياغاچلارنىڭ چېپىلغان ئىزلىرىدا، بىر چېپىشتا 5 ~ 4 سانتىمېتىرغا يەتكەنلىكىنى بايقىغان. ئۇنداقتا نېمە ئۈچۈن قەبرىلەردىن مىس قوراللار ناھايىتى ئاز كۆرۈلىدۇ؟ ئەينى ۋاقىتتا مىس قوراللارنىڭ بىر قەدەر قىممەت ۋە ئازراق بولغانلىق سەۋەبىدىن ھەمدە پەنە بۇيۇمى سۈپىتىدە كۆمۈلمىگەن بولۇشى، تەخمىنەن 3000 يىللار بۇرۇن بۇ خىل قوراللار كەڭ دائىرىدە ئومۇملاشقان بولغاچقا، ئۇندىن كېيىنكى قەبرىلەردە كۆپرەك بايقالغان بولۇشى مۇمكىن. شۇڭا ۋاڭ بىڭخۇا: «ھازىر بار بولغان ئارخېئولوگىيە ماتېرىياللىرىغا ئاساسلىنىپ تۇرۇپ، مىلادىيەدىن 2000 يىللار بۇرۇنقى دەۋردىن تارتىپ شىنجاڭ رايونى تۇچ قوراللار دەۋرىگە قەدەم قويدى. مىلادىيەدىن 1000 يىل بۇرۇنقى دەۋرنىڭ ئالدى - كەينىدە بىرونزا قوراللار ئاجايىپ گۈللىنىش

① ۋاڭ بىڭخۇا: «يىپەك يولى ئارخېئولوگىيەسى ئۈستىدە تەتقىقات»، شىنجاڭ خەلق نەشرىياتى، 1993 - يىلى خەنزۇچە نەشرى، 424، 147، 160 - بەتلەر.

② فولك بېرگمان (ياسىن ئەيسا تەرجىمىسى): «شىنجاڭ ئارخېئولوگىيەسى»، شىنجاڭ خەلق نەشرىياتى، 2000 - يىلى ئۇيغۇرچە نەشرى، 97 - بەت.

دەۋرىگە كىرىپ مىس قوراللار كەڭ دائىرىدە ئومۇملاشتى»^① دېگەن ۋە ئاخىرىدا مۇنداق قاراشقا كەلگەن: «مىلادىيەدىن بۇرۇنقى 2000 - يىلىدىن بۇرۇن، شىنجاڭ رايونى تۇچ قورال دەۋرىگە قەدەم قويدى، ئەلۋەتتە بۇ بىر يېڭى نەزەرىيە. ئۇ ئاز بولمىغان يولداشلارنىڭ ئەنئەنىۋى، ھېسسى قارىشى - «شىنجاڭنىڭ قەدىمكى مەدەنىيىتىنىڭ تەرەققىيات سەۋىيەسى بىر قەدەر تۆۋەن، ئوتتۇرا تۈزلەڭلىك بىلەن سېلىشتۇرغاندا كۆپ ئارقىدا، دىن پەرقلىنىدۇ، بۇنداق ئەنئەنىۋى، تەسىرى بار نەزەرىيەدىن پەرقلىنىدۇ، تۈپتىن ئوخشاشمايدۇ»^②.

(4) كۆنچىلىك بۇندىن 4000 يىللار ئىلگىرىكى دەۋردىكى لوپ كۆلى رايونىدىكىلەرنىڭ تۇرمۇشىنىڭ مۇھىم تەركىبىي قىسمى بولغان، ئۇلار شۇ ۋاقىتلاردا كۆندىن يەنى ھايۋانلارنىڭ تېرىسىدىن كەش قىلىپ كىيىشنى بىلگەن، ئۇلار يەنە ياغاچ تاۋۇتىنىمۇ ھايۋان تېرىسىدە قاپلىغان. كۆنچىلىك تېخنىكىسى لوپلۇق قەدىمكى ئاھالىلەرنىڭ تۇرمۇش سەۋىيەسىنى يەنىمۇ بىر بالداق يۇقىرى كۆتۈرگەن، كۆنچىلىك تېخنىكىسىمۇ دۇنيا بويىچە قەدىمكى تېخنىكىلاردىن ھېسابلىنىدۇ.

309 - نومۇرلۇق ئىز ھورنېر كسروران شەھىرى قەلئەسىنىڭ شەرقىي شىمالىدىن 29 كىلومېتىر، LE نىڭ غەربىي شىمالىنىڭ غەربىدىن توققۇز كىلومېتىر كېلىدىغان جايدا بىر قەبرە تاپقان، ئۇنىڭدىن ئۈچ پۈتلۈك ساپال داڭقاننىڭ بىر پۈتى بايقالغان. LE خارابىسىنىڭ ئىككى كىلومېتىر غەربىدىن يەنە بىر قەبرە بايقالغان بولۇپ ئۇ يەردە ئۈچ ئازغال بار، بۇلارنىڭ ئىككىسىنىڭ ئۆلچىمى 2.8×2 ، 3×2.5 مېتىر. ئوچۇق تۇرغان جەسەت ساندۇقىنىڭ چوڭلۇقى 2×0.5 مېتىر. بۇ قەبرىستانلىققا 309 - دەپ نومۇر قويۇلغان، بۇ يەرنىڭ يەر يۈزىدىن بىر قىسىم قېنىق رەڭلىك ساپال قاچىسى سۇنۇقلىرى تېپىلغان.

8. قۇم دەريا بويىدىكى تارىخىي ئىزلار

قۇم دەريا ئەمەلىيەتتە نامى ئېنىقلانمىغان بىر ئېقىن، كۆنچى دەرياسىنىڭ ياپچانلىق كۆل بويىدىن غەربىي جەنۇبقا ئاققان بىر تارامىدىن ئىبارەت. ئۆردەك بۇ قەبرىستانلىقنى بايقىغاندا بۇ جاينىڭ نامى ئېنىق بولمىغان. فولك بېرگماننىڭ خەرىتىسىگە قارىغاندا، مۇشۇ رايون بىلەن مۇناسىۋەتلىك جاي ناملىرىدىن پەقەت قۇمكۆل، ياقىنلىقكۆل^③، پاتالىقكۆل، قوشيايلاق دېگەن بىرقانچىلا نام بولغان. شۇ ۋاقىتتا كۆنچى دەرياسىدىن ئارغانغا قاراپ ئاققان بۇ تارامنىڭ نامىنى ئۇلار بىلەن بىرگە بارغانلار ئۇقمىغانلىقتىن «كىچىك دەريا» (小河) دەپ ئېلىنغان، قەبرە ئىزلارنىڭ تېپىلىش تەرتىپى بويىچە «5 - نومۇرلۇق قەبرىستانلىق» دەپ ئاتىلىش بىلەن بىرگە «ئۆردەك قەبرىستانلىقى» دەپمۇ

① ② ۋاڭ بىڭخۇا: «يىپەك يولى ئارخېئولوگىيەسى ئۈستىدە تەتقىقات»، شىنجاڭ خەلق نەشرىياتى، 1993 - يىلى خەنزۇچە نەشرى، 424، - 147، - 160 - بەتلەر.
③ ئەسلى ماتېرىيالدا شۇنداق ئېلىنغان، ياپچانلىق كۆل بولۇشى مۇمكىن، تۆۋەندە ياپچانلىق كۆل دەپ ئېلىندى.

ئاتالغان. مەرھۇم ياسىن ئەيسا فولك يېرگاماننىڭ كىتابىنى ئۇيغۇرچىغا تەرجىمە قىلغاندا، بۇ ئېقىننى «ئۆستەڭ» دەپ تەرجىمە قىلغان. ئەمما ماتېرىياللارغا قارىغاندا، بۇ ئېقىن ئۆستەڭ (ئۇيغۇر تىلىدا ئۆستەڭ ئىنسانلارنىڭ قېزىشى بىلەن ۋۇجۇدقا كېلىدۇ) بولماستىن دەريا تارامى بولغانلىقى ئۈچۈن ئۆستەڭ دەپ ئاتاشنى مۇۋاپىق كۆرمىدىم. 2000 - يىلى بۇ قەبرىستانلىق قايتا تېپىلغاندىن كېيىن ئاخبارات ساھەسى بۇ ھەقتە كۆپ خەۋەر بەردى، قەبرىستانلىق خەنزۇچە مەنبەلەردە 小河墓地 دېگەن نامدا مەشھۇر بولدى. شۇ ۋاقىتتا «شىنجاڭ گېزىتى» دە مۇشۇ نام «كىچىك مۇرەن قەبرىستانلىقى» دەپ تەرجىمە قىلىندى. بۇ ئاتالغۇدا قوللىنىلغان «مۇرەن، مۇران» سۆزلىمى تۈركىي ۋە موڭغۇل خەلقلرى تەرىپىدىن قوللىنىلغان لېكسىكا بولۇپ «دەريا» دېگەن مەنىدە ئىدى. بۇ قەبرىستانلىق جايلاشقان جۇغراپىيەلىك ئورۇننىڭ نامى ۋە بىر قىسىم مۇتەخەسسسلەرنىڭ پىكىر بىرلىكى بىلەن بۇ قەبرىستانلىقنى «قۇم دەريا قەبرىستانلىقى» دەپ ئاتاش مۇۋاپىق دەپ قارالغان، شۇ بويىچە قوللىنىلدى.

1. قۇم دەريا قەبرىستانلىقىنىڭ ئورنى

قۇم دەريا قەبرىستانلىقى چاقىلىق ناھىيەسىگە تەۋە ئارغان رايونىغا جايلاشقان، كۆنچى دەرياسىنىڭ قۇمكۆل بىلەن ياپچانلىق كۆل ئارىسىدىن غەربىي جەنۇبقا يەنى ئارغان تەرەپكە ئاققان بىر ئېقىننى بويىدا يەنى ئېقىن قېشىنىڭ تۆت كىلومېتىردەك شەرقىدە. بۇ قەبرىستانلىق بىلەن كۆنچى دەرياسىنىڭ ئارىلىقى 60 نەچچە كىلومېتىر بولۇپ دەريانىڭ غەربىي شىمالىدا. كىروران شەھىرى بىلەن بولغان ئارىلىقى 175 كىلومېتىر، ئارغاننىڭ 36 كىلومېتىر شەرقىي جەنۇبىدا، قۇم دەريا قەبرىستانلىقى بىلەن قۇم دەريا (ئېقىنى) نىڭ ئارىلىقى تۆت كىلومېتىر.

2. قۇم دەريا قەبرىستانلىقىنىڭ بايقىلىش، قېزىلىش جەريانى

قۇم دەريا قەبرىستانلىقىنى بايقىغۇچى ئۆردەك 1901 - يىلى سېۋىن ھېدىنى قەشقەردىن ۋەتەنگە يولغا سېلىۋېتىپ قايتىپ كەلگەن ۋە بوش ۋاقىتلىرىدا قۇم - باياۋانلارنى كېزىپ، قەدىمكى ئىزنالارنى ئىزدەيدىغان بولغان. 1915 - يىلىدىن بۇرۇن، تەخمىنەن 1910 - ~ 1911 - يىللىرىدىكى بىر قېتىملىق قۇملۇق سەپىرىدە، قۇم دەريا قەبرىستانلىقىنى بايقىغان. ئۆردەك بۇ خارابىنى بايقىغاندىن كېيىن، داۋاملىق يېڭىسۇ ۋە چارا ئەتراپلىرىدا ھايات كەچۈرگەن. ئۇ، ئېكسپېدىتسىيەچىلەر دائىم بارىدىغان چاقىلىق بوستانلىقىدىن يىراق بولغانلىقى ئۈچۈن، سىتەيىن قاتارلىق بەزى ئېكسپېدىتسىيەچىلەرنى باشلاپ بېرىش ئىمكانىيىتىگە ئېرىشەلمىگەن. سىتەيىن 1934 - يىلى چاقىلىقتىن كورلىغا ماڭغان سەپىرىدە ئۆردەك بىلەن كۆرۈشۈپ ئۆتكەن. ئۇنداقتا بۇ قەبرىستانلىق قانداق بولۇپ جاھانغا ئاشكارا بولغان؟ 1928 - يىلى جۇڭگو بىلەن شىۋېتسىيە بىرلىكتە غەربىي شىمالنى ئىلمىي تەكشۈرۈش ئەترىتى تەشكىللىگەن، بۇ گۇرۇپپا شۇنىڭدىن باشلاپ 1934 - يىلىغىچە ئىلمىي تەكشۈرۈش ئېلىپ بارغان. 1928 - يىلى تۇرپانغا كەلگەن سېۋىن ھېدىن كىشىلەردىن ئېرىشكەن ئۇچۇرلىرىغا

ئاساسەن، تارىم دەرياسىنىڭ ئېقىن ئۆزگەرتىپ كىروران شەھىرى خارابىسىغا يېقىن بولغان لوپ كۆلىگە قويۇلۇپ، ئۇنىڭ «كۆچمە كۆل» نەزەرىيەسىنى ئىسپاتلىغانلىقىنى، شۇنداقلا 1905 - يىلى ئوتتۇرىغا قويغان يېقىن كەلگۈسىدە تارىم دەرياسى ئېقىن ئۆزگەرتىپ لوپ كۆلىگە قويۇلىدۇ، دېگەن قارىشىنىڭ ئىسپاتلانغانلىقىنى يىلگەن. سېۋىن ھېدىن بۇ ئۆزگىرىشنى ئۆز كۆزى بىلەن كۆرۈش ئۈچۈن، 1934 - يىلى 4 - ئايدا كورلىدىن يولغا چىققان، چارا ئەتراپىدا ئوغلى سادىقنى باشلاپ كەلگەن ئۆردەك بىلەن كۆرۈشۈپ ھال - مۇڭ بولغان. ئۆردەك شۇ قېتىمدا، ئۆزىنىڭ شەخسىي ئېكسپېدىتسىيەسى داۋامىدا بايقىغان قەبرىستانلىق ھەققىدە سۆزلەپ بەرگەن. بۇ ۋاقىتتا ئۆردەك 72 ياشقا كىرگەن بولۇپ، ئىلمىي تەكشۈرۈش ئۆمىكىدىكىلەر ئارىسالدى بولۇپ قالغان. ئەمما، سېۋىن ھېدىن شىۋېتسىيەلىك ئارخېئولوگ، دوكتور فولك بېرگمان باشچىلىقىدا بىر گۇرۇپپا ئادەمنى ئاشۇ قەبرىستانلىقنى ئىزدەشكە قالدۇرۇپ، ئۆزى كۆنچى دەرياسىنىڭ كونا ئېقىنىغا قويۇلغان تارىم دەرياسىدا كېمە بىلەن لوپ كۆلىگە قاراپ يۈرۈپ كەتكەن.

ئۆردەك يول باشلىغان بۇ تەكشۈرۈش گۇرۇپپىسى ئەينى ۋاقىتتا قۇم دەريا^① دىن ئېقىن ئايرىلغان ئېقىننى بويلاپ ئىزدەشكە كىرىشكەن. ئارىدىن ئۇزۇن يىللار ئۆتكەنلىكى، بوران تەسىرىدە قۇم دۆۋىلىرىنىڭ يۆتكىلىپ تۇرۇشى سەۋەبلىك قەبرىستانلىقنى تېپىش ناھايىتى قىيىنغا توختىغان. ئېكسپېدىتسىيە ئەترىتىدىكىلەرلا ئەمەس، ھەتتا يول باشلاۋاتقان ئۆردەكنىڭ ئۆزىمۇ ئىككىلىنىپ قالغان، لېكىن فولك بېرگمان ۋە ئۇنىڭ ھەمراھلىرى ئۇنىڭ بەزى گەپلىرىگە ئىشىنىشكە بولمايدىغانلىقىنى بىلىشمۇ، قەبرىستانلىقنىڭ مەۋجۇتلۇقىغا ئىشەنگەن ھەمدە داۋاملىق ئىزدەشنى قارار قىلغان، ئۇلار شۇ ئەتراپتىكى چارۋىچىلارنىڭ ياردىمىگە ئېرىشىپ، بۇ بىپايان قۇملۇقتا بىر ئايدىن ئارتۇق ئىزدەش ئارقىلىق ئاخىرى قەبرىستانلىقنى تاپقان. بۇ جەرياندا ئۇلار قۇم دەريا بويىنىڭ خەرىتىسىنى سىزىپ چىققان ھەمدە ئاگاي (قەبرە)دىن بىرقانچىنى تاپقان. تېپىلغان بۇ ئىزنالار ئىچىدە ئۆردەك 1910 -، 1911 - يىللىرى بايقىغان ھەمدە 1934 - يىلى 5 - ئايدا قايتىدىن تاپقان بۇ قەبرىستانلىق (ماقاتلىق) ناھايىتى مەشھۇر بولۇپ، شۇندىن كېيىن «ئۆردەك قەبرىستانلىقى»، «5 - نومۇرلۇق قەبرىستانلىق (五号墓地)»، «قۇم دەريا قەبرىستانلىقى (小河墓地)» دېگەندەك ناملاردا ئاتالغان.

قۇم دەريا قەبرىستانلىقى تېپىلغاندىن كېيىن فولك بېرگمان تەرىپىدىن تەكشۈرۈلگەن ۋە ئازراق قېزىلغان. ئۇ قېزىش دوكلاتىدا مۇنداق دەپ يازغان: «دۆڭنىڭ يەر يۈزىدە، بولۇپمۇ دۆڭنىڭ يانباغرىلىرىدا بىز بۇرۇن كۆرمىگەن، ئەگرى - بۈگرى قېلىن تاختايلار

① كۆنچى دەرياسىنىڭ ئەسلىي ئېقىنى بولۇپ قۇرۇق دەريا دەپمۇ ئاتالغان، 1921 - يىلى تارىم دەرياسى ئېقىن ئۆزگەرتىپ مۇشۇ ئېقىن بويىچە ئاقتاندىن كېيىن ياپچانلىق كۆلىدىن ئارغان تەرەپكە ئاقتان بىر ئېقىن، ئۇزۇنلۇقى 120 كىلومېتىر كېلىدۇ.

بار ئىكەن. مەيلى نەگە بارمايلى، ئۇزۇن زامانلاردىن بېرى ئۇۋىلىپ ياتقان ئادەم ئۇستىخانلىرى، پارچىلىنىپ كەتكەن مۇسىيىلار ۋە قېلىن يۇڭ توقۇلمىلارنىڭ پارچە پۇرۇچلىرى ھەممىلا يەردە پۈتمىزغا پۇتلىشىپ تۇرىدۇ...»^①

فولك بېرگمان شۇ قېتىمقى تەكشۈرۈشىدىن مۇنداق خاتىرە يازغان: «دۆڭنىڭ پەس يېرىنىڭ كۆلىمى 35×70 مېتىر كېلىدۇ، ئۇنىڭ ئۇزۇن ئوقى شىمالنى بويلاپ 60 گىرادۇسلىق شەرق، جەنۇب 60 گىرادۇس يۆنىلىشىدە، كۈچلۈك شامالنىڭ يۆنىلىشى بىلەن پاراللېل. دۆڭنىڭ غەربىي چېتىدە ئەگرى سىزىق بويىچە تىزىلغان بىر قۇر قاشا بار، قاشانىڭ تۈۋرۈكلىرى بىر قەدەر ئىنچىكە ھەمدە ئانچە تۈزمۇ ئەمەس. دۆڭنىڭ ئۈستى تەرىپىدە سەل شەرققە يېقىن جايدا يەنە بىر قۇر قاشا بار، بۇ قاشانىڭ تۈۋرۈكلىرى بىر قەدەر توم، ئۇلارنىڭ ئۈستى تەرىپى بىردەك، بىر خىل ئېگىزلىكتە تۇرىدۇ. قاشانىڭ ئوتتۇرىسى قۇمغا كۆمۈلۈپ كەتكەن... تۈۋرۈكنىڭ ئاستى تەرىپىدە تۈۋرۈكلەرنى ئۆسۈملۈكنىڭ پىششىق ئەۋرىشىم پوستى بىلەن پاراللېل قىلىپ پۇختا باغلاپ تىك تۇرغۇزۇپ چېتىۋەتكەن. غەرب تەرەپتىكى پاكار قاشالار — روشەنكى قەبرىستانلىقنىڭ پاسىل چېتىلىقى ئىكەن، لېكىن دۆڭلۈكنىڭ يانباغرىدىن كېسىپ ئۆتكەن چوڭ قاشالارنىڭ رولىنىڭ قانداقلىقى ئانچە ئېنىق ئەمەس. بەلكىم، ئۇلار ئوخشاشمايدىغان قەبرىستانلىقلارنى ئايرىپ تۇرۇش ئۈچۈن تۇرغۇزۇلغان بولۇشى مۇمكىن. چوڭ قاشانىڭ ئۈدۈل شەرقىي تەرىپىدىكى ئىختىيارىلا تۇرغۇزۇپ قويۇلغان خادا ياغاچلار بىر - بىرىگە يېقىن تۇرىدۇ، ھەممىسى دېگۈدەك ئىنتايىن ئېگىز بولۇپ، ئوتتۇرىچە ئېگىزلىكى 4.25 مېتىر كېلىدۇ. تۈۋرۈكلەرنىڭ دىئامېتىرى ئومۇمەن ئوخشاش بولۇپ، تەخمىنەن 25 سانتىمېتىر كېلىدۇ. ئۇلار بىردەك كۆپ قىرلىق، 7 ~ 13 يۈزلۈك ئىكەن، تۈۋرۈكلەرنىڭ يېنىدىكى قۇملارنى ئېلىۋەتكەندىن كېيىن، ئۇنىڭ تېشىنىڭ قىزىل قىلىپ بويىۋېتىلگەنلىكى مەلۇم بولدى. بۇ تۈۋرۈكلەرنىڭ بوشلۇقتا تۇرغان قىسمىنىڭ رەڭگى ئۆڭۈپ كېتىپتۇ... ئەينى زاماندا كۆزنى چاقىناتقۇدەك قىزىل رەڭگە چۆمگەندەك قىلىدۇ. كىشىلەر ياغاچتىن ياسالغان بۇ خاتىرە بويۇملارنى قىزىل رەڭدە بويىۋەتكەن، ئۇلارنىڭ سېھىرگەرلىككە بولغان ئەيمىنىشى ئېستېتىكىغا بولغان ئىنتىلىشىگە قارىغاندا چوقۇم كۈچلۈك بولغان، قىزىل قاننىڭ رەڭگى، يەنى ھاياتلىقنىڭ رەڭگى. بويىق ياساشقا ئىشلەتكەن خام ئەشيا — قىزىل ئوخرا (红赫石) ئىكەن»^②.

فولك بېرگماننىڭ ئارخېئولوگىيەلىك تەكشۈرۈشى تۇنجى قېتىملىق تەكشۈرۈش ھېسابلىنىدۇ. بۇ قەبرىستانلىق 1910 - يىللىرى ئەتراپىدا ئۆردەك تەرىپىدىن بايقالغاندىن كېيىن جامائەتچىلىككە ئاشكارا بولغان. شۇ زاماندىكى چاقىلىقنىڭ ئامبىلى خەلققە سېلىق سېلىپ، ئاسارەتمە يىغدۇرغان، كىشىلەر سېلىق ئورۇنداش ئۈچۈن قەدىمكى

① ② فولك بېرگمان (ياسىن ئەيسا تەرجىمىسى): «شىنجاڭ ئارخېئولوگىيەسى»، شىنجاڭ خەلق نەشرىياتى، 2000 - يىلى ئۇيغۇرچە نەشرى، 114، -، 116 - بەتلەر.

شەھەرلەر ۋە قەبرىلەرنى قېزىپ، تېپىلغان نەرسىلەرنى تاپشۇرغان. ئالىملارنىڭ پەرەز قىلىشىچە، 1910 - يىلىدىن 1930 - يىللىرىغىچە بولغان ئارىلىقتا قۇم دەريا قەبرىستانلىقى شۇ زاماندىكى قازغۇچىلار تەرىپىدىن قېزىپ بىر قېتىم ۋەيران قىلىۋېتىلگەن.

فولك بېرگماننىڭ بۇ خاراىنى قايتىدىن تېپىش، قېزىش جەريانى شىۋېتسىيەنىڭ ستوكھولم شەھىرىدە 1939 - يىلى نەشر قىلىنغان «Researches in Sinkiang Archaeological» ناملىق كىتابىدا ناھايىتى تەپسىلىي يېزىلغان، تېپىلمىلارنىڭ تىزىملىكى ۋە مۇلاھىزىسى بېرىلگەن. بۇ كىتاب شىۋېتسىيە سېۋىن ھېدىن فوندى جەمئىيىتىنىڭ ھوقۇق بېرىشى بىلەن، ۋاڭ ئەنخوڭنىڭ تەرجىمىسى شىنجاڭ خەلق نەشرىياتى تەرىپىدىن 1997 - يىلى خەنزۇچە «新疆考古记» دېگەن نامدا نەشر قىلىندى. خەنزۇچە نەشرىدىن ياسىن ئەيسانىڭ تەرجىمە قىلىشى بىلەن «شىنجاڭ ئارخېئولوگىيەسى» دېگەن نامدا 2000 - يىلى شىنجاڭ خەلق نەشرىياتى تەرىپىدىن ئۇيغۇرچە نەشر قىلىندى، تېخىمۇ تەپسىلىي بىلمەكچى بولغانلارنىڭ شۇ كىتابقا مۇراجىئەت قىلىشىنى ئۈمىد قىلىمەن.

«قەبرىستانلىقتىكى كىشىلەر بۇ قەبرىلەرگە دەپنە قىلىنىشتىن بۇرۇن، قەيەردە ئولتۇراقلاشقان؟ قەبرىستانلىقنىڭ كۆلىمى كىشىلەرنى ئۇنىڭ ئەتراپىدا بۇرۇنقى زامانلاردا يېزا - بازارلار بولغان بولۇشى، بەلكى ئۇلارنىڭ بىردىنبىر سۇ مەنبەسى قۇم دەريا بويىدا بولۇشى مۇمكىن، دەپ پەرەز قىلدۇرىدۇ. بىراق ئۇ يەردە ھېچقانداق ئۆيىنىڭ ئىزى ئۇچرىمىدى. ئەلۋەتتە قۇملۇقنىڭ بۇ قىسمىدا، بارخانلار زور كۆلەملىك يەرلەرنى بېسىپ كەتكەن، شۇنىڭدەك بىر مۇنچە يەرلەردە قۇم دەريا بويىغىچە يېتىپ بارغان، دېمەك بىرەر يېزا - كەنت ئەمەس، بەلكى بىرقانچە يېزا، شەھەرلەرمۇ قۇم ئاستىغا كۆمۈلۈپ كېتىشى مۇمكىن ئىدى. ۋاھالەنكى تىلغا ئېلىشقا ئەرزىيدىغىنى شۇكى، بايقالغان بارلىق كىروران خاراىلىرى بىردەك ئاقما قۇملار ئاستىدا قالمىغان جايلاردىن تېپىلدى. بۇ يەرلىك ئاھالىلەرنىڭ ئۆيلىرىنىڭ ناھايىتى مۇستەھكەم بولۇشى بەك تەس. ئۇلار ئۇزۇن مۇددەتلىك تۇرار جايغا ئېرىشىشى قىيىن بولسا كېرەك. كەپە ئۆيلەر بولسا تاشلىۋېتىلگەندىن كېيىن، ئۇزۇن ئۆتمەيلا ئۆرۈلۈشكە باشلايدۇ ھەمدە ناھايىتى تېزلا ئاقما قۇملار تەرىپىدىن كۆمۈلۈپ كېتىدۇ. يەنە بىر جەھەتتىن قۇم دەريا قەبرىستانلىقىنىڭ جەنۇب - شىمال ئىككى تەرىپىدىكى بارخاننىڭ ئوتتۇرىسىدىكى يەر يۈزىدە نۇرغۇنلىغان ساپال قاچا سۇنۇقلىرى ۋە باشقا قاچا - قۇچىلارنىڭ سۇنۇقلىرى بار، خۇددى كىروران ئەتراپلىرىدا ھەممە يەردە كۆرۈلگەنگە ئوخشاش ئومۇمىي ھادىسىدۇر. بۇرۇنقى كىشىلەر بۈگۈنكى لوپلۇقلارغا ئوخشاش مۇھىتتا ياشىغان. بىر قىسىم كىشىلەر دېھقانچىلىق ئىشلەپچىقىرىشى بىلەن شۇغۇللانغان ياكى ھېچ بولمىغاندا مەلۇم دەرىجىدە دېھقانچىلىق ئىشلەپچىقىرىشى بىلەن شۇغۇللانغان. كۆپچىلىكىنىڭ بولۇپمۇ بايراقلىرىنىڭ قوي، كالا، ئات ياكى ئېشەك دېگەندەك چارۋىلىرى بولغان ھەمدە ھەممەيلىن

دەريا - كۆللەردە بېلىق تۇتقان، قومۇشلۇقلار ۋە دالالاردا ئوۋچىلىق قىلغان.^① قۇم دەريا قەبرىستانلىقى 1934 - يىلى 5 - ئايدا فولك بېرگمان ئەترىتى تەرىپىدىن تەكشۈرۈلگەندىن كېيىن (شەرقىي قاشا ئەتراپىدىن 12 قەبرىنى قېزىپ تەكشۈرگەن)، ئىلىم دۇنياسى گەرچە فولك بېرگماننىڭ كىتابىدىن بۇ ھەقتىكى ئۇچۇرلارغا ئېرىشكەن بولسىمۇ، ئۇنىڭ قايتىدىن تېپىلىشى بېرگماننىڭ يۇقىرىقى كىتابىنىڭ خەنزۇچىغا تەرجىمە قىلىنىپ نەشر قىلىنىشىدىن كېيىن بولغان. 1979 - يىلى مەركىزىي تېلېۋىزىيە ئىستانسىسى بىلەن ياپونىيە NHK تېلېۋىزىيە ئىستانسىسى بىرلىكتە سۈرەتكە ئالغان «يىپەك يولى» پروگرامما گۇرۇپپىسى، مۇشۇ گۇرۇپپىدىكى شىنجاڭ ئارخېئولوگلىرى ۋاڭ بىڭخۇا ۋە مۇ شۇنىڭ خانىملار بىلەن بىرلىكتە ئىزدىگەن بولسىمۇ، قۇم دەريا قەبرىستانلىقىنى تاپالمىغان. 1980 - يىلى ئېلىمىز ئارخېئولوگلىرى لوپ قۇملۇقىدا تەكشۈرۈش ئېلىپ بارغاندىمۇ بۇ قەبرىستانلىقنى تاپالمىغان. 2000 - يىلى شىنجاڭ مەدەنىيەت يادىكارلىق - ئارخېئولوگىيە تەتقىقات ئورنىدىن ۋاڭ بىڭخۇا قاتارلىق ئارخېئولوگلار ۋە سىن ئالغۇچىلاردىن تەشكىللەنگەن 10 كىشىلىك گۇرۇپپا (شېنچېن داتاڭ كىنو - تېلېۋىزىيە شىركىتى ئۇيۇشتۇرغان «جۇڭگو غەربىي يۇرتتىكى قۇملۇققا سەپەر» سىن ئېلىش گۇرۇپپىسى) فولك بېرگماننىڭ كىتابىنى تەپسىلىي تەتقىق قىلغاندىن كېيىن، سۇنئىي ھەمراھ ئورۇن بەلگىلەش سىستېمىسى (GPS) نىڭ ياردىمىدە ئىزدەپ 5 - كۈنى بايقىغان.

2002 - يىلى دۆلەتلىك مەدەنىيەت يادىكارلىقلىرى ئىدارىسىنىڭ تەستىقلىشى بىلەن، شىنجاڭ مەدەنىيەت يادىكارلىق - ئارخېئولوگىيە تەتقىقات ئورنى تەشكىللەنگەن گۇرۇپپا ئارخېئولوگ ئىدىرس ئابدۇرۇسۇلنىڭ باشچىلىقىدا قۇم دەريا قەبرىستانلىقىغا كىرىپ تەكشۈرۈپ (شۇ يىلى 12 - ئاينىڭ 25 - كۈنى تىكەنلىكتىن يولغا چىققان، ئارغاندا تارىم دەرياسى ئېقىنىدىن ئۆتۈپ شىمالغا قاراپ ماڭغان، ماشىنا بىلەن يۈرۈشكە ئىمكان بولمىغانلىقتىن بىر قىسىم كىشىلەر 15.6 كىلومېتىر يولنى پىيادە مېڭىپ 12 - ئاينىڭ 27 - كۈنى قۇم دەريا قەبرىستانلىقىغا يېتىپ بارغان. 12 - ئاينىڭ 30 - كۈنى پۈتۈن ئەترەت قۇم دەريا قەبرىستانلىقىغا يىغىلىپ تەكشۈرۈش، قېزىش ئىشىنى ئومۇميۈزلۈك باشلىۋەتكەن) قېزىش ئېلىپ بېرىلغان، بۇ قېتىمدا غەربىي قاشاغا يېقىن تۆت قەبرە قېزىلغان (بۇ قېتىمقى قېزىش دوكلاتى ئېلان قىلىندى). بۇ قېتىم ئارخېئولوگلار تەكشۈرۈشكە كەلگەندە، بۇ قەبرىستانلىقتا 140 خادا تىكلەكلىك تۇرغان، خادىلارنىڭ كۆپ قىسمى قەبرە يۈزىدىن 2 ~ 4 مېتىرغىچە ئېگىز ئىدى. بۇ قېتىم ئارخېئولوگىيە گۇرۇپپىسى قۇم دەريا قەبرىستانلىقىغا بارغاندا، قەبرىستانلىقنىڭ ئۈستۈنكى قەۋىتىدىكى يۈزدىن ئارتۇق قەبرە بۇزغۇنچىلىققا ئۇچرىغانلىقى ئىلىم ساھەسىنىلا ئەمەس كەڭ خەلقنىمۇ ئېچىندۇرغان.

① فولك بېرگمان (ياسىن ئەيسا تەرجىمىسى): «شىنجاڭ ئارخېئولوگىيەسى»، شىنجاڭ خەلق نەشرىياتى، 2000 - يىلى ئۇيغۇرچە نەشرى، 163 - بەت.

دۆلەتلىك مەدەنىيەت يادىكارلىقلىرى ئىدارىسىنىڭ 2003 - يىلى 10 - ئايدىكى تەستىقى بىلەن، شىنجاڭ مەدەنىيەت يادىكارلىق - ئارخېئولوگىيە تەتقىقات ئورنىنىڭ باشلىقى ئىدرىس ئابدۇرۇسۇلنىڭ باشچىلىقىدا، شۇ يىلى 12 - ئايدىن باشلاپ قۇم دەريا قەبرىستانلىقىنى ئومۇميۈزلۈك تەكشۈرۈش تۈرىنى يولغا قويغان ۋە 2004 - يىلى 3 - ئايغىچە جەمئىي 33 قەبرىنى قازغان، قۇم دەريا بويىدىن 22 ئىزنى تەكشۈرگەن. بۇ قېتىم ئۈچ ئاي قازغاندىن كېيىن ئەتىياز پەسلى كېلىپ قالغانلىقتىن (بۇ مەۋسۈمدا شامال كۆپ چىقىدۇ)، قەبرىستانلىقىنى ساقلاشقا ئادەم قويۇپ قايتىپ چىققان. دۆلەت مەدەنىيەت يادىكارلىقلىرى ئىدارىسىنىڭ تەستىقلىشى بىلەن، 2004 - يىلى 9 - ئاينىڭ ئاخىرىدىن 2005 - يىلى 3 - ئاينىڭ ئاخىرىغىچە ئىدرىس ئابدۇرۇسۇلنىڭ رىياسەتچىلىكىدە، شىنجاڭ مەدەنىيەت يادىكارلىق - ئارخېئولوگىيە تەتقىقات ئورنى بىلەن جىلىن ئۇنىۋېرسىتېتى چېگرا رايون ئارخېئولوگىيە تەتقىقات مەركىزى ھەمكارلىشىپ قېزىش، تەكشۈرۈش ئېلىپ بارغان ۋە بۇ تۈرنى غەلبىلىك تاماملىغان، بۇ قېتىم 130 قەبرىنى قازغان. جەمئىي نۆت يىل قېزىش جەريانىدا ئارخېئولوگلارنىڭ قەبرىستانلىقتا خىزمەت قىلغان ۋاقتى 10 ئايغا يېقىنلاشقان، بۇ جەرياندا جەمئىي 167 قەبرە قېزىلغان، تېپىلغان مەدەنىيەت يادىكارلىقى مىڭ دانىدىن ئاشىدۇ. 2005 - يىلى 4 - ئاينىڭ 17 - كۈنى ئېلان قىلىنغان، دۆلەتلىك مەدەنىيەت يادىكارلىقلىرى ئىدارىسى باش بولۇپ ئويۇشتۇرغان، جۇڭگو ئارخېئولوگىيە ئىلمىي جەمئىيىتى ۋە «جۇڭگو مەدەنىيەت يادىكارلىقلىرى» گېزىتى ھەمكارلىشىپ باشقۇرغان، 2004 - يىللىق «جۇڭگودىكى ئون چوڭ ئارخېئولوگىيەلىك يېڭى بايقاش» تا، قۇم دەريا قەبرىستانلىقى شۇ يىللىق يېڭى بايقاشنىڭ بىرى بولۇپ باھالانغان.

2008 - يىلى 12 - ئايدا ئېلىمىزنىڭ 29 ئاكادېمىك، ئالىملىرىدىن تەشكىللەنگەن لوپ كۆلىنى ئۇنىۋېرسال ئىلمىي تەكشۈرۈش ئەترىتى قۇم دەريا قەبرىستانلىقىنىڭ 6.65 كىلومېتىر غەربىي شىمالىدىن قەدىمكى ئاھالىلەرنىڭ ئولتۇراق ئىزىنى بايقىغان. بۇ خارابىگە ئالدى بىلەن سۈنئىي ھەمراھ يىراقتىن سېزىش تېخنىكىسىدىن پايدىلىنىپ دەسلەپكى قەدەمدە ھۆكۈم قىلىنغان (قۇم دەريا قەبرىستانلىقىنىڭ 10 كىلومېتىر غەربىدە I شەكىللىك خارابە ئىزى پەرق ئېتىلگەن) ھەمدە ئەمەلىي تەكشۈرۈش ئارقىلىق تەرەپ ئۇزۇنلۇقى 200 مېتىر، قىسقا تەرەپىنىڭ ئۇزۇنلۇقى 180 مېتىر كېلىدىغان سېپىل ئىزى تېپىلغان. ئالىملار بۇ ئىزغا «4 - نومۇرلۇق خارابە» دەپ نام بەردى ۋە يىل دەۋرىنى مىلادىيەدىن بۇرۇنقى 3 - ئەسىردىن مىلادىيە 4 - ئەسىرگىچە دەپ بېكىتتى. بۇ خارابىنىڭ كۆلىمى 40 مىڭ كىۋادرات مېتىر بولۇپ، بىر بۆلەك تام ئۆلى ساقلىنىپ قالغان، بىر بۆلەك جايلىرى قۇم تېگىدە قالغان. بۇ خارابىدىن تۈگمەن تېشى، ۋۇجۇ يارمىقى، ئۇرچۇق (纺锤)، ساپال پارچىسى... قاتارلىقلار تېپىلغان. بۇ خارابە مۇشۇ رايوندىكى يەر يۈزىدىن تېپىلغان بىردىنبىر خارابە بولۇپ خۇددى فولك بېرگمان ئېيتقاندەك، بەزى خارابىلەر قۇم تېگىدە قالغان بولۇشى مۇمكىن. مانا بۇ خارابە قۇم دەريا

قەبرىستانلىقنىڭ ئەتراپىدا ئەسلىدىنلا ئولتۇراق ئاھالىلەر بولغانلىقىنى كۆرسىتىپ قالماي، كىروران شەھىرى بىلەن ئوخشاش دەۋردە گۈللىنىپ تۇرغانلىقىنى كۆرسىتىپ بەردى.

ئېلىمىز ئارخېئولوگلىرىنىڭ بايانلىرىغا قارىغاندا، قۇم دەريا قەبرىستانلىقى بەش قەۋەت قەبرىلەردىن تۈزۈلگەن، قەبرىستانلىق جايلاشقان قۇم دۆۋىسى سىرتتىن قارماققا ئېلىپىس شەكلىدە، قۇم دۆۋىسى يەر يۈزىدىن 7.75 مېتىر ئېگىز تۇرىدۇ، كۆلىمى 2500 كىۋادرات مېتىر (35×74 مېتىر). قېزىشتىن بۇرۇن قۇم دۆۋىسىدە ھەر خىل ئۆلچەمدىكى خادا ياغاچتىن 140 نەچچىسى تىكلەكلىك تۇرغان. قەبرىستانلىق شەرقىي ۋە غەربىي چەتلىرىدىن قاشالىنىش بىلەن بىرگە، ئوتتۇرىسىدىن ياغاچ بىلەن شەرقىي قىسىم ۋە غەربىي قىسىم قىلىپ ئىككى رايونغا ئايرىلغان. بۇ قەبرىستانلىقتا تىكلەنگەن خادىلارنىڭ ئۇزۇنلۇقى 2 ~ 4 مېتىر، خادىلارنىڭ دىيامېتىرى 20 سانتىمېتىردىن توم بولۇپ ئالتە قىرلىقتىن 20 قىرلىققىچە. قەبرىستانلىقتىكى خادىلار يۇمىلاق، قىرلىق، پالاقسىمان بولۇپ 140 تىن ئارتۇق، ياغاچلارنىڭ قىرلىقلىرىنىڭ توققۇز قىرلىقى بىر قەدەر كۆپرەك. ئۆلگۈچىنىڭ باش ۋە ئاياغ تەرىپىگە بىردىن خادا قادالغان. ئەر جەسەتنىڭ بېشىغا پالاقسىمان، ئايال جەسەتلەرنىڭ بېشىغا زەكەرسىمان خادا تىكلەنگەن. بەزىلەرنىڭ بىلدۈرۈشىچە، بۇ خادىلار جىنىسقا تېۋىنىشنىڭ مەھسۇلى بولۇپ ئەرلەرنىڭ بېشىغا تىكلەنگەن پالاقسىمان خادا تىلاق (ئاياللارنىڭ جىنسىي ئەزاسى، پالاقسىمان بېشى قارا رەڭدە، دەستىسى قىزىل رەڭدە بويالغان)قا، ئايال جەسەتلەرنىڭ باش تەرىپىگە قادالغىنى زەكەر (ئەرلەرنىڭ جىنسىي ئەزاسى، قىزىل رەڭدە بويالغان ۋە يۇڭ يىپتىن ئازراق ئورالغان)گە تەقلىد قىلىنغان. جىنىسقا تېۋىنىش مەھسۇلىدە قۇنۇبى ناھىيەسىنىڭ كاڭجىيازى دېگەن يېرىدىكى قىيا تاش رەسىملىرىدىمۇ كۆرۈلىدۇ. فولك بېرگمان ئاياللارنىڭ باش تەرىپىگە قادالغان خادىلارغا دىققەت قىلىدىمۇ ياكى ئادەتتىكى ياغاچ سۈپىتىدە قارىدىمۇ، پالاقسىمان خادىلارنى ئۇلار ئەينى ۋاقىتتا ئىشلەتكەن پالاققا تەقلىد قىلىنغان، دەپ قارىغان. جەسەتلەر توغراقتىن ئويۇلغان ئۇلاققا () شەكلىدە دەپنە قىلىنغان ۋە كالا تېرىسى بىلەن قاپلانغان. قەبرىستاننىڭ شەرقىي تەرىپى دىيامېتىرى 25 سانتىمېتىر توملۇقتىكى 67 تال بادرا بىلەن، غەربىي قاشاسى 62 تال 8 ~ 20 سانتىمېتىرغىچە توملۇقتىكى بادرا بىلەن قاشالانغان.

ئېلىمىز ئارخېئولوگلىرىنىڭ تەكشۈرۈشىگە ئاساسلانغاندا، قۇم دەريا قەبرىستانلىقى تۇخۇمسىمان قۇم دۆۋىسىگە جايلاشقان، باشتا تۆۋەن قەۋەتتىكى قەبرىلەر ئەسلىدىكى قۇم دۆۋىسىگە دەپنە قىلىنغان. كېيىنكى قەبرىلەر سۈنئىي دۆۋە ياساش ئارقىلىق دەپنە قىلىنغان، كېيىنچە شامالنىڭ قۇم دۆۋىلىشى بىلەن تېخىمۇ ئېگىزلىپ كەتكەن. قەبرىستانلىقنىڭ جەنۇبىي قىسمى بىر قەدەر ياخشى ساقلىنىپ قالغان. تەكشۈرۈلۈشىچە، قەبرىلەر بەش قەۋەت. بەشىنچى قەۋەت (ئەڭ تەكتى) مازارلىق ھاسىل بولغاندىن كېيىن، جەنۇب - شىمال ئىككى تەرىپىگە بىر قۇردىن رەتلىك ياغاچ قاشا تىكلەنگەن. جەنۇبىي

تەرەپتىكى قاتار ياغاچ جەنۇبىي رايوننىڭ قاشاسى، شىمالىي تەرەپتىكى قاتار ياغاچ شىمالىي رايوننىڭ قاشاسى بولغان. ياغاچ قاشالار تىكلەنگەندىن كېيىن قەبرىلەر ئورۇنلاشتۇرۇلغان، قەبرىستانلىق جەنۇب ۋە شىمال ئىككى رايونغا ئايرىلغان. جەنۇبىي رايوندا جەمئىي 139 قەبرە بار، ئەڭ تەكىتىدىكى قەۋەتتىن باشقىلىرى (قالغان تۆت قەۋەت)، سۈنئىي قۇم دۆۋىسى ئارقىلىق كۆمۈلگەن. ئۈستىدىن ئاستىغا قاراپ سانغاندا 1 - قەۋەتتىن 3 - قەۋەتكىچە بولغان قەبرىلەرنىڭ ئارىلىقلىرى تار. تېپىلمىلارغا ئاساسەن ھۆكۈم قىلغاندا 1 - قەۋەت (ئۈستىدىن ئاستىغا) تىن 3 - قەۋەتكىچە بولغان قەبرىلەرنىڭ ئالاھىدىلىكلىرى يېقىنلىشىدۇ. ئەڭ تەكىتىدىكى ئىككى قەۋەتنىڭ ئالاھىدىلىكى بىردەك، يۇقىرىقى ئىككى گۇرۇپپا قەبرىلەر ئارىسىدىكى ئالاھىدىلىكلەردە روشەن پەرقلەر بار. شىمالىي رايوندىكى قەبرىلەر شەرقىي شىمال بۆرىنىڭ تەسىرىگە ئۇچراپ بۇزۇلۇپ كەتكەن، ئەڭ ئۈستۈنكى قەۋەتتىن ئاساسەن ساقلىنىپ قالمىغان. شىمالىي رايوندا پەقەت 28 قەبرە ساقلىنىپ قالغان، مەدەنىيەت ئالاھىدىلىكى جەھەتتىن جەنۇبىي رايوننىڭ ئەڭ تەكىتىدىكى ئىككى قەۋەتكە يېقىنلىشىدۇ. بۇ قېتىم تەكشۈرۈلگەن 167 قەبرىدىن 20 چىسى ئۆسمۈرلەرنىڭ قەبرىلىرىدۇر. جەسەتلەرنىڭ بېشى شەرققە قارىتىلىپ بەدىنى رۇس دەپنە قىلىنغان. جەسەتنىڭ بېشىدا يۇڭ قالىپ، قالىپلارنىڭ كۆپىگە قىزىل يۇڭ يىپ يۆگەلگەن، پەي قالدغان، پۈتتە قىسقا ئۆتۈك، بېلىندە بەلباغ، بەدىنى يۇڭ پالاستا ئورالغان.

3. قۇم دەريا قەبرىستانلىقى ۋە ئۇنىڭ يىل دەۋرى

قۇم دەريا قەبرىستانلىقىدا جەمئىي 330 نەچچە قەبرە بولۇپ ئېلىمىز ئارخېئولوگلىرى 167 قەبرىگە نومۇر قويۇپ رەتلىگەن، بۇلاردىن 163 قەبرىنى قېزىپ تەكشۈرگەن. بۇنىڭدىن سىرت 160 چە قەبرە كېپەن ئوغرىلىرى تەرىپىدىن بۇزۇۋېتىلگەن. ئارخېئولوگلار تەكشۈرۈش ئارقىلىق بۇ قەبرىستانلىقتىكى ئەڭ بۇرۇنقى قەبرىلەرنى مىلادىيەدىن 2000 يىللار ئىلگىرى يەنى ھازىرقى دەۋردىن 4000 يىللار ئىلگىرىكى دەۋرنىڭ ئىزناسى، بىرونزا قوراللار دەۋرىدىكى كىشىلەرنىڭ قەبرىلىرى دەپ ھۆكۈم چىقارغان. قەبرىستانلىقنى قېزىشقا رىياسەتچىلىك قىلغان ھەمدە كىروران ۋە باشقا رايونلارنىڭ ئارخېئولوگىيەسىدە كۆپ قېتىم تەكشۈرۈشتە بولغان ئارخېئولوگ ئىدرىس ئابدۇرۇسۇل 2004 - يىلى كۈزدە چاقىلىقتا ناھايىتى ئېنىق قىلىپ، يىل دەۋرى «كىروران گۈزىلى» نىڭ دەۋرىدىن بالدۇر دېگەندىكى^①. ئېلىمىز ئارخېئولوگلىرى «كىروران گۈزىلى» نى بۇندىن 3800 يىللار بۇرۇنقى جەسەت دەپ بېكىتكەن. مانا مۇشۇ ئۇچۇرلارغا قارىغاندا، قۇم دەريا قەبرىستانلىقىغا كۆمۈلگەن ئەڭ بۇرۇنقى جەسەتلەر بۇندىن 4000 يىللار بۇرۇنقى تارىخنىڭ ئىسپاتى بولالايدۇ. مۇشۇ ئارخېئولوگىيە گۇرۇپپىسىنىڭ نامدا ئېلان قىلىنغان «لوپ كۆلى قۇم دەريا قەبرىستانلىقىدىكى ئارخېئولوگىيەلىك تەكشۈرۈشتىن

① 2004 - يىلى 10 - ئاينىڭ 25 - كۈنى، «سۇلايمان ئابدۇرەھىم ئىجادىيىتى ئىلمىي مۇھاكىمە يىغىنى»

داۋامىدا كۆرۈشكەندە سورىغانىدىم.

مۇھىم ھاسىلاتلار» دېگەن ماقالىدە، «كاربون 14 تەجرىبىسىدىن بېكىتىلىشىچە، قەبرەغولنىڭ يىل دەۋرى مىلادىيەدىن بۇرۇنقى 2000 - يىللارنىڭ بېشىغا توغرا كېلىدۇ، قۇم دەريا قەبرىستانلىقىنىڭ يۇقىرى چېكى قەبرەغولنىڭ دەۋرىدىن بۇرۇن بولۇشى ئېھتىمالغا يېقىن، ئۇنىڭ ئاخىرقى چېكى قەبرەغول بىلەن بىر دەۋرگە توغرا كېلىدۇ...»^① دەپ يازغان. بۇ قەبرىستانلىقتىن قېزىۋېلىنغان جەسەتلەرنى ئىنسانشۇناسلىق بويىچە تەكشۈرۈش، جۈملىدىن زامانىۋى تېخنىكا DNA بىلەن ئىرسىي تىپى، كەلگەن يېرى ۋە ھازىرقى ئاھالىلەر بىلەن بولغان مۇناسىۋىتى كەلگۈسىدە ئېنىقلىنىدىغان مۇھىم خىزمەتلەردۇر. ھازىرقى تەتقىقاتلارغا ئاساسلانغاندا، بۇندىن 4000 يىللار بۇرۇنقى دەۋردە كۆنچى دەرياسىنىڭ ئېقىنىدا سۇ كۆپىيىپ قۇم دەريا تارامىدا زور مىقداردا سۇ ئاققان، جۈملىدىن قۇم دەريا قەبرىستانلىقى ئەتراپىدا 1000 كىۋادرات كىلومېتىرغا يېتىدىغان كۆل بولغان. كېيىنچە سۇ ئازلاپ كۆل قۇرۇپ كەتكەن، ئەمما كۆنچى دەرياسىنىڭ كىچىك تاراملىرى تور تارتقان ھالدا ئىدى. بۇندىن 3000 يىللار بۇرۇن سۇ رايىدا مەلۇم دەرىجىدە ئۆزگىرىش بولغان بولۇشى مۇمكىن. بۇندىن 2000 يىللار بۇرۇنقى دەۋرلەردە بۇ يەرنىڭ سۇ رايىدا ياخشىلىنىش بولۇپ ئاھالىلەر بۇ يەرگە قايتىدىن جۇغلىنىپ ئۆز شەھەر، مەھەللىلىرىنى بەرپا قىلىپ ياشىغان. مىلادىيە 4 - ئەسىرلەردە ئېكولوگىيە يامانلىشىشقا باشلىغان، توغرىراقىنى ئېيتقاندا قۇم دەريا ئېقىنىدىكى سۇ خېلىلا ئازلىغان، ئاھالىلەر تەدرىجىي باشقا بوستانلىقلارغا جۈملىدىن سۈيى مول بولغان يەرلەرگە سۈرۈلگەن. «كاربون 14 يىل دەۋرى سانلىق مەلۇماتلىرى كۆرسەتتىكى، قۇم دەريا كۆلتۈرى مىلادىيەدىن بۇرۇنقى 3000 - يىللارنىڭ ئالدى - كەينىدە بارلىققا كەلگەن ۋە 500 ~ 600 يىلدەك داۋام قىلىپ مىلادىيەدىن بۇرۇنقى 2000 - يىللاردا چېكىنىشكە باشلىغان.»^②

قۇم دەريا قەبرىستانلىقىنىڭ تېپىلمىلىرى قەبرىستانلىقتىن پالاق شەكىللىك خادا ياغاچ، 3 دانە ئادەم شەكىللىك ياغاچ ھەيكەل ۋە نېمىلىكى نامەلۇم بىر ياغاچ ئويما بار. ئادەم شەكىللىك ئويمنىڭ ئىككىسىدە قىزىل رەڭنىڭ ئىزلىرى بار، بۇ ياغاچ ھەيكەللەر ئەرگە تەقلىد قىلىنغان. قەبرىستانلىققا 100 مېتىر كەلمەيدىغان يەردىن ئېگىزلىكى 134 سانتىمېتىر كېلىدىغان ئايالغا تەقلىد قىلىنغان ھەيكەلدىن بىرى تېپىلغان، ھەيكەلنىڭ يۈزى ئېلىپس شەكلىدە، ئۆز دەۋرىدە بەش ئەزاسى سىزىلغان بولۇشمۇ مۇمكىن، بىلەكلىرى بەك ئىنچىكە، نىسبەتسىز دېگۈدەك بولۇپ قالغان، پۇت قىسمى تولۇق ئويۇلغان، پاقالچىقى ئىنتايىن توم، شار شەكىللىك تىزنى پەرق ئېتىشىكە بولىدۇ. قەبرىستانلىقتىن تېپىلغان ئايالغا تەقلىد قىلىنغان ھەيكەل ئوچۇقچىلىقتا ئۇزۇن ۋاقىت تۇرغانلىقىدىن بولسا كېرەك، ئېغىر دەرىجىدە بۇزۇلغان، ھەيكەلنىڭ ئېگىزلىكى

① «تۇرپان شۇناسلىق تەتقىقاتى» ژۇرنىلىنىڭ، 2005 - يىللىق خەنزۇچە 1 - سانى.

② شيا شۇنچېڭنىڭ باش مۇھەررىرلىكىدە نۇزۇلگەن: «جۇڭگو لوپ كۆلى»، پەن - تېخنىكا نەشرىياتى، 2007 -

يىلى خەنزۇچە نەشرى، 406 - بەت.

1.58 مېتىر، پۈت قىسمى يوق. بېرگمان بۇ ھەيكەللەرگە مۇنداق باھا بەرگەن: «بۇ ئۈچ ھەيكەلنىڭ ياسىلىشى ناھايىتى قوپال، لېكىن ماتېرىيالنىڭ ئۆزىنىڭ چەكلىمىسىنى ئويلىشىپ قويۇش كېرەك، ئۇلار ئىپادىلەش شەكلى جەھەتتە ناتۇرالزىملىق ئۇسلۇبىنى نامايان قىلغان.» سىتەيىن كىروران رايونىدىكى تەكشۈرۈشلەردە بۇنداق ھەيكەللەردىن يەنە تاپقان بولسىمۇ، بۇلاردىن خېلىلا كىچىك.

بېرگمان تەكشۈرگەن قەبرىلەردىن بۇزۇۋېتىلمىگەن A قەبرىدىن ئىبارەت، ئۇنىڭ ئورنى چوڭ قاشاننىڭ شەرقىدە، جەسەت ساندۇقىنىڭ شەرقىي بېشى يەر يۈزىگە خېلىلا يېقىن، يەنە بىر بېشىنىڭ ئۈستى چوڭ قاشاننىڭ توسۇۋېلىشى بىلەن بىر مېتىر قېلىنلىقتا ئاقما قۇملار يىغىلىپ قالغان. ئۇنىڭ ئىككى بېشىغا بىردىن قوزۇق قېقىپ بەلگە قىلىنغان، مېيىت ساندۇقىنىڭ قاپقىغا بىر نەچچە پارچە تۈكلۈك كالا تېرىسى يېپىلغان، مېيىت ساندۇقىنىڭ قاپقى توغرىسىغا قويۇلغان 10 نەچچە پارچە قىسقا تاختايدىن ياسالغان، تاختاينىڭ ئۇزۇن - قىسقىلىقى ساندۇقنىڭ كەڭلىكىگە قاراپ كېسىلگەن، شۇنداقلا كالا تېرىسى بىلەن تۇتاشتۇرۇلغان ھالدا بېكىتىۋەتكەن. كالا تېرىسى ھۆل ۋاقتىدا يېپىلغان، كالا تېرىسى ئېلىۋېتىلسە تاختايمۇ ئاجراپ كېتىدۇ. ساندۇقنىڭ ئىچى پېتىنغۇ كۆرۈنىدۇ، ساندۇقنىڭ تېگى يوق، يان تاختىنى يوغان ئىككى تاختايدىن قۇراشتۇرۇلغان. دەرەخ غولىدىن ياسالغان، دەرەخ غولىنىڭ ئىككى بېشىدىكى تەبىئىي شەكىللەنگەن ئەگرىلىك ساقلاپ قېلىنغان، پۈتۈن قۇرۇلمىغا مىخ ئىشلىتىلمىگەن. قەبرىگە ياش ئەز دەپنە قىلىنغان، جەسەتتى قۇرۇپ مۇمىياغا ئايلانغان، پۈت - قوللىرىنى سۇنغان ھالدا ئوڭدىسىغا ياتقۇزۇلغان، بېشى شەرققە، پۈتى غەربكە قارىتىلغان، جەسەت ساندۇقىنىڭ چوڭ - كىچىكلىكى دەل ئاشۇ مېيىت پاتقۇدەكلا، باش ۋە پۈتىدىن باشقا پۈتۈن ئەزاسىنى يۇڭدا توقۇلغان ئاپئاق پىلاش بىلەن يۆڭۈۋەتكەن. پىلاشنىڭ ئۆلچىمى 210×155 سانتىمېتىر. تەڭلىك قىسمىدا ئۆرۈلگەن يېپىتا ئېشىپ چىققان پۈپۈكلۈك شوپىنا بىلەن بېزەك بار. بېشىغا يېقىن جايدا، پىلاشنىڭ ئوڭ يېنىغا بىر كىچىك خالتا ئېسىلغان، ئۇنىڭ ئىچىدە بۇغداي دېنى بار. ئۆلگۈچىنىڭ بېشىغا ئاق كىگىز قالىپاق كىيىدۈرۈلگەن، قالىپقىنىڭ ئوڭ يېنىغا پەي سانجىپ بېزەلگەن، ئۇ بەش تال پەي كىچىك ياغاچنىڭ تۆۋەن قىسمىدا بولۇپ ھايۋاننىڭ سىڭىرى بىلەن توغرىسىغا بوغۇلغان ياغاچ بىلەن بىر گەۋدە قىلىۋېتىلگەن، قالىپقىنىڭ قىرى قۇلاق تۈۋىگىچە چۈشكەن، بىر تال شوپىنا بىلەن ئېگىكىدىن باغلانغان. مېيىتنىڭ يەنە بىر ئاخىرەتلىك بۇيۇمى - ساغرىسىدىكى كەڭلىكى ئاران 5 سانتىمېتىر كېلىدىغان بەلباغ بولۇپ، ئىشلەتكەن ماتېرىيالى پىلاشنىڭكى بىلەن ئوخشاش، ئىككى ئۇچىغا پۈپۈك چىقىرىلغان. بەلباغنىڭ ئىككى بېشىدا بىردىن قىزىل يىپ بار. پىلاش ئۈستىدىن ئارقاق يىپىنى بويلاپ ئىككى تالدىن قىسقا قىزىل يول چىقىرىلغان. مېيىتنىڭ پۈتىدىكى كەش (ئۆتۈك) كالا تېرىسىدە ناھايىتى قوپال تىكىلگەن، كالا تېرىسىنىڭ تۈكلىرى ھېلىمۇ ساقلىنىپ قالغان، ئۇنى توم شوپىنا بىلەن پۈتىنىڭ ئوشۇقغىچە بوغۇپ شوپىنا ئىچىگە يۇمران پەي

باغلىغان. يۇقىرىدا كۆرگەن قالپاق بىلەن كەش ئەسلىدە كىيىلمىگەن. مېيىتنىڭ يەنە بىر بېزەك بۇيۇمى تاش مارجاندۇر، مارجان رەڭلىك توم يىپ ئارقىلىق تۇتاشتۇرۇلغان، يىپ قولىنىڭ بېغىشىغىچە ئىككى يۆڭىلىپ ئاندىن ئوڭ قولىغا چىڭلىگەن، مارجان (بۇ قەبرىستانلىقتىن 500 دەك تېپىلغان) قولىنىڭ بېغىشىنىڭ ئىچى تەرىپىدە. پىلاشنىڭ سىرتىغا، يوتىسىنىڭ يېنىغا كىچىككىنە سېۋەت قويۇلغان. سېۋەتنىڭ تېگى ھالقىسىمان، جۈپ پەللىلىك بولۇپ ئوتنىڭ غولى، ئۆسۈملۈك تاللىرىدىن توقۇلغان. توقۇش، بوغۇش ئۇسۇلى ئاددىي، يېرىلغان ئوت غولىنىڭ سىرتىدىكى پارقرىق تەرىپىدىن پايدىلىنىپ گورزونتال ۋە ئەگرى سىزىقچە شەكىلدىكى نۇسخىلارنى توقۇپ چىققان. سېۋەتنىڭ ئېغىزى بىر قەۋەت ئاق كىگىز بىلەن ئېتىلگەن، ئاندىن يۇڭ يىپ بىلەن بوغۇپ قويۇلغان، سېۋەتنىڭ ئېغىزىدا شوپىنىدا توقۇلغان تۇتقۇچ بار، سېۋەت ئىچىدە ئازراق كۆيگەن ماددا بار. بىر ئالىمنىڭ باھالىشىچە، بۇ كۆيگەن ماددا سۆڭەك بوتقىسى ئىكەن. مېيىتنىڭ ئۈچىسىدىكى پىلاشنىڭ ئىچى تەرىپىدە تۆت تال يا ئوقى بار، ئۇزۇنلۇقى 70 سانتىمېتىر، ھەربىر ئوقنىڭ ئۈستىدە ئىككى تالدىن پەي بولسىمۇ ئوقنىڭ ئۈچى يوق، بۇ بەلكىم سىمۋول خاراكتېرىدىكى ئوق بولۇشى مۇمكىن. مۇمىيانىڭ ئوڭ قولىغا 52 سانتىمېتىر ئۇزۇنلۇقتىكى يۇلغۇن تۇتقۇزۇلغان. مېيىتنىڭ كېكرەك قىسمىغا موزايىنىڭ قۇلقىنىڭ پارچىلىرى قويۇلغان، كۆكرەك ۋە قورساق قىسىملىرىغا بۇغداي دېنى ۋە چاكاندا چېچىلغان، مېيىتنىڭ كۆكرىكى ئېچىلغان ھالەتتە، يۇقىرىقى بۇيۇملار ئېچىلغان كۆكرەككە چېچىلغان، مېيىتنىڭ بەدەن ئەزالىرى ساق. مېيىتنىڭ ئۇزۇنلۇقى 170 سانتىمېتىر، چىشلىرى ئانچە ئۇپرىمىغىنىغا قارىغاندا ناھايىتى ياش بولۇشى مۇمكىن، ئۇنىڭ تېرىسى قوڭۇر رەڭدە، كىرىك ۋە قاشلىرى ئۇزۇن، قوڭۇر چېچى بىر تال قىزىل يىپ بىلەن بېشىنىڭ ئارقىسىغا باغلاپ قويۇلغان. مېيىتنىڭ بېشىدا چوڭ يېرىق بار بولۇپ مۇشۇ يارا ئۇنىڭ ئۆلۈمىگە سەۋەب بولغان بولۇشى مۇمكىن، ئۇنىڭ چىرايىدىكى دەھشەتلىك تۇرقى ئۇنىڭ ئۆلۈش ئالدىدا ناھايىتى ئازابلانغانلىقىنىڭ ئالامىتى بەلكىم. بۇ قەبرە ئاشۇ قەبرىستانلىقتىكى قەبرىلەرگە ۋەكىللىك قىلالايدۇ، بۇ قەبرە يەنە سېۋىن ھېدىن ۋە سىتەينى بايقىغان قەبرىلەرگە ئوخشايدۇ. تۆۋەندە قەبرىستانلىقتىن تېپىلغان قىسىمەن بۇيۇملار بىلەن تونۇشۇپ چىقايلى: قالپاقلار يۇمىلاق، ئومۇمەن ساق ئەمەس، بەزىلىرىنىڭ تۆپىسى ئۇچلۇق، خام ئەشياسى قېلىن كىگىز، ئۇلاردىن يەتتىسى توق قوڭۇر، بىرى سېرىق، بىرى بويالىمىغان. قالپاقتا ئەڭ كۆپ ئۇچرايدىغان بېزەك — قىزىل، سېرىق يىپىلار تارتىلغان. يەنە بىر خىلدا پەقەت 2 ~ 3 تاللا يىپ تارتىلغان، بەزى قالپاقلارنىڭ چۆرىسىدە يىڭنە ئىشلىتىلگەن ئىزلار بار. قالپاقلارنىڭ كۆپىنچىسىگە ئۆز ۋاقتىدا ئاق ئاغمىخان تېرىسىنى توغرىسىغا كەسمە ھالدا ئايلاندۇرۇپ تىكىلگەن، ئاغمىخاننىڭ بېشى قالپاقنىڭ ئالدىغا ئېسىپ قويغان. ئاغمىخان تېرىسى مەيلى ئەر ياكى ئايال بولسۇن ئوخشاشلا ئىشلىتىلگەن. قالپاقنىڭ سول يېنىغا پەي قالدغانلىقى مۇشۇ يەرلىكلەرنىڭ ئۆزگىچىلىكى ھېسابلىنىدۇ. كۆپىنچە پەي

بېزەكلىرى قوڭۇر رەڭدە بولۇپ ئېھتىمال lamaduck نىڭ يېپى بولسا كېرەك، ئۇلارنىڭ ئىچىدە ئەڭ ئۇزۇنى قارا رەڭدە. بەلباغ ئەر - ئاياللارغا ئوخشاش ئىشلىتىلگەن بولۇپ بىر خىلى ناھايىتى تار، ئىككى ئۇچىدا پۆپۈكى بار. يەنە بىر خىلى ئىنتايىن كەڭ، پۆپۈكى تۆۋەن گىرۋىكىدە. بېرگمان، ئەرلىرى تار بەلباغ باغلىغان، ئاياللىرى كەڭ بەلباغ باغلىغان بولۇشى، مۇمكىن دەپ قارىغان ھەمدە ياشانغان بىر ئايالغىمۇ تار بەلباغ باغلىغانلىقىنى ئىزاھلاپ ئۆتكەن. P 1.21:1 نومۇرلۇق ئېشىلگەن يۇڭ يىپ بىلەن توقۇلغان بەلباغ ئالدىنقى بەلباغلاردىن كۆپ نەپىس، نېپىز ھەم سىلىق. ئۇنىڭ پۆپۈكى ئالدىنقىسىدەك ئۆرۈلگەن يىپتىن چىقىرىلغان بولماستىن، بەلكى ئارقىسىدىن قىستۇرۇپ كىرگۈزۈلگەن ئىككى خىل رەڭلىك يىپتا توقۇلغان. بەلباغنىڭ ئىككى ئۇچى يىرتىلىپ كەتكەن. H. Z يالىمپىرلىۇڭ، بۇ يۇڭ يىپنى مىكروسكوپتا كۆزىتىپ ناھايىتى سۈپەتلىك قوي يۇڭدىن توقۇلغانلىقىدەك ئاجايىپ پاكىتنى بايقىغان. كەش ۋە ئۆتۈك كالا تېرىسىدىن تىكىلگەن، پوسۇنى ناھايىتى ئىپتىدائىي، كەشنىڭ چەمىدىن باشقا يېرىنىڭ ھەممىسىدە تېرىنىڭ يۇڭى ئىچىگە ئۆرۈپ تىكىلگەن، پۇتنىڭ بارمىقى ۋە دۈمبىسى كېلىدىغان جايدا ئۇششاق پەي بېزەك ۋە قىزىل يۇڭ يىپتا بېزەلگەنلىك ئىزلىرى بىلىنىپ تۇرىدۇ.

بېرگمان «قەبرىلەردىكى جەسەتلەرنىڭ ئۇچىسىدىكى ئوچۇق رەڭلىك كىيىملەر، شامالدا لەپىلدەپ تۇرىدىغان قوي يۇڭىدا توقۇلغان ئۇزۇن پۆپۈكلەر ۋە قالپاقلاردىكى پەي بېزەكلەر، كىشىدە ئىنتايىن كۈچلۈك تەسىرات قالدۇرىدۇ، يەنى ئۇلارمۇ ئۆزلىرىنى زىننەتلەش - بېزەشنى ئۈمىد قىلغان»^① دەپ باھا يازغان. بۇ قەبرىستانلىقتىن كەسمە يۈزى يۇمىلاق، ئىككى ئۇچىدا بىر ئاز قوپال تۇچ سىم بار، بالىلارنىڭ تۇچ بىلەن بىرلىكتە بىرى تېپىلغان. يەنە بىر قەبرىدىن تېپىلغان چىرايىدىن تەبەسسۇم جىلۋىلىنىپ تۇرغان ئايال مۇمىيانىڭ كىچىككىنە تاش مارجانىنى تۇتاشتۇرۇپ ياسالغان پەي بويۇن چەمبىرىكى بار. قۇم دەريا قەبرىستانلىقىدا بىر سىلىندىر سىمان جىسىم بىلەن ئىنچىكە ياغاچ سانجىغۇچتىن ياسالغان ئىلغۇچ كۆپ ئۇچرايدۇ، بۇ ئىلغۇچنىڭ سىلىندىر سىمان يۈزىگە ئوچ بۇلۇڭ نۇسخىلىق بېزەك سىزىقلىرى چېكىلگەن. بۇ ئىلغۇچ پىلاش قاتارلىق كىيىملەرنى ئىلىشتە ئىشلىتىلگەن. قەبرىستانلىقتىن يەنە تارغاق بايقالغان، ئۇلار جەسەت ساندۇقىغا سېلىنىپ دەپنە بۇيۇمى قىلىنغان. جەسەت ساندۇقلىرىغا ياغاچتىن ياسالغان ئوقيا ئوقىدىن بىر تال ياكى كۆپ ساندا سېلىنغان. قۇم دەريا قەبرىستانلىقىدىن 60 تال ئوقيا ئوقى تېپىلغان، ئۇزۇنلۇقى 77 ~ 78 سانتىمېتىر، ھەممىسىدە ئىككى بوغۇم پەي بار، بىر بوغۇمى قۇيرۇق قىسمىدا، بىر بوغۇمى ئۇچىغىراق كېلىدىغان جايىدا، قىسقا پەيلەر قىزىل ياكى قوڭۇر يۇڭ يىپ بىلەن ئاق نو ياغاچقا مەھكەم باغلىۋېتىلگەن. بۇ ئوقلار سىمۋول خاراكتېرىگە ئىگە ئىكەنلىكىنى پەيلەرنىڭ باغلىنىشىدىن كۆرۈۋېلىش

① فولك بېرگمان (ياسىن ئەيسا تەرجىمىسى): «شىنجاڭ ئارخېئولوگىيەسى»، شىنجاڭ خەلق نەشرىياتى،

مۇمكىن. بۇ قەبرىستانلىقتا سىمۋول خاراكتېرىدىكى ئوقتىن باشقا يەنە راست ئوقلارمۇ يولۇقىدۇ. دۆڭلۈكنىڭ شەرقىي قاپتىلىدىكى كىچىككىنە بىر ئويمان يەردىن ياسىلىشى ئىنتايىن قوپال، يېڭى تاش قوراللار دەۋرىگە مەنسۇپ بولۇشى مۇمكىن بولغان تۆت دانە تاش ئوق ئۇچى تېپىلغان. لوپ كۆلى رايونىنىڭ باشقا جايلىرىدىن تېپىلغان تاش ئوق بۇنىڭدىن سىپتا، سىلىق ئىشلەنگەن، قۇم دەريا قەبرىستانلىقىدىن تېپىلغانلىرى ئۇنىڭدىن بالدۇرقى دەۋرىگە مەنسۇپ بولۇشى مۇمكىن. بۇ قەبرىستانلىقتىن مېتالدىن ياسالغان ئۇچلۇق بۇيۇم تېپىلمىغان، بالىلارنىڭ تۇچ بىلەن زۇكىدىن بىر نەچچە دانە ۋە تۇچ پارچىلىرى بايقالغان. مانا مۇشۇ ئالاھىدىلىكتىن قارىغاندا، بۇ قەبرىستانلىقنىڭ ناھايىتى قەدىمىي بىر دەۋرگە مەنسۇپلۇقى كۆرۈلمەكتە. قەبرىلەردە كۆرۈلگەن كىچىك سېۋەتلەرگە بېرگمان مۇنداق باھا بەرگەن: «بۇنداق كىچىك سېۋەتلەرنى توقۇش ئۈچۈن خېلىلا ماھارەت كېتىدۇ، شۇنى ئېتىراپ قىلىشىمىز كېرەككى، كىرورانلىقلار بۇ تېخنىكىنى ناھايىتى ياخشى ئىگىلىگەن، ئۇلارنىڭ شەكىل بىلەن سېلىشتۇرۇمدا ئىگىلىگەن ماھارىتى ئاپىرىن ئوقۇشقا ئەرزىيدۇ. ئۇلارنى مۇشۇ يەردىن تېپىلغان بارلىق ياغاچ قوزۇق، تۇۋرۇكلەرگە ئويۇلغان نەقىش نۇسخىلار بىلەن سېلىشتۇرۇشقا بولىدۇ. ساپ تېخنىكا جەھەتتىن ئېيتقاندا، بۇ كىچىك سېۋەتلەرنىڭ توقۇلۇش سەۋىيەسى شىمالىي ئامېرىكىدىكى يەرلىك ئاھالىلەر توقۇغان كىچىك سېۋەتنىڭ سەۋىيەسىدىن قېلىشمايدۇ.»^①

قۇم دەريا بويىدىكى قەدىمكى تۇرلار ئۆردەك قۇم دەريا قەبرىستانلىقىنىڭ 30 يول شەرقىدە يەنە بىر قەبرىستانلىق بارلىقىنى ئېيتقان بولسىمۇ، بېرگمان باشلىغان ئەترەت پىتىزغىرىم ئىسسىق سەۋەبىدىن ئامالسىز جەنۇبقا بۇرۇلۇپ ئۆردەك ئېيتقان تۇرنى ئىزدىگەن. ئۆردەك قۇم دەريا قەبرىستانلىقىنىڭ 20 يول غەربىي شىمالدا بىر مۇنار بارلىقىنى ئېيتقان، بۇ تەكشۈرۈش ئەترىتىدىكىلەر ئۆردەك ئېيتقان بىر يول ئۇزۇنلۇقنىڭ 500 مېتىر بولۇشىنىڭ ناتايىنلىقىنى كۆزدە تۇتۇپ، ئۇ تەرەپكىمۇ ماڭمىغان. ئۇلار جەنۇبقا يۈرۈپ قۇم دەريا قەبرىستانلىقىنىڭ 18 يولدىكى يىراقتىكى بارخان ئىچىدىكى تۇرنى تاپقان، بۇ تۇر سېغىز توپىدىن چىڭداپ ياسالغان، يۈزىنى بوران ئۇچۇرتۇپ كەتكەچكە كۈنۈس شەكىلىگە كېلىپ قالغان. ئۇنىڭ ئۇلى 16×19 مېتىر، ئېگىزلىكى يەتتە مېتىرچە كېلىدۇ، تۇرنىڭ ئەتراپىدا پاكار قورۇق تام بار، ئۇنىڭ بىر قىسىم يەرلىرى قۇمغا كۆمۈلۈپ قالغان. قورۇق تامنىڭ ئۈستىدىن قىزىل رەڭلىك چوڭ ساپال چاقتىن بىر مۇنچە تېپىلغان. تېپىلغان ساپال بۇيۇملارنىڭ تولىسى سىيدام ساپال قاچىلار بولۇپ كۆكۈچ كۈل رەڭ، كۈل رەڭ ۋە سېرىق رەڭلىك ساپال پارچىلىرىمۇ بار. ساپال قاچىلارنى پىشۇرغان ئوتنىڭ ھارارىتى بىر قەدەر يۇقىرى بولغان، كىروراننىڭ ساپال قاچىلىرىغا ئوخشايدۇ. بۇ يەردىن يەنە تۈرلۈك تۆمۈر پارچىلىرى ۋە ئىككى تال تۆمۈر ئوق ئۇچى بايقالغان، ئوق ئۇچى ئۇچ بۇلۇڭلۇق، بىگىز شەكىلدە. بۇ تۈر مەردەك شەھىرى

① فولك بېرگمان (ياسىن ئەيسا تەرجىمىسى): «شىنجاڭ ئارخېئولوگىيەسى»، شىنجاڭ خەلق نەشرىياتى،

سىرتىدىكى بىر قاراۋۇلخانا ياكى دەريا بويىغا سېلىنغان ئۆتەڭ بولۇشمۇ مۇمكىن. بۇ خارابىدىن بايقالغان بۇيۇملار ئىچىدە يوغان كوزىنىڭ قۇلقى، لېيىغا قۇم ئارىلاشتۇرۇلغان كۆكۈچ كۈل رەڭلىك ساپال قاچا قۇلقى، مىلادىيەنىڭ بېشىغا مەنسۇپ خەت چېكىلمىگەن يارماق، تۆمۈر ئوق ئۇچى قاتارلىق نەرسىلەر بايقالغان.

7 - نومۇرلۇق قەبرىستانلىق يۇقىرىقى تۇر خارابىسىدىن شىمالغا 11 كىلومېتىردەك يۈرسە بارخان ئىچىدىكى قەبرىستانلىققا يېتىپ بارغىلى بولىدۇ، بۇ قەبرىستانلىق قۇم دەريا قەبرىستانلىقىنىڭ 5.7 كىلومېتىر غەربىي جەنۇبىدا. 6 - نومۇرلۇق قەبرىستانلىق بۇ قەبرىستانلىقنىڭ 1800 مېتىر شەرقىي شىمالىدا. 7 - نومۇرلۇق قەبرىستانلىق تۆت قەبرىدىن تۈزۈلگەن. بۇ قەبرىستانلىق 20 - ئەسىرنىڭ بېشىدىلا بۇزغۇنچىلىققا ئۇچرىغان، جەسەت ساندۇقى دەرخ غولىنى ئويۇش ئارقىلىق ياسالغان، ئوتتۇرىسىدىن ئىچىگە بىر ئېچىق قويۇلغان، جەسەت ساندۇقىنى ئىچ تەرىپىدىن چەمبەر شەكىللىك بىر تاختاي توسۇپ تۇرىدۇ. دەرخ ياغىچىنىڭ ئۇچى كەڭ بۇلۇڭ شەكلىدە، بۇ يەردە ھەرىدەپ چىقىرىلغان ئىككى ئويۇق بار. جەسەت ساندۇقىنىڭ ياپقۇچى ئىككى تال ئۇزۇن تاختايدىن ياسالغان. جەسەت ساندۇقىنىڭ ئىچىگە ئۆز ۋاقتىدا نېپىز كىگىز يېپىلغانلىقى بىلىنىپ تۇرىدۇ، جەسەت ساندۇقىنىڭ ئۈستىگە بىر قەۋەت شاخ - شۇمبا يېپىلغان، بۇ شاخلار ئوخشاش سۈپەتلىك ماتېرىيالدىن ئېشىلگەن ئارغامچا بىلەن بوغۇپ قويۇلغان. شاخ - شۇمبا ئىچىدىن قوينىڭ بويۇن سۆڭىكىدىن بىرى تېپىلغان. جەسەت ساندۇقىنىڭ ئاستىدا تۆت پۇتى بار. ئىككى مېتىر ئۇزۇنلۇقتىكى بىر ياغاچ قەبرە بېشىغا قاداپ قويۇلغان، يۇقىرىقى قەبرىدىكى جەسەت گەرچە ساندۇقىنىڭ سىرتىدا بولسىمۇ ناھايىتى بېجىرىم ساقلانغان. بۇ، بىر بوۋاينىڭ جەستى بولۇپ ئاق بۇرۇتى قىسقا قىلىپ ياسالغان، بومبا ساقلى ۋە ئاق چېچى شالاڭ، يۈزى سوزۇنچاق، تۆۋەنكى ئېڭىكى تولىمۇ چىرايلىق، چىشى يوغان ھەم ئوبدان ئاسرايغان، بۇرنى قاڭشارلىق، بۇرنىنىڭ ئىككى تۆشۈكىگە قىزىل تاۋار يۆگەلگەن ياغاچ تىقىپ قويۇلغان. بۇ بوۋاينىڭ تېرىسى سارغۇچ قوڭۇر رەڭدە بولۇپ پۇتغا قىزىل كەش كىيدۈرۈلگەن. كىيىمنىڭ ئازراق يىرتىقلا قالغان، ناھايىتى نېپىز ئەمما بويالمىغان تۈز يوللۇق يىپەك رەختتىن تىكىلگەن تونغا 5 ~ 6 سانتىمېتىر كەڭلىكتە بۆلجۈرگەن رەڭلىك جىپەك تۇتۇلغان، بۇ يىپەك رەختلەرنىڭ يىرتىق پارچىلىرىدىن قارىغاندا، بىر خىل نېپىز شايى تىپىغا مەنسۇپ بولسا كېرەك. مېيىتنىڭ بېلىگە پاختا رەختتىن تەييارلانغان بەلباغ باغلانغان. كىيىمنىڭ ياقىسى ئۆزگىچە بولۇپ ئوخشاشمايدىغان تۆت خىل قاپارتما گۈللۈك يەتتە پارچە يىپەك رەختتىن تىكىلگەن، نەقىش نۇسخىسى دادىللىق بىلەن لايىھەلەنگەن، ئىنتايىن كۆركەم، ئوچۇق، رەڭدار.

6 - نومۇرلۇق قەبرىستانلىق بۇ قەبرىستانلىق قۇم دەريانىڭ غەربىي ياقىسىدا، جەسەت ساندۇقى ۋە كۆمۈلۈشى 7 - نومۇرلۇق قەبرىستانلىقتىكى قەبرە بىلەن ئوخشىشىدۇ. A قەبرە B ۋە C قەبرىنىڭ ئوتتۇرىسىغا جايلاشقان، جەسەت ساندۇقى ئېچىلىپ قالغان،

ئۇنىڭ كىيىمى ۋە ھەمدەنە بۇيۇملىرىغا قاراپ، ئايال كىشى ئىكەنلىكىگە ھۆكۈم قىلىنغان. مېيىتنىڭ بېشىدىن ئايىغىغىچە ئېسىل يىپەك رەختتىن كىيىم كىيىدۇرۇلگەن، كىيىمى ئىچىدە ئەڭ مۇرەككەپ ۋە كىشىنى ھەيران قالدۇرىدىغىنى بىر كىشىلىك كالتە پىلاش بولۇپ ئۇنىڭ ئۈچ پارچىسى ساقلىنىپ قالغان. ئىككى پارچىسى ئالدى پېشى، بىر پارچىسى ئارقا پېشى بولۇپ قېزىۋېلىنغان چاغدا رەختلەر باش تەرىپىدىن چېتىقلىق ئىكەن. ئىككى يېنى ۋە ئالدى تەرىپى ئوخشاش ئىكەن، ئالدى پېشى بىلىكىگە بارىدۇ. ئالدى ۋە كەينى پەشلىرىدە يېشىل، قىزىل، سۆسۈن، قوڭۇر رەڭلىك رومبا نۇسخىلىق تاۋاردىن قوراپ چىققان كەڭ جىيەك بار، مۇشۇ جىيەكنىڭ تۆپىسىنى بويلاپ توم ئۆرۈش بىلەن تەكرار تۈز يوللۇق توقۇلغان يىپەك لېنتا تۇتۇلغان. پىلاشنىڭ ئالدى پەشلىرىنىڭ ئىككى يېرىدە ئۈچ بۇلۇڭ شەكىللىك پۇرۇچلار ساڭگىلىتىلغان، كىيىمنىڭ سول مۇرىسىدە پىلاشنى مۇقىملاشتۇرىدىغان بىر يىپەك لېنتا بار. پىلاشنىڭ ئىككى يېنىدىكى توق بىنەپشە رەڭ كەڭ جىيەكنىڭ بىلەككە يېقىن كېلىدىغان جايى ئۇچلۇق شەكىلدە كۆرۈنىدۇ. پىلاش ئىچىدە بويالمىغان تاۋاردىن تىكىلگەن باغىرداق پوسۇنىدىكى بىر كۆڭلەك بار، يېڭى ناھايىتى ئۇزۇن، ئىككى قولىنى يېپىپ تۇرىدۇ. يەڭنىڭ تۆۋەن قىسمى قىزىل رەڭلىك نېپىز كىمخاب بىلەن بېزەلگەن تۈز يوللۇق توقۇلما بولۇپ قىيپاش يولىدىن گۈل چىقىرىلغان، نەقىش نۇسخىسىدا بىر نەچچە قۇر Z نۇسخا بىلەن قىزىق نۇسخىلار بار، قىزىق نۇسخىلار ئارىلىقىدا رومبا شەكلى بىلەن زور دەرىجىدە گېئومېتىرىيەلەشتۈرگەن ئادەم ئوبرازى بار. ئىچ كىيىمگە باغىرداقتىن ئالدىدىن ئايلىندۇرۇلۇپ قىزىل تاۋاردىن جىيەك تۇتۇلغان، ئۇنىڭ ئىچىدە تۆت سانتىمېتىر كەڭلىكتىكى يىپەك لېنتا بار، ئۆرۈشىدىن تەكرار تۈز يوللۇق توقۇلغان. ئۇزۇنلۇق يۆنىلىشىنى بويلاپ رەڭگىنىڭ ئاچ - توقلۇقى ئوخشاشمايدىغان ئۈچ قۇرغا بۆلۈنگەن ئاچ سېرىق تۈز يوللۇق لېنتا بار. ھەربىر تۈز يوللۇق لېنتىدا تىك تۆت بۇلۇڭلۇق چاقماق شەكلى چىقىرىلغان. چاقماق ئىچىدە بىر شىرنىڭ سىماسى بار، شىر نۇسخىسى ئارقا كۆرۈنۈشى بىلەن ئۆزئارا رەڭ ئالماشتۇرۇپ تۇرىدۇ، لېنتىنىڭ ئەڭ چېتىدىكى تۈز يوللۇق لېنتا ئەڭ سۈزۈك.

مېيىتنىڭ ئوڭ بىلەك قىسمىدا شالاق تۇتۇلغان يىپەك رەختتىن ئىشلەنگەن لېنتا بىلەن ئوربۇپتىلگەن تۆمۈر قايچا بار. مېيىتنىڭ بەلدىن تۆۋەن قىسمىغا يىپەك رەختتىن تىكىلگەن ئۇزۇنلۇقى بىر مېتىرچە كېلىدىغان يوپىكا كىيىدۈرۈلگەن، يوپىكىنىڭ ئېتىكى كۈلۈچ رەختتىن تىكىلگەن. جەسەت دەپنە قىلىنىشتىن ئىلگىرى يوپىكىسىنى كېسىپ پارچىلىۋەتكەن، يوپىكىنىڭ ئېتىكىدە 12 ~ 14 سانتىمېتىر كەڭلىكتە يېشىل، قىزىل، قوڭۇر ۋە بىنەپشە رەڭلەردىكى تاۋار لېنتىسىدىن قوراق قىلىپ تىكىلگەن جىيەك بار. جىيەكنىڭ تۆپى تەرىپىدە چىرايلىق قاتلاق پۇرمىلەر بار، بۇ پۇرمىلەرگە قوراق قىلىپ جىيەك تۇتۇلغان. يوپىكا ئىچىگە بىر مېتىر ئۇزۇنلۇقتىكى ئىشتان كىيىدۈرۈلگەن، ناھايىتى كەڭ بولۇپ ئوشۇقغىچە پۇرۇپ تىكىلگەن. بۇلاردىن باشقا يەنە بويالمىغان تۈز

يوللۇق يىپەك رەختىن تىكىلگەن ئىچ كىيىمنىڭ ئىككى يېڭى بايقالغان، باشقا بۆلەكلىرى پەرق ئەتكۈسىز بولۇپ كەتكەن. بېرگمان بۇ كىيىملەرگە باھا بېرىپ، «بۇ كىيىملەر تاكى بۈگۈنگىچە پەقەت شىنجاڭدىلا ئەمەس، بەلكى پۈتۈن جۇڭگو بويىچە بايقالغان بىردىنبىر كىروران دەۋرىدىكى ئاياللارنىڭ بىر قەدەر مۇكەممەل كىيىمى ھېسابلىنىدۇ. شۇڭا ئۇنىڭ ئۇسلۇبى ۋە پىچىلىشى بىردىنبىر ئىكەنلىكىگە ھەيران قېلىشنىڭ ھاجىتى يوق»^① دەپ يازغان. مېيىتنىڭ بېلىنىڭ ئوڭ تەرىپىدە كىچىككىنە يۇمىلاق خالتا ئېسىلغان، بۇ خالتا بويالمىغان تاۋاردىن تەييارلانغان، لېنتا چىگىش رولىنى ئەمەس بېزەك رولىنى ئوينىغان. بەل قىسمىنىڭ قېشىدا بىر دانە داتلىشىپ كەتكەن تۆمۈر كۆرگۈ بولۇپ ئۈستىگە قىزىل تاۋار يېپىلغان. ئۇ تاۋارغا چاقماق نۇسخىلىق ئاچ سېرىق يىپەك لېنتا بىلەن جىيەك تۇتۇلغان، يىپەك لېنتىدا بۇرۇن بىر قۇر ئۇششاق چېكىت شەكلىدىكى ئالتۇن قەغەز بولغان. كالتە پىلاشنىڭ ئۈستىدىكى بېزەك بولۇشى مۇمكىن بولغان قاپارتما نەقىشى بار كىچىككىنە تۇچ پارچىسىمۇ بار. بۇ قەبرىدىن يەنە يىپى ئېگىرىدىغان ئۇرچۇق ۋە ئۇنىڭ چوكىسى تېپىلغان، چوكىنىڭ ئۈستۈن تەرىپىدە بىر تۆشۈك بار. مېيىتنىڭ بويىندا ئاددىيغىنا بىر مارجان بولۇپ پاختا يىپ بىلەن بىر نەچچە تال ئاق تاش مارجان ياكى سەدەپلەرنى ئۆتكۈزۈش ئارقىلىق ياسالغان. مارجاننىڭ ئالدىدىكىسى ئازراق ئالتۇن رەڭگى بار ئەينەك مارجان. پىلاشنىڭ كەينى تەرىپىدە بىرقانچە كىشىلىك بالىلار كىيىمى بار، ئۇنىڭ بىرى چاپان، ئىككىسى كالتە كۆڭلەك، بىر دانە كالتە ئىشتان، لېكىن كىچىك بالىنىڭ ئۈستىخنى تېپىلمىغان. بۇ قەبرىستانلىقتا كەم دېگەندىمۇ تۆت قەبرە بار.

4 - نومۇرلۇق قەبرىستانلىق قۇم دەريا قەبرىستانلىقىنىڭ غەربىي شىمالىنىڭ غەربىدىن سەككىز كىلومېتىر كېلىدۇ، 6 - نومۇرلۇق قەبرىستانلىقىنىڭ شىمالىنىڭ غەربىدىن يەتتە كىلومېتىر كېلىدىغان يەردە. بۇ قەبرىستانلىق ۋەيران قىلىۋېتىلگەن، يەر يۈزىدە 4 ~ 6 جەسەت ساندۇقى چېچىلىپ ياتىدۇ. بۇ قەبرىستانلىقتىن بىر بوغۇم ناھايىتى توم قوڭۇر رەڭلىك ئادەم چېچى؛ سىلىق ۋە زىچ توقۇلغان قىزىل رەڭلىك تۈز يوللۇق يۇڭ توقۇلمىنىڭ بىر نەچچە پارچىسى؛ رەڭگى سېرىق كالىكە قىلىپ ئوراپ قويۇلغان تاۋار پارچىسى؛ قوڭۇر رەڭگە ئايلىنىپ كەتكەن ئاق پاختا رەختنىڭ پارچىسى؛ قىزغۇچ رەڭگە ئايلىنىپ كەتكەن سېرىق رەڭلىك تاۋار پارچىسى قاتارلىقلار تېپىلغان.

بېرگمان يۇقىرىقى كىچىك قەبرىستانلىقلار توغرىسىدا مۇھاكىمە يۈرگۈزۈپ مۇنداق دەپ يازغان: «قۇم دەريا ياقىسىدىكى بۇ كىچىك قەبرىستانلىقلار (داۋاملىق ھالدا ئىزدىسە، مۇشۇنداق قەبرىلەردىن تېخىمۇ كۆپ بايقىلىشى چوقۇم) نىڭ قۇم دەريا قەبرىستانلىققا ئوخشاشمايدىغانلىقى ئېنىق. قەبرىستانلىقتا بىر نەچچە خىل ئوخشاشمايدىغان جەسەت ساندۇقلىرى بولسىمۇ، لېكىن ھېچقايسىسى قۇم دەريا قەبرىستانلىقتىكىگە ئوخشاشمايدۇ.

① فولك بېرگمان (ياسىن ئەيسا تەرجىمىسى): «شىنجاڭ ئارخېئولوگىيەسى»، شىنجاڭ خەلق نەشرىياتى،

بۇ رايوندا كۆرۈنەرلىك ياغاچ خاتىرە بۇيۇمى كۆرۈلمەيدۇ، قېزىۋېلىنغان بۇيۇملار مەيلى كېپەنلىك بۇيۇملىرى بولسۇن، بىردەكلا قۇم دەريا قەبرىستانلىقىدىن روشەن ھالدا پەرقلىنىپ تۇرىدۇ. ① بېرگمان بۇ قەبرىستانلىقتىكى تېپىندىلارنى سېلىشتۇرۇش ئارقىلىق، بۇ قەبرىستانلىقنى مىلادىيەدىن بۇرۇنقى 1 - ئەسىردىن مىلادىيە 4 - ئەسىرگىچە، دەپ ھۆكۈم قىلغان.

10 - نومۇرلۇق قەبرىستانلىق كۆنچى دەرياسى قۇرۇق ئېقىنىنىڭ جەنۇبىي ياقىسىدا، ياردانڭ بۇلاقنىڭ 20 كىلومېتىر غەربىدە، يارلىق كۆل دەپىلىدىغان بىر كۆلگە يېقىن يەردە. ئىككى مېتىر ئۇزۇنلۇقتىكى تېرەك ياغىچىدىن ياسالغان ئىپتىدائىي جەسەت ساندۇقىنىڭ ئىچىگە قېلىن كىگىز سېلىنغان، ئەھۋالغا قاراپ ئارخېئولوگلار كىگىزنىڭ جەسەت كېپەنلەشكە ئىشلىتىلمىگەنلىكىنى بايقىغان، ياشانغان ئەرنىڭ بويى 1.48 مېتىر، قولىنىڭ كەينىدە بىر تۇتام كۈل رەڭ چېچى كالىك بولۇپ قالغان. ئۇنىڭ ئۇچىسىغا يىپەك رەختتىن تون كىيدۈرۈلگەن، بويالمىغان بۇ يىپەك رەخت ساغۇچ قوڭۇر رەڭدە كۆرۈنىدۇ، رەختى سىدام قىيپاش يوللۇق نۇسخىدا توقۇلغان، ئىچىگە تۈز يوللۇق پاختا رەختتىن ئەستەر تىكىلگەن. ئوڭ يېشى سول يېشىنى باسقان، ئوڭ يېڭىنىڭ تۆۋەن تەرىپىگە مەشۇت لېنتا باغلانغان. يەڭنىڭ ئۇزۇنلۇقى قولىنىڭ ئۇزۇنلۇقىدىن ئېشىپ كەتكەن. كىيىمنىڭ سول يېنىدىن چەك ئېچىلغان، چەك تۆۋەنكى بەل قىسمىغىچە يېتىدۇ، توننىڭ ئىچىدە كالتە كۆڭلەك يوق. شىمى يۇڭى ئىچىگە قىلىنغان قوي تېرىسىدىن تىكىلگەن، ئىشتانباغ ئۆتكۈزۈلگەن شىمنىڭ ئۇزۇنلۇقى تىزىدىن ئاشىدۇ. مېيىتنىڭ پۇتىدا ئىككى پۇتنىڭ شەكلىگە ماسلاشقان ئېگىز قونچلۇق پاشنىسىز، تۇمشۇقى ئۇچلۇق ئۆتۈك ۋە كىگىز پايپاق بار، ئۆتۈكنىڭ قونچىنىڭ ئالدى ئۇزۇن، كەينى قىسقا، بىر تال تاسما بىلەن تىزىغا چېتىپ قويۇلغان. ئۆتۈك قونچىنىڭ ئىككى چېتىدە باشتىن بويىغا تىك چەك چىقىرىپ تىكىلگەن (بۇ خىل ئۆتۈك بېزەكلىك مۇنۇپىدىكى تام رەسىملىرىدىمۇ كۆرۈلىدۇ). ئۆلگۈچىنىڭ سول تىزىغا يېقىن يەردىن بىر پارچە ئۈچ بۇلۇڭ شەكىللىك قوڭۇر كىگىز چىگىلگەن، كىگىز پارچىسىنىڭ بىر تەرىپىگە قوينىڭ قولىنىڭ سۆڭىكى تېگىلگەن. مېيىتنىڭ ئوڭ بىلىكىنىڭ تۆۋەن تەرىپىدە، كىيىمنىڭ سىرتىدا كىگىزدىن ياسالغان قورچاق بار، قورچاق ئىچىگە يىپ بىلەن جەسەتنىڭ بىلىكىگە باغلانغان. قورچاق بېشىنىڭ ئالدى تەرىپى سۈر رەڭ پاختا رەخت بىلەن تىكىلىپ ئۇنىڭ يۈزىگە تەقىلىد قىلغان، ئۆز ۋاقتىدا بەلكىم ئۇنىڭ يۈزىگە بەش ئەزاسىنىمۇ سىزغان بولۇشى مۇمكىن، شۇنداق مۇئەييەنلەشتۈرۈشكە بولىدۇكى، بۇ قورچاق — ئايال كىشىنىڭ ئوبرازى بولۇپ ئۆلگۈچىنىڭ ئايال ھەمراھى قىلىنغان. بېرگمان تېپىلغان يىپەك رەخت قاتارلىقلارغا ئاساسەن، بۇ قەبرىنى كىروران دەۋرىدىن كېيىن ئىسلام دىنى تارقىلىشتىن بۇرۇن، يەنى 10 - ئەسىردىن بۇرۇن، دەپ يەكۈن چىقارغان.

① فولك بېرگمان (ياسىن ئەيسا تەرجىمىسى): «شىنجاڭ ئارخېئولوگىيەسى»، شىنجاڭ خەلق نەشرىياتى، 2000 - يىلى ئۇيغۇرچە نەشرى، 243 - بەت.

ياپچانلىق كۆل ئەتراپىدىكى قەبرىلەر 10 - نومۇرلۇق قەبرىنىڭ 10 كىلومېتىر غەربىدە، ياپچانلىق كۆل بىلەن قۇم دەرياسى ئوتتۇرىسىدا، دەريانىڭ قېشىدىن نەچچە كىلومېتىر نېرىدا بىر ياردانلىقنىڭ تۆپىسىدە، تىك تۆت بۇلۇڭلۇق 3.2×6.1 مېتىر كۆلەمدىكى قۇرۇلمىنىڭ قالدۇقلىرى بار بولۇپ تۆت تېمىنى شەكىللەندۈرەلگۈدەك گورىزونتال چەمبەر تۈۋرۈكلەر تۆت پىرىزما ئارىلىقىغا دۆۋىلەنگەن. ئىككى تۈۋرۈك تىكلەنگەن، ھەربىر تۈۋرۈكنىڭ ئۈستىگە بىردىن بۆكەننىڭ بېشى قويۇلغان، مۇسۇلمانلارنىڭ قەبرىسى بولۇشى مۇمكىن دەپ قارالغان، تۈۋرۈكلەر ئېغىر دەرىجىدە چىرىپ كەتكەنلىكى قەبرىنىڭ دەۋرىنىڭ ناھايىتى قەدىمىيلىكىنى كۆرسىتىپ بېرىدۇ. بېرىلگەن قاتارلىقلار قەبرىنىڭ مۇسۇلمانلارنىڭ بولۇش ئېھتىماللىقىنىڭ چوڭلۇقىنى كۆزدە تۇتۇپ، يەرلىك مۇسۇلمانلارنىڭ ئادىتىگە ھۆرمەت قىلىپ بۇ قەبرىنى قازمىغان. ئۇلار دەريانى بويلاپ ئۇزۇن ماڭماي يۇقىرىقى قەبرىە بىلەن ئارىلىقى 8 ~ 9 كىلومېتىر كېلىدىغان يەردە چېن زۇڭچى بايقىغان بىر قەبرىنى كۆرگەن، بۇ قەبرىستانلىق بىر تۈزلەڭدە بولۇپ جەسەت ساندۇقىنىڭ كۆپ قىسمى ئېچىلىپ قالغان، ئەتراپىغا چەمبەر شەكىلدە ياغاچ تىكلەنگەن. ئارخېئولوگ 10 - نومۇرلۇق قەبرىە بىلەن بۇ قەبرىنىڭ يىل دەۋرىنىڭ كىروران دەۋرىدىن كېيىنرەك ئىكەنلىكىنى جۈملىدىن مىلادىيە 600 ~ 1000 يىللارغا توغرا كېلىدىغانلىقىنى جەزملەشتۈرگەن.

قۇم دەريا شەھىرى قۇم دەريا قەبرىستانلىقى 1934 - يىلى قېزىلغاندىن كېيىن ئىلىم ساھەسىنى ھەيرەتتە قالدۇرغان ئىش، مۇشۇ قەبرىستانلىققا دەپنە قىلىنغانلارنىڭ تۇرالغۇلىرىنىڭ تېپىلماسلىقى ئىدى. چۈنكى بۇ قەبرىستانلىق بىلەن كىروران شەھىرىنىڭ ئارىسى تۈز سىزىق بويىچە ھېسابلىغاندىمۇ 102 كىلومېتىر كېلەتتى. شەھىرى مەردەك بىلەن ئارىلىقىمۇ نەچچە ئون كىلومېتىر كېلەتتى. مۇشۇ خىل ئەھۋال ئاستىدا قەدىمكى ئاھالىلەرنىڭ يىراق كىروران ياكى شەھىرى مەردەكتىن مېيىتىنى ئېلىپ كېلىپ بۇ يەرگە دەپنە قىلىش ئىمكانىيەتلىرى يوق ئىدى. ئۇنداقتا ئۇلارنىڭ ياشىغان يەرلىرى قەيەردە؟ گەرچە بۇ ھەقتە ئىشەنچلىك تەسەۋۋۇرلارنى ئوتتۇرىغا قويۇش مۇمكىن بولسىمۇ، پاكىت بولمىسا تەسەۋۋۇر پەقەت خىيالىدىنلا ئىبارەت بولۇپ قالاتتى. قۇم دەريا بويىدىكىلەر ئولتۇراقلاشقان جايلار پەقەت سۈنئىي ھەمراھ يىراقتىن سېزىش تېخنىكىسىنىڭ ياردىمى ئاستىدا تېپىلدى. ئارخېئولوگلار سۈنئىي ھەمراھ خەرىتىسىدىن قۇم دەريا قەبرىستانلىقىنى مەركەز قىلىپ، رادىئوسى 20 ~ 30 كىلومېتىر دائىرىدىن بىر نەچچە ئىزنا بايقىغان. 2008 - يىلى 12 - ئايدا (ئارخېئولوگلار 11 - ئاينىڭ 25 - كۈنى كورلىدىن يولغا چىققان، بۇلار 20 نەچچە تۈرلۈك كەسىپكە مۇناسىۋەتلىك 92 نەپەر مۇتەخەسسس ئىدى، بۇلارنىڭ ئىچىدە بىر نەپەر ئاكادېمىك، 14 نەپەر تەتقىقاتچى ۋە پىروفېسسور بار، بۇلارنىڭ ئۈچىدىن بىرى دېگۈدەك 70 ياشلار ئەتراپىدىكى پېشقەدەم مۇتەخەسسسلەر ئىدى) 24 كۈنگە سوزۇلغان ئېكسپېدىتسىيە، تەكشۈرۈش داۋامىدا بەزى ئىزلارنى بايقىغان. مۇشۇ قېتىمقى تەكشۈرۈش داۋامىدا قۇم

دەريا قەبرىستانلىقىنىڭ 6.3 كىلومېتىر غەربىي شىمالىدىن، بىر قەدىمكى دەريا ئېقىنى بويىدىكى ئەگرى - بۈگرى بۆلىكىنىڭ غەربىي قىرغىقىنىڭ مەركىزىي قىسمىدا بىر تارىخىي ئىزنى بايقىغان، بۇ ئىزنىڭ ساقلىنىپ قالغان شەكلى لاغا ئوخشايدۇ. سۈنئىي ھەمراھ سۈرىتىدىن قارىغاندا، بۇ شەھەر خارابىسىنىڭ جەنۇبتىن شىمالغا ئۇزۇنلۇقى 180 مېتىر ئەتراپىدا، تېمىنىڭ قېلىنلىقى 6 ~ 10 مېتىرغىچە. بۇ شەھەر خارابىسىنىڭ جەنۇبىي سېپىلىنىڭ غەربىي ئۈچىدا كۆيۈك قىزغۇچ توپا بار، شەھەر ئىچىدە جەنۇبىي سېپىلىنىڭ ئەتراپىدىن دۆۋىلەپ قويۇلغان تاش ياكى تاش قوراللار، سېپىلىنىڭ سىرتىدىن ساپال پارچىلىرى ھەم ھايۋانات ئۈستىخانلىرى بايقالغان. شەھەرنىڭ جەنۇبىي سېپىلى يۇلغۇن ۋە لاي بىلەن قوپۇرۇلغان. بۇ ئىلمىي تەكشۈرگۈچىلەر شەھەر سېپىلىنى ئىزدەش داۋامىدا يەر يۈزىدىن ساپال پارچىلىرى، ھايۋان ئۈستىخانى ۋە ئۇچۇ يارمىقى قاتارلىقلارنى بايقىغان. ئۇلار سېپىلنى تاپقاندا، شەھەر سېپىلىنىڭ پەقەت شەرق ۋە جەنۇب سېپىللا قالغان ئىدى، ئالىملار سېپىلنىڭ تەرەپ ئۇزۇنلۇقىنىڭ 220 مېتىر، ئۈستىنىڭ كەڭلىكىنىڭ ئالتە مېتىر، ئۇلىنىڭ 8 ~ 10 مېتىر ئىكەنلىكىنى ئۆلچەپ چىققان. شەھەر سېپىلى ئىچىدىن كۆيدۈرۈلگەن قىزىل توپا، ئوتۇن كۆمۈرى، ساپال پارچىلىرى، يىپ ئېگىرىدىغان چاق قاتارلىقلار بايقالغان. قەلئەنىڭ ئىچىنىڭ كۆپ قىسمىنى، غەربىي قىسمىنى قۇم بېسىپ كەتكەنلىكتىن قەلئەنىڭ چاسا ياكى كىۋادرات شەكلىدە ئىكەنلىكىگە ھۆكۈم قىلىشقا ئىمكان بولمىغان. قۇم دەريا قەبرىستانلىقىغا 6.3 كىلومېتىر كېلىدىغان بۇ شەھەر خارابىسىنىڭ مىلادىيەنىڭ ھارپىسىدىن 5 - ئەسىرلەرگىچە ئىشلىتىلگەنلىكى بېكىتىلگەن. قىسمەن تېپىلمىلارنىڭ كاربون 14 تەجرىبىسى ئارقىلىق بېكىتىلگەن يىل دەۋرى 440 ~ 500 - يىللار ئارىسىدا ئىكەنلىكىنى جەزملەشتۈرۈشكە بولىدۇ^①. بۇ شەھەر سېپىلىدىن تېپىلغان نەرسىلەرنىڭ يىل دەۋرى مىلادىيە 477 - يىلى ئەتراپىغا توغرا كەلگەن بولۇپ كىروران قەلئەسى ۋە LE خارابىلىرىدىن كېيىن تۇرىدۇ. خارابىنىڭ كونا كىرىت ئورنى شەرقىي مېرىدىيان $88^{\circ}36'58.3''$ قا، شىمالىي پاراللېل $40^{\circ}22'23''$ قا جايلاشقان، دېڭىز يۈزىدىن ئېگىزلىكى 810 مېتىر، بۇ شەھەر خارابىسىنىڭ 29 كىلومېتىر غەربىدە دۆلەت 218 - تاشيولى، 34 كىلومېتىر غەربىي جەنۇبىدا ئارغان بار. يېڭىسۇ مەھەللىسىنىڭ 75 كىلومېتىر شەرقىي جەنۇبىدىكى قۇملۇق ئىچىدە بولۇپ ئەتراپىدىكى 20 كىۋادرات كىلومېتىر دائىرىدە 30 دەك ئورۇندا قەبرىستانلىق، خارابە ئىزى ۋە چارۋىچىلارنىڭ يېقىنقى دەۋردىكى تۇرالغۇلىرى بار.

قۇم دەريا بويىدىكى باشقا تارىخىي ئىزلار 2002 - يىلىدىن 2007 - يىلىغىچە ئېلىمىز ئارخېئولوگىلىرى قۇم دەريا بويىدىكى رايوندا يەنە شەرقىي مېرىدىيان 88 گىرادۇس 25 مىنۇتتىن 45 مىنۇتقىچە، شىمالىي پاراللېل 40 گىرادۇس 10 مىنۇتتىن

① خۇ ۋېنكاڭ: «لوپ كۆلى - ئېچىلماقتان سىر»، «شىنجاڭ مەدەنىيىتى ۋە جۇغراپىيەسى» ژۇرنىلىنىڭ 2009 - يىللىق خەنزۇچە 2 - سانى، 37 - بەت.

25 مىنۇتقىچە بولغان دائىرىدىن 19 ئورۇندا تارىخىي ئىزنا، يەتتە ئورۇندا مازارلىق، بەش ئورۇندا خارابە بايقىغان. بۇ تارىخىي ئىزنالارنىڭ بۇرۇنقىلىرى مىلادىيەدىن بۇرۇنقى دەۋرلەرگە، كېيىنكىلىرى مىلادىيەنىڭ باشلىرىغا توغرا كېلىدۇ، جۈملىدىن كىروران شەھىرى بىلەن دەۋرداش كېلىدۇ. بالدۇرقىلىرى تاش قوراللار دەۋرىگە مەنسۇپ، ئاندا - ساندا تۇچ بۇيۇملارمۇ كۆرۈلىدۇ. بۇ ئىزنالارنىڭ بالدۇرقىلىرى مىلادىيەدىن بۇرۇنقى 2000 - يىللار ئەتراپلىرىغا توغرا كېلىدۇ.

XHM I بۇ قەبرىستانلىق قۇم دەريا قەبرىستانلىقىنىڭ 3.5 كىلومېتىر غەربىدە شىمالغا قىيپاشراق كېلىدىغان يەردىن بايقالغان، قۇم دەريا ئېقىنىنىڭ شەرقىي يېقىدا، شەرقىي مېرىدىيان $88^{\circ}37'50.16''$ ، شىمالىي پاراللېل $40^{\circ}20'12.9''$ قا جايلاشقان، بۇ يەردىن 2002 - يىلى ئىككى قەبرە، 2003 - يىلى ئۈچ قەبرە بايقالغان. يۇلغۇنلۇق قۇم بارخانىنىڭ شەرقىي تەرىپىدىكى قەبرىنىڭ بىرىدە يېتىلگەن ئەر تۈز ياتقۇزۇلغان، بېشى شەرقىي شىمالغا قارىتىلىپ ئۇلۇققا دەپنە قىلىنغان. بۇ قەبرىدىن ئازراق ھايۋان تېرىسىدىن باشقا دەپنىلىك تېپىلمىغان، قەبرە ئەتراپىدا توم ئۇچى ئۈستىگە قىلىنغان، چېپىلغانلىق ئىزناسى بار تۆت دانە ئىككى مېتىرلىق توغراق ياغىچى تىكلەنگەن. باشقا ئىككى قەبرىدىكى مېيىت يەر ئۈستىگە چىقىپ قالغان، ھەمدە پىنىلىك تېپىلمىغان.

XHM II قۇم دەريا قەبرىستانلىقىنىڭ غەربىدە، شىمالغا قىيپاش 4.4 كىلومېتىر كېلىدىغان يەردىن بايقالغان. ئورنى شەرقىي مېرىدىيان $88^{\circ}37'26.76''$ ، شىمالىي پاراللېل $40^{\circ}21'0.198''$ قا جايلاشقان، قۇم دەريانىڭ شەرقىي تەرىپىدە بولۇپ يۇقىرىقى قەبرىستانلىق بىلەن ئارىلىقى بىر كىلومېتىر. يارداغلىققا جايلاشقان بۇ قەبرىستاندىن مىستىن ياسالغان ھالقا (تۆت دانە)، قوڭغۇراق (ئىككى دانە)، مىخ (ئىككى دانە)، كۆرگۈ (ئىككى دانە)، مارجان (ئۈچ دانە)، توقۇلما پارچىسى، مىس بۇيۇم پارچىسى (ئىككى دانە) قاتارلىق بۇيۇملار تېپىلغان.^①

XHM III بۇ بىر تۈزلەڭلىكتە بولۇپ، مېيىت تۈز ياتقۇزۇلۇپ بېشى شىمالغا قارىتىپ سەل شەرققە قىيپاش قويۇلغان. مېيىتنىڭ ئۈستىخانىلىرىدىن بىلىنىشىچە، بىرى ئەر، بىرى ئايال، ھېچقانداق ھەمدەپنە بۇيۇمى كۆرۈلمىگەن. ئۇزۇنلۇقى 2.05 مېتىر كېلىدىغان بىر ئۇلاق تېپىلغان، بۇ ئەينى ۋاقىتتىكى جەسەت ساندۇقى بولسا كېرەك. يۇقىرىقىنىڭ شىمالىدىن ئۈچ قەبرە بايقالغان، شامالنىڭ تەسىرىدە ۋەيران بولۇپ كەتكەن، ئۆلگۈچىنىڭ بېشى ۋە ھايۋاننىڭ چىشى تېپىلغان. مۇشۇ قەبرىلەر ئەتراپىدىن ساپال چاق، بەلباغنىڭ مىس ئىلمىكى، تۆمۈر پارچىسى قاتارلىقلار بىردىن تېپىلغان.

XHM IV قۇم دەريا قەبرىستانلىقىنىڭ غەربىدە، شىمالغا قىيپاش 7.3 كىلومېتىر كېلىدىغان يەردە، 3 - قەبرە بىلەن ئارىلىقى ئىككى كىلومېتىر ئەتراپىدا. ئورنى شەرقىي

① «شىنجاڭ تۇنجى نۆۋەتلىك لوپنورلۇقلار ئىلمىي مۇھاكىمە يىغىنى، ماقالىلەر توپلىمى» (پىكىر ئېلىش نۇسخىسى)، 2012 - يىلى 10 - ئاي، خەنزۇچە باسمىغا كىرگۈزۈلگەن «لوپ كۆلى رايونىدىكى قۇم دەريا بويلىرىنى ئارخېئولوگىيەلىك تەكشۈرۈش» ناملىق ماقالىدىن پايدىلىنىلدى.

مېرىدىيان $88^{\circ}35'24.59''$ ، شىمالىي پاراللېل $40^{\circ}21'24.54''$ قا جايلاشقان، جايلاشقان ئورنى ۋە قەبرىلەردىن قارىغاندا بېرگمان تەكشۈرگەن 4 - نومۇرلۇق قەبرىستانلىق بولۇشى مۇمكىن.

HMX V قۇم دەريا قەبرىستانلىقىنىڭ 4.4 كىلومېتىر غەربىنىڭ سەل شىمالىدا. ئورنى شەرقىي مېرىدىيان $88^{\circ}35'24.59''$ ، شىمالىي پاراللېل $40^{\circ}21'24.54''$ قا جايلاشقان، 1 - نومۇرلۇق يۇقىرىقى قەبرىستانلىق بىلەن ئارىلىقى ئانچە يىراق ئەمەس.

XHM VI قۇم دەريا قەبرىستانلىقىنىڭ ئالتە كىلومېتىر غەربىنىڭ سەل شىمالىدا، شەرقىي مېرىدىيان $88^{\circ}37'8.94''$ ، شىمالىي پاراللېل $40^{\circ}18'5.88''$ قا جايلاشقان، بۇ قەبرىستاننى بېرگمان 6 - نومۇرلۇق قەبرىستانلىق دەپ ئاتىغان.

XHM VII قۇم دەريا قەبرىستانلىقىنىڭ 7.5 كىلومېتىر غەربىي جەنۇبىدا، شەرقىي مېرىدىيان $88^{\circ}36'27.43''$ ، شىمالىي پاراللېل $40^{\circ}17'17.29''$ قا جايلاشقان. 6 - نومۇرلۇق قەبرىستان بىلەن ئارىلىقى 1.7 كىلومېتىر، بېرگمان 7 - نومۇرلۇق قەبرىستانلىق دەپ ئاتىغان.

XHY 1 بۇ خارابىلىك قۇم دەريا قەبرىستانلىقىنىڭ جەنۇبىدىن سەل غەربىگىرەك، تۆت كىلومېتىردەك كېلىدىغان يەردە بولۇپ 6 - ۋە 7 - نومۇرلۇق قەبرىستانلىق بىلەن ئارىلىقى ئىككى كىلومېتىردەك كېلىدۇ. شەرقىي مېرىدىيان $88^{\circ}39'10.10''$ ، شىمالىي پاراللېل $40^{\circ}17'38.32''$ قا جايلاشقان، بۇ خارابىلىكنىڭ 100 مېتىردەك غەربىدە يېقىنقى زامان مالچىلىرىنىڭ ساتمىسى، ساتما ئىچىدە تور بايقالغان. بۇ جايدا تۇچرىغان بۇيۇملار ساپال، مىس، تۆمۈر ۋە تاشتىن ياسالغان، مۇشۇ ئىزىدىن ئانچە يىراق بولمىغان قۇم دۆۋىسى ئارىسىدىن ئىككى يەردە ساپال دۆۋىسى بايقالغان، ساپال بۇيۇملار كوزا بولۇشى مۇمكىن. بىر قەدەر جۇغلانغان ھالدا بايقالغان تېپىلمىلاردىن قارىغاندا، خارابىلىكنىڭ دائىرىسى ئىككى كىلومېتىرغا سوزۇلغان.

HYX 2 بۇ خارابە قۇم دەريا قەبرىستانلىقىنىڭ غەربىدىن شىمالغا قىيپاش 11 كىلومېتىردەك كېلىدىغان يەردە، شەرقىي جەنۇبىدىكى 4 - نومۇرلۇق قەبرىستانلىققا 3.5 كىلومېتىر كېلىدۇ. شەرقىي مېرىدىيان $88^{\circ}33'38.16''$ ، شىمالىي پاراللېل $40^{\circ}22'57.29''$ قا جايلاشقان، خارابىلىكنىڭ دائىرىسى ئىككى كىلومېتىرغا سوزۇلغان. خارابىلىك ۋە ئەتراپلىرىدىن جوغلىق ساپال پارچىلىرى، تۆمۈر، مىس، تاش بۇيۇملار تېپىلغان.

XHY 3 قۇم دەريا قەبرىستانلىقىنىڭ سەككىز كىلومېتىردەك غەربىنىڭ سەل جەنۇبىدا، 5 - نومۇرلۇق قەبرىستانلىق بىلەن ئارىسى تۆت كىلومېتىر، شەرقىي مېرىدىيان $88^{\circ}34'33.72''$ ، شىمالىي پاراللېل $40^{\circ}19'0.425''$ قا جايلاشقان، خارابىلىكنىڭ دائىرىسى 1.5 كىلومېتىرغا سوزۇلغان. خارابىلىكتىن ساپال، تۆمۈر، مىس، تاش بۇيۇملار تېپىلغان.

XHY 4 قۇم دەريا قەبرىستانلىقىنىڭ غەربىدىن سەل شىمالغا يەتتە كىلومېتىر كېلىدىغان يەردە، قۇم دەريا قەبرىستان بىلەن ئارىسى 500 مېتىردىن ئارتۇقراق، شەرقىي مېرىدىيان $88^{\circ}35'27.8''$ ، شىمالىي پاراللېل $40^{\circ}21'31.5''$ قا جايلاشقان.

XHY 5 بۇ خارابە قۇم دەريا قەبرىستانلىقىنىڭ تۆت كىلومېتىر غەربىدە، 1 - ۋە 2 - نومۇرلۇق قەبرىستانلىق بىلەن يېقىن، شەرقىي مېرىدىيان $88^{\circ}37'14.31''$ ، شىمالىي پاراللېل $40^{\circ}20'48.85''$ قا جايلاشقان.

يۇقىرىقى قەبرىستانلىقلار ۋە خارابىلىكلەردىن باشقا يەنە قۇم دەريا قەبرىستانلىقىنىڭ 20 كىلومېتىر غەربىي جەنۇبىدىن، 1.6 كىلومېتىر شەرقىي جەنۇبىدىن، 3.5 كىلومېتىر غەربىي شىمالدىن، 2.6 كىلومېتىر شەرقىي شىمالدىن ۋە 4.5 كىلومېتىر غەربىي جەنۇبىدىن بەزى بۇيۇملار بايقالغان. ئارخېئولوگىيەلىك بايانلاردىن قارىغاندا، يۇقىرىدا كۆرگەن يەتتە جايدىكى قەبرىستانلىق مىلادىيەدىن بۇرۇنقى 3 - ئەسىردىن مىلادىيە 5 - ئەسىرگىچە بولغان دەۋرگە تەئەللۇق. يۇقىرىدا كۆرگەن خارابىلىك ۋە باشقا بۇيۇملار تېپىلغان جايلاردىكى بۇيۇملارنىڭ بىر قىسمى بۇرۇن ۋە كېيىن دەپ ئىككى دەۋرگە بۆلۈنىدۇ، بۇرۇنقى دەۋرگە مەنسۇپلىرى يېزىق تارىخىدىن بۇرۇنقى دەۋرگە، كېيىنكىلىرى بولسا مىلادىيەنىڭ باشلىرىدىن مىلادىيە 5 - ئەسىرگىچە بولغان دەۋرگە مەنسۇپ.

9. كۆنچى دەرياسىنىڭ ئاياغ ئېقىنىدىكى تارىخىي ئىزلار (2)

كۆنچى دەرياسى بويى قەبرىستانلىقى 1979 - ، 1980 - يىلى كىروران ئارخېئولوگىيەسىگە ئىشتىراك قىلغان، بەزى قەبرىستانلىقلارنى باش بولۇپ قازغان مەرھۇم ئارخېئولوگ تۇرسۇن ئەيسا 1979 - يىلى بىر قەبرە، 1980 - يىلى سەككىز قەبرە قازغان. ئۇنىڭ بۇ توغرىدىكى بايانلىرى كىروران توغرىسىدىكى چۈشەنچىلىرىمىزنى چوڭقۇرلاشتۇرۇشتا مۇھىم ئەھمىيەتكە ئىگە. ئۇ بۇ ئىككى قەبرىستانلىقنى A قەبرىستانلىق ۋە B قەبرىستانلىق دەپ ئاتىغان ھەمدە 79LQM1 ۋە M7 — LBMLAM1 دېگەن شەرتلىك بەلگىدە پەرقلەندۈرگەن. بۇ ئىككى قەبرىستان ئېگىزلىككە جايلاشقان، A ئېگىزلىك كىروران قەلئەسىدىن بەش كىلومېتىر يىراقلىقتا، ئۇزۇنلۇقى 43 مېتىر، كەڭلىكى 24 مېتىر، ئادەتتىكى يەر يۈزىدىن 5 ~ 6 مېتىر ئېگىز تۇرىدۇ. B ئېگىزلىك كىروران قەلئەسىدىن يەتتە كىلومېتىر يىراقتا بولۇپ ئۇزۇنلۇقى 4.43 مېتىر، كەڭلىكى 7.15 مېتىر، ئادەتتىكى يەر يۈزىدىن 5.8 مېتىر ئېگىز. A ئېگىزلىكتە بىر قەبرە، B ئېگىزلىكتە يەتتە قەبرە بار.

A قەبرىستانلىقتىكى قەبرىنىڭ جەنۇبىي تەرىپىدە 50 سانتىمېتىر كېلىدىغان قەبرىگە كىرىش يولى بولۇپ، قەبرە جەنۇبتىن شىمالغا 240 سانتىمېتىر، شەرق - غەرب

ئارىلىقى 180 سانتىمېتىر، چوڭقۇرلۇقى 74 سانتىمېتىر، قەبرە سېرىق توپا ۋە قۇم بىلەن كۆمۈلگەن، پاخال تاشلانغان ۋە تۆپىسى تاش بىلەن باستۇرۇپ قويۇلغان.

B قەبرىستانلىقتىكى 80LBM1 قەبرىسىنى مىسال قىلساق، شەرقتىن غەربكە ئۇزۇن، جەنۇبتىن شىمالغا تارراق، كۆلىمى 143×239 سانتىمېتىر، چوڭقۇرلۇقى 174 ~ 188 سانتىمېتىرغىچە، قەبرە يولى غەربكە قارىغان بولۇپ ئۇزۇنلۇقى 70 سانتىمېتىر.

قەبرىدىكى جەسەتلەرنىڭ تېگىدە ياغاچ جاھاز بولۇپ جەسەت پاخال ئۈستىگە ياتقۇزۇلغان، پاخالنىڭ قېلىنلىقى ئالتە سانتىمېتىر، قەبرە ئېغىزىدا دىيامېتىرى 10 ~ 14 سانتىمېتىر كېلىدىغان ياغاچتىن 27سى بار، بۇ ياغاچلار توغراق، جىگدە، قارىياغاچ ياغاچلىرىدۇر، پاخال بىلەن ئىچىگە توپا كىرىپ كېتىشىنىڭ ئالدىنى ئالغان.

بۇ قەبرىستانلىقتىن ياغاچ ئەسۋاب، پاختا رەخت، كىگىز، گىلەم، ئوقيا، كىمخاب، شايى، مەشۇت، مىس كۆرگۈ، سىرلانغان تاۋاق، ۋۇجۇ يارمىقى قاتارلىقلار تېپىلغان، كۈندىلىك تۇرمۇش بۇيۇملىرى ئىچىدە ياغاچ ئەسۋابلار ئاساسىي ئورۇندا تۇرغان جۈملىدىن ياغاچ تاۋاق، چۆچەك، جام، قوشۇق، كۈكە قاتارلىقلار بار. A قەبرىستانلىقتىن ساپال بۇيۇملار چىقىمىغان بولسىمۇ، B قەبرىستانلىقتىن ساپال بۇيۇملار چىققان. دەپنىلىك كىيىملەرگە كۆپىنچە شايى، كىمخاب قاتارلىق رەختلەر ئىشلىتىلگەن. مەرھۇم تۇرسۇن ئەيسا مۇنداق دەيدۇ: «پەتنۇس ياغاچ ئەسۋابلار ئىچىدە ئاساسىي ئورۇندا تۇرىدۇ، بۇنداق يادىكارلىقلار خېلى كۆپ تېپىلدى. بۇلار ئاساسەن بىر پارچە توغراق ياغىچىدىن يونۇپ ياسالغان. ئۇنى مېتال ئەسۋاب بىلەن يونۇغان ياكى قىرغان. پەتنۇسنىڭ شەكلى ئوچ خىل — بەزىلىرى سوقچاق، بەزىلىرى يۇمىلاق، بەزىلىرى تۆت چاسا. بۇنداق شەكىللەردە بولۇشى، ئەسلىي ئىشلەتكەن ياغاچنىڭ چوڭ - كىچىكلىكى بىلەن مۇناسىۋەتلىك بولۇشى مۇمكىن. پەتنۇسلارنىڭ بەزىلىرىنىڭ تۆت پۇتى بار، بەزىلىرىنىڭ پۇتى يوق، بەزىلىرىنىڭ پۇتى تۆشۈك تېشىپ ئورنىتىلغان، بەزىلىرىنىڭ پۇتى ئويۇپ چىقىرىلغان. بىر پەتنۇسنىڭ ئىككى تەرىپىگە تۆمۈر ھالقىدىن تۇتقۇچ بېكىتىلگەن. بەزى پەتنۇسلارنىڭ گىرۋىكى چىقىرىلغان، بەزىلىرىنىڭ يوق. دىيامېتىرى ياكى ئۇزۇنلۇقى 30 ~ 50 سانتىمېتىر كېلىدۇ. بۇلار يېمەكلىك قويۇپ كۆمۈلگەن قاچىلاردۇر. كىروران قەلئەسىنىڭ يېنىدىكى B ئېگىزلىكتىن تېپىلغان ياغاچ پەتنۇسلاردا قوينىڭ باش سۆڭىكى ۋە باشقا سۆڭەكلەر بار ئىدى. A قەبرىستاندىكى قەبرىلەردىنمۇ قوي سۆڭەكلىرى چىقتى. بۇ خىل پەتنۇسلارنىڭ مەخسۇس گۆشلۈك تائاملارنى ئالدىنغا قاچىلار ئىكەنلىكىنى بىلدۈرىدۇ.

ياغاچ خۇمرا: بىر قۇلاقلىق، ئاغزى كىچىك، قورسىقى يوغان، تېگى تۈز، سىلىق قىرىلغان، شەكلى كۆركەم. ئۆرە ياغاچ چۆچەك: ئاغزى يوغان، قورساقلىق، تېگىدە دۈگىلەك تۈۋلۈكى بار، ئۈستى تەرىپى نېپىزرەك، تۆۋەنگە چۈشكەنچە قېلىن. ياغاچ ئاياق: ئاغزى يوغان، ئىچى تېپىز، كەمتۈك. كۈندىلىك تۇرمۇشتا ئىشلىتىلگەن قاچا ئىكەنلىكىنى كۆرگىلى بولىدۇ»^①.

يۇقىرىقىلاردىن باشقا يەنە تارغاق، يىپ ئېگىرىدىغان چاق قاتارلىقلارمۇ بار. قەبرىستانلىقتىن يەنە يۇڭ ۋە پاختا توقۇلمىلارمۇ تېپىلغان. يۇڭ رەختلەر ئاساسەن تۈز ۋە قىيپاش يوللۇق ئىككى خىل توقۇلغان، قىيپاش يوللۇق يۇڭ رەختلەردە گېئومېتىرىك گۈل نۇسخىلىرى بار. كىگىز لەر ئاق يۇڭنىڭ ئۆز رەڭگىدە سىلىق ئېتىلگەن. بۇلاردىن باشقا يەنە يوتقان - كۆرپە ياكى چاپان ئۈچۈن تىتىپ تەكشىلەنگەن پاختىلار بار. پاختا رەختلەر سىيدام توقۇلغان، بويالمىغان. «بۇرۇن نىيە ناھىيەسى تەۋەسىدە شەرقىي خەن دەۋرىگە ئائىت قەبرىلەردىن پاختا تېپىلغان، لېكىن يوتقان ئۈچۈن تىتىپ تەييارلانغان پاختا ئۇچرىمىغان. لوپ كۆلى رايونىدىن تىتىپ تەييارلانغان پاختا چىقتى. بۇنىڭغا ئاساسەن تەھلىل قىلغاندا، شىنجاڭدا شەرقىي خەن دەۋرىدىلا (25 - ~ 220 - يىللار) كېۋەز تېرىلغانلىقىنى، جۈملىدىن شىنجاڭدا كېۋەز تېرىش، پاختا رەخت توقۇش تارىخى ئوتتۇرا جۇڭگودىن ئىلگىرى بولغانلىقى ۋە ئىچكى ئۆلكىلەرگە تەسىر كۆرسەتكەنلىكى مەلۇم. بۇلار ئېتىبار بىلەن قاراشقا ۋە يەنىمۇ ئىلگىرىلەپ تەتقىق قىلىشقا ئەرزىيدىغان ماتېرىياللاردۇر.»^①

قېزىۋېلىنغان يادىكارلىقلارنىڭ ئىچىدە شايى، كىمخابلار كۆپ، ئۇلار مۇشۇ قەبرىستانلىقتىكى مېيىتلارنىڭ ئۈستىدە چىرمەي ساقلىنىپ قالغان يىپەك رەختلەردۇر.

بۇ قەبرىستانلىقلاردىن تېپىلغان ئەۋرىشكىلەرنى كاربون 14 تەجرىبىسى ئارقىلىق تەكشۈرگەندە، بۇندىن 80 ± 1920 يىل بۇرۇن بولۇپ چىققان، ئۆسۈملۈك ئەۋرىشكىسى ئارقىلىق بېكىتىلگەن يىلى 85 ± 1880 يىل بۇرۇن. مانا مۇشۇ يىل دەۋرىگە ئاساسەن، بۇ قەبرىلەر كىروران ئېلى دەۋرىنىڭ يالدامسى ئىكەنلىكىنى چۈشىنىش تامامەن مۇمكىن. بېرگماننىڭ «شىنجاڭ ئارخېئولوگىيەسى» ناملىق كىتابىدا شۇ ۋاقىتتىكى تەكشۈرۈشلەردىن مەلۇمات بېرىلگەن، بۇ كىتابتا تەكشۈرۈش ناھايىتى تەپسىلىي خاتىرىلەنگەن، قىسقىچىلا بايان قىلىپ تۈگەتكىلى بولمايدۇ، ئەمما چۈشەنچىمىزنى چوڭقۇرلاشتۇرۇش ئۈچۈن ئازراق بولسىمۇ بۇ ھەقتە بايانلاردىن خەۋەر تاپماي مۇمكىن ئەمەس. بۇ ساھەگە قىزىقتۇچىلارنىڭ شۇ كىتابقا مۇراجىئەت قىلىپ ياپچانلىق كۆل ئەتراپىدىكى قەبرىلەر، 4 - نومۇرلۇق، 6 - نومۇرلۇق، 7 - نومۇرلۇق، 10 - نومۇرلۇق قەبرىستانلىقلار، قۇم دەريا ئېقىنى بويىدىكى نۇرلار ھەققىدە چۈشەنچە ھاسىل قىلسا، ئۇ ھالدا كىروراننىڭ تارىخى ۋە مەدەنىيىتىنى چۈشىنىشتە ئىنتايىن مۇھىم ئەھمىيەتكە ئىگە بولغۇسى.

لوپ كۆلى رايونىدىكى باشقا ئارخېئولوگىيەلىك بايقاشلار
بېرگمان سېۋىن ھېدىن، چېن زۇڭچى، خۇاڭ ۋېنىي، ھورنېر قاتارلىقلارنىڭ مۇشۇ

① مۇ شۈنيىڭ، جاڭ پىڭ قاتارلىقلار تۈزگەن: «كىروران كۈلتۈرى تەتقىقاتى ماقالىلىرىدىن توپلام»، شىنجاڭ خەلق نەشرىياتى، 1996 - يىلى خەنزۇچە نەشرى، 150 - بەت ۋە ئاپتونوم رايونلۇق ئىجتىمائىي پەنلەر ئاكادېمىيەسى تۇنجى قېتىملىق ئىلمىي دوكلات يىغىنىنىڭ «ئىلمىي ماقالىلەر توپلىمى»، 1982 - يىلى ئۇيغۇرچە نەشرى، 736 - بەت.
② تۇرسۇن ئەيسا: «لوپنور رايونىدىكى شەرقىي خەن دەۋرىگە مەنسۇپ قەبرىلەرنى قېزىش ۋە تەتقىقات»، ئاپتونوم رايونلۇق ئىجتىمائىي پەنلەر ئاكادېمىيەسى تۇنجى قېتىملىق ئىلمىي مۇھاكىمە يىغىنىنىڭ «ئىلمىي ماقالە-لەر توپلىمى»، 1982 - يىلى ئۇيغۇرچە نەشرى، 738 - بەت.

رايوندىكى ئارخېئولوگىيەلىك تەكشۈرۈشلەردە ئېرىشكەن نەتىجىلىرىنىمۇ تونۇشتۇرغان، بۇلار مۇشۇ رايون ھەققىدىكى چۈشەنچىمىزنى چوڭقۇرلاشتۇرىدۇ. سېۋىن ھېدىن 1900 - ۋە 1901 - يىلى ئېكسپېدىتسىيە قىلغاندىن باشقا، يۇقىرىقى ئالىملارنىڭ 1927 - يىلىدىن 1935 - يىلىغىچە سەككىز يىل داۋاملاشقان جۇڭگو - شىۋېتسىيە غەربىي شىمالنى ئىلمىي تەكشۈرۈش بىرلەشمە ئەترىتى تەرىپىدە مول نەتىجىلەرگە ئېرىشكەن.

ھورنېر بىلەن چېن زۇڭچى 1931 - يىلى خۇاڭ ۋېنى بايقىغان توپىلىق (تۇپىن) خارابىسىنى تەكشۈرگەن ۋە بۇ جايدىن بىر ئېغىز چوڭ ئۆيىنى بايقىغان، بۇ ئۆيىنىڭ تاملىرىدا بىر مۇنچە ياغاچ تىكلەنگەن. ئۇندىن باشقا يەنە كىچىكرەك ئۆيدىن بىرنى بايقىغان، قۇرۇلمىسى چوڭ ئۆيىنىڭكىدىن مۇستەھكەم. ئارخېئولوگلار بۇ جايدا بۇرۇن تېخىمۇ كۆپ ئۆيلەر بولغان بولۇشى مۇمكىن، دېگەن پەرەزنى ئوتتۇرىغا قويغان. چېن زۇڭچى بىلەن ھورنېر بۇ يەردىن بىر دانە تۆمۈر پىچاقنىڭ ئۈستۈنكى قىسمىنى ۋە ئىلگۈچى بار تۇچ تۇرۇبىدىن بىرنى تاپقان. ئۇلار بايقىغان يادىكارلىقلار ئىچىدە مىلادىيەنىڭ بېشىغا مەنسۇپ خەن سۇلالىسىنىڭ يارماقلىرى، قەيەرنىڭ پۇلى ئىكەنلىكى نامەلۇم پۇلدىن بىرى، ئىككى دانە ئۈچ قىرلىق تۇچ ئوق ئۇچى، ئىككى دانە مىس كۆرگۈنىڭ گىرۋىكى قاتارلىق مېتال بۇيۇملارنى تاپقان. سىپتا ئىشلەنگەن تۇچ ئۈزۈككە قۇيۇلغان ئېلىپس شەكلىدىكى بىر دانە قىزىل ياقۇت، بىر دانە تۇچ ئويماق ۋە (كىروران قەلئەسىدىن بايقالغان) 17 دانە ئەينەك مارجان، يەتتە دانە تاش مارجان، ئىككى دانە قۇلۇلە مارجان قاتارلىقلارمۇ تېپىلغان. ئەينەك قاچا پارچىلىرى، تۇچ ھالقىدىن بىرقانچە تال، قوش ئىلغىلىق تۈگمە، كىچىك قوڭغۇراق، چاتما بەلباغنىڭ يۈرەك شەكىللىك بۇيۇمى، ئۈچ دانە تاسما ئىلمىكى؛ قوغۇشۇندىن ياسالغان تارازىنىڭ ئىلمىكى (ئېھتىمال)، قوغۇشۇندىن ياسالغان يۇمىلاق تەخسە، تۆمۈر قاچىلارنىڭ سۇنۇقى، تارغاق قاتارلىق ياغاچ بۇيۇملار بار. كىروران قەلئەسى خارابىسىدىن ساپال قاچىلار ناھايىتى ئاز تېپىلغان، يەتتە دانە ساپال ئۇرچۇق، يەتتە دانە كۆكۈچ كۈل رەڭ ھاك تاشتا ياسالغان چاق شەكىللىك بۇيۇم، تۆت دانە بىلەي تاش، مەرمەر تاشتىن ياسالغان زاكون تايىقىنىڭ بېشى، ئوتتۇرىسىدا تۆشۈك بار يۇمىلاق تاش قاتارلىقلار بار. «ئەڭ ئاخىرقى بىر قېتىم كىروران قەدىمىي شەھىرىگە ساياھەتكە كەلگەن چاغدا، چېن زۇڭچى بىر نەچچە پارچە ئۇششاق ھاك تاش ۋە مەرمەر تاش شېغىللىرىنى تېرىۋالغان، ئۇلار چوقۇم كىشىلەر تەرىپىدىن ئاشۇ يەرگە ئېلىپ كېلىنگەن، چۈنكى كىروراننىڭ ئەتراپىدىكى سېغىز توپىلىق چۆللۈكتە تاش يوق. ئۇلارنىڭ ئارىسىدىكى بىر قىسمى كىشىلەر تەرىپىدىن سىلىقلانغان، بەلكىم بۇ شېغىل تاشلار ئوۋ ئوۋلاشتا ئىشلىتىلگەن بولۇشى مۇمكىن»^①

ھورنېر بىلەن چېن زۇڭچى كىروران قەدىمكى شەھىرىدىن يىغىۋالغان بۇيۇملار (1931 - يىلى يىغىۋېلىنغان، بىر قىسىملا تونۇشتۇرۇلدى).
چىراغ بولۇشى ئېھتىمالغا يېقىن قىزىل رەڭلىك ساپال قاچا، ئۈچ دانە كۈل رەڭ

① فولك بېرگمان (ياسىن ئەيسا تەرجىمىسى): «شىنجاڭ ئارخېئولوگىيەسى»، شىنجاڭ خەلق نەشرىياتى، 2000 - يىلى ئۇيغۇرچە نەشرى، 333 - بەت.

ساپال ئۇرچۇق (دىيامېتىرى 26 ~ 40 مىللىمېتىر)؛ دىيامېتىرى 26 مىللىمېتىر، قېلىنلىقى 51 مىللىمېتىر كېلىدىغان يېرىم كۆكۈچ كۈل رەڭ ھاك تاشتىن ياسالغان چوڭ ئۇرچۇق، كۆكۈچ كۈل رەڭ ھاك تاشتا ياسالغان چۆكتۈرگۈچ، كۆك رەڭلىك ئەينەك كۆز مونچاق، ئۈچ دانە پارقرىق قاشتېشىدىن ياسالغان سۇنۇق مارجان، بىر دانە كىچىك بىريۇزا، يوپۇرماقسىمان ئۈچ تاختا، يېرىم شار شەكىللىك كىچىك ئۈچ بېزەك، تىلسىمان ئۈچ چىۋىق، ئۈچ مىخنىڭ پارچىسى، قويمىچىلىقتىن قالغان 12 پارچە ئۈچ تاشلاندىقى، كىچىك تۆمۈر ئوق ئۇچى، گۇڭگۈرت پارچىسى قاتارلىقلار بار. 1934 - يىلى چىن زۇڭخى يىغقان بۇيۇملار ئىچىدە جۇڭگو يارماقلىرى، داتلاشقان باشقا تۈردىكى يارماق (دىيامېتىرى 61 مىللىمېتىر)، ئۈچ بۇرجەكلىك ئۈچ ئوق ئۇچى، چوڭ ئۈچ كۆرگۈنىڭ بۇرجىكى، ئۈچ كۆرگۈنىڭ گىرۋىكىنىڭ سۇنۇقى، ئۈچ ئۈزۈكنىڭ سۇنۇقى، ئۈچ ئويماننىڭ سۇنۇقى، چاسا ئۈچ ھالقا، ئۈچ دانە ئۈچ تومپۇر، ئۈچ تۈگمە، ئۈچ دانە كىچىك ئۈچ پەرىچىن مىخ، كىچىك ئۈچ ئاسما بېزەك، شار شەكىللىك كىچىك ئۈچ قوغغۇراق، يېرىم يۈرەك شەكىللىك ئۈچ بېزەك، باغ ئىلگىكىنىڭ ئۈچ سۇنۇقى، ئۈچ بەلباغنىڭ ساق ئىلگىكى، كۆپ قىرلىق خىرۇستال مارجان سۇنۇقى، سارغۇچ قوڭۇر رەڭلىك ئەينەك مارجان، سۈزۈك ئاچ يېشىل قاشتېشى، قوڭۇر رەڭلىك كىچىك زۇمرەت، بىر قىسىم ئۇششاق داشقال... قاتارلىقلار بار.

بېرگماننىڭ ئارخېئولوگىيەلىك تەكشۈرۈش مۇھاكىمىسىدىن پارچە

«ئۆي خارابىلىرى، قەبرىستانلىقلار ۋە باشقا پارچە - پۇرات بايقالغان بۇيۇملار قەدىمكى ئاھالىلەرنىڭ تۇرار جايلىرى، قۇرۇق تاغ تىزمىسىنىڭ قىيالىق جايلىرى بىلەن قاراقوشۇننىڭ سازلىق يەرلىرى ئارىلىقىدىكى، چوڭ تۈز پوستىنىڭ غەربىدە بولۇش بىلەنلا چەكلەنگەنلىكىنى روشەن نامايان قىلىدۇ. دېمەك بىزگە ئۇچرىغان جاي دېلتا تۇرار جاي رايونىدىن ئىبارەت. مۇبادا ئىمارەتلەر بىلەن قەبرىلەرنىڭ ئىزىنىلا ئويلىشىدىغان بولساق، ئۇ ھالدا بۇ بايقىشىمىزنى ئۈچ گۇرۇپپىغا بۆلۈشمىزگە توغرا كېلىدۇ. بىرىنچى گۇرۇپپا، كۆز ئالدىمىزدىكى مۇرەككەپ قۇم دەرياسى دېلتىسىنى مەركەز قىلغان، شەك - شۆبھىسىزكى بۇ ئەڭ مۇھىم بىر گۇرۇپپا بولۇپ، نۇرغۇنلىغان خارابىلەر ۋە ئاساسلىق قەبرىلەرنى ئۆز ئىچىگە ئالىدۇ. ئىككىنچى گۇرۇپپا سىتەيىننىڭ LR، LK، LL، LM خارابىلىرىنى ئۆز ئىچىگە ئالىدۇ. ئۇلار تېخىمۇ جەنۇبقا تۇتىشىدىغان جايدا بولۇپ، قاراقوشۇن كۆلىنىڭ شىمالىي ياقىسىغا جايلاشقان. بۇ تۇرار جايلار بەلكىم ئوخشاش بىر دەريا شاخچىسىدىن سۇغا ئېرىشكەن بولۇشى مۇمكىن، روشەنكى بۇ دەريا شاخچىسى كىروران زامانىسىدىكى دېلتا شاخچىلىرىنىڭ ئەڭ جەنۇبىدىكى بىرى بولسا كېرەك، تاكى بۈگۈنگىچە 2 - گۇرۇپپىدىن قەبرە بايقالمىدى. 3 - گۇرۇپپا لوپ كۆلى چۆللۈكىنىڭ غەربىي قىسمىدىكى قۇم دەريا بويلىرىدىكى قەبرىلەردىن ھاسىل بولغان. كەلگۈسىدىكى ئىزدەشلەر قەدىمىي ئىزلارنىڭ سانىنى چوقۇم ئاشۇرغۇسى، يېڭى ئىزلار ھەتتا يۇقىرىدا ئېيتىلغان ئۈچ گۇرۇپپىنىڭ ئارىلىقىدىكى رايونلاردىنمۇ تېپىلىشى مۇمكىن، يېڭى - يېڭى مەركەزلەر بەلكىم كۆز ئالدىمىزدا نامايان بولار. ئەمما شۇنىڭغا ئىشىنىمەنكى ئومۇمەن ئېيتقاندا، يۇقىرىدا تىلغا ئېلىنغان پەرقلەر ئۆزگەرمەيدۇ.

1 - گۇرۇپپا ئىزلار پۈتۈن كىروران ئاھالىلىرىنىڭ تۇرار جايلىرىنىڭ مەركىزىنى شەكىللەندۈرگەن، مۇشۇ پاكىتنىڭ ئۆزىلا، ئەينى زامانلاردىكى دېلتا چوقۇم مۇشۇ رايوننىڭ سۇ مەركىزى بولغانلىقىنى ئىسپاتلايدۇ. ۋاھالەنكى كىشىنى ھەيران قالدۇرىدىغىنى شۇكى، كىروران قەدىمكى شەھىرى (ھېچ بولمىغاندا ئىشغال قىلىنىشىنىڭ ئاخىرقى مەزگىلىدە، شۇ رايوننىڭ مەركىزى بولغان) مۇشۇ گۇرۇپپىدىكى ئىزلارنىڭ ئەڭ جەنۇبىدا بولغان. كىروران قەدىمكى شەھىرى بىلەن جەنۇب تەرەپتىكى گۇرۇپپا خارابىلەر ئوتتۇرىسىدا، قۇرۇلمىلارنىڭ مۇتلەق كەمچىل بولۇشىدەك ھادىسە ئالاھىدە كۆڭۈل بۆلۈشكە ئەرزىيدۇ. كىروران قەدىمكى شەھىرى بىلەن LK قەلئەسىنىڭ ئوتتۇرىسىدىكى 45 كىلومېتىر ئۇزۇنلۇقتىكى دائىرە ئىچىدە مەلۇم بىر خىل تۇرلار مەۋجۇت بولۇشى كېرەك ئىدى، چۈنكى مۇرانغا بارىدىغان مۇھىم چوڭ يول چوقۇم شۇ يەردىن ئۆتكەن. بوش قېلىۋاتقان بۇ رايونغا تارىختا ئىنسانلار كېلىپ باقمىغان بولۇشى مۇمكىن ئەمەس، چۈنكى بۇ يەردە دائىم پارچە - پۇرات تاش قوراللار ۋە مېتال بۇيۇملار ئۇچراپ تۇرىدۇ، سۇ يېتىشمەسلىك بەلكىم بۇ رايوندا دائىملىق ئاھالىلەرنىڭ بولماسلىقىنى كەلتۈرۈپ چىقارغان ياكى ھېچقانداق تۈرلەرنىڭ مەۋجۇت بولۇپ تۇرۇشىغا ئىمكان بەرمىگەن بولۇشى مۇمكىن... مەلۇم بولغان خارابىلەرنى باشلىنىش نۇقتىسى قىلساق، كىروران دەۋرىدىكى تارىم دەرياسى دېلتىسىنىڭ قۇرۇلما خۇسۇسىيىتىنى مەلۇم دەرىجىدە ئەسلىگە كەلتۈرۈشىمىز مۇمكىن. سىتەين ۋە ھورنېرنىڭ ئېلىپ بارغان تەكشۈرۈشىگە ھەشقاللا، ئۇلار قەدىمكى دەريا قىنىدىكى بىر قىسىم ئەھۋاللارنى تىزىملاپ دەپتەرگە چۈشۈرگەن. كۆپ ھاللاردا، قەدىمىي دەريا قىنىنىڭ ئورنى ھەققىدە ھۆكۈم چىقىرىش ئىنتايىن قىيىن بولىدۇ، چۈنكى بۇ يەرنىڭ يەر يۈزى ئۇزۇن يىللاردىن بۇيان كۈچلۈك شامالنىڭ يىمىرىشىگە ئۇچراپ كەلگەن. ئىنتايىن ئاز مىقداردىكى ھەقىقىي كىروران دەۋرىنىڭ يەر يۈزىلا ساقلىنىپ قالغان، قالغان كەڭ كۆلەملىك يەرلەر قاتتىق شەرقىي شىمال شاماللىنىڭ يىمىرىشىگە ئۇچرىغان»^①

10. قاقشاللىقتىكى تارىخىي ئىز

يىڭپەن (قاقشاللىق)^②دىكى قەدىمكى شەھەر ۋە تارىخىي ئىزلار يىڭپەن ھازىر لوپنور ناھىيەسى تەۋەسىدە، لوپنور ناھىيەسىنىڭ 150 كىلومېتىر شەرقىي جەنۇبىغا جايلاشقان، كىروران شەھىرى قەلئەسى بىلەن بولغان ئارىلىقى تەخمىنەن 200 كىلومېتىر. قۇرۇقتاغنىڭ شىمالىدا، شىڭدى تاغ ئېغىزىغا يەتتە كىلومېتىر، كۆنچى دەرياسىنىڭ ئېقىنىغا بەش كىلومېتىر كېلىدۇ. شەرقىي مېرىدىيان

① فولك بېرگمان (ياسىن ئەيسا تەرجىمىسى): «شىنجاڭ ئارخېئولوگىيەسى»، شىنجاڭ خەلق نەشرىياتى، 2000 - يىلى ئۇيغۇرچە نەشرى، 352 - بەت.

② بۇ كونا شەھەر خارابىسى ئېكسپېدىتسىيەچىلەرنىڭ كىتابلىرىدا empen دېگەندەك يېزىلغان، خەنزۇچە ما-نېرىياللاردا 营盘 دەپ يېزىلغان. لوپنور شۇناس مۇيدىن سايت «قاقشاللىق» دەپ ئالغان ئىكەن، ھازىرچە مۇشۇ نامنى قوبۇل قىلىپ ئىشلىتىپ تۇردۇق. بەزى تەتقىقاتچىلار بۇ جاينى تارىخىي يازمىلاردىكى 注滨 شەھىرى دەپمۇ قارايدۇ، بۇ داۋاملىق ئىزدەنىشكە، پاكىتلارنى ئىزدەشكە تېگىشلىك مۇھىم مەسلىدۇر.

”40°47'87" قا، شىمالىي پاراللېل ”34'56°40 قا جايلاشقان، دېڭىز يۈزىدىن ئېگىزلىكى 848 مېتىر. بۇ خارابە 1893 - يىلى رۇسىيەلىك ئېكسپېدىتسىيەچى كوزلوف تەرىپىدىن بايقالغان، 1900 - يىلى سېۋىن ھېدىن بۇ خارابىغا كەلگەن. بۇ خارابىنى سىتەيمىن 1914 - يىلى، بېرگمان 1928 - يىلى تەكشۈرگەن. بۇ خارابىنىڭ ئوغرىلىقچە قېزىلىپ مەدەنىيەت يادىكارلىقلىرىنىڭ ئوغرىلانغانلىقى ئاشكارىلانغاندىن كېيىن، 1989 - يىلى 10 - ئايدا شىنجاڭ مەدەنىيەت يادىكارلىق ئورۇنلىرىنى تەكشۈرۈش ئىشخانىسى باينغولىن يادىكارلىق ئورۇنلىرىنى تەكشۈرۈش گۇرۇپپىسى ئوغرىلانغان توققۇز قەبرىنى رەتلەپ تەكشۈردى ۋە 68 دانە يادىكارلىقنى تاپتى. دۆلەتلىك مەدەنىيەت يادىكارلىقلىرى ئىدارىسىنىڭ تەستىقلىشى بىلەن، شىنجاڭ مەدەنىيەت يادىكارلىقلىرى ئارخېئولوگىيە ئىنستىتۇتى 1995 - يىلى 11 - ئاينىڭ 8 - كۈنىدىن 12 - ئاينىڭ 12 - كۈنىگىچە ئوغرىلانغان 120 دىن ئارتۇق قەبرىنى رەتلىدى ھەمدە 32 قەبرىنى قازدى، بۇ قېتىم يىغىۋېلىنغان يادىكارلىقلارنىڭ سانى 400 دىن ئاشتى. بۇ خارابە شەھەر خارابىسى، قەبرىستانلىق، تۇر، بۇددا مۇنارى قاتارلىقلاردىن تەركىب تاپقان. بۇ خارابىلەر ئەينى تارىخىي دەۋردە نېمە دەپ ئاتالغانلىقى تېخىچە ئېنىقلانغىنى يوق، بەزىلەر بۇنى ماتېرىياللاردا كۆرۈلگەن جۇپىن شەھىرى دەپ قارىغانىدى، بۇنى ئىنكار قىلغۇچىلارمۇ بولدى. بۇ خارابە ئېكسپېدىتسىيەچىلەرنىڭ كىتابلىرىدا ئىمپېن، يەنپىڭ، ئەنپىڭ، يىنبەن دېگەندەك ناملاردا خاتىرىلەنگەن. بۇ ئەتراپتا ياشغۇچى لوپنۇق ئۇيغۇرلار بۇ جايىنى «چۈشكۈن» ياكى «قاقشاللىق» دەپمۇ ئاتىغان، سەۋەبى تارىختا بۇ يەر كىروراندىن كورلىغا، تۇرپاندىن چاقىلىققا بارىدىغان يوللاردىكى مۇھىم بىر ئۆتكەل بولغانلىقىدىن بولسا كېرەك، خەنزۇچە ماتېرىياللاردا كۆرۈلىدىغان 营盘 مانا مۇشۇ خارابىلىكنى كۆرسىتىدۇ.

ئارخېئولوگىيەلىك تەكشۈرۈشتىن مەلۇم بولۇشىچە، بۇ شەھەر خارابىسىنىڭ سېپىلى يۇمىلاق شەكىلدە، دىيامېتىرى 180 مېتىر. شەھەر قەلئەسى سېپىلىنىڭ قالدۇق ئېگىزلىكى 3 ~ 7 مېتىر، سېپىلىنىڭ تېمىغا توغراق ياغاچلىرى بېسىلغان، بەزى يەرلىرى كېسەك بىلەن مۇقىملاشتۇرۇلغان. شەھەر قەلئەسىنىڭ 40 نەچچە مېتىر غەربىدە قالدۇق ئېگىزلىكى 10 نەچچە مېتىر كېلىدىغان تۈردىن بىرى بار. شەھەر قەلئەسىنىڭ ئىچى - تېشىدىن ساپال بۇيۇملار ۋە تۆمۈر تاۋلاش جەرياندا قالغان قالدۇقلار تېپىلغان، شەھەر سېپىلىنىڭ جەنۇبىدا ئېتىزلىقلارنىڭ ئىزلىرى بار. شەھەر قەلئەسىنىڭ 800 مېتىردەك شەرقىي شىمالدا كۆلىمى 6000 كىۋادرات مېتىر كېلىدىغان بۇددا ئىبادەتخانىسى ۋە كېسەكتىن قوپۇرۇلغان تۆت چاسا بۇددا مۇنارى بار. شەھەر قەلئەسىنىڭ 900 نەچچە مېتىر شىمالدىكى بىر ئېگىزلىكتىن قەبرىستانلىق بايقالغان، بۇ ئېگىزلىك قۇرۇقتاغ ئېتىكىدە، تەخمىنەن تۆت كىلومېتىر جەنۇبىدا كۆنچى دەرياسىنىڭ قۇرۇق ئېقىنى بار. بۇ قەبرىستانلىقنىڭ ئورنى شەرقىي مېرىدىيان

"40°47'87"قا، شىمالىي پارالېل "34'56'40"قا جايلاشقان. بۇ قەبرىستانلىقتا كۆپ قەبرىگە بىردىن ئادەم دەپنە قىلىنغان، ئاز ساندىكىلىرىگە ئىككىدىن (بۇلارنىڭ ئىچىدە ئانا - بالا، ئەر - خوتۇن دەپنە قىلىنغان ئەھۋاللار كۆرۈلىدۇ) ئادەم دەپنە قىلىنغان. جەسەتلەر ئاساسەن تۈز دەپنە قىلىنغان، بېشى شەرققە ياكى شەرقىي شىمالغا قارىتىلغان، قەبرىلەرنىڭ ئۈستىدە ئازلىرىغا 2 ~ 3 تالدىن، كۆپلىرىگە 7 ~ 8 تالدىن توغراق ياغىچىدىن خادا تىكلەنگەن. جەسەتلەر ئاساسەن ياغاچنى ئوتتۇرىدىن يېرىپ ياسالغان مېيىت ساندۇقىغا دەپنە قىلىنغان، بەزىلىرى يېرىمى ئۈستىگە دۈم كۆمۈرۈپ يېپىلغان، بەزىلىرىنىڭ ئۈستى ياغاچ تاختا بىلەن يېپىلغان، بىر قىسمىنىڭ ئېغىزى تېرە بىلەن قاپلانغان. جەسەتلەر ئاساسەن كىگىز، يۇڭ ئەدىيال ياكى يىپەك توقۇلمىلارغا يۆگەپ دەپنە قىلىنغان. دەپنە قىلىش ئادەتلىرىدە يۈزى يېپىپ قويۇلغان بىر ياش ئەر، پۈتى يۇلغۇن چىۋىقى بىلەن باغلاپ قويۇلغان بىر ياش ئايالنىڭ مېيىتىمۇ بايقالغان. قۇرامىغا يەتكەن ئىككى ئايالنىڭ قول بارماقلىرى قىزىل بويالغان. قۇرامىغا يەتكەن يەنە بىر ئايالنىڭ پۈت بارماقلىرى قىزىل بويالغان. ھەمدەپنە بۇيۇملىرى ئىچىدە ياغاچتىن ياسالغان تەخسە، جام، ئاياق (قاچا)، تارغاق، يىپ ئېگىرىش چاقى، تۆمۈر پىچاق ۋە توقۇلما بۇيۇم، شىسرە چورۇق قاتارلىقلار بار. بۇ يەردىن بايقالغان بۇيۇملار ئىچىدە ئاساسلىقى مىس بېزەكلەر يەنى كۆرگۈ، قۇلاق ھالقىسى ۋە باشقىلارنى ئۆز ئىچىگە ئالىدۇ، بېيجىڭ پەن - تېخنىكا ئۇنىۋېرسىتېتى مېتالچىلىق تارىخى تەتقىقاتخانىسى مىس بېزەكلەردىن ئۈچ ئەۋرىشكىنى ئانالىز قىلىشچە، ھەممىسىلا سېرىق مىس ئىكەن، ئارىلاشما ماددا ئىچىدە سىنكىنىڭ مىقدارى 20% ئەتراپىدا بولۇپ ئارىلاشما كۆپ ئەمەس.

قاقشاللىق خارابىسى رايونىنىڭ تارىخىي دەۋرلەردىكى ئېكولوگىيەسى بىر قەدەر ياخشى، ئۇششاق تاش قوراللار دەۋرلىرىدىن تارتىپ بۇ دائىرىدە ئىنسانلار پائالىيەت ئېلىپ بارغان. تارىم دەرياسى ۋە كۆنچى دەرياسىنىڭ ئاياغ ئېقىنىدىكى ئارخېئولوگىيەلىك مەدەنىيەت چەمبىرىكىگە تەۋە خارابىلىك ئىكەنلىكى ئىسپاتلانغان.

قاشاللىق قەدىمكى شەھىرى ۋە ئۇنىڭ ئەتراپىدىن بايقالغان ئارخېئولوگىيەلىك كۈلتۈر ئىنتايىن مۇھىم بولۇپ كىروران كۈلتۈرىنىڭ بىر قىسمىدۇر، مۇشۇ دەۋر تارىخىنى چۈشىنىشتە ئىنتايىن مۇھىم ئەھمىيەتكە ئىگە. بۇ يەرنىڭ كۈلتۈرى كىروران بىلەن بىر دەۋرداش. بۇ رايوننىڭ ئارخېئولوگىيەسى ھەققىدە «شىنجاڭ مەدەنىيەت يادىكارلىقلىرى»، «مەدەنىيەت يادىكارلىقلىرى» ژۇرناللىرىدا مۇناسىۋەتلىك تەكشۈرۈش دوكلاتلىرى ئېلان قىلىنغان، ئارخېئولوگىيەلىك بايقاشلار يىڭپەن خارابىسى بىلەن كىروران خارابىسىنىڭ بىر كۈلتۈر چەمبىرىكىگە تەۋە ئىكەنلىكىنى ئىسپاتلاپ بەردى.

مىلادىيەدىن بۇرۇنقى 2 - ئەسىردىن كېيىنكى دەۋرلەرگە مەنسۇپ يازما ماتېرىياللاردا، كىروران ۋە ئۇنىڭ ئەتراپلىرىغا مۇناسىۋەتلىك بايانلار بولسىمۇ

ماتېرىياللارنىڭ ئازلىقى سەۋەبلىك ئارخېئولوگىيەلىك تېپىلمىلار ئارقىلىق چۈشەنچىلىرىمىزنى كېڭەيتىشىمىزگە توغرا كېلىدۇ. يازما ماتېرىياللار بىلەن ئارخېئولوگىيەلىك بايانلارنى ئاساس قىلىپ كىروران ئېلىنىڭ تارىخىنى يورۇتۇشىمىزدا مۇھىم پاكىتلىق رول ئوينايدۇ. ئەلۋەتتە بىر ئىشنى قوشۇمچە قىلىش زۆرۈر، بۇنىڭ بىرى دەل يادىكارلىقلارنىڭ دەۋرىنىڭ بېكىتىلمەسلىكى ياكى دەۋرىنى بېكىتىشتە تولىراق كونا ئەنئەنىۋى قاراشلارنى ئاساس قىلىش؛ يەنە بىر مەسىلە، بۇ رايوندا شەرقىي شىمال بورىنى كۆپ چىقىدۇ، دەريالارنىڭ ئېقىن يۆتكىشى ۋە ئېقىنلارنىڭ قۇرۇپ كېتىشى نەتىجىسىدە تۇپراق قۇرغاقلىشىپ نەملىكىنى يوقىتىپ، يېپىنچا ئۆسۈملۈكلەرنىڭ قۇرۇشىنى ۋە تۇپراقنىڭ يېپىشقا قىلىنىشىنى يوقىلىشىنى كەلتۈرۈپ چىقىرىدۇ، قاتتىق شامالنىڭ يىمىرىشى تەسىرىدە بىر قىسىم خارابە ئىزلىرىنىڭ يوقىلىپ كېتىشى سەۋەبىدىن بىر بۆلەك تارىخىي ئىزلارنى بىلىشتىن مەھرۇم قالدۇق. بىر قىسىم جايلاردا قۇملىشىش سەۋەبىدىن خارابىلەرنى قۇم بېسىپ كېتىپ، بىزنى تولىمۇ ئەپسۇسلاندۇردى، شۇنداقلىقىمۇ بىر ئەسىردىن بۇيانقى تەكشۈرۈش ھەم تەتقىقاتلار بۇ ھەقتىكى چۈشەنچىلىرىمىزنى مول پاكىتلار بىلەن تەمىن ئېتىپ، شۇ دەۋر ئىجتىمائىيىتى بىلەن يېقىنلاشتۇردى. بۇ ھەقتىكى يازما ماتېرىياللار ھەمدە تارىخىي ئىزلارنىڭ داۋاملىق تېپىلىشى، ماددىي پاكىتلارنىڭ كۆپىيىشى بىلەن بىلىدىغانلىرىمىزنىڭ تېخىمۇ كۆپىيىپ بارىدىغانلىقىغا ئىشەنچىمىز كامىل. كىروران قەدىمكى شەھىرى خارابىسىنىڭ بايقالغىنىغا 1900 - يىلى 3 - ئايدىن ھېسابلىغاندا بىر ئەسىردىن ئاشتى، بۇ جەرياندا كۆپ قېتىملىق قېزىشلار بولدى، 1995 - يىلىدىن باشلاپ بۇ جايغا كىرىپ چىقىدىغانلار كۆپەيدى، ئېكسپېدىتسىيە ئۆمەكلىرى كۆپ قېتىم كىرىپ چىقتى. بۇ قەدىم ماكانىمىزغا كىرىپ چىققۇچىلاردىن قانۇنسىز كىرىپ مەدەنىيەت يادىكارلىقلىرىنى ئوغرىلاپ سېتىپ پۇل قىلىش ئۈچۈن بارغانلارمۇ، ئوغرىلىقچە قازغانلىرىمۇ بولدى، ھەتتا قانۇنلۇق كىرگەن ئېكسپېدىتسىيە ئۆمەكلىرى ئىچىدىمۇ مۇشۇ خىل قىلمىشلار سادىر بولدى. مىسال قىلىدىغان بولساق، 2003 - يىلى 2 - ئايدا يۈز بەرگەن كىروران خارابىسىنى ئوغرىلىقچە قېزىپ مەدەنىيەت يادىكارلىقلىرىنى ئوغرىلاش ۋە قەسىنى ئېلىپ ئېيتىدىغان بولساق، بۇ قېتىم بىر بۇددا مۇنارى تۈۋىدىن بىر قەبرىستانلىق قېزىلغان، بەزىلەر بۇ قەبرىستانلىقتىن تېپىلغان بۇيۇملاردىن ئېشىپ قالغان قالدۇقلىرىغا ئاساسەن كىروران بەگلىرىنىڭ قەبرىسى دېگەن قاراشلارنىمۇ ئوتتۇرىغا قويغان، ئەمما ئۇنىڭ بەگ قەبرىلىرى بولۇش - بولماسلىقى مۇھىم ئەمەس، مۇھىمى ئۇنىڭ ئەكس ئەتتۈرۈپ بېرىدىغىنى ئەينى دەۋرنىڭ تارىخىي ۋە كۈلتۈرى ئىدى، لېكىن ئوغرىلىقچە قېزىش داۋامىدا يوق بولدى. ئاخبارات ۋاسىتىلىرىنىڭ خەۋەر قىلىشىچە، ئوغرىلانغان لەھەتتىن تۆت مېيىت ساندۇقى بايقالغان. مەيلى كۆلىمى، ياسىلىشى، رەڭگى قاتارلىق جەھەتلەردىن بولسۇن بۇرۇن

تېپىلغانلىرىدىن ئالاھىدە پەرقلەندىرىدىكەن. لەھەت ئىچىدىكى تام رەسىمىدە بىر تۈركۈم دۆلەت ئەركانلىرىنىڭ ئولتۇرغانلىقى سىزىلغان، تاشقى لەھەتنىڭ تېمىدا ئالتۇن رەڭلىك تۆگە بىلەن كۈمۈش رەڭلىك تۆگىنىڭ چىشلىشىۋاتقان كۆرۈنۈشى سىزىلغان (بەزىلەر بۇنى كىروراندىكى ئالىي ھوقۇقنىڭ سىمۋولى دەپ تەبىر بېرىشمەكتە)، ئارخېئولوگلار بۇ قەبرىلەرنىڭ بەگلەرنىڭ قەبرىسى ئىكەنلىكى ھەققىدە ھۆكۈم چىقارمىغان بولسىمۇ، بۇنىڭ ئادەتتىكى قەبرىە ئەمەسلىكىنى بايان قىلغان. مانا شۇنىڭغا ئوخشاش ۋەقەلەر كىشىنى ئەپسۇسلاندۇرماي قالمايدۇ.

قەدىمكى كىروران رايونىنىڭ تارىختىن ئاۋۋالقى دەۋرىنى بۇندىن 10 مىڭ يىللار بۇرۇنقى دەۋرلەردىن باشلاشقا ھەمدە مىلادىيەدىن بۇرۇنقى 2 - ئەسىردە تاماملاشقا بولىدۇ. چۈنكى ھازىرغىچە بايقالغان تاش قوراللار گەرچە ئۇششاق تاش قوراللار دەۋرىگە مەنسۇپ بولسىمۇ، كونا تاش قوراللار دەۋرىگە ئائىت ئىزلارنى تاپالماسلىقىمىزدىن دېرەك بەرمەيدۇ. لوپ رايونى قۇملۇق بولۇش بىلەن بىرگە شەرقىي شىمال بۆرىنى كۆپ چىقىدىغان رايون. يەنە بىر جەھەتتىن ئېيتقاندا، بۇ جايدا ئېلىپ بېرىلغان ئارخېئولوگىيەلىك تەكشۈرۈش تېخى يېتەرلىك ئەمەس، 1980 - يىللىرى بىر قەدەر سىستېمىلىق تەكشۈرۈش ئېلىپ بېرىلغاندىن باشقا تەكشۈرۈشلەر چەكلىك بولدى. ھازىر بايقالغان تاش قوراللار ئاساسەن يەر يۈزىدىن يىغىۋېلىنغان بولۇپ قېزىۋېلىنغانلىرى يوق، ئەمەلىيەتتە كونا تاش قوراللار ئىزلىرى تۇپراق ئاستىدا كۆمۈلۈپ ياتقان بولۇشىمۇ مۇمكىن. ھازىرغىچە شىنجاڭنىڭ كونا تاش قوراللار دەۋرىگە ئائىت ئىزلار پەقەت تاشقورغان، ئاتۇش ۋە تۇرپان قاتارلىق قىسمەن جايلاردا بايقالدى. تۇرپان رايونى بىلەن لوپ رايونى يېقىن، يەنە كېلىپ ئەينى تارىخىي دەۋرلەردىكى لوپ رايونىنىڭ كىلىماتى تۇرپان رايونىدىن ياخشى ئىدى، دەريا ۋە كۆللەرنىڭ كۆپ بولۇشى، بۇ يەردە ياۋايى ھايۋانلارنىڭ كۆپ بولۇشىنى كەلتۈرۈپ چىقارغان، مۇنداق مۇھىت شۇ دەۋرلەردىكى ئوۋچىلىق ئىگىلىكىگە ماس كېلەتتى. ئۇششاق تاش قوراللارنىڭ ئالتۇنتاغ باغرىدا تېپىلغاندىن باشقا، لوپ كۆلى رايونىدىنمۇ خېلى كۆپ بايقىلىشى، بىزنى بۇ ھەقتە مول تەسەۋۋۇرغا باشلايدۇ، ئەمما تەسەۋۋۇر دېگەن يەنىلا تەسەۋۋۇر، ئۇنىڭغا پاكىت لازىم. شۇڭا، ئۇششاق تاش قوراللار دەۋرلىرىدە ئاندىن بۇ زېمىندا ئىنسانلارنىڭ ياشاشقا باشلىغان دېمەي چارە يوق. ئۇششاق تاش قوراللار دەۋرىدە ئالتۇنتاغ باغرىدەك ئەنە شۇنداق ئېگىزلىكتە، ھاۋا كىلىماتى ناچار بىر رايوندا بەلكىم ئوۋچىلىق تۇرمۇشى بىلەن ھايات كەچۈرگەن. بەزى ئالىملارنىڭ تەسەۋۋۇرىدىكىدەك، بەلكى ياۋايى ھايۋانلارنىڭ ئوزۇقىدىن ئاشقان نەرسىلەرگە ئېرىشىش بىلەن بىرگە، بىر تۈركۈم ئاجىز - ئورۇق ھايۋانلارنى ئوۋلاپ ئوزۇقلۇق قىلىشقا مۇۋەپپەقىيەت بولغان بولسا كېرەك. ئالتۇنتاغ باغرىدا ئاشۇ تاش قوراللارنى ئىشلەتكەن ئاھالىلەرنىڭ كېيىنكى ھايات پائالىيەتلىرىنى ئىسپاتلىغۇدەك

ماتېرىيال يوق، ئۇلارنىڭ نەسلى شۇ يەردە ئۈزۈلگەنمۇ ياكى باشقا ياقىلارغا، جۈملىدىن لوپ رايونىغا كۆچۈپ كېلىپ يېڭى ھاياتلىقنى باشلاشقا قادىر بولالغانمۇ - يوق؟ بۇ تەرىپى قاراڭغۇ.

لوپ كۆلى رايونى مول سۇ زاپىسىغا ئىگە، بۇ يەر سۇ ۋە قۇرۇقلۇق جانلىقلىرىنىڭ جەننىتى بولغان، گەرچە بۇ يەردە شامال كۆپ بولسىمۇ، كۆنچى ۋە تارىم دەريالىرىنىڭ پەيدا قىلغان كۆللىرى، دەريا ۋادىلىرىدىكى بوستانلىق بۇ يەردىكى ھاياتلىقنىڭ مەنبەسى بولغان. بۇ يەردە بۆرە، يولۋاس قاتارلىق يىرتقۇچ ھايۋانلار بولۇش بىلەن بىرگە قۇلان، جەرەن، توشقان، كېيىك... كەبى نۇرغۇن جانلىقلار، يەنە ئۆردەك، غاز، تۇرنا ۋە باشقا نۇرغۇن سۇ قۇشلىرى، بېلىق تۈرىدىكى سۇ جانلىقلىرىنىڭ ھاياتلىق مەنبەسى بولغان.

لوپ كۆلى رايونى شۇ ۋاقىتتىكى ئىنسانلارنىڭ مۇھىم پائالىيەت مەركىزى بولۇپ خېلى كۆپ ساندىكى ئاھالە مۇشۇ جايلاردا ياشىغان، ئۇلارنىڭ پائالىيەت دائىرىسى خېلىلا كەڭرى. كىروران شەھەر قەلئەسىنى مەركەز قىلىدىغان بولساق، ئۇنىڭ ئەتراپىدا نەچچە يۈز كىلومېتىر رايون ئۇلارنىڭ پائالىيەت دائىرىسى بولغانلىقىنى كۆرەلەيمىز. يۇقىرىدا تاش قورال نۇقتىلىرىنى تونۇشتۇرغاندا، بۇلارنى مەخسۇس تونۇشتۇرۇپ ئۆتكەنلىكىمىز ئۈچۈن بۇ جايدا ئارتۇقچە سۆز ھاجەت ئەمەس. يۇقىرىقى بايان ۋە پاكىتلىرىمىزغا ئاساسەن بۇندىن 10 مىڭ يىللار بۇرۇنقى دەۋرلەردىن تارتىپ ھازىرقى چاقىلىق ناھىيەسى چىمەنتاغ يېزىسى تەۋەسىدىكى قارادۆڭ ئەتراپلىرى، قوتاز بۇلاق ئېگىز تاغ باغرىلىرىدا ئاھالە بولغاندىن سىرت، لوپ كۆلىنى مەركەز قىلغان ھالدا ۋە لوپنور ناھىيەسى تەۋەسىدىكى قاقشاللىق خارابىسى ئەتراپلىرىدا يەنە بىر تۈركۈم ئاھالىنىڭ ياشىغانلىقىنى كۆرسىتىشكە يېتەرلىك. بۇلار ئىزچىل تۈردە مۇشۇ زېمىنلاردا ياشىغان (ئالتۇنتاغ باغرىدا ياشىغانلارنىڭ كېيىنكى تەقدىرى نامەلۇم)، كېيىنكى دەۋرلەردە كىروران شەھىرى ۋە ئۇنىڭ ئەتراپىدىكى شەھەرلەرنى بەرپا قىلغۇچى كىرورانلىقلارنىڭ ئەجدادلىرىدۇر.

بۇندىن 4000 يىللار بۇرۇنقى قەدىمكى كىروران رايونىنىڭ ئەھۋاللىرىدىن خەۋەردار بولۇشقا ئارخېئولوگىيەلىك ماتېرىياللار ياردەم قىلىدۇ، بىزنى بۇ ھەقتىكى ئۇچۇرلار بىلەن تەمىن قىلغىنى قۇم دەريا قەبرىستانلىقى (مىلادىيەدىن بۇرۇنقى 2000 - يىلىدىن باشلاپ)، قەبرەغول (مىلادىيەدىن بۇرۇنقى 1800 - يىللىرى) ۋە ئۇنىڭغا يانداشما بەزى قەدىمكى ئىز - خارابىلەردۇر. مانا مۇشۇ ئىككى قەبرىستانلىقنىڭ جايلىشىشىدىن قارىغاندا، بۇندىن 4000 يىللار بۇرۇنقى دەۋردىن بۇندىن 3000 يىللار بۇرۇنقى دەۋرگىچە كۆنچى دەرياسىنىڭ ئاياغ ئېقىنلىرى ئىنسانلار پائالىيەت ئېلىپ بارغان مۇھىم زېمىنلار ھېسابلىنىدۇ، بۇ قەبرىستانلىقلارنىڭ بايقىلىشى، شۇ ۋاقىتتا كۆنچى دەرياسىنىڭ لوپ كۆلىگە قۇيۇلغانلىقى ھەمدە بىر تارامىنىڭ تارىم دەرياسى تەرەپكە ئېقىپ ئارغان ئەتراپلىرىغا يېتىپ كەلگەنلىكىنى كۆرسىتىپ بېرىدۇ. مۇشۇ قەبرىستانلىقلاردىن

بايقالغان تېپىلمىلاردىن قارىغاندا، ئۇلارنىڭ خېلى زامانلار بۇرۇن مۇشۇ ئەتراپتا ياشىغانلىقىنى، ئۆزلىرىگە خاس تۇرمۇش، ئىشلەپچىقىرىش، ئاڭ كۆلتۈرگە ئىگە ئىكەنلىكىنى بىلەلەيمىز. مۇشۇ قەبرىستانلىقتىن تېپىلغان يادىكارلىقلاردىن ئۇلارنىڭ شۇ ۋاقىتلاردا چارۋىچىلىقنى ئاساسىي ئىگىلىك قىلىپ ياشىغانلىقىنى كۆرىمىز. چۈنكى قەبرىلەردە قوي، كالا مۇڭگۈزلىرى بولغاندىن سىرت، كۈندىلىك تۇرمۇش بۇيۇملىرى ئىچىدە مۇڭگۈزدىن ياسالغانلىرىمۇ بار. بۇ ۋاقىتتىكى چارۋا ماللاردىن قوي، كالا، ئۆچكە قاتارلىقلار ئاساسىي ئورۇندا تۇرغان، قەبرىلەردە كالا تېرىسىدىن ئاياغ تىكىپ كىيىلگەنلىكى، قوي يۇڭى بىلەن تۈتىنىڭ ئايرىلغانلىقى، قوي يۇڭىدىن سۈپەتلىك رەختلەرنىڭ توقۇلغانلىقى (بۇ ئۇلارنىڭ ئەنئەنىۋى قول ھۈنەرۋەنچىلىكى بولۇپ ئۇزۇن ۋاقىت تەرەققىي قىلىپ شۇ زامانغا كەلگەندە ئەنە شۇنداق يۇقىرى سەۋىيەگە يەتكەنلىكى ئىسپاتلانغان)، مەلۇم كۆلەمدە بۇغداي يىغمىچىلىقى بولغانلىقى بىلىنىدۇ (قەبرەغولىدىكى 3800 يىل بۇرۇنقى بۇغداي ئەۋرىشكىسى بۇنى ئىسپاتلايدۇ)، ئوۋچىلىق ۋە بېلىق تۇتۇپ ئىستېمال قىلىشمۇ كۈندىلىك تۇرمۇشنى كاپالەتلەندۈرۈشتە مەلۇم دەرىجىدە رول ئوينىغان. ئۇلار يەنە ھايۋانلارنىڭ گۆشىنى ئوزۇق قىلىش بىلەن بىرگە يۇڭىدىن كىيىم كىيىگەنلىكىنى، تېرىسىدىن پايدىلىنىپ ئاياغ تىكىشنى بىلگەنلىكىنى تېپىلمىلاردىن كۆرەلەيمىز. كىرورانلىقلار مۇشۇ مەزگىللەردە يەنە مېتال قوراللارنى يەنى بىرونزا — كۆك مىستىن ياسالغان بۇيۇملارنى ئىشلىتىشنى بىلگەن، ئۇلارنىڭ ناھايىتى ئۆتكۈر مېتال قوراللىرى بار بولۇپ، ياسىغان ياغاچ بۇيۇملار جۈملىدىن ياغاچ تاۋۇت، كۈندىلىك تۇرمۇش بۇيۇملىرىدىكى ئۆتكۈر تىغ ئىزلىرى بۇنى روشەن ئىسپاتلاپ كۆرسەتكەن. ۋاڭ بىڭخۇا بۇندىن 4000 يىللار بۇرۇنقى ئاشۇ قەبرىلەردىن تېپىلغان ياغاچ مەبۇدلەر ھەققىدە مۇنداق دەپ يازغان: «قەبرەغولىدىن ئالتە دانە ئويما مەبۇد تېپىلدى، بۇلارنىڭ ئىچىدە بەشىنىڭ ئاياللىق ئالاھىدىلىكى ناھايىتى روشەن، ئۇنىڭ گەۋدىسى ۋە كۆكسى ئالاھىدە ئاشۇرۇپ گەۋدىلەندۈرۈلگەن. ئالتە دانە ياغاچ ئويما مەبۇد، بىرى تاش مەبۇد بولۇپ ئويىمنىڭ نىسبەتلىرى توغرا، ئاياللىق ئالاھىدىلىكى روشەن. سەنئەت تارىخى جەھەتتىن قارىغاندا بۇ ئويىملارنى ئېلىمىزنىڭ سەنئەت تارىخىنىڭ بىرىنچى بابىنى تەشكىل قىلىشقا ئەرزىيدىغان نادر ئەسەر بولۇشى شەكسىز، شۇنداقلا ئېلىمىزنىڭ مەدەنىيەت - سەنئەت خەزىنىسىدە قەدىرلەپ ساقلىنىدىغان مۇھىم يادىكارلىق بولغۇسى.»^① ئۇنداقتا نېمە ئۈچۈن قەبرىلەردە مۇنداق ئاياللار شەكلى ئويۇلغان ياغاچ قورچاق بايقىلىدۇ؟ بۇ ئەلۋەتتە ئالدى بىلەن شۇ جەمئىيەتتە كۈنسېرى مۇھىم سالماقنى ئىگىلەۋاتقان

① ۋاڭ بىڭخۇا: «يىپەك يولى ئارخېئولوگىيەسى تەتقىقاتى»، شىنجاڭ خەلق نەشرىياتى، 1993 - يىلى خەنزۇچە

يىغىمچىلىق بىلەن يەنى بىز كۆرۈۋاتقان بۇغداي بىلەن مۇناسىۋەتلىك بولۇشى مۇمكىن، بۇ ۋاقىتلاردا ئاياللارنىڭ ئورنى بەلكىم كۈنسېرى يۇقىرى ئۆرلەۋاتقان، ئاياللارنىڭ رولى چوڭ بولغان بولۇشى ئېھتىمال. چۈنكى بۇغداي ساقلاشقا ئەپلىك بولۇپ ئۇلارنىڭ تۇرمۇشىنىڭ مۇھىم كاپالىتى بولغان بولسا كېرەك. يەنە بىر جەھەتتىن ئېيتقاندا، ئاياللار شۇ ۋاقىتلاردا چوقۇنۇش ئوبيېكتى بولغان بولۇشىمۇ مۇمكىن، شۇڭا بۇ ياغاچ قورچاقنى ئايال قورچاق دەپ ئاتىدىم. بۇلار ئىپتىدائىي ئېتىقادنىڭ يالدامسى بولۇشىمۇ مۇمكىن.

يۇقىرىدا مۇشۇ دەۋردە كىرورانلىقلارنىڭ كىگىزچىلىك تېخنىكىسىنىڭ يۇقىرى سەۋىيە ياراتقانلىقىنى كۆرگەن ئىدۇق، ئۇلارنىڭ يۇڭ توقۇلمىلىرى بولغاندىن سىرت يەنە ئۇچلۇق كىگىز قالپاقلرى كىگىزچىلىك تېخنىكىسىنىڭ قانچىلىك دەرىجىدە ئىكەنلىكىنى نامايان قىلىپ بېرىدۇ. بۇندىن 4000 يىل ئىلگىرىكى ئاشۇ دەۋردە ئىپتىدائىي تېبابەتچىلىك مەيدانغا كەلگەن، ھەمدە پىنلەرنىڭ ئىچىدىن چاكاندا چىققان، ئالىملارنىڭ تەتقىقاتچە چاكاندىنىڭ قىزىتىمىنى قايتۇرۇش، يۆتەل توختىتىش، زۇكام، كاناي ياللۇغى، ئۆپكە ياللۇغى قاتارلىقلارغا شىپالىق رولى بار ئىكەن. ئۇنى خام يېيىشكىمۇ، پىششىق يېيىشكىمۇ بولىدىكەن. ئەينى ۋاقىتتا بۇ جايلارنىڭ ئېكولوگىيەسىدە خۇددى ھازىرقىغا ئوخشاش بوران قاتتىق چىققاچقا، ئاھالىلەرنىڭ نەپەس يوللىرى كېسەللىكلەرگە گىرىپتار بولغىنى كۆپ بولغان، ئۇندىن باشقا ياز پەسىللىرىدە چىۋىن قاتارلىقلارنىڭ ھەزىم ئەزالىرىدا كېسەل پەيدا قىلىشىمۇ بىر ئاۋازچىلىك بولغان بولۇشى مۇمكىن، خۇددى يېقىنقى زامان تارىخىدا يۈز بەرگەنگە ئوخشاش، چېچەك كەبى يۇقۇملۇق كېسەللىكلەر يۈز بېرىپ تۇرغان بولۇشى ئېھتىمالغا يېقىن. شۇڭىمۇ قەبرەغولدىن قېزىۋېلىنغان جەسەتلەرنىڭ %25 نى بالاغەتكە يەتمىگەنلەر تەشكىل قىلغان، بۇلار ئۆلۈش نىسبىتىنىڭ يۇقىرى بولغانلىقىنى كۆرسىتىپ بەرمەكتە.

بۇندىن 3800 يىللار بۇرۇنقى دەۋرلەردىكى بەزى ئۇچۇرلارنى، يەنىلا ئەنە شۇ قەبرەغولغا دەپنە قىلىنغانلارنىڭ B تىپتىكى قەبرىلىرى تەمىن ئېتىدۇ، بۇ قەبرىستانلىقتىن قېزىلغان مۇشۇ تۈردىكى قەبرە ئالتە بولۇپ، A تۈردىكى قەبرىلەرگە قارىغاندا يىل دەۋرى كېيىنرەك، ئۇنىڭدا ئەڭ جەلپ قىلارلىق ئۆزگىرىش دىنىي ئېتىقادنىڭ روشەن ئىپادىسىدىن ئىبارەت. بۇ قەبرىلەرنىڭ ئۈستىگە ياغاچ قېقىش ئۇسۇلىدا نۇر چېچىۋاتقان كۈننىڭ شەكلى چىقىرىلغان، بۇ مەقسەتكە يېتىش ئۈچۈن ياغاچلارنىڭ ئىنچىكە - توملۇقىدىن تارتىپ تاللانغان ۋە يەتتە قات قىلىپ قېقىلغان. مانا مۇشۇلارغا ئاساسلانغاندا، بۇندىن 3000 يىللار بۇرۇنقى ۋاقىتتىن بۇرۇنلا كىرورانلىقلاردا تەبىئەتكە چوقۇنۇش ئىپتىدائىي دىن ھالىتىدە خەلق ئارىسىدا ئومۇملاشقان، شۇ ۋاقىتتا

كىروراللىقلار ئۆزىنىڭ قۇياشقا بولغان چوقۇنۇشىنى ئۆلگەندىمۇ قەبرىلىرىگە نۇر چېچىۋاتقان كۈننىڭ شەكلىنى چىقىرىش ئارقىلىق ئىپادىلىگەن. تەبىئەتكە چوقۇنۇش ئەجدادلىرىمىزدا تەبىئەتنى سۆيىدىغان ئېسىل ئەنئەنىنى شەكىللەندۈرگەن، بۇلارنىڭ ساقىندىلىرى دەۋرىمىزگىچە يېتىپ كەلگەن. مەسىلەن: دەريا، ئېرىق، كۆل بويلىرىدا كىر يۇيماسلىق، سۇغا چوڭ - كىچىك تەرەت قىلماسلىق، يۇندى تۆكەمسىلىك، بوغاز جاندارلارنى ئۆلتۈرمەسلىك ھەمدە كىرىپنىڭ تىكىنى كىرىپ كەتسە ئالتۇن يىڭنە بولمىسا ئالغىلى بولمايدۇ، تورغاي تۇخۇمىنى تۇتسا يۈزى چارچۇق (سەپكۈن) بولۇپ قالىدۇ... قاتارلىق ئەنئەنىۋى قاراشلارنىڭ بولۇشى، شۇ دەۋرنىڭ تەبىئەت ئېتىقادچىلىقىنىڭ زامانىمىزدىكى يالداملىرىدۇر. قەدىمكى دەۋرلەردىن تارتىپ سۇنى ۋە ئوتنى ئۇلۇغلاش ئالاھىدە ئورۇندا تۇرغان. يۇقىرىدا كۆرگىنىمىزدەك سۇنى بۇلغىماسلىق پەرزلىرى بۇنىڭ دەلىلىدۇر. بۇندىن باشقا كۈنگە ۋە ئايغا ئېتىقاد قىلىش، ئۇلۇغلاشمۇ ئەنە شۇ يىراق قەدىمكى زاماندىن قالغان ئۇدۇم، شۇنداقلا قەدىمكى ئېتىقادنىڭ ساقىندىلىرىدۇر. ئۇيغۇرلارنىڭ ئادەتلىرىدىن ئالساق، يۈزىنى يۇماي تۇرۇپ كۈنگە قاراشقا يول قويۇلماسلىق، كۈن قىزىلىدا ياتماسلىق، زاۋالدا كۈل - سۈپۈندە ئالماسلىق (يېقىنغىچە كۈل ۋە سۈپۈندىنى ئارىلاشتۇرۇشۇپ بىر جايغا تۆكۈشكە يول قويۇلمىغان)، ئايغا قاراپ قول چىنمەسلىك، ئايغا قاراپ ھاجەت قىلماسلىق كەبى نۇرغۇن ئادەت ۋە پەرىھىزلەر، ئەنە شۇ يىراق قەدىمدىن ئۇدۇم قالغان. ئەنە شۇ قەدىمكى دەۋرلەردىن ھازىرغىچە ساقلىنىپ قالغان مېيىت بىلەن ئەينەك (بۇرۇنقى چاغلاردا كۆرگۈ)، تارغاق، قايچا قاتارلىق نەرسىلەرنىڭ دەپنە قىلىنىشى، مۇشۇ ئەنئەننىڭ ھازىرغىچە داۋام قىلغانلىقىنى كۆرسىتىپ بېرىدۇ. بۇندىن 3000 يىللار بۇرۇنقى دىيارىمىز ھەققىدە ئىزدىنىدىغان بولساق، كىروراللىقلارنىڭ پائالىيەت دائىرىسىنىڭ تەدرىجىي كېڭىيىپ بارغانلىقىنى كۆرىمىز. كۈندىلىك ئىشلەپچىقىرىش قوراللىرى ۋە تۇرمۇش بۇيۇملىرى 4000 يىللار بۇرۇنقى ئاشۇ دەۋر بىلەن ئوخشىشىدۇ، لېكىن مەلۇم تەرەققىياتلار بولغان، بۇلارغا مېتال قوراللارنىڭ كۆپىيىپ بارغانلىقىنى، توقۇمىچىلىق بۇيۇملىرىنىڭ سۈپىتىنىڭ ئېشىپ بارغانلىقىنى، ئىگىلىكىدە ئۆزگىرىش بولۇپ بېلىقچىلىق ۋە ئوۋچىلىقنىڭ سالمىقىنىڭ زورىيىۋاتقانلىقىنى بىلەلەيمىز. 4000 يىللار بۇرۇنقى قەبرىلەردىن ئاياللارنىڭ جەمئىيەتتىكى ئورنىنىڭ يۇقىرى ئىكەنلىكى كۆرەلەيمىز، مېۋە يىغىش، زىرائەت ھوسۇلنى يىغىش ئەمگەكلىرى بىلەن ئاساسىي سالمىقىنى ئىگىلىگەنلىكى، ئۇلارنىڭ بالا تۇغۇشى، ئاياللارنىڭ جەمئىيەتتىكى ئورنىنىڭ يۇقىرى بولۇشىنى بەلگىلىگەن. بۇندىن 3000 يىللار بۇرۇن مېتال بۇيۇملىرى ھەم قورال سايمانلارنىڭ ئىلغارلىشىشى تۈپەيلىدىن ئوۋچىلىقنىڭ ئىگىلەيدىغان سالمىقى زورايغان،

ئاياللارنىڭ جەمئىيەتتە تۇتىدىغان ئورنى تەدرىجىي تۆۋەنلىگەن، بۇ ۋاقىتتا بېلىقچىلىق ئىگىلىكى كېلىپ چىقىپ، شۇ چاغدىكى ئېھتىياجنى زور دەرىجىدە قامدىغان، زىرائەتلەرنى يىغىشتىكى ئېھتىياج ئازىيىپ بارغان، ئەمما ئۈزۈلۈپ قالمىغان. شۇنداق بولغاندا، بۇندىن 3000 يىل بۇرۇنقى دەۋردە ئوۋچىلىق، بېلىقچىلىق، تېرىقچىلىق، ساپالچىلىق، توقۇمىچىلىق، كىگىزچىلىك، ياغاچچىلىق قاتارلىق ئىشلار مۇھىم ئىگىلىككە ئايلانغان. چارۋا ماللىرى ئىچىدە قوي، كالا، تۆگە، ئېشەك قاتارلىقلار بولغان. بۇغداي، ئارپا ئاساسلىق زىرائەتلەردىن بولغان، مۇشۇ ۋاقىتلاردىمۇ يىپەك يولى سودىسىنىڭ بولغانلىقىغا ئىشىنىشكە بولىدۇ.

ئۈچىنچى باب تارىختىن ئاۋۋالقى مەدەنىيەت

يېزىق قوللىنىشتىن بۇرۇنقى تارىخ ئادەتتە تارىختىن بۇرۇنقى تارىخ دەپمۇ ئاتىلىدۇ، ئۇ، ھەرقانداق بىر رايوننىڭ يېزىق قوللىنىلىشتىن بۇرۇنقى دەۋرىنى كۆرسىتىدۇ. كىروران رايونىنىڭ يېزىقتىن بۇرۇنقى تارىخى مىلادىيەدىن بۇرۇنقى 2 - ئەسىردىن بۇرۇنقى دەۋرىنى كۆرسىتىدۇ.

1. تاش قوراللار دەۋرى

تاش قوراللار دەۋرى كونا تاش قوراللار دەۋرى، ئوتتۇرا تاش قوراللار دەۋرى ۋە يېڭى تاش قوراللار دەۋرى دەپ ئايرىلىدۇ. كونا تاش قوراللار دەۋرى دېيىلگىنى تەبىئىي تاشلاردىن پايدىلىنىش، چوقۇپ قورال قىلىپ پايدىلىنىشنى كۆرسىتىدۇ، بۇ دەۋر دەسلەپكى، ئوتتۇرا ۋە كېيىنكى دەپ ئۈچ باسقۇچقا بۆلۈنىدۇ. ئوتتۇرا تاش قوراللار دەۋرى كونا ۋە يېڭى تاش قوراللار ئارىسىدا تۇرىدىغان ئۆتۈشمە دەۋر ھېسابلىنىدۇ، بۇندىن 10 مىڭ يىللار بۇرۇنقى دەۋرگە توغرا كېلىدۇ، بۇ دەۋردە يەنىلا چوقۇپ ياسالغان تاش قوراللارنى ئىشلىتىش ئاساسىي ئورۇندا تۇرىدۇ. يېڭى تاش قوراللار دەۋرى ئىنسانىيەتنىڭ يېڭى بىر تارىخىي دەۋرگە كىرگەنلىكىنىڭ بەلگىسى، بۇ دەۋردە سۈركەپ ياسالغان تاش قوراللاردىن پايدىلىنىش بىلەن بىرگە ساپال بۇيۇملار، توقۇلمىلار بارلىققا كەلگەن. يېڭى تاش قوراللار دەۋرى مىلادىيەدىن بۇرۇنقى 8000 - يىللاردىن مىلادىيەدىن بۇرۇنقى 2000 - يىللارغىچە بولغان دەۋرگە توغرا كېلىدۇ. ئالىملارنىڭ تەتقىقاتىغا قارىغاندا، ئىنسانلار پەيدا بولغاندىن بۇيانقى ۋاقىتنىڭ 99% تىن كۆپ ۋاقىت كونا تاش قوراللار دەۋرىگە تەۋەدۇر. بۇندىن 2 مىليون 500 مىڭ يىللار مۇقەددەم ئەڭ بالدۇرقى تاش قورال بارلىققا كەلگەن. مانا مۇشۇنىڭدىن تاش قوراللارنىڭ نەقەدەر ئۇزۇن زامان قوللىنىلغانلىقىنى تەسەۋۋۇر قىلىش مۇمكىن. مۇشۇ دەۋردە ئىنسانلار ئوتتىن، غار، ئۆڭكۈرلەردىن پايدىلىنىشنى بىلگەن، تەدرىجىي ھايۋانات تېرىلىرى ھەم يۇڭلىرىدىن پايدىلىنىشنى ھەمدە تاش قوراللاردىن پايدىلىنىپ ئوۋ غەنىمەتلىرىنى كۆپەيتىشنى ئۆگەنگەن. يېڭى تاش قوراللار دەۋرىدە ئىشلىتىلگەن تاش قوراللار بىر قەدەر سىپتا ياسالغان، ئىشلىتىشتە كۆپ قولايلاشقان، سۆڭەك ۋە سېغىزدىن پايدىلىنىش كۆپەيگەن. كونا تاش قوراللار دەۋرىدە ئوۋچىلىق (قوغلاپ تۇتۇش) ۋە يىغمىچىلىق (ئۆسۈملۈكلەرنىڭ يىلتىزى، يوپۇرمىقى، مېۋىسىنى يىغىش) بىلەن ھايات كەچۈرگەن ئاھالىلەر ئاساسەن ياۋايى ھايۋانلار بار جايلارغا، دەريا - كۆل بويلىرىغا توپلىشىپ، قانداشلىق ۋە ئۇرۇقنى بىرلىك

قىلىپ ھايات كەچۈرگەن ھەم ئەمگەك قىلغان (ھازىرغىچە شىنجاڭدا تۇرپان، ئاتۇش ۋە تاشقورغان قاتارلىق جايلاردىن كونا تاش قوراللار دەۋرىنىڭ ئاخىرقى باسقۇچلىرىغا مەنسۇپ ئىز تېپىلدى). ئۇزۇن زامانلاردىن كېيىن ئىپتىدائىي ئىنسانلار تەبىئەتكە ماسلىشىش، ھايات كەچۈرۈش داۋامىدا قوپال تاش قوراللارنى پىششىقلاپ ئىشلەشنى ئۆگەنگەن. يېڭى تاش قوراللار (يېڭى تاش قوراللار بۇندىن 10 مىڭ يىللار بۇرۇنقى دەۋردىن باشلىنىدۇ) دەۋرى سىپتا تاش قوراللار كۈلتۈرىنىڭ ئىپتىدائىي دېھقانچىلىق ۋە چارۋىچىلىقنىڭ بارلىققا كېلىشى ئاساسىي ئالاھىدىلىك ھېسابلىنىدۇ. بۇ دەۋردە يىغىمچىلىقتىن ئىپتىدائىي دېھقانچىلىققا، ئوۋچىلىقتىن ھايۋانلارنى كۆندۈرۈپ بېقىشقا ئۆتتى. يېڭى تاش قوراللار دەۋرىدە ئىش تەقسىماتى بولۇپ دېھقانچىلىق، چارۋىچىلىق، قول ھۈنەرۋەنچىلىك ئايرىلىپ چىققاندىن باشقا سودا - تىجارەت بارلىققا كەلگەن. بۇ دەۋردە ئائىلىق ئۇرۇقداشلىق جامائەسى زور تەرەققىياتلارغا ئېرىشكەن، بۇ دەۋردە ئۇرۇق ئىشلەپچىقىرىش ۋە تەشكىلىي بىرلىك بولغان، بارلىق مەھسۇلاتلار ئۇرۇقنىڭ ئىگىدارچىلىقىدا بولغان. ھازىرقى ئارخېئولوگىيەلىك بايقاشلارغا ئاساسلانغاندا، يېڭى تاش قوراللار دەۋرىدە ھازىرقى چاقىلىق ناھىيەسى تەۋەسىدە ئىنسانلار ياشىغانلىقىنى كۆرىمىز. يېڭى تاش قوراللار دەۋرىگە دائىر سىپتا تاش قوراللارنى چاقىلىق تەۋەسىدىن دەسلەپ سېۋىن ھېدىن، بېرگمان ئېكسپېدىتسىيەسىدە بايقىغان. ئارخېئولوگ ۋالڭ بىڭخۇا ۋە تاش قوراللار بويىچە مەخسۇس تەتقىقات ئېلىپ بارغان ئىمىدىرس ئابدۇرۇسۇل چاقىلىق ناھىيەسىدە بايقالغان سىپتا تاش ياپراق، تاش ئۆزەك، قىرغۇ قاتارلىقلارنىڭ ئالاھىدىلىكى ۋە سىيدام ساپال بۇيۇملار بىلەن بىرگە تېپىلغانلىقىدەك ئەھۋاللارغا ئاساسەن، سىپتا تاش قوراللار دەۋرىگە مەنسۇپ، دەپ قارىغان. ئارخېئولوگلارنىڭ تەتقىقاتىغا ئاساسلانغاندا، شىنجاڭدىن تېپىلغان سىپتا تاش قوراللار بۇندىن 7000 يىللار بۇرۇنقى دەۋردىن بۇندىن 5000 يىللار بۇرۇنقى دەۋرلەرگە مەنسۇپ. شۇنداق بولغاندا، چاقىلىق ناھىيەسى تەۋەسىدە مۇشۇ دەۋردە مەلۇم ساندىكى ئاھالىلەر ياشىغان ھەمدە سىپتا تاش قوراللارنى ئىشلەتكەن، دېھقانچىلىق ۋە چارۋىچىلىق بىلەن مەشغۇل بولغان. چاقىلىق تەۋەسىدىن تېپىلغان تاش قورال نۇقتىلىرىدىن قوتازبۇلاق خارابىسى (شەرقىي مېرىدىيان $30^{\circ}54'87''$ ، شىمالىي پاراللېل $45'53'36''$)دىكى تاش قوراللارنىڭ تارالغان دائىرىسى 12000 كىۋادرات مېتىرغا يېتىدۇ. قارادۆڭ خارابىلىكى يۇقىرىقى خارابىنىڭ 200 كىلومېتىر شەرقىدە. يۇقىرىقى ئىككى خارابىلىكتىكى يەر يۈزىدىن تېپىلغان تاش قوراللارنىڭ كۆپ قىسمى ئۆلچەمسىز تاش ياپراق، ئاز مىقداردىكى تاش ئۆزەكلەردىن ئىبارەت. بۇ يەردىن تېپىلغان تاش قوراللارنىڭ كۆپ قىسمى بىۋاسىتە ياكى ۋاسىتىلىك ئۇرۇش، سوقۇش، بېسىش ئۇسۇلىدا ياسالغان. قوتازبۇلاق (89YA) ۋە قارادۆڭ (89RK) دېڭىز يۈزىدىن 4500 مېتىردەك ئېگىز تاغلىققا جايلاشقان بولۇپ شىنجاڭ دائىرىسىدىن تېپىلغان، ئەڭ ئېگىز جايغا جايلاشقان تاش قورال نۇقتىسى

ھېسابلىنىدۇ. ئىدىرس ئابدۇرۇسۇلنىڭ قارىشىچە، «تاش قوراللىرىنىڭ تۈرى، ئىشلىتىلىشىدىن پەرز قىلغاندا، ئوۋچىلىقنى ئاساس قىلغان تۇرمۇش شەكلىنى ئەكس ئەتتۈرۈپ بېرىدۇ.»^① قۇرۇقتاغنىڭ جەنۇبىي قانىتىدا، سەئىر بىلەن لوپ كۆلى ئارىلىقىدا، لوپ كۆلىدىن تۇرپانغا ئۆتۈشتىكى چوقۇم ئۆتىدىغان يولدا، خۇاڭ ۋېنى قۇم ئۈستىدىن 100 دانىدىن ئارتۇق سىپتا تاش ئۆزەك، سىپتا تاش ياپراق ئۇچراتقان، بۇ تاش قوراللىرىنىڭ خام ئەشياسى كۋارتس تاشلاردىن ئىبارەت. بۇ تاش قورال ئىزناسىدىن ساپال بۇيۇملار بايقالمىغان. قۇرۇقتاغنىڭ جەنۇبىي قانىتى سەئىر مەھەللىسىنىڭ غەربىدىكى قۇملۇقتىن بېرگمان 300 دانىدىن ئارتۇق تاش قورال ھەم ساپال بۇيۇم، ئوچاق ئىزىنى ئۇچراتقان. بۇ يەردىن تېپىلغان تاش قوراللار تاش ياپراقنى ئاساس قىلىدۇ، بۇلارنىڭ ئىچىدە قىرغۇچ، پىچاق، ئۈشكە، يەنە ئاز مىقداردا يارغۇنچاق تېشىنىڭ پارچىسى، تاش توقماق بار. بۇ يەردىن تېپىلغان ساپال بۇيۇملار قوپال ياسالغان، لېيىغا قۇم ئارىلاشقان قىزىل ساپاللاردۇر. ئارخېئولوگ ئىدىرس ئابدۇرۇسۇل: «بۇ رايونغا سەككىز قېتىم كىرىپ ئىلمىي تەكشۈرۈشتە بولدۇم، بۇ جەرياندا بايقىغان تاش قورال ئىزنالىرىنىڭ تارقالغان دائىرىسى ناھايىتى كەڭ. ئاساسلىقى كۆنچى دەرياسىنىڭ لوپ كۆلىگە قۇيۇلىدىغان ئۈچ بۇلۇڭلۇق دېلتىسى، كۆنچى دەرياسىنىڭ ئاياغ ئېقىنىدىكى قۇمدەريا، كىروران شەھىرى ئەتراپى ھەم كىروران شەھىرىنىڭ 50 كىلومېتىردەك غەربىي جەنۇبىدىكى LK شەھەر خارابىسى، LI ئەتراپلىرىدىن دېگۈدەك بايقالدى. ئۇنىڭدىن باشقا قۇرۇپ كەتكەن لوپ كۆلىنىڭ غەربىي شىمالى قىرغاقلىرىدىنمۇ بىر مۇنچە تاش قوراللار جۇغلانغان جايلار تېپىلدى»^② دەيدۇ. مانا مۇشۇ ئەھۋاللاردىن قارىغاندا، چاقىلىق ناھىيەسى تەۋەسىدە قەدىمكى ئىنسانلارنىڭ پائالىيىتى كەڭ دائىرىگە تارقالغان، شۇنداقلا قەدىمكى دەۋرگە باغلىنىدۇ. يۇقىرىدا ئېيتىپ ئۆتكىنىمىزدەك، بايقالغان تاش قوراللار پەقەت يەر يۈزىدىكى تەكشۈرۈش بايقالغان سىپتا تاش قوراللاردىن ئىبارەت، يەر قاتلاملىرىنى تەكشۈرۈش، تېخىمۇ قەدىمكى دەۋرگە مەنسۇپ تاش قوراللارنى ئىزدەش ئۈچۈن ئارخېئولوگىيەلىك تەكشۈرۈشلەرنىڭ بولمىغانلىقى، بۇ خىل ئىمكانىيەتلەرنىڭ ئاز بولۇشى بۇ ھەقتىكى ئۇچۇرلارنى چەكلەپ قويۇۋاتىدۇ. مانا مۇشۇ چەكلىك ئۇچۇرلارغا ئاساسلانغاندا، يۇقىرىقى سىپتا تاش قوراللار بايقالغان دائىرىدىن بۇندىن 7 ~ 8 مىڭ يىللار بۇرۇنقى دەۋردىن باشلاپ ئاھالىلەر ياشىغان. سىپتا تاش قوراللار بايقالغان يۇقىرىقى نۇقتىلار ئالتۇنتاغ ئىچكىرىسىدىكى ئاھالىلەردىن دەۋرى جەھەتتىن كېيىنرەك دەۋرگە توغرا كېلىپ قالماستىن، يىغىمچىلىق دەۋرىگە قەدەم قويغان. خۇسەن قاتارلىق بەزى ئارخېئولوگىلار

① جۇڭگو ئىجتىمائىي پەنلەر ئاكادېمىيەسى چېگرا رايون ئارخېئولوگىيە تەتقىقات ئورنى تۈزگەن: «شىنجاڭنىڭ تاش قورال دەۋرى ۋە بىرونزا دەۋرى»، مەدەنىيەت يادىكارلىقلار نەشرىياتى، 2008 - يىلى خەنزۇچە نەشرىگە كىرگۈزۈلگەن ئىدىرس ئابدۇرۇسۇلنىڭ «شىنجاڭنىڭ سىپتا تاش قورال ئىزنالىرى» ناملىق ماقالىسى، 124 - بەت.

② جۇڭگو ئىجتىمائىي پەنلەر ئاكادېمىيەسى چېگرا رايون ئارخېئولوگىيە تەتقىقات ئورنى تۈزگەن: «شىنجاڭنىڭ تاش قورال دەۋرى ۋە بىرونزا دەۋرى»، مەدەنىيەت يادىكارلىقلار نەشرىياتى، 2008 - يىلى خەنزۇچە نەشرىگە كىرگۈزۈلگەن ئىدىرس ئابدۇرۇسۇلنىڭ «شىنجاڭنىڭ سىپتا تاش قورال ئىزنالىرى» ناملىق ماقالىسى، 125 - بەت.

كۆنچى دەرياسىنىڭ ئاياغ ئېقىنىدىكى ئۈچ بۇرجەك دېلتىدىكى ئارخېئولوگىيەلىك بايقاشلىرى ئاساسىدا، «بۇ جاي مۇشۇ رايوندىكى يىراق قەدىمكى دەۋر ئاھالىلىرىنىڭ مۇھىم، كۆچۈملەشكەن يېرىدۇر، شۇندىن كېيىن مۇشۇ يەر شەھەرلەرنىڭ شەكىللىنىشىگە ئۇل سالىدى.»^① دەپ يەكۈن چىقارغان. تۆۋەندە ئارخېئولوگ خۇاڭ ۋېننىڭ تەكشۈرۈشىدە بايقالغان تاش قورال نۇقتىلىرى ھەم تاش قوراللار بىلەن قىسقىچە تونۇشۇپ چىقىمىز:

ھىندىقۇش^② تاش قورال ئىزلىرى بۇ جاي قۇرۇقتاغ ئىچىدە بولۇپ پىچان ناھىيەسىنىڭ دىغار بىلەن ئارىلىقى 100 كىلومېتىردىن ئارتۇقراق، جەنۇبىدىكى ئاتمىشېۋلاققا 130 كىلومېتىردەك كېلىدۇ، دىغار بىلەن لوپ كۆلىنىڭ ئوتتۇرىسىدا بولۇپ ئىككى ئارىدا ئۆتمەسە بولمايدىغان يەر. بۇ يەردىن تاش پىچاقتىن 10 دانە، تاش ئۈشكىدىن نەچچە دانە تېپىلغان، ماتېرىيالى يېقىن ئەتراپتىكى قىياتاش (كىۋارتس) تاشلىرىدۇر. خۇاڭ ۋېننى ئىككى قېتىملىق سەپىرىدە بۇ يەردىن 120 نەچچە دانە تاش پىچاق ئۇچراتقان. قۇملۇق بويىدىن تاش پالتىدىن بىر دانە، يەنە باشقا تاش قوراللارمۇ بايقالغان.

لوپ كۆلىنىڭ شىمالىي قىرغىقى خۇاڭ ۋېننى ئاتمىشېۋلاقتىن لوپ كۆلى تامان يۈرگەندە، قاشتاش پالتىدىن بىرنى، قاشتاش پىچاقتىن بىرنى ئۇچراتقان، بۇلار ئاق قاشتېشىدىن ياسالغان ھەمدە پارقىرىتىلغان.

2. بىرونزا قوراللار دەۋرى

بىرونزا دېگەن بۇ ئاتالغۇ خەنزۇچە ماتېرىياللاردا 青铜 دېيىلگەن. «نۈركچە - خەنزۇچە لۇغەت»تە tunç دېگەن سۆز 青铜، 铜锡合金 دەپ تەرجىمە قىلىنغان. «ئۇيغۇرچە - خەنزۇچە لۇغەت»تە «تۇچ 青铜» دەپ تەڭداشلىق بېرىلگەن. «ئۇيغۇر تىلىنىڭ ئىزاھلىق لۇغىتى»دە «تۇچ. ئىسىم. مىس بىلەن قەلەينىڭ ئارىلاشمىسى. سارغۇچ ياكى كۆكۈچ سارغۇچ بولىدۇ. سۈركىلىشكە، چىرىشكە چىداملىق، قاتتىق كېلىدۇ؛ دېتاللارنى قۇيۇش، پىرىپىلاشتا ئىشلىتىلىدۇ»^③ دېيىلگەن. مانا مۇشۇ ئۇچۇرلاردىن قارىغاندا، بىرونزا قوراللارنى تۇچ قوراللار دەپ ئاتاشقا بولىدۇ (تۇچ ئاتالغۇسى ئۇيغۇرلار تەرىپىدىن خېلى كەڭ دائىرىدە قوللىنىلغانلىقتىن بىرونزا دېگەن ئاتالمىغا قارىغاندا چۈشىنىشلىك). بۇ نام ئىلىم ساھەسىدىمۇ بىرونزا دەپ قوللىنىلغان، ئىلىم ساھەسىدە قوللىنىۋاتقان ئاتالغۇ بىرونزا تىلىمىزدا قوللىنىۋاتقان تۇچتىن ئىبارەت. تۇچ يەنى بىرونزىدىن ھەربىي

① شىنجاڭ كىروران ئارخېئولوگىيە ئەترىتى: «كىروران قەدىمكى شەھىرىنى تەكشۈرۈش ۋە سىناق تەربىقىسىدە قېزىش»، جاك پىڭ، مۇ شۈننىڭ قاتارلىقلار تۈزگەن «كىروران كۈلتۈرى تەتقىقاتى ماقالىلىرىدىن توپلام»غا كىرگۈزۈلگەن ماقالە، شىنجاڭ خەلق نەشرىياتى، 1996 - يىلى خەنزۇچە نەشرى، 85 - بەت.

② تاۋباۋلىيەن كىتابىدا بۇ نامنى 英都尔哥其 دەپ يازغان. يەرلىكلەرنىڭ چۈشەندۈرۈشىچە، 英都尔哥其 银琥珀石 دەپ، 哥其غا نور دەپ ئىزاھات بەرگەن.

③ شىنجاڭ ئۇيغۇر ئاپتونوم رايونلۇق مىللەتلەر تىل - يېزىقى كومىتېتى لۇغەتلەر بۆلۈمى: «ئۇيغۇر تىلىنىڭ ئىزاھلىق لۇغىتى (2)»، مىللەتلەر نەشرىياتى، 1991 - يىلى ئۇيغۇرچە نەشرى، 313 - بەت.

قورال (ياراغ)، قازان - قومۇچ ۋە بېزەكلەر ياسالغان، بۇ دەۋردە تاش قوراللار يەنىلا ئاساسىي ئىشلەپچىقىرىش قورالى بولغان. مىس قوراللار ئىچىدە تۇچ (بىرونزا) ئاساسىي ئورۇندا تۇرىدۇ، يەنە ئارسېن ۋە قەلەي ئارىلاش بىرونزا، ئارسېن ئارىلاش بىرونزا، ئاليۇمىن ئارسېن ئارىلاش بىرونزا قاتارلىق كۆپ خىل مەدەنلەر ئارىلاشقان مېتاللار بار. ئارخېئولوگىيەلىك ماتېرىياللارنىڭ كۆرسىتىشىچە، ئارسېن ئارىلاشقان بىرونزا مىلادىيەدىن بۇرۇنقى 4000 - يىللاردا، دەسلەپ غەربىي ئاسىيادا بارلىققا كەلگەن، بەزى ئالىملار غەربىي شىمالنى ئېلىمىزدىكى مىس تاۋلاشنىڭ باشلانغان مۇھىم رايونى ھەمدە شىنجاڭنىڭ شەرقىي قىسمى ۋە خېشى رايونى ئوتتۇرا ئاسىيا ۋە غەربىي ئاسىيا رايونىنىڭ تەسىرىگە ئۇچرىغان، دەپ قارىغان^①.

بىرونزا قوراللار تاش قوراللار دەۋرىدىن كېيىن بارلىققا كەلگەن يەنە بىر مۇھىم تەرەققىيات باسقۇچى ھېسابلىنىدۇ، بۇ دەۋردە ساپال بۇيۇملار كەڭ دائىرىدە قوللىنىلغان. بىرونزا قوراللار دەۋرىنىڭ باشلىرىدا يەنىلا تاش قوراللار ئىشلىتىلگەن. شىنجاڭنىڭ مىس ۋە بىرونزىدىن قورال - سايمان ياساپ ئىشلىتىشى بۇندىن 4000 يىل بۇرۇنقى دەۋردىن باشلانغان. مىلادىيەدىن بۇرۇنقى 1000 - يىللارغا كەلگەندە تۆمۈر قوراللارنى ئىشلىتىشكە باشلىغان. يىن چىڭ: «يېقىندا بايقالغان ئارخېئولوگىيەلىك ماتېرىياللارنىڭ ئىسپاتلىشىچە، شىنجاڭدا مىلادىيەدىن بۇرۇنقى 10 - ئەسىردە ياكى ئۇنىڭدىن سەل كېيىن تۆمۈر قوراللارنى ئىشلەتكەن بولۇپ دەسلەپكى تۆمۈر قوراللار دەۋرىگە كىرگەن. بۇ رايون تۆمۈر قوراللارنى ئىشلەتكەن مۇتلەق يىل دەۋرى جۇڭگو مەدەنىيىتىنىڭ مەركىزى بولغان خۇاڭخې ۋادىسىدىن سەل بالدۇر»^② دەپ يازغان. ۋاڭ بىڭخۇا: «قارشىمچە، شىنجاڭ رايونى مىلادىيەدىن بۇرۇنقى 2000 - يىللاردىن باشلاپلا بىرونزا قوراللار دەۋرىگە قەدەم قويغان. مىلادىيەدىن بۇرۇنقى 1000 - يىللارنىڭ ئالدى - كەينىدە بىرونزا قوراللار كۈلتۇرى گۈللەنگەن، شۇنداقلا تۆمۈر قوراللار ئومۇميۈزلۈك ئومۇملاشقان. مىس كانلارنى ئېچىش خېلى يۇقىرى سەۋىيەگە يەتكەن»^③ دەپ يازغان. قۇمدەريا قەبرىستانلىقى ۋە قەبرەغولغا كۆمۈلگەن ئاھالىلەر ئەنە شۇ بىرونزا قوراللار دەۋرىنىڭ كىشىلىرىدۇر. ئارخېئولوگلار گەرچە بۇ ئىككى قەبرىستانلىقنىڭ بۇندىن 4000 يىللار بۇرۇنقى دەۋرگە مەنسۇپ قىسمىدىن چوڭ تىپتىكى بىرونزا قوراللارنى بايقىمىغان بولسىمۇ، قەبرىستاندىكى ياغاچ بۇيۇملارنىڭ ياسىلىش داۋامىدا ناھايىتى ئۆتكۈر مېتال قوراللارنى ئىشلەتكەنلىكىگە ھۆكۈم قىلىنغان. قۇم دەريا قەبرىستانلىقىدىن سەل كېيىنرەك دەۋرگە مەنسۇپ بولغان قەبرەغول (گۇموگۇ) قەبرىستانلىقىدىن تېپىلغان يادىكارلىقلار دەۋرىنىڭ بۇندىن 3800 يىللار بۇرۇن ئىكەنلىكى، مۇشۇ دەۋردە بۇ يەردىكى ئاھالىلەرنىڭ بىرونزا قوراللار دەۋرىگە

① ② يىن چىڭ: «بىپەك يولى ۋە غەربىي يۇرت ئىقتىسادى»، جۇڭخۇا كىتابچىلىق ئىدارىسى، 2007 - يىلى خەنزۇچە نەشرى، 26، -، 27 - بەتلەر.

③ ۋاڭ بىڭخۇا: «شىنجاڭنىڭ بىرونزا دەۋرى ئارخېئولوگىيەلىك كۈلتۇرى ئۈستىدە تەھلىل»، «شىنجاڭنىڭ تاش قوراللار ۋە بىرونزا دەۋرى»، مەدەنىيەت يادىكارلىقلىرى نەشرىياتى، 2008 - يىلى خەنزۇچە نەشرى، 39 - بەت.

كىرگەنلىكىنى كۆرسىتىپ بەردى. ئارخېئولوگلار قۇم دەريا قەبرىستانلىقى ھەم قەبرەغول قەبرىستانلىقىدىن بايقالغان تېپىلمىلارنىڭ كۈلتۈر خاسلىقىغا ئاساسەن، قەبرەغول ياكى قۇم دەريا - قەبرەغول كۈلتۈرى دەپ ئاتىغان^①. بۇ قەبرىستانلىقتىن تېپىلغان تېپىلمىلاردىن ياغاچ ھەيكەل، بېزەكلەر، يۇڭ ئەدىيال، يۇڭ توقۇلما، ئۇچلۇق كىگىز قالپاق، كۆن ئاياغ، چىخ سېۋەت، چاكاندا سومكىسى، قاشتېشى، سۆڭەك بېزەك، ئاياق (قاچا)، ياغاچ جام، مۇڭگۈز جام، نۇچ ئويمان، ئوق، يا، ئىلگەك، ھەرە چىشىسىمان ياغاچ ئويمان، تارغاق، چارا، تۇچ ياپراق قاتارلىقلار بار.

لوپنور رايونىنىڭ تارىختىن بۇرۇنقى تارىخىنى يېڭى تاش قوراللار دەۋرىدىن باشلاشقا ھەمدە مىلادىيەنىڭ ھارپىسىدا تاماملاشقا بولىدۇ. ھازىرغىچە بايقالغان تاش قوراللار گەرچە ئۇششاق تاش قوراللار دەۋرىگە مەنسۇپ بولسىمۇ، كونا تاش قوراللار دەۋرىگە ئائىت ئىزلارنى تاپالماسلىقىمىزدىن دېرەك بەرمەيدۇ. لوپ رايونى قۇملۇق بولۇش بىلەن بىرگە، شەرقىي شىمال بۆرىنى كۆپ چىقىدىغان رايون بولغاچقا، بەزى تارىخىي ئىزلار جۈملىدىن كونا تاش قوراللار ئىزلىرى كۆمۈلۈپ كەتكەن بولۇشى ياكى شىمال يىمىرىپ يوق قىلغان بولۇشىمۇ مۇمكىن. لوپ رايونىدا ئېلىپ بېرىلغان ئارخېئولوگىيەلىك تەكشۈرۈش تېخى يېتەرلىك ئەمەس، 1980 - يىللىرى بىر قەدەر سىستېمىلىق تەكشۈرۈش ئېلىپ بېرىلغىنىدىن باشقا تەكشۈرۈشلەر چەكلىك بولدى. 2003 - يىلىدىن باشلاپ ئېلىپ بېرىلغان بەزى تەكشۈرۈش ۋە قېزىشلار، بۇ رايوننىڭ ئارخېئولوگىيەسى توغرىسىدا بىلىدىغانلىرىمىزنى كۆپەيتتى، بۇ تەكشۈرۈش ۋە قېزىش نەتىجىلىرىنىڭ بىر قىسمىلىرى گەرچە ھازىرغىچە تولۇق ئېلان قىلىنمىغان بولسىمۇ، 21 - ئەسىردىن بۇيان بايقالغان تارىخىي ئىزنالار يۈزدىن ئاشتى. ھازىر بايقالغان تاش قوراللار ئاساسەن يەر يۈزىدىن يىغىۋېلىنغان بولۇپ، يەر قاتلىمىدا قېزىش ئېلىپ بېرىلغىنى يوق، ئەمەلىيەتتە كونا تاش قوراللار ئىزلىرى تۇپراق ئاستىدا كۆمۈلۈپ ياتقان بولۇشى مۇمكىن. ئۇششاق تاش قوراللار دەۋرىدە ئالتۇنتاغ باغرىدەك ئەنە شۇنداق ئېگىزلىككە، ھاۋا كىلىماتى ناچار بىر رايوندا بەلكىم ئوۋچىلىق تۇرمۇشى بىلەن تۇرمۇش كەچۈرگەن، بەزى ئالىملارنىڭ تەسەۋۋۇرىدىكىدەك بەلكى ياۋايى ھايۋانلارنىڭ ئوزۇقىدىن ئاشقان نەرسىلەرگە ئېرىشىش بىلەن بىرگە، بىر تۈركۈم ئاجىز - ئورۇق ھايۋانلارنى ئوۋلاپ ئوزۇقلۇق قىلىشقا مۇۋەپپەق بولغان بولسا كېرەك. بۇ يەردە يەنى ئالتۇنتاغ باغرىدا ئاشۇ تاش قوراللارنى ئىشلەتكەن ئاھالىلەرنىڭ كېيىنكى ھايات پائالىيەتلىرىنى ئىسپاتلىغۇدەك ماتېرىيال يوق، ئۇلارنىڭ نەسلى شۇ يەردە ئۈزۈلگەنمۇ ياكى باشقا ياقىلارغا، جۈملىدىن لوپ رايونىغا كۆچۈپ كېلىپ يېڭى ھاياتلىقنى باشلاشقا قادىر بولالغانمۇ؟ بۇ تەرىپى قاراڭغۇ.

لوپ كۆلى رايونى مول سۇ زاپىسىغا ئىگە بولۇپ بۇ يەردە نۇرغۇن سۇ ۋە قۇرۇقلۇق جانلىقلىرىنىڭ جەننىتى بولغان، گەرچە بۇ يەردە شىمال كۆپ چىقىسىمۇ، كۆنچى ۋە تارىم

① خەن جىيەنپى: «شىنجاڭنىڭ بىرونزا دەۋرى بىلەن بۇرۇنقى ئۆمۈر قوراللار دەۋرى كۈلتۈرى»، مەدەنىيەت يادىكارلىقلار نەشرىياتى، 2007 - يىلى خەنزۇچە نەشرى، 43 - بەت.

دەريالىرىنىڭ پەيدا قىلغان كۆللىرى، دەريا ۋادىلىرىدىكى بوستانلىق بۇ يەردىكى ھاياتلىقنىڭ مەنبەسى بولغان. دېمەك، بۇ يەردە بۆرە، يولۋاس قاتارلىق يىرتقۇچ ھايۋانلار بولۇش بىلەن بىرگە قۇلان، جەرەن، توشقان، كېيىك... كەبى نۇرغۇن جانلىقلار، يەنە ئۆردەك، غاز، تۇرنا ۋە باشقا نۇرغۇن سۇ قۇشلىرى، بېلىق تۈرىدىكى سۇ جانلىقلىرى ئۇلارنىڭ ھاياتلىق مەنبەسى بولغان.

لوپ كۆلى رايونى شۇ ۋاقىتتىكى ئاھالىلەرنىڭ مۇھىم پائالىيەت مەركىزى بولۇپ خېلى كۆپ ساندىكى ئاھالە مۇشۇ جايلاردا ياشىغان، ئۇلارنىڭ پائالىيەت دائىرىسى خېلىلا كەڭرى بولۇپ كىروران شەھەر قەلئەسىنى مەركەز قىلىدىغان بولساق، ئۇنىڭ ئەتراپىدا نەچچە يۈز كىلومېتىر دائىرە ئۇلارنىڭ پائالىيەت دائىرىسى بولغانلىقىنى كۆرەلەيمىز. يۇقىرىدا تاش قورال نۇقتىلىرىنى مەخسۇس تونۇشتۇرۇپ ئۆتتۇق. يۇقىرىقى بايان ۋە پاكىتلىرىمىزغا ئاساسەن، بۇندىن 10 مىڭ يىللار بۇرۇنقى دەۋرلەردىن تارتىپ ھازىرقى چاقىلىق ناھىيەسى چىمەنتاغ يېزىسى تەۋەسىدىكى قارادۆڭ ئەتراپلىرى، قوتازبۇلاق ئېگىز تاغ باغرىلىرىدا بولغاندىن سىرت يەنە لوپ كۆلىنى مەركەز قىلغان ھالدا يەنە بىر تۈركۈم ئاھالىنىڭ ياشىغانلىقىنى كۆرسىتىشكە يېتەرلىك. بۇلار ئىزچىل ھالدا مۇشۇ زېمىنلاردا ياشىغان بولۇپ (ئالتۇنتاغ باغرىدا ياشىغانلارنىڭ تەقدىرى نامەلۇم)، كېيىنكى دەۋرلەردە كىروران شەھىرى ۋە ئۇنىڭ ئەتراپىدىكى شەھەرلەرنى بەرپا قىلغۇچى كىرورانلىقلارنىڭ ئەجدادى، دەپ ئېيتىشقا بولىدۇ.

تارىم ۋادىسىنىڭ شەرقىي قىسمىنىڭ تارىخى ئەمەلىيەتتە بۇ رايوننىڭ ئېكولوگىيە تارىخىدىن ئىبارەت، ئېكولوگىيە نۇقتىسىدىن ئالغاندا تارىم، كۆنچى ۋە چەرچەن دەريالىرىنىڭ تارىخىدىن ئىبارەت. چۈنكى يۇقىرىقى دەريا - ئېقىنلارنىڭ ئۆزگىرىشى مۇشۇ رايوننىڭ ئۆزگىرىشىنى كەلتۈرۈپ چىقارغان. ھازىرغىچە مەلۇم بولغان ئارخېئولوگىيەلىك بايقاشلارنىڭ ماتېرىياللىرىغا قارايدىغان بولساق، تارىخىي ئىزنالارنى دەريا - ئېقىنلار بويلىرى بويىچە تونۇشتۇرغان ئەھۋالدىن كۆرۈپ ئۆتكىنىمىزدەك، قەدىمكى ئىزلار جايلاشقان ئورنىدىنلا بۇ ھالەتنى چۈشىنىپ يېتەلەيمىز. لوپ رايونىدىكى تارىخىي ئىزلارنى مۇنۇ بەش رايونغا جايلاشقان ھالەتتە چۈشىنىش مۇمكىن. 1 - رايون: كىروران شەھەر قەلئەسى يەنى LA نى مەركەز قىلغان ھالدا جايلاشقان خارابىلىكلەر، بۇلار خېلىلا كۆپ يەنى LB، LC، MA، FO، LD، LE، LG، LI، LJ، LL، LF، LQ ۋە توپلىق خارابىسىنى ئۆز ئىچىگە ئالىدۇ، بۇ خارابىلەر ئاساسەن لوپ كۆلى بويىغا جايلاشقان. يۇقىرىقى خارابىلەر كۆنچى دەرياسىنىڭ بۇ يەرگە ئېقىپ كېلىپ، لوپ كۆلىگە قۇيۇلۇش ئېغىزىدا شەكىللەندۈرگەن ئوچ بۇلۇڭلۇق رايونغا جايلاشقان. 2 - رايون يۇقىرىقى خارابىلەرنىڭ غەربىي شىمال ۋە شەرقىي تەرەپلىرىگە جايلاشقان. بۇ رايوندىكى خارابىلەر LK نى مەركەز قىلغان ھالدا LL، LM، LN، LR قاتارلىق خارابىلەرنى كۆرسىتىدۇ. بۇ خارابىلىكمۇ كۆنچى دەرياسىنىڭ قەبرەغول ئەتراپىدىكى يارداڭبۇلاقتىن

غەربىي جەنۇبقا قاراپ ئاقتان تارامىنى بويلاپ جايلاشقان. 3 - رايون كۆنچى دەرياسى بويىدىكى قەبرەغولنى مەركەز قىلغان ھالدا LS، LT ئىزنالارنى كۆرسىتىش مۇمكىن. 4 - رايون كۆنچى دەرياسىنىڭ ياپچانلىق كۆلى بويىدىن جەنۇبقا ئاقتان قۇم دەريا ناملانغان ئېقىن بويىدىكى قەبرىستانلىقنى مەركەز قىلغان ھالدا بايقالغان 20 دەك ئىزنانى كۆرسىتىدۇ. 5 - رايون كۆنچى دەرياسى بويىدىكى يىڭپەن خارابىلىكىنى مەركەز قىلغان ھالدا جايلاشقان شەھەر، قەبرىستان ۋە ئىزنالارنى كۆرسىتىدۇ. يۇقىرىقى بەش رايوننىڭ گۈللىنىش ۋە خارابىلىشىشىنى كۆنچى دەرياسىنىڭ ئېقىن مىقدارى، ئېقىننىڭ يۆتكىلىشى بەلگىلىگەن. يېزىق تارىخىدىن بۇرۇنقى دەۋردىن ئالغاندا، ئارخېئولوگىيەلىك بايقالما ئىزلىرى ئىنسانلارنىڭ پائالىيىتى يەنىلا كۆنچى دەرياسى ئەتراپىدا بولغانلىقىنى كۆرسىتىپ بەردى. ھازىرغىچە بايقالغان تارىخىي ئىزلاردىن قارىغاندا، ئەڭ بۇرۇنقى تارىخىي ئىزلار كۆنچى دەرياسى بويىدا، مىلادىيەنىڭ باشلىرىدىن باشلاپ 20 - ئەسىرنىڭ باشلىرىغىچە بولغان، ئىزچىل داۋاملاشقان تارىخ تارىم ۋە كۆنچى دەرياسىغا باغلىنىدۇ.

قۇم دەريا قەبرىستانلىقى ۋە قەبرەغولدىن بىر تۈركۈم مۇمىيا (مېيىت)لار تېپىلدى، ئانتروپولوگىيە مۇمىيالار ئۈستىدە تەكشۈرۈش، ئۆلچەش ئېلىپ باردى. نەتىجىدە، بۇ ئاھالىلەرنىڭ خېلى كۆپ قىسمىنىڭ ئىرقىي جەھەتتىن ياۋروپا ئىرقىغا تەۋەلىكى مەلۇم بولدى. بەزى كىشىلەر مۇشۇ ئەھۋاللارغا ئاساسەن، ئۇلارنى بۇندىن 3 ~ 4 مىڭ يىللار مۇقەددەم غەربتىن شەرققە كۆچۈپ كەلگەن ياۋروپالىقلار دەپ بايان قىلىشتى، ناۋادا ئۇلار ياۋروپالىق يەنە كېلىپ بۇندىن 3 ~ 4 مىڭ يىللار بۇرۇن بۇ يەرگە كۆچۈپ كەلگەن بولسا، بۇندىن 7 ~ 8 مىڭ يىللار بۇرۇنقى يېڭى تاش قوراللار دەۋرىدە مۇشۇ يەردە ياشىغان ئاھالىلەر كىم؟ دېگەن سوئالنىڭ توغۇلۇشى تەبىئىي.

ئانتروپولوگىيە ئىلمىنىڭ نامى anthropos ۋە logos سۆزلىرىنىڭ قوشۇلۇشىدىن ياسالغان، (خەنزۇچە 人类学 ئىنسانشۇناسلىق ئىلمى) دېيىلىدۇ. بۇ ئىلىم ئادەم بەدىنىنى فىزيولوگىيە ۋە مەدەنىيەت نۇقتىسىدىن تەتقىق قىلىدۇ. ئانتروپولوگىيەنىڭ چېتىلىش دائىرىسى ناھايىتى كەڭرى، بۇ يەردە ئېيتماقچى بولغىنىمىز، قەدىمكى قەبرىلەردە ياتقان ئاشۇ مۇمىيالارنىڭ تەن قۇرۇلۇش ئالاھىدىلىكى ئارقىلىق ھازىرقى كىملىرىگە يېقىن كېلىدىغانلىقى ياكى بۇ ئىنسانلارنىڭ قەيەردىن كەلگەنلىكىنى ئېنىقلىماق بولىدۇ، بەزى كىشىلەر ئىرق بىلەن مىللەتنى تەڭلەشتۈرۈۋالغانلىقتىن، قەدىمكى جەسەتلەرنىڭ مىللەت تەركىبىگە ھۆكۈم قىلماق بولىدۇ. ئىرق شۇ ئىنسانلارنىڭ فىزيولوگىيەلىك ھالىتىگە باغلىق بولسا، مىللەت تارىخ كاتېگورىيەسىگە مەنسۇپ ئۇقۇمدۇر. بىر مىللەتكە تەۋە بولغان كىشىلەر ئىچىدە بىر ياكى بىرقانچە ئىرقىي ئالاھىدىلىك بار ئىنسان توپلىرى بولۇشى مۇمكىن. مىسالەن: شىنجاڭدىكى ئۇيغۇرلارنى ئالسا، ھازىرقى زامان ئۇيغۇرلىرى ئىچىدە قىسقا باشلىق ياۋروپا ئىرقىنىڭ ئالاھىدىلىكى ئۈستۈنلۈكىنى ئىگىلەيدۇ، كۈنىمىزدىكى

ياۋروپا ئىرقىغا تەۋە ئىككى دەريا ۋادىسى تىپى (بەزى ئالىملار پامىر - پەرغانە تىپى دەپ ئاتايدۇ)غا يېقىن كېلىدۇ^①. ئالىملارنىڭ قارىشىچە، يۇقىرىقى ئىرقىي ئالاھىدىلىكتىن باشقا يەنە جەنۇبىي سىبىرىيە تىپىغا يەنى موڭغۇل ئىرقى بىلەن ياۋروپا ئىرقىنىڭ ئارىسىدا تۇرىدىغان ئىرقىي ئالاھىدىلىكىمۇ بولغان. ئالىملارنىڭ تەتقىقاتىچە، خوتەن، كېرىيە ۋە تەكلىماكان قۇملۇقىنىڭ جەنۇب تەرەپلىرىدىكى ئۇيغۇرلار ئىرقىي جەھەتتىن ئىككى دەريا تىپىغا يېقىن كېلىدۇ. يەكەن دەرياسىنىڭ ئوتتۇرا ئېقىنى، كەلپىن، ئاقسۇ، پەيزىۋاتتىكى ئۇيغۇرلاردا جەنۇبىي سىبىرىيە تىپى ئالاھىدىلىكى ئۈستۈنلۈكىنى ئىگىلەيدۇ. شىنجاڭنىڭ شەرقىدىكى قومۇل، تۇرپان، كورلا رايونلىرىدىكىلەرمۇ جەنۇبىي سىبىرىيە تىپىغا يېقىنلىشىدۇ. لوپلۇقلار (تارىم دەرياسىنىڭ ئاياغ ئېقىنىدا) ئارىسىدا شىمالىي جۇڭگو رايونىنىڭ ئالاھىدىلىكى ئارىلاشقان^②. ئانتروپولوگىيە ئىلمىدە ئىرقىي ئالاھىدىلىك مۇھىم ئورۇندا تۇرىدۇ، جۈملىدىن ئادەملەرنىڭ تېرىسىنىڭ رەڭگى، چېچى، بۇرنى، ساقال - بۇرۇت تۈكلەرنىڭ قويۇق - شالاڭلىقى، ئۈچلەمچى تۈك قاتلىمى قاتارلىقلارغا قاراپ ئايرىلىدۇ. يۇقىرىدا كۆرگىنىمىزدەك، ھازىرقى زامان ئۇيغۇرلىرى ئىرقىي جەھەتتىن كۆپ خىل بولۇش بىلەن بىرگە ياۋروپا ئىرقى ئۈستۈنلۈكىنى ئىگىلەيدۇ، شۇنداقلا موڭغۇل ئىرقىنىڭ ئالاھىدىلىكىمۇ مەلۇم نىسبەتتە ئارىلاشقان.

تىلىمىزدىكى گېن سۆزى ئىنگلىز تىلىدىكى gene سۆزىدىن قوبۇل قىلىنغان، بۇ سۆز خەنزۇچىغا 基因 دەپ تەرجىمە قىلىنغان. ھاياتلىقتىكى ئىرسىي ماددا گېن خىروموسوما ئىچىدىكى ناھايىتى كىچىك شارچە، شۇنداقلا ئىرسىي ئۇچۇرنى ئېلىپ يۈرگۈچىدۇر. گېن ئادەتتە ئۆزگەرمەستىن بىر ئەۋلادتىن يەنە بىر ئەۋلادقا كۆچىدۇ. ئادەم تېنىدە 10 مىڭدىن 80 مىڭغىچە گېن بولىدۇ، بۇلاردىن 90% پۈتكۈل ئىنسانىيەتكە ئورتاق، پەقەت 10% خاسلىققا ئىگە بولغاچقا پەرقلەندۇ. مانا شۇ ئازغىنە ئىرسىي پەرق - گېن كۈنىمىزدىكى ئىنسانلارنى نەچچە مىڭ يىللىق مۇمىيالار بىلەن يېقىنلاشتۇردى، مۇشۇ تېخنىكا كىشىلەرگە ئۆز ئەجدادىنى تېپىپ بەرمەكتە. ئالىملار مۇمىيالارنىڭ DNA سىدىكى ئىرسىيەت ماددىسى بولغان گېننى ئايرىۋېلىپ، ئۇنىڭ تۈزۈلۈشىنى كۈنىمىزدىكى كىشىلەرنىڭ DNA تۈزۈلۈشىنى سېلىشتۈرۈش ئارقىلىق ئەجداد - ئەۋلاد ۋارىسچانلىقىنى بېكىتىدۇ. ناۋادا مۇشۇ مۇمىيالارنىڭمۇ DNA سى تەكشۈرۈلۈپ تەتقىق قىلىنسا، ئۇلارنىڭ كېلىش مەنبەسى تېخىمۇ ئېنىق بولغان بولاتتى. ئىلىم ساھەسىدە كۆپىنچە بۇندىن 4000 يىللار بۇرۇن بىر قىسىم ياۋروپا ئىرقىدىكى ئاھالىنىڭ تارىم ۋادىسىغا كىرگەنلىكى ھەققىدە نەزەرىيە ئۈستۈنلۈك ئىگىلەپ تۇرماقتا، لېكىن ئۇنىڭدىن بۇرۇنقى دەۋردە يەنى تاش قوراللار

①② خەن كاڭشىن: «شىنجاڭنىڭ قەدىمكى ئاھالىلىرى توغرىلۇق ئىرقىي ئىنسانشۇناسلىق تەتقىقاتى ۋە ئۆي-غۇرلارنىڭ بەدەن ئالاھىدىلىكى»، «غەربىي يۇرت تەتقىقاتى» ژۇرنىلىنىڭ 1991 - يىللىق خەنزۇچە 2 - سانى، 9 - ،

زاماندا بۇ يەردە بىر تۈركۈم ئاھالىنىڭ ياشىغانلىقى مۇنازىرە تەلەپ قىلمايدۇ، ئۇنداقتا مۇشۇ يەردە ئەسلىدىن تاش قوراللارنى ياساپ ھايات كەچۈرگەن ئاشۇ كىشىلەر قايسى ئىرققا تەۋە ئىدى؟ گېنىچۇ؟ دېگەن مەسىلە تېخى جاۋابسىز تۇرماقتا. بەزى ئالىملار ياۋروپا ئىرقى ئوتتۇرا ئاسىيادىن ياۋروپاغا كۆچكەن بولۇشىمۇ مۇمكىن، دېگەن پەرەزلەردىمۇ بولماقتا. ئىلىم - پەننىڭ يەنىمۇ يۈكسىلىشى، تەكشۈرۈپ تەتقىق قىلىشنىڭ چوڭقۇرلىشىشىغا ئەگىشىپ بۇ سوئاللارنىڭ جاۋابىمۇ ھازىرلانغۇسى. ئومۇمەن ئالغاندا، ئىرق ۋە مىللەتتىن ئىبارەت بۇ ئۇقۇمنى ئايدىڭلاشتۇرۇۋېلىش زۆرۈر. ھازىرقى تارىخ تەتقىقاتى ۋە ئىرقىي جەھەتلەردىكى تەكشۈرۈشلەرگە ئاساسلىنىدىغان بولساق، ئىرقىي جەھەتتىن ساپ مىللەت بولمايدۇ. بىر مىللەتكە تەۋە ئىنسان تۈركۈمى ئىچىدە بىرقانچە ئىرققا تەۋە كىشىلەرنىڭ بولۇشى تارىخىي تەرەققىياتنىڭ نەتىجىسىدۇر. خەن كاڭشىن «ئانتروپولوگىيە جەھەتتىن ئۇيغۇرلار بىر خىل ئەمەس، ئۇلارنىڭ ئىچىدە بىراخېكىفالىق پامىر - پەرغانە ياۋروپا ئىرقى تىپى ئۈستۈن تۇرىدۇ. بۇ تىپقا موڭغۇلوئىد ئائىلىلىرىمۇ ئارىلاشقان»^① دەپ يازغان. مىللەتلەر تارىخى تەتقىقاتىدىكى نوپۇزلۇق ئالىم، تارىخشۇناس لىن گەن ئارخېئولوگىيە ۋە يازما ئۇچۇرلارغا ئاساسەن ھۆكۈم قىلىشىچە، تۈرك ۋە قەدىمكى ئۇيغۇرلار ئورا كۆز، قاڭشارلىق ئىكەن، ئۇلار ياۋروپا ئىرقى بىلەن موڭغۇل ئىرقى مەۋجۇت مۇھىتتا بارلىققا كەلگەن، دەپ قارىغان^②.

زامانىۋى تېخنىكا DNA ئارقىلىق قەدىمكى جەسەتلەر ۋە ھازىرقى ئىنسان تۈركۈملىرىنى تەتقىق قىلىش 1980 - يىللاردىن باشلاپ راۋاجلىنىۋاتقان يېڭى ئىلىمدۇر. DNA تېخنىكىسى قەدىمكى جانلىقلارنىڭ جەسەتلىرىدىن DNA مولېكۇلالىرىنى ئېلىپ، ئۇنىڭ گېن تەرتىپىنى ئېنىقلاپ چىقىدىغان ھەمدە ھازىرقى جانلىقلارنىڭ DNA سى بىلەن سېلىشتۇرۇش ئارقىلىق، ئارىدىكى گېن ۋە قان ۋارىسچانلىقىنى ئېنىقلىغىلى بولىدىغان زامانىۋى ھەم ياش ئىلىم. بۇ تېخنىكىلارنى قوللىنىش ئارقىلىق ھازىرقى ئىنسانلار ئىچىدە قايسى توپنىڭ قەدىمكى دەۋردىكى قايسى ئىنسان تۈركۈملىرىنىڭ ئەۋلادلىرى ئىكەنلىكىنى كۆرسىتىپ بېرىشكە بولىدۇ. مۇشۇ نۇقتىلاردىن قارىغاندا، ئۇزۇنغا قالماي تارىم ئويمانلىقىنىڭ شەرقىي قىسمىدىكى بۇ مەدەنىيەت بەلبېغىغا جايلاشقان ئاھالىلەرنىڭ كېيىنكى ئەۋلادلىرىنىڭ كىملىكى، بۇ DNA تېخنىكىسى ئارقىلىق ئېنىقلانغۇسى.

ئارخېئولوگىيە بۇندىن 3000 يىللار بۇرۇن كىروران كۈلتۈرىنىڭ خېلى يۇقىرى تەرەققىيات سەۋىيەسىدە تۇرغانلىقى، ئارخېئولوگىيەلىك مەدەنىيەت ياراتقانلىقىنى چۈشەندۈرۈپ بېرىدۇ. بۇندىن 2500 يىللار بۇرۇن بۇ رايوندا شەھەر قەلئەلىرىنى سېلىپ

① ھەببۇللا خوجا لەمبىنى: «ئۇيغۇرلارنىڭ ئانتروپولوگىيەلىك تىپى مەسىلىسى»، «جۇڭگو ئۇيغۇر تارىخى ۋە مەدەنىيىتى تەتقىقاتى»، 1998 - يىللىق 1 - توپلام، شىنجاڭ خەلق نەشرىياتى، 1998 - يىلى ئۇيغۇرچە نەشرى، 145 - بەت.
② لىن گەن: «قەدىمكى جۇڭگونىڭ شىمالىدىكى مىللەتلەرنىڭ تارىخى ھەققىدە يېڭى بايان»، ئىچكى موڭغۇل خەلق نەشرىياتى، 2007 - يىلى خەنزۇچە نەشرى، 146 - بەت.

شەھەر بەرپا قىلغانلىقىنى كۆرسىتىپ بېرىدىغان ئارخېئولوگىيەلىك يىل دەۋرى بېكىتمىسى ئېلان قىلىنمىدى، ئەمما «تارىخىي خاتىرىلەر» دە كۆرۈلىدىغان، مىلادىيەدىن ئىككى ئەسىر بۇرۇنقى دەۋرگە مەنسۇپ بايانلاردىن شەھەرلەرنىڭ مۇشۇ دەۋردىن خېلى بۇرۇنلا بەرپا قىلىنغانلىقىنى بىلەلەيمىز، شەھەر قەلئەسىنى ئەسلىدىكى سېپىلىنىڭ ئۈستىگە سېلىش ياكى قايتا سېلىش ئېھتىماللىقىنى رېئاللىقتىن يىراق دېيەلمەيمىز. ھازىر كۆرگەن سېپىل قۇرۇلمىسىغا قاراپلا شەھەر سېپىلىنى مىلادىيەنىڭ ئالدى - كەينىدە بەرپا قىلىنغان دەپ ھۆكۈم قىلىۋاتىمىز، ئەمەلىيەتتە «تارىخىي خاتىرىلەر»دىكى يازما مەلۇمات، كىروران شەھىرىنىڭ مىلادىيەدىن بۇرۇنقى 2 - ئەسىردە مەۋجۇتلۇقىنى بىزگە يەتكۈزۈپ بەردى، پاكىت بولمىغان ئەھۋالدا بۇنى «ئەڭ كېيىن دېگەندىمۇ» دېگەن شەرت بىلەن قارايمىز. ئەمدى بۇ ھەقتىكى چۈشەنچىلىرىمىزنى يازما ماتېرىياللارغا ئاساسلىنىپ تۇرۇپ، ئارخېئولوگىيەلىك پاكىتلار بىلەن بىرلەشتۈرۈپ، كىروران ئېلىنىڭ تارىخى نامىدا بايان قىلىمىز، چۈنكى يازما ماتېرىياللار كىروران شەھىرى ۋە كىروران ئېلىنىڭ مىلادىيەدىن نەچچە ئەسىرلەر بۇرۇن مەۋجۇتلۇقىنى كۆرسىتىپ بەردى.

تۆتىنچى باب كىروران ئېلىنىڭ تارىخى

كىروران ئېلى ئۇزاق تارىخى ۋە كۈلتۈرى بىلەن دۇنيانىڭ دىققىتىنى قوزغىدى، ئۇ يوقالغىنىغا ئۇزۇن زامانلار بولسىمۇ، تارىم ۋادىسى ھەم يىپەك يولىغا ئائىت ھەربىر تارىخنامىدە زىكىر قىلىنىپ تۇردى. 1900 - يىلى 3 - ئايدا كىروران خارابىسىنىڭ تېپىلىشى ھەمدە 1901 - يىلى 3 - ئايدا قېزىپ تەكشۈرۈلۈشى بىلەن، بۇ شەھەر خارابىسىنىڭ تارىخى مەنبەلەردە يېزىلغان كىروران شەھىرى ئىكەنلىكى جاھانغا نامايان بولدى. شۇندىن بېرى كىروران رايونىدىكى ئىلمىي تەكشۈرۈش ۋە بۇ توغرىلۇق تەتقىقات توختاپ قالغىنى يوق. كىرورانلىقلارنىڭ ئىنسانىيەت تارىخىدىكى ئورنى، ئۇلارنىڭ ئىنسانىيەت مەدەنىيىتىگە قوشقان تۆھپىسى، تارىخى قاتارلىقلارنى ئۆگىنىش، ساۋاق ۋە ئىلھام ئېلىش زۆرۈرىيىتى تۇغۇلماقتا. ھازىرغىچە شۇ خۇسۇستا ئۇيغۇرچە تىل - يېزىقتا ماقالىلەر ئېلان قىلىنغان بولسىمۇ، مەخسۇس ۋە سىستېمىلىق تەتقىقات ئەسىرى ۋۇجۇدقا كەلمىدى. بىر ئەسىرلىك تەكشۈرۈش ۋە تەتقىقاتلار ئېلىپ بېرىلغان بولسىمۇ، كىروران ئېلى قاچان قۇرۇلغان؟ ئۇنىڭ پايتەختى قەيەر؟ قانداق ۋەيران بولغان؟ ئۇلارنىڭ مەدەنىيىتى قانداقلارچە شۇ دەۋرنىڭ يۇقىرى پەللىسىگە يەتكەن؟ ئۇلار قانداقلارچە مۇكەممەل قانۇنلارنى ۋۇجۇدقا كەلتۈرۈپ، قانۇن بىلەن ئىدارە قىلىنىدىغان جەمئىيەتكە قەدەم قويغان؟... دېگەندەك نۇرغۇن سىرلار تېخى تىلسىم پېتى تۇرماقتا، بۇ مەسىلىلەردە ئىلگىرىكىلەرنىڭ تەتقىقاتلىرىدىن پايدىلانغان ھالدا، قۇربىمنىڭ يېتىشىچە پىكىر بايان قىلىشقا تىرىشمەن.

1. يازمىلاردىن كىروران ئېلىنىڭ تارىخىغا نەزەر

كىروران ھەققىدىكى يازما ئۇچۇرلار مىلادىيەدىن بۇرۇنقى 2 - ئەسىردىن باشلىنىدۇ، بۇ ھەقتە ئەڭ دەسلەپ ئۇچۇر بەرگۈچى سىما چيەن (مىلادىيەدىن بۇرۇنقى 145 - يىلى تۇغۇلۇپ، مىلادىيەدىن بۇرۇنقى 86 - يىللار ئەتراپىدا ۋاپات بولغان) بولۇپ، ئۇ «تارىخىي خاتىرىلەر» (مىلادىيەدىن بۇرۇنقى 104 - يىلى يېزىشقا باشلىغان، مىلادىيەدىن بۇرۇنقى 91 - يىلى تاماملىغان) دە كىروران ھەققىدىكى تۇنجى يازما ئۇچۇر بەرگەن: «... روران، ئۇيسۇن، ئوغۇز ۋە ئۇلارنىڭ ئەتراپىدىكى 26 ئەل تىنچىتىلدى. ھەممىسى ھۇنلارغا تەۋە بولدى. بارچە ئوقيا تۇتقان خەلق بىر ئائىلە بولۇپ ئۇيۇشتى.» بۇ پارچە ھۇن تەڭرىقۇتى باتۇر (مەتە) نىڭ خەن سۇلالىسى پادىشاھىغا يازغان مەكتۇپىنىڭ بىر قىسمىدىن ئىبارەت. بۇ مەكتۇپتا يېزىلغان روران خەنزۇچە مەتىندە 楼兰 دەپ يېزىلغان، دەل كىروران ئېلىنى كۆرسىتىدۇ. بۇ جۈملىلەردىن كىروران ئېلىنىڭ مىلادىيەدىن 176 يىل بۇرۇن ھۇن

تەڭرىقۇتلۇقنىڭ ھىمايىسىگە ئۆتكەنلىكىنى كۆرسىتىپ بېرىدۇ، شۇنىڭ بىلەن كىروران ئېلىنىڭ مىلادىيەدىن بۇرۇنقى 176 - يىلىدىن بۇرۇنقى ۋاقتلاردىلا ئۆزىنىڭ مۇستەقىل ھاكىمىيىتى بولغانلىقىنى بىلەلمەيمىز، ئەمما ئۇنىڭ زادى قاچان قۇرۇلغانلىقىنى ئىسپاتلايدىغان پاكىت بولمىغاچقا، قاچاندىن باشلاپ كىروران ئېلىنىڭ مەۋجۇت ئىكەنلىكىنى بىلەلمەيمىز. ۋاڭ بىڭخۇا «كىروران بەگلىكى دېگەندە، بۇ ئۇقۇم تەبىئىي يوسۇندا خەن دەۋرى بىلەن باغلىنىدۇ، بۇ تەھلىلگە قوشۇلمايمىز. قۇملۇقتىكى قەبرىستانلىقنى قېزىش ئارقىلىق رەتلەپ چىقىلغان 1980 - يىلى 4 - ئايدا كىروران قەدىمكى شەھىرى ئەتراپىدىكى خەن دەۋرىگە ئائىت قەبرىلەردىن چىققان ماتېرىياللارغا ئاساسەن، بىزنىڭ بۇ ئارخېئولوگىيەلىك مەدەنىيەتنىڭ چوقۇم خەن دەۋرىدىن بۇرۇن ئىكەنلىكىگە بولغان چۈشەنچىمىز تېخىمۇ كۈچەيدى»^① دەپ يازغان. بەزى تەتقىقاتچىلار يۇقىرىقى يازما ئۇچۇرغا ئاساسەن، كىروران بەگلىكىنى مىلادىيەدىن ئىلگىرىكى 2 - ئەسىردە قۇرۇلغان دەپ قاراۋاتىدۇ، بۇ بىرتەرەپلىمە قاراش بولۇپ، مىلادىيەدىن بۇرۇنقى 2 - ئەسىردە كىروران بەگلىكىنىڭ ھۇنلارغا قارام بولغانلىقىنى كۆرسىتىدۇ، خالاس. يۇقىرىدا كۆرگەندەك كىروران ئېلى مىلادىيەدىن بۇرۇنقى 176 - يىلىغا كەلگەندە ئاندىن ھۇنلارغا ئولپان تۆلەيدىغان قارام بەگلىككە ئايلانغان.

ھۇن ئىمپېرىيەسىنى باتۇر (مەتە) تەڭرىقۇت مىلادىيەدىن بۇرۇنقى 209 - يىلى قۇرغان. بۇ ئىمپېرىيە شۇندىن باشلاپ مىلادىيە 216 - يىلى يىمىرىلگۈچە، يالغۇز غەربىي يۇرت تارىخىغا ئەمەس، بەلكى پۈتكۈل جۇڭگونىڭ تارىخىغا تەسىر كۆرسەتكەن، بۇ ھەقتىكى مەلۇماتلار خەنزۇچە كىلاسسىك مەنبەلەردە كەڭ دائىرىدە خاتىرىلەنگەن. ئۇ كۈچەيگەن ۋاقىتلاردا تېرىتورىيەسى جەنۇبتا سەددىچىننى پاسىل قىلىپ شەرقتە لياۋخېنچىچە، غەربتە پامىرغىچە، شىمالدا بايقال كۆلىگىچە سوزۇلغان. كۈچەيگەن چاغدىكى ھەربىي قوشۇننىڭ ئەڭ كەم دېگەندىمۇ 400 مىڭ كىشىلىك ئاتلىق قوشۇننىڭ بولغانلىقى كۆرسىتىپ بېرىدىغان پاكىتلار بار. ھۇنلار بىلەن خەن سۇلالىسى ئەينى دەۋردە شەرقىي ئاسىيادىكى ئەڭ كۈچلۈك ھاكىمىيەتلەردىن ھېسابلىناتتى، ئۇنداقتا ھۇنلار خەن سۇلالىسىگە تەھدىت سالغىنىدا نېمە ئۈچۈن كىروراننى ئۆز ئىشغالىيىتىگە ئالغانلىقىنى ئوتتۇرىغا قويىدۇ؟ بۇنىڭدا بىرقانچە مەسىلە بولۇشى مۇمكىن. بىرىنچى، كىروراننىڭ غەربىي يۇرتقا بېرىشتا مۇھىم ئىستراتېگىيەلىك ئورۇن بولغانلىقىدىن ئىبارەت، ئەمما بۇ خەن سۇلالىسى ئۈچۈنلا شۇنداق. ئىككىنچىدىن غەربىي يۇرتتا كۈچلۈك ھاكىمىيەتتىن بىرى بولۇشى مۇمكىن.

«تارىخىي خاتىرىلەر» 123 - جىلد «پەرغانە تەزكىرىسى» دە: «شەرقىدىكى رايونلاردا سۇ شەرققە ئېقىپ، لوپ كۆلى (盐泽) گە قۇيۇلىدىكەن. لوپ كۆلىنىڭ سۈيى يەر تېگىدە يوشۇرۇن ئاقىدىكەن... روران ۋە قۇسنىڭ بەزى شەھەر ۋە قورغانلىرى لوپ كۆلىگە

① ۋاڭ بىڭخۇا: «كۆنچى ۋادىسىدىكى قەدىمكى قەبرىلەر ھەققىدە دەسلەپكى مۇلاھىزە»، شىنجاڭ ئىجتىمائىي پەنلەر ئاكادېمىيەسى ئىلمىي دوكلات يىغىنىنىڭ «ئىلمىي ماقالىلەر توپلىمى»، 1982 - يىلى ئۇيغۇرچە نەشرى، 706 - بەت.

يۈزلىنىپ تۇرىدىكەن. لوپ بىلەن چاڭئەننىڭ ئارىلىقى 5000 يول^① كېلىدىكەن. ھۇنلارنىڭ غەربىدىكى قەبىلىلىرى لوپ كۆلىنىڭ شەرقىدە بولۇپ، لوڭشى سەددىچىنگە يېتىپ بارىدىكەن. جەنۇبى چياڭلار ئېلىگە تۇتىشىپ خەن سۇلالىسىنىڭ پەرغانە ۋە توخرىغا بارىدىغان يولىنى توسۇپ تۇرىدىكەن... روران، قۇس قاتارلىق قاتناش يولىنىڭ ئاغزىدىكى كىچىك بەلگىلىكلەر خەن ئەلچىسى ۋاڭ خۇي قاتارلىقلارغا ھۇجۇم قىلىپ، ئۇلارنى قاتتىق بۇلاڭ - تالاڭ قىلىدۇ»^② دېيىلگەن. بۇ ئۇچۇرلار كىروران ۋە ئۇنىڭ ئەتراپلىرىدا جۈملىدىن لوپ كۆلىگە يېقىن رايوندا ئۇنىڭ شەھەرلىرى بولغانلىقىنى بىلەلەيمىز. بۇ ئۇچۇر يەنە كىروران شەھىرىنىڭ مىلادىيەدىن بۇرۇنلا مەۋجۇت ئىكەنلىكىدەك ھەقىقەتنى ئايدىڭلاشتۇرۇپ بېرىش بىلەن بىرگە، ئۇنىڭ بىرقانچە شەھەردىن تۈزۈلگەنلىكىنىمۇ كۆرسىتىپ بېرىدۇ. ئىلگىرى بەزى تەتقىقاتچىلار كىروران شەھىرى قەلئەسىدىن مىلادىيەدىن بۇرۇنقى دەۋرگە مەنسۇپ مەدەنىيەت يادىكارلىقلىرى تېپىلمىدى ياكى ئاز دەپ، كىروراننى مىلادىيەنىڭ بېشىدا ئاندىن شەھەر بولغان دەپ قارىغانىدى. ئەمەلىيەتتە يۇقىرىدا كۆرگەن تارىخىي يازما پاكىت ۋە ئارخېئولوگىيەدە بايقالغان ئىزلار، كىروران ۋە ئۇنىڭ ئەتراپلىرىنىڭ ناھايىتى قەدىمىدىنلا كىرورانلىقلارنىڭ پائالىيەت ئورنى بولغانلىقىنى ئىسپاتلاپ بەرمەكتە، يەنە بىر نۇقتىنى ئېيتساق سېپىلى ياكى قورغىنى بار شەھەر ئىكەنلىكى 城郭 سۆزلىمىدىن مەلۇم بولىدۇ. تارىخىي ئىزلاردىن چىققان تېپىلمىلار، كىروران ۋە ئۇنىڭ ئەتراپلىرىدىكى جايلاردا ياشىغان ئىنسان تۈركۈمىنىڭ مۇشۇ رايوندا ياشاش جەريانىدا تەدرىجىي كۆچۈم ئولتۇراقلىشىپ شەھەرلەرنى بەرپا قىلغانلىقىنى كۆرسەتمەكتە. ئەلۋەتتە، شەھەرنىڭ بەرپا بولۇش ياكى بولماسلىقىنى ھەرگىزمۇ ئۇنىڭ سېپىل - قورغانلىرىنىڭ قۇرۇلغان ۋاقتى بىلەن ئۆلچەش مۇۋاپىق بولمايدۇ. كىروران شەھىرى دەپ قارىلىۋاتقان قەلئەنىڭ قاچان قۇرۇلغانلىقىنى كۆرسىتىپ بېرىدىغان ئىلمىي يەكۈن يوق، يازما خاتىرىگە ئاساسلانغاندا مىلادىيەدىن بۇرۇنقى 2 - ئەسىردىن بۇرۇن قۇرۇلغان بولۇپ چىقىدۇ. مۇشۇنداق ئىكەن، كىروراننى مىلادىيەنىڭ بېشىدا قۇرۇلغان شەھەر دەيدىغانغا ھېچقانداق ئاساسىمىز يوق. ھازىرقى بايقالغان تارىخىي يادىكارلىق ئورۇنلىرىنىڭ دائىرىسىدىن قارىغاندا، كىروران شەھىرى خارابىسى ۋە ئۇنىڭ ئەتراپىدىكى تارىخىي ئىزلارنىڭ دائىرىسى 100 كىۋادرات كىلومېتىردىن ئاشىدۇ. يازما ماتېرىياللارنىڭ بولماسلىقى سەۋەبلىك، كىروراننىڭ مىلادىيەدىن بۇرۇنقى 2 - ئەسىردىن بۇرۇنقى تارىخىي ۋەقەلىرى ھەققىدە بىلىدىغانلىرىمىز يوق. مىلادىيەدىن بۇرۇنقى 176 - يىلى ھۇن تەڭرىقۇتلۇقىنىڭ ئىدارە قىلىشىغا ئۆتكەندىن كېيىن، خېلى مەزگىلگىچە ھۇنلار ئېۋەتكەن نازارەتچىنىڭ

① شۇ ۋاقىتتىكى 1 يول مۇساپە ھازىرقى 417.53 مېتىرغا تەڭ كېلىدۇ.

② سىما چىيەن: «تارىخىي خاتىرىلەر»، شىنجاڭ ئۇنىۋېرسىتېتى ئىلمىي باشقارمىسىنىڭ 24 تارىختىكى ئوت-تۇرا ئاسىياغا دائىر ماتېرىياللارنى تاللاپ تەرجىمە قىلىش گۇرۇپپىسى تەييارلىغان، شىنجاڭ خەلق نەشرىياتى، 1987 - يىلى ئۇيغۇرچە نەشرى، 490 - بەت.

نازارىتىدە، ھۇنلارغا باج - خىراج تۆلەپ، ھۇنلار مەنپەئەتكە زىيان سالمىغان ھالدا ئۆز ھاكىمىيىتىنى يەنىلا كىرورانلىقلار ئىدارە قىلغان. كىروران ئېلى ھۇنلارغا تەۋەلىك بىلدۈرۈش بىلەن بىرگە، ئۇلارغا ئولپان تۆلەپ، ئۆزىنىڭ نىسپىي مۇستەقىللىقىنى، جۈملىدىن ئىچكى ئىشلىرىنى ئۆزلىرى بىر تەرەپ قىلىش ھوقۇقىنى ساقلاپ قالغان. كىروران ئەينى ۋاقىتتا شەرق ۋە غەربنىڭ سودا، مەدەنىيەت ئالاقە لىنىيەسى بولغان يىپەك يولىنىڭ مۇھىم تۈگۈنى بولۇش بىلەن بىرگە، نىسبەتەن كۈچلۈك ھاكىمىيەت بولغاچقا، شۇ ۋاقىتتىكى ئىككى كۈچلۈك ھاكىمىيەت خەن سۇلالىسى ۋە ھۇن تەڭرىقۇتلۇقىنىڭ ئىشلىرىغا مۇئەييەن تەسىر كۆرسىتىپ كەلگەچكە، ئۇلار ھەر ئاماللار بىلەن كىروراننى كونترول قىلىش ئۈچۈن ئىنتىلىپ كەلگەن، بۇنىڭغا «تارىخىي خاتىرىلەر»دىكى «جاۋپونۇ 700 نەچچە چەۋەنداز بىلەن ئالدىنلا كېلىپ، كىروران بېگىنى ئەسىر ئالدى ۋە ئارقىدىنلا قۇسنى ئالدى»^① دېگەن بايانى ۋە مىلادىيەدىن بۇرۇنقى 77 - يىلى فۇ جىبىزى باشچىلىقىدىكى خەن سۇلالىسى خەنجەرۋازلىرىنىڭ كىروران بېگى ئامگوكانى خەنجەرلەپ ئۆلتۈرگەنلىكى دەلىل بولالايدۇ. جاڭ چيەن باكتېرىيە بىلەن بولغان ئالاقىنى راۋانلاشتۇرغاندىن كېيىن، بۇ يولدا غەربتىكى ئىل - يۇرتلارغا بارىدىغان ئەلچىلەرنىڭ كۆپىيىشى نەتىجىسىدە، غەربىي يۇرتتىكىلەرنىڭ ئېرىشىدىغانى كۆپىيىپ، خەن سۇلالىسىدىن كېلىدىغان سوۋغىغا ئانچە قىزىقمايدىغان بولۇپ قالغان. يەنە بىر نۇقتىدىن ئالغاندا، خەن سۇلالىسىنىڭ كۆرەڭ ئەلچىلىرى ھە دېگەندە كىرورانلىقلارنىڭ مەنپەئەتلىكىمۇ زىيان سالغان. بۇ ھەقتە يەنە يۇقىرىقى ئەسەردە مۇنداق بايانلار بار: «... شىمالدىن جىيۇچۈن ئارقىلىق باكتېرىيەگە بارىدىغان يول راۋانلىشىپ، ئەلچىلەر بارغانسېرى كۆپىيىدۇ. نەتىجىدە چەت ئەللىكلەر خەن سۇلالىسى سوۋغىلىرىغا، پۇل - ماللىرىغا قىزىقمايدىغان بولۇپ قالىدۇ. بىلگە تۆرە چەت ئەلگە بارىدىغان يولنى ئېچىپ، ھۆرمەتلىك ئۇنۋانغا ئېرىشكەندىن كېيىن، ئۇنىڭ بىلەن بىللە بارغان كىچىك ئەمەلدارلار چەت ئەلدىكى ئاجايىپ - غارايىپ ئىشلار ۋە ئۇنىڭ ئېلىمىزگە بولغان پايدىسى توغرىسىدا يۇقىرىغا مەكتۈپ سۈنۈپ، ئۆزىنىڭ ئەلچى بولۇشىنى ئىلتىماس قىلىدۇ. خەن ۋۇدى بۇ ئەللەرنىڭ ئىنتايىن يىراقلىقى، ئادەتتىكى ئادەملەرنىڭ بېرىشنى خالىمايدىغانلىقىنى نەزەردە تۇتۇپ ماقۇل بولىدۇ ۋە ئەلچىلىك گۇۋاھنامىسى بېرىدۇ. ئادەتتە ئەمەلدارنىڭ قانداق ئادەم ئىكەنلىكىنى سۈرۈشتە قىلماستىنلا ئۇلارغا ئادەم قوشۇپ چەت ئەلگە ئەۋەتىدۇ. شۇ ئارقىلىق ئالاقە باغلاش دائىرىسىنى كېڭەيتمەكچى بولىدۇ، بۇ ئەلچىلەر بېرىش - كېلىش جەريانىدا دۆلەتنىڭ پۇل - ماللىرىغا خىيانەت قىلىپ، ئوردىنىڭ ئىرادىسىگە خىلاپ ئىشلارنى قىلىدۇ. خەن ۋۇدى قانۇنغا خىلاپلىق قىلىپ ئۆگىنىپ قالغان مۇنداق ئەلچىلەرنى جازالىغان بولسىمۇ، يەنىلا پۇل تۆلەپ جىنايىتىنى يۇيۇشقا

① سىما چيەن: «تارىخىي خاتىرىلەر»، شىنجاڭ ئۇنىۋېرسىتېتى ئىلمىي باشقارمىسىنىڭ 24 تارىختىكى ئوتتۇرا ئاسىياغا دائىر ماتېرىياللارنى تاللاپ تەرجىمە قىلىش گۇرۇپپىسى تەييارلىغان، شىنجاڭ خەلق نەشرىياتى، 1987 - يىلى ئۇيغۇرچە نەشرى، 504 - بەت.

بۇيرۇپ، ئۇلارنى يەنە ئەلچى بولۇشنى تەلەپ قىلىشقا مەجبۇر قىلىدۇ. بۇلارنىڭ ئەلچى بولۇش پۇرسىتى كۆپ بولغانلىقتىن جىنايەت ئۆتكۈزۈشتىن قورقمايتتى. يەنە باشقا ئەمەلدار ۋە ئەسكەرلەرمۇ چەت ئەلنىڭ ئاجايىپ - غارايىپ ئىشلىرىنى مۇبالىغە قىلىپ، كۆككە كۆتۈرەتتى. ئۇلار ئىچىدىكى ئەڭ چوڭ مۇبالىغىچىلەرگە رەسمىي ئەلچىلىك گۇۋاھنامىسى، كىچىكرەك مۇبالىغىچىلەرگە نائىب ئەلچىلىك گۇۋاھنامىسى بېرىلەتتى. شۇنىڭ ئۈچۈن بەزى قۇرۇق گەپ ساتىدىغان پەزىلەتسىز كىشىلەر بەس - بەستە ئۇلارنى دوراشقا باشلايدۇ. چەت ئەللىكلەر ئۇلارنىڭ ئەمەلىيەتكە ئۇيغۇن كەلمەيدىغان ھەر خىل گەپلىرىدىن بىزار بولۇپ، ئارىلىق يىراق، خەن لەشكەرلىرى بۇ يەرگە يېتىپ كېلەلمەيدۇ دەپ قاراپ، خەن ئەلچىلىرىنى ئاشلىق بىلەن تەمىنلىمەي قىيىنچىلىق تۇغدۇراتتى. خەن ئەلچىلىرى ئاشلىقتىن ئۈزۈلۈپ، ئاچ قېلىپ ئۇلاردىن نارازى بولىدۇ، ھەتتا ئۇلار بىر - بىرىگە ھۇجۇم قىلىشىدۇ. كىروران، قۇس قاتارلىق قاتناش يولىنىڭ ئېغىزىدىكى كىچىك بەگلىكلەر خەن ئەلچىسى ۋاڭ خۇي قاتارلىقلارغا ھۇجۇم قىلىپ، ئۇلارنى قاتتىق بۇلاڭ - تالاڭ قىلىدۇ. ① مانا مۇشۇنداق ئەھۋالدا خەن سۇلالىسى غەربىي يۇرتتىكى كىروران قاتارلىق ئەللەرنىڭ شەھەرلىرىنىڭ كىچىك، ئاھالىسىنىڭ ئاز، ھەربىي كۈچىنىڭ ئاجىز، ئاسانلا يەڭگىلى بولىدىغان ئويىپىكتىپ ئاخباراتقا ئېرىشكەن. مىلادىيەدىن بۇرۇنقى 108 - يىلى خەن ۋۇدى ئەگەشكۈچى بەگ جاۋ پونۇنى لەشكەر بېشى قىلىپ، غەربىي يۇرتتىكى ئەللەرگە ھۇجۇم قىلغان. جاۋ پونۇ 700 نەچچە چەۋەنداز بىلەن كىروران ۋە قۇس قاتارلىق ئەللەرگە ئالدىن يۈرەر قىسىم بولۇپ ھۇجۇم قىلغان ھەمدە كىروران بېگىنى ئەسىر ئالغان. ۋاڭ خۇي خەن خاقانىغا ئەرز - داد ئېيتقانلىقى ئۈچۈن، ئۇمۇ ھوقۇققا ئېرىشىپ كىرورانغا ئەسكەر باشلاپ ھۇجۇم قىلىشقا قاتناشقان. ئۇلار غەلىبە قىلغاندىن كېيىن، جاۋ پونۇ ۋە ۋاڭ خۇيلارنىڭ مەنسەپ دەرىجىسى ئۆستۈرۈلگەن. ئەلچى، سۇخەنچىلەرنىڭ قىزىقتۇرۇشى بىلەن پەرغانىنىڭ تۇلپارلىرىغا كۆزى قىزارغان خەن خاقانى پەرغانىگە قوشۇن ئەۋەتكەن، پەرغانىگە ھۇجۇمغا ماڭغان خەن قوشۇنى كىروراندىن ئۆتكەن، بۇ ۋاقىتتا غەربىي يۇرتتىكى ئەللەر شەھەرلەرنىڭ قورغانلىرىنى مەھكەم ساقلاپ، ئۇلارغا ئاشلىق بېرىشنى رەت قىلغان، شەھەرلەرنى ئالالغانلارلا ئاشلىققا ئېرىشكەن بولسىمۇ، ئالالمىغانلىرى ئاشلىققا ئېرىشەلمىگەن، بىرقانچە كۈن ئۇرۇشۇپ ئۆز يولىغا راۋان بولۇشقا مەجبۇر بولغان. پەرغانىگە قىلغان بۇ يۈرۈشتە ئارقا سەپتىن ئايرىلىپ قالغان خەن قوشۇنلىرى زور تالاپەت بىلەن مەغلۇپ بولۇپ قايتقان. بۇ ساۋاقلارنى يەكۈنلىگەن خەن خاقانى «دۇنخۇاڭدا جىۈچۈەن تۇتۇق بېگى تەسىس قىلىپ، غەربتە لوپ كۆلىگىچە مەنزىل - ئۆتەڭلەرنى قۇردى. بۈگۈردە بىر نەچچە يۈز چىرىك تۇرغۇزۇپ، تېرىقچىلىق قىلىپ، تېرىقچىلىق قىلىدىغان يەرلەرنى مۇھاپىزەت قىلىشقا

① سما چيەن: «تارىخىي خاتىرىلەر»، شىنجاڭ ئۇنىۋېرسىتېتى ئىلمىي باشقارمىسىنىڭ 24 تارىختىكى ئوتتۇرا ئاسىياغا دائىر ماتېرىياللارنى تاللاپ تەرجىمە قىلىش گۇرۇپپىسى تەييارلىغان، شىنجاڭ خەلق نەشرىياتى، 1987 - يىلى ئۇيغۇرچە نەشرى، 502 - ، 503 - بەتلەر.

ئەمەلدارلارنى بېكىتىپ، چەت ئەللەرگە بارىدىغان خەن ئەلچىلىرىنى تەمىنلەش ئۈچۈن ئاشلىق توپلىدى. ① يۇقىرىقىلارغا قارىغاندا، كىروران ئېلى گەرچە ھۇنلارغا قارام بولغان بولسىمۇ، ھەمىشە ھۇن تەڭرىقۇتلۇقى ۋە خەن سۇلالىسى ئارىسىدا بېسىمغا ئۇچرىغان، جۈملىدىن ئىككى تاش ئارىسىدىكى ياڭاققا ئايلىنىپ قالغان. خەن سۇلالىسى ھۇنلارغا قارشى تۇرۇش ئۈچۈن غەربتىكى ئەللەردىن ئىتتىپاقداش ئىزدەپ زور تۈركۈمدە ئەلچىلەرنى يولغا سالغان، ئەپسۇسلىنارلىقى كىروران قاتارلىق بۇ كىچىك ئەللەرگە كېلىدىغان بېسىم كۈچىيىپ كەتكەنلىكتىن، ئىككى ئارىدا زىددىيەت پەيدا بولغان، خەن سۇلالىسى ئەلچىلىرىدىن بەزىلەر ھەتتا ئۇلار ئۈچۈن مۇلازىمەت قىلغان كىرورانلىقلارنى بۇلىغان، شۇنىڭ بىلەن ئۇلارنىڭ ئارىسىدىكى زىددىيەت كەسكىنلەشكەن، نەتىجىدە كىرورانلىقلار ئۇلارغا مۇلازىمەت قىلىشنى توختاتقان، شۇڭلاشقا خەن خاقانى لەشكەر ئېۋەتىپ بۇ ئەللەرگە ھۇجۇم قىلغان ھەمدە يوللارغا ئۆتەڭ، قورۇقچى مەھكىمىلەرنى تەسىس قىلىپ، تېرىقچى ئەسكەرلەرنى تۇرغۇزۇپ تېرىقچىلىق قىلىپ ئاشلىق جۇغلاپ، ئەلچىلىرىنى مۇلازىمەت بىلەن تەمىنلەشكە مەجبۇر بولغان.

«تارىخىي خاتىرىلەر»دىن كېيىن يەنە قىممەتلىك ئۇچۇرلارنى قالدۇرغان ئەسەر «خەننامە»دىن ئىبارەت. «خەننامە» مىلادىيە 32 - يىلىدىن 92 - يىلىغىچە ياشىغان بەن گۇ تەرىپىدىن يېزىلغان، خەن سۇلالىسىنىڭ مىلادىيەدىن بۇرۇنقى 206 - يىلىدىن مىلادىيە 23 - يىلىغىچە بولغان دەۋرىنىڭ تارىخىدۇر. زور ھەجىملىك بۇ تارىخ كىتابىدا كىرورانغا ئائىت قىممەتلىك ئۇچۇرلار يىغىلغان، «تارىخىي خاتىرىلەر»نىڭ داۋامى بولغان بۇ ئەسەرگە كىرگۈزۈلگەن ئۇچۇرلار، ئوردا خاتىرىلىرىنى پايدىلانما قىلغاندىن سىرت، يەنە خەن سۇلالىسى ئادەملىرىنىڭ غەربىي يۇرت ھەققىدە يەتكۈزگەن مەلۇماتلىرىدىن كەلگەن. «خەننامە» 96 - جىلد «غەربىي يۇرت تەزكىرىسى (1)»دە مۇنداق ئۇچۇرلار بار: «... شەرققە ئېقىپ لوپ كۆلىگە قۇيۇلىدۇ. لوپ كۆلى «شورلۇق كۆل» دەپمۇ ئاتىلىدۇ. لوپ كۆلىدىن يۈمپىن ۋە ياڭگۈەن قوۋۇقىغا 300 يول كېلىدۇ. كۆلنىڭ سۈيى تۇراقلىق بولۇپ يازدا كۆپەيمەيدۇ، قىشتا ئازايمىدۇ... يۈمپىن ۋە ياڭگۈەن قوۋۇقلىرىدىن چىقىپ غەربىي يۇرتقا بارىدىغان ئىككى يول بار: چەرچەن (鄯善)دىن قۇرۇم تېغىنىڭ شىمالى بىلەن تارىم، يەكەن دەريالىرىنى ياقىلاپ، غەرب تەرەپكە مېڭىپ يەكەنگە بارىدىغان يول جەنۇبىي يول دەپ ئاتىلىدۇ... غەربىي يۇرتتىكى ئاھالىلەرنىڭ كۆپىنچىسى شەھەرلەرگە ئولتۇراقلاشقان بولۇپ، دېھقانچىلىق ۋە چارۋىچىلىق بىلەن شۇغۇللىنىدۇ. ئۆرپ - ئادەتلىرى ھۇنلار ۋە ئۇيسۇنلارغا ئوخشاشمىسىمۇ، لېكىن ئەزەلدىن ھۇنلارغا قارام بولۇپ كەلگەن. ھۇنلار ئۆزلىرىنىڭ باتىسقانى چاكارلار كاھېڭى ئارقىلىق غەربىي يۇرتنى

① سىما چيەن: «تارىخىي خاتىرىلەر»، شىنجاڭ ئۇنىۋېرسىتېتى ئىلمىي باشقارمىسىنىڭ 24 تارىختىكى ئوتتۇرا ئاسىياغا داڭمىر مائىرىياللارنى تاللاپ تەرجىمە قىلىش گۇرۇپپىسى تەييارلىغان، شىنجاڭ خەلق نەشرىياتى، 1987 - يىلى ئۇيغۇرچە نەشرى، 517 - بەت.

ئىدارە قىلاتتى. چاكارلار كاھىپكى دائىم ئاگىنى^①، چۇقۇ (باغراش) ۋە كۆنچى بەگلىرىنىڭ ئارىلىقىدا تۇرۇپ، ئۇ يەردىكى بەگلىكلەردىن باج ئالاتتى»^② دېيىلگەن.

«خەننامە» دە يەنە «ياڭگۈەن قوۋۇقىدىن چىقىپ، ئالدى بىلەن بارىدىغان يېقىن جاي لوپ^③ — نوپ (婁羌)، نوپ بەگلىكىنىڭ يېڭى ھۇنلاردىن يۈز ئۆرگەن ئىدى. بۇ يەردىن ياڭگۈەن قوۋۇقىغا 1800 يول، چاڭئەنگە 6300 يول كېلىدۇ. نوپ يولىنىڭ ئۈستىدە بولماستىن، چەتتە غەربىي جەنۇبقا توغرا كېلىدۇ. ئۇنىڭ ئاھالىسى 450 تۈتۈن، 1750 كىشى، ئەسكەرلىككە ياراملىقى 500 نەپەر. نوپنىڭ غەرب تەرىپى سارمادان^④ (且末) غا تۇتاشقان، ئاھالىسى ئوت — چۆپ، سۇ قوغلىشىپ كۆچۈپ يۈرىدۇ، دېھقانچىلىق قىلمايدۇ. ئاشلىقنى چەرچەن^⑤ (鄯善) بىلەن سارماداندىن ئالىدۇ. تاغلىرىدىن تۆمۈر چىققاچقا، ھەربىي قوراللارنى ئۆزلىرى ياسايدۇ. قوشۇنلىرى ئوقيا، نەيزە، قىلىچ، خەنجەر تۇتۇپ، ئىشمەك ساۋۇت كىيىدۇ. غەربىي شىمالدا چەرچەن بىلەن تۇتىشىدۇ. چەرچەن چوڭ يولىنىڭ ئۈستىگە جايلاشقان.

چەرچەن (鄯善) بەگلىكىنىڭ ئەسلىي نامى كىروران، يېڭى قاغان شەھىرىدە^⑥ تۇراتتى. بۇ يەردىن ياڭگۈەنگە 1600 يول، چاڭئەنگە 6100 يول كېلىدۇ. ئاھالىسى 1570 تۈتۈن، 14100 كىشى، ئەسكەرلىككە ياراملىقى 2912 نەپەر. بىر نەپەر نائىبىگە، ھۇنلاردىن قوغدانغۇچى بەگ، چەرچەن كاھىپكى، قۇس بەگلىكىگە زەربە بەرگۈچى كاھىپگە، سول قول قۇتقۇ، ئوڭ قول قۇتقۇ، قۇس بەگلىكىگە زەربە بەرگۈچى ئىنانچى قاتارلىق ئەمەلدارلىرى بار، تىلماچ بەگلىككە ئىككى كىشى قويۇلىدۇ. ئۇنىڭ غەربىي شىمالىدىن قورۇقچى بەگ مەھكىمىسىگە 1365 يول، يەنە غەربىي شىمالدىن قۇس بەگلىكىگە 1890 يول كېلىدۇ. يېرى قۇم ۋە شورلۇق، تېرىلغۇ يەرلىرى ئاز بولغاچقا، قوشنا ئەللەرنىڭ يېرىنى ئىجارىگە ئېلىپ ئاشلىق تېرىيدۇ ھەم باشقىلاردىن ئاشلىق ئالىدۇ، بەگلىكتىن قاشتاش چىقىدۇ. يېكەن، قومۇش، يۇلغۇن، توغراق، چىغ قاتارلىق ئۆسۈملۈكلەر كۆپ ئۆسىدۇ. ئاھالىسى كۆچمەن بولۇپ چارۋىچىلىق بىلەن شۇغۇللىنىدۇ. ئات، ئېشەك، تۆگە كۆپ. ھەربىي قوراللارنى ياساش جەھەتتىن نوپقا ئوخشايدۇ.

باشتا خەن ۋۇدى جاڭ چيەننىڭ مەلۇماتىدىن تەسىرلىنىپ، پەرغانە قاتارلىق ئەللەر بىلەن ئالاقە باغلاشقا بەل باغلىغان. شۇڭا غەربىي يۇرتقا ئەۋەتىلگەن ئەلچىلەرنىڭ ئايىغى ئۈزۈلمىگەن. بىر يىل ئىچىدە غەربىي يۇرتقا ئون نەچچە قېتىم ئەلچى ئەۋەتىلىپ تۇرغان.

① ھازىرقى قاراشەھەر ناھىيەسىنى كۆرسىتىدۇ.

② بەن گۇ: «خەننامە»، شىنجاڭ ئۇنىۋېرسىتېتى ئوتتۇرا ئاسىيا مەدەنىيىتى تەتقىقات ئىنستىتۇتى نەشرىگە تەييارلىغان، شىنجاڭ خەلق نەشرىياتى، 1993 - يىلى ئۇيغۇرچە نەشرى، 848، - 849 - بەتلەر.

③ چاقىلىق ناھىيەسىدىكى ۋاششەھىرى كونا شەھىرى خارابىسىنى كۆرسىتىدۇ.

④ ھازىرقى چەرچەن ناھىيەسى تەۋەسىنى كۆرسىتىدۇ.

⑤ ھازىرقى چاقىلىق ناھىيە بازىرى ۋە مۇران كونا شەھىرىنى كۆرسىتىدۇ.

⑥ بۇ شەھەر تارىخىي كىتابلاردا 欢泥، 扞泥، 扞泥 دەپ خاتىرىلەنگەن، قارۇشتى يۈتۈكلىرىدىكى khani شە.

كىروران ۋە قۇس بەگلىكلىرى يول ئۈستىدە بولغانلىقتىن يولدىن ئۆتكەن ئەلچىلەرنى تەمىنلەشتە كۆپ چىقىم تارتقاچقا، خەن سۇلالىسىنىڭ ئەلچىسى ۋاڭ خۇي قاتارلىقلارغا ھۇجۇم قىلىپ، بۇلاڭ - تالاڭ قىلغان. بۇنىڭدىن تاشقىرى بۇ بەگلىكلەر ھۇنلارغا كۆپ ئايغاچچىلىق قىلىپ، ھۇنلارنىڭ خەن سۇلالىسى ئەلچىلىرىگە توسۇپ زەربە بېرىش ئۈچۈن قوشۇن چىقىرىشنى تەلەپ قىلغان. خەن سۇلالىسى ئەلچىلىرى: بۇ شەھەر بەگلىكلەرنىڭ شەھەر قورغانلىرى بولسىمۇ، لېكىن قوشۇنلىرى ئاجىز، ئۇلارنى تارمار قىلىش ئاسان، دەپ مەلۇمات بېرىشكەن. شۇنىڭ ئۈچۈن خەن ۋۇدى يانداش چاپاۋۇل جاۋ پونۇنى بېقىندى ئەللەرنىڭ چەۋەندازلىرى ۋە ۋىلايەت قوشۇنلىرىدىن بولۇپ بىر نەچچە تۈمەن ئەسكەر بىلەن قۇس بەگلىكىگە ھۇجۇم قىلىشقا ئەۋەتكەن. ۋاڭ خۇي كىروران بەگلىكىدىن بىر نەچچە قېتىم ئازار يېگەنلىكى ئۈچۈن، جاۋ پونۇ ئالدى بىلەن يېنىك قوراللانغان 700 چەۋەنداز بىلەن كىرورانغا بېرىپ، ئۇنىڭ بېگىنى ئەسىر ئالغان. ئارقىدىنلا قۇس بەگلىكىنى تارمار قىلغان... قايتىدىن كېيىن جاۋ پونۇغا جوبى بېگى مەنسىپى بېرىلگەن. ۋاڭ خۇيغا سەلتەنەتلىك تۆرە ئۇنۋانى بېرىلگەن. شۇنداق قىلىپ خەن سۇلالىسىنىڭ يول بويلاپ سالغان قونالغۇلىرى يۈمىنىگچە يېتىپ كەلگەن.

كىروران خەن سۇلالىسىگە ئەل بولۇپ تارتۇق يوللاپ تۇرغان، بۇنىڭدىن خەۋەردار بولغان ھۇنلار قوشۇن ئەۋەتىپ ھۇجۇم قىلغان. كىروران بېگى بىر ئوغلىنى ھۇنلارغا، يەنە بىر ئوغلىنى خەن سۇلالىسىگە تۇرغاقلىققا ئەۋەتتى... ھۇنلار كىرورانغا چەۋەندازلارنى ئەۋەتىپ، ئارقىدىن كېلىدىغان خەن سۇلالىسى ئەلچىلىرىنىڭ يولىنى ئۈزۈپ قويماقچى بولدى. بۇ چاغدا خەن سۇلالىسى قوشۇنىدىكى ھەربىي ھەكەم رېن ۋېن باشچىلىقىدىكى بىر قىسىم قوشۇنلار يۈمىندا سۈترىشنا سانغۇنى لى گۇاڭلى قوشۇنلىرى ئۈچۈن ئارقا قاراۋۇللىق ۋەزىپىسىنى ئۆتەۋاتاتتى. ئۇلار قولغا چۈشكەن ئەسىرلەر ئارقىلىق كىروراننىڭ ھۇنلار بىلەن تىل بىرىكتۈرگەنلىكىنى بىلىپ قېلىپ، دەرھال خاقانغا مەلۇم قىلدى. خەن ۋۇدى رېن ۋېنغا يېقىن ئۇدۇل يول بىلەن قوشۇن باشلاپ بېرىپ، كىروران بېگىنى تۇتۇشقا بۇيرۇق چۈشۈردى. قولغا چۈشكەن كىروران بېگى ئوردىغا كەلتۈرۈلۈپ، ئۇنىڭ خاتالىقلىرى سۈرۈشتۈرۈلگەندە، ئۇ جاۋاب بېرىپ: «كىچىك ئەللەر چوڭ ئەللەرنىڭ ئارىسىدا قالغانلىقتىن، ئىككى تەرەپكە تەڭ بويسۇنمىسا ھېچبىر ئامال تاپالمايدىكەن. پۇقرالىرىمنى خەن سۇلالىسى زېمىنىغا كۆچۈرۈپ كېلىپ ئولتۇراقلاشتۇرۇشنى خالايمەن، دەيدۇ. خەن ۋۇدى كىروران بېگىنىڭ ئاق كۆڭۈللىك بىلەن ئېيتقان سۆزىنى نەزەرگە ئېلىپ، ئۇنى ئۆز ئېلىگە قايتۇردى ھەمدە ئۇنىڭغا ھۇنلارنىڭ ھەرىكىتىنى چارلىغاچ مېڭىشنى تاپشۇردى. شۇنىڭدىن باشلاپ ھۇنلار كىرورانغا ئىشەنمەيدىغان بولۇپ قالدى.

مىلادىيەدىن بۇرۇنقى 92 - يىلى كىروران بېگى ئاغرىپ ئۆلدى. كىرورانلىقلار خەن سۇلالىسىدە تۇرغاق بولۇپ تۇرۇۋاتقان كىروران بەگزادىسىنى بەگ قىلىش ئۈچۈن قايتۇرۇپ بېرىشنى تەلەپ قىلدى. لېكىن تۇرغاقتىكى كىروران بەگزادىسى خەن

سۇلالىسىنىڭ قانۇنىغا خىلاپلىق قىلغانلىقى ئۈچۈن، ئاختىلاش جازاسىغا تارتىلغانىدى. شۇڭلاشقا ئۇ كىرورانلىقلارغا قايتۇرۇپ بېرىلمىدى. ئۇلارغا بېرىلگەن جاۋابتا: «تۇرغاق ئوغۇلنى خان ياخشى كۆرۈپ قالغانلىقى ئۈچۈن، كىرورانغا قايتۇرۇلمايدۇ. باشقا بەگزادىلەردىن بىرىنى بەگ قىلىۋېلىڭلار، دېيىلگەنىدى. شۇڭا كىرورانلىقلار باشقا بىر بەگزادىنى بەگلىككە ئولتۇرغۇزدى ۋە خەن سۇلالىسىنىڭ تەكلىپى بويىچە ئۇلار خەن سۇلالىسىگە يەنە بىر تۇرغاق ئوغۇل، شۇنىڭ بىلەن ھۇنلارغىمۇ بىر تۇرغاق ئوغۇل ئەۋەتتى. كىروراننىڭ كېيىنكى بېگىمۇ ئۆلدى. بۇ ئىشتىن ئاۋۋال خەۋەردار بولغان ھۇنلار كىروراننىڭ ئۆزلىرىدىكى تۇرغاق بەگزادىسىنى قايتۇرۇپ بەگلىككە ئولتۇرغۇزدى. خەن سۇلالىسى ئەلچى ئارقىلىق كىروراننىڭ يېڭى بېگىنى چاقىرتتى ھەمدە ناھايىتى نۇرغۇن ئىنئام بېرىلىدىغانلىقىنى ئۇقتۇردى. بۇ چاغدا كىروران بېگىنىڭ كىچىك خوتۇنى (ئەسلىي ئۆزىنىڭ ئۆگەي ئانىسى) بەگكە: «مەرھۇم بېگىمىز ۋاقتىدا خەن سۇلالىسىگە تۇرغاق قىلىپ ئەۋەتىلگەن ئىككى بەگزادىمىز تېخى قايتىپ كەلمىسە، نېمە ئۈچۈن سىلى يەنە ئۇ يەرگە بارىدىلا؟» دېدى. بەگ ئۇنىڭ مەسلىھەتى بويىچە خەن سۇلالىسى ئەلچىسىگە ئۆزىنى ئېيتىپ: «مەن يېڭىدىن بەگ بولدۇم، ئەل ئىچى تېخى تىنچلانمىدى. شۇڭا يەنە بىر يىلى بېرىپ خاقانغا كۆرۈنۈش قىلارمەن» دېدى. كىروران بەگلىكى غەربىي يۇرتنىڭ ئەڭ شەرقىگە جايلاشقان، خەن سۇلالىسىگە يېقىن ئىدى. قۇم تاغ دېگەن جايدا سۇ، ئوت - چۆپ قىس بولغانلىقتىن، كىرورانلىقلار دائىم ئۆتكۈنچىلەرگە يول باشلىغۇچى بولاتتى. ئۇلار خەن سۇلالىسىنىڭ ئەلچىلىرىنى سۇ ۋە ئاشلىق ئاپىرىپ قارشى ئالاتتى ۋە ئۆزىنى قوياتتى. لېكىن كۆپ قېتىم خەن سىپاھ بەگلىرى تەرىپىدىن بۇلاڭ - تالاڭ قىلىنغاچقا، خەن سۇلالىسى بىلەن ئالاقە قىلىشنىڭ پايدىسى يوق ئىكەن دەپ قارىغانىدى. كېيىن يەنە ھۇنلارغا پايلاقچىلىق قىلىپ، بىرقانچە قېتىم خەن سۇلالىسى ئەلچىلىرىنى توسۇپ ئۆلتۈرۈشتى. كىروران بېگىنىڭ خەن سۇلالىسىگە ئەل بولغان ئىنىسى ئۇنۇش يۈز بەرگەن ئەھۋاللارنىڭ ھەممىسىنى خەن سۇلالىسىگە مەلۇم قىلدى.

مىلادىيەدىن بۇرۇنقى 77 - يىلى ئۇلۇغ سانغۇن خۇگۇاڭ پېڭلى قەسىرى نازارەتچى بېگى فۇ جىپىزنى كىروران بېگىنى ئۆلتۈرۈشكە ئەۋەتمەش توغرىسىدا مەلۇمات سۈندى. شۇنىڭ بىلەن فۇ جىپىزى يەڭگىل قوراللىق باتۇر جەڭچىلەرنى باشلاپ، چەت ئەلگە ئىنئام قىلىش نامىدا كۆپلىگەن پۇل - ماللارنى ئېلىپ يولغا چىقتى. ئۇ كىرورانغا يېتىپ كەلگەندە كىروران بېگىنى ئالداپ، ئۇنىڭغا ئىنئام بېرىدىغانلىقىنى ئېيتتى. كىروران بېگى خۇشاللىقىدا فۇ جىپىزى بىلەن شاراب ئىچىپ مەست بولۇپ قالدى. فۇ جىپىزى ئۇنى يۆلەپ خالىي يەرگە ئېلىپ باردى. شۇ چاغدا ئىككى پالۋان ئارقا تەرەپتىن كېلىپ ئۇنى خەنجەرلەپ ئۆلتۈردى. بۇنى كۆرگەن كىروران ئەمەلدارلىرىنىڭ ھەممىسى پىتىراپ كەتتى. فۇ جىپىزى: «كىروران بېگى خەن خاقانىغا ئاسىيلىق قىلىپ چوڭ جىنايەت ئۆتكۈزگەچكە، ئۇنى ئۆلتۈرۈش ئۈچۈن خاقان مېنى ئەۋەتتى. ئۇنىڭ ئورنىغا خەن

سۇلالىسى ئوردىسىدا تۇرۇۋاتقان ئىننىسى ئۇتۇش كىرورانغا بەگ بولىدۇ. خەن سۇلالىسى قوشۇنلىرى يېتىپ كېلىش ئالدىدا تۇرىدۇ. قىمىر قىلماڭلار، بولمىسا پۈتۈن ئېلىڭلەر ھالاك بولىدۇ، دەپ جار سالدى ۋە ئۆلتۈرۈلگەن ئەنقۇي (ئامگوگا، 安归) نىڭ كاللىسىنى كېسىۋېلىپ چاڭئەنگە تېز قايتىپ كېلىپ، ئەھۋالنىڭ ئۆتمۈشىنى مەلۇم قىلدى. ئەنقۇي نىڭ كاللىسى ۋىياڭ ئوردىسىنىڭ شىمالىي دەۋازىسىغا ئېسىپ قويۇلدى. خەن جاۋدى فۇ جىپىزغا يىياڭ بېگىلىك مەرتىۋىسىنى بەردى. شۇنىڭ بىلەن ئۇتۇش كىرورانغا بەگ بولىدى. بەگلىكنىڭ نامى چەرچەن (鄯善) گە ئۆزگەرتىلىپ، تامغا ئويدۇرۇپ بېرىلدى. ئوردا ئايىملىرىدىن بىرى ئۇنىڭغا ياتلىق قىلىندى. بەگنىڭ يولغا چىقىشى ئۈچۈن ئات ھارۋا، يۈك - تاق تەييارلاندى. باش ۋەزىر (سانخۇن) باشچىلىقىدا نۇرغۇن ئەمەلدارلار بەگنى پايتەختتىكى گۇاڭمەن دەۋازىسىنىڭ سىرتىغىچە ئۈزىتىپ چىقتى ۋە ئۈزىتىش مۇراسىمى ئۆتكۈزۈپ يولغا سېلىپ قويدى. بەگ خاقانغا: «مەن خەن سۇلالىسىدە ئۇزۇن تۇردۇم، مانا ئەمدى قايتىپ كېتىۋاتىمەن. ئۆزۈم يالغۇز ھەم ئاجىز، ئۇ يەردە سابىق بەگنىڭ ئوغلى بار، مېنى ئۆلتۈرۈۋېتىشىدىن ئەنسىرەيمەن. بەگلىكتە 伊循 شەھىرى بار، ئۇنىڭ يەرلىرى مۇنبەت. مەن خەن سۇلالىسىنىڭ شۇ يەرگە ئادەم ئەۋەتىپ تېرىقچىلىق قىلىپ، ئاشلىق جۇغلانقۇزۇشنى ئۈمىد قىلىمەن. پېقىر شۇلارغا يۆلىنىپ، بىخەتەرلىكىمنى ساقلىسام، دەپ ئىلتىماس سۇنغاچقا، خەن خاقانى بىر ئەمىر لەشكەر، سىپاھ بەگلەردىن 40 ئادەم ئەۋەتىپ، 伊循 شەھىرى ئەتراپىدا تېرىقچىلىق قىلدۇرۇپ، يەرلىك خەلقنى خاتىرجەم قىلدى. كېيىن ئۇ يەرگە كاھېگ قويدى. 伊循 ئەمەلدارلىقى مانا شۇنداق باشلاندى.

چەرچەن دەل خەن سۇلالىسى يولىنىڭ ئۈستىدە، ئۇنىڭ غەربىدىن سارمادانغا 720 يول كېلىدۇ. سارماداندىن ئۆتكەندىن كېيىن، ئۇنىڭ ئۇ يېقىدىكى يەرلەرنىڭ ھەممىسىدە ئاشلىق تېرىلىدۇ. يەر ۋە ئوت - چۆپ، دەرەخلىرى، چارۋا مەھسۇلاتلىرى، ھەربىي ياراغ ئىشلەپچىقىرىشى خەن سۇلالىسىگە سەل ئوخشاپ كېتىدۇ. ②» دېيىلگەن.

«خەننامە» دە يېزىلىشىچە، مىلادىيەدىن بۇرۇنقى 108 - يىلى جاۋ پونۇ ھۇن دەرياسى (函河) سانخۇنلىقىغا تەيىنلەنگەن. كىروران بەگلىكىگە ھۇجۇم قىلغانلىقى ۋە خىزمەت كۆرسەتكەنلىكى ئۈچۈن جويى بېگىلىك مەرتىۋىسىگە ئېرىشكەن، ئۇ ئەسلىدە خەن ۋۇدى دەۋرىدە قىران چەۋەنداز سانخۇن، لەشكەر بېشى بولۇپ، كىروران بەگلىكىنى ئىشغال قىلىشتا خىزمەت كۆرسەتكەنىدى، كېيىن پېرىخونلۇق قىلغانلىقتىن پۈتۈن جەمەتى بىلەن قوشۇپ ئۆلتۈرۈلگەن. فۇ جىپىزنى كىروران بېگىنى ئۆلتۈرۈپ خىزمەت كۆرسەتكەنلىكى ئۈچۈن، مىلادىيەدىن بۇرۇنقى 77 - يىلى يىياڭ بېگىلىسىگە مەرتىۋىسى بېرىلىپ،

① مۇران كونا شەھىرى خارابىسىنى كۆرسىتىدىغان بۇ شەھەرنىڭ نامىنى مەرھۇم ئىمىن تۇرسۇن ھاجىم شەھىرى ئىشەم دەپ ئالغان، يەنە بەزى ماتېرىياللاردا essidon شەھىرى دەپ قاراش تەشەببۇس قىلىنىۋاتىدۇ، بۇ چوڭ-قۇرلاپ تەتقىق قىلىشقا تېگىشلىك مەسىلە ھېسابلىنىدۇ.

② بەن گۇ: «خەننامە»، شىنجاڭ ئۇنىۋېرسىتېتى ئوتتۇرا ئاسىيا مەدەنىيىتى تەتقىقات ئىنستىتۇتى نەشرىگە تەييارلىغان، شىنجاڭ خەلق نەشرىياتى، 1993 - يىلى ئۇيغۇرچە نەشرى، 852 - 856 - بەتلەر.

739 ئۆيلۈك ۋە يەر سۇيۇرغال قىلىنغانلىقى يېزىلغان. فۇ جىپىزى 31 يىل بەگلىك قىلىپ، مىلادىيەدىن بۇرۇنقى 6 - يىلى ئۆلگەن. ئەسەردە يېزىلىشىچە، مىلادىيە 9 - يىلىدىن 23 - يىلىغىچە دەۋر سۈرگەن شىن سۇلالىسىنىڭ پادىشاھى ۋاڭ ماڭ شۇ چاغدىكى نوپ بېگى تاڭدۇرنى ئۆلتۈرۈپ، غەربىي يۇرتتىكىلەرگە ھەيۋە كۆرسەتكەن.

«تارىخىي خاتىرىلەر» ۋە «خەننامە»دىكى مۇناسىۋەتلىك بايانلاردىن كىروران ئېلىنىڭ تارىخىدىن ئازراق بولسىمۇ خەۋەر تاپالايمىز. مىلادىيەدىن خېلى بۇرۇنلا تارىم ۋە كۆنچى دەريالىرىنىڭ ئاياغ ئېقىنىنى ئۆز تېررىتورىيەسى قىلغان كىروران ئېلى بار ئىدى، مۇشۇ دەۋردە چاقىلىق ناھىيەسى دائىرىسىدە يەنە نوپ ئېلى (婞羌)مۇ بار ئىدى. بۇ ئەللەردىن نوپ ئېلىنىڭ نوپۇسى ئاز يەنە كېلىپ چارۋىچىلىقنى ئاساس قىلغان ئىدى. نوپ ئېلىنىڭ نوپۇسى 450 تۈتۈن 1750 نوپۇس، ئۇنىڭ يىپەك يولىنىڭ ئۈستىدە بولماسلىقى بۇ ھەقتە ئىزدىنىپ كۆرۈشكە دەۋەت قىلىدۇ. نوپ ئېلىنىڭ ئورنىنى ھازىرقى كۆپىنچە ماتېرىياللاردا چاقىلىق بازىرى ئەتراپلىرىدا دەپ قارىلىۋاتىدۇ، قارىشىمچە بولغاندا ۋاششەھىرى كونا شەھىرى بولۇشى كېرەك. كىروران ئېلى چوڭراق بولۇپ ئاھالىسى 10 مىڭدىن ئاشقان، شۇ ۋاقىتتا غەربىي يۇرتتىكى كۈچلۈك ئەللەردىن بىرى بولۇشى مۇمكىن. ئۇنىڭ يىپەك يولىنىڭ مۇھىم تۈگۈنى بولغانلىقى، نوپۇسىنىڭ خېلىلا كۆپلۈكى، بۇ زېمىننىڭ ئۇلارنىڭ ئەڭ قەدىمىي يۇرتلىرىدىن بولغانلىقىدىن قارىغاندا، ئۇلارنىڭ شەھەر - بازارلارنى بەرپا قىلغانلىقىنى پەرەز قىلىش مۇمكىن. ئەينى ۋاقىتتا شەرقتە كۈچلۈك ئىككى ھاكىمىيەت - بىرى خەن سۇلالىسى (مىلادىيەدىن بۇرۇنقى 207 - يىلىدىن مىلادىيە 8 - يىلىغىچە)، يەنە بىرى ھۇن تەڭرىقۇتلۇقى بار ئىدى. ھۇن تەڭرىقۇتلۇقى تۈركىي تىللىق خەلقلەرنى ئاساس قىلغان دۆلەت ئىدى، ئۇلار جەڭگىۋار چارۋىچى خەلقلەرنى ئۆز ئەتراپىغا ئۇيۇشتۇرۇپ كېڭەيمىچىلىك قىلغان ۋە خەن سۇلالىسى زېمىنلىرىغا باستۇرۇپ كىرىپ بۇلاڭ - تالاڭ قىلغان، ئاسايىشلىق ئىزدىسىمۇ ئىمكانىيەتلەر ئاز بولغان. خەن سۇلالىسى ئۆزلىرى ئۈچۈن ئاپەت بولۇۋاتقان ھۇنلارنى تامامەن يوقىتىش ئۈچۈن چارە - تەدبىر ئىزدىگەن. خەن سۇلالىسى ھۇنلار تەرىپىدىن مەغلۇپ قىلىنىپ، دۇنخۇاڭ ئەتراپىدىن كۆچۈپ كەتكەن ياۋچىلار بىلەن ھەمكارلىشىپ ھۇنلارغا زەربە بەرمەكچى بولغان، شۇنىڭ بىلەن بىرگە ھۇنلارنى پارچىلاش تەدبىرلىرىنى يولغا قويغان. ئاكتىپ دىپلوماتىيە سىياسىتىنى يولغا قويغان خەن سۇلالىسى بەزى ئۇنۇقلارغا ئېرىشكەن. كىروران ۋە قۇسقا ئوخشاش ئىستراتېگىيەلىك جايلار ھە دېگەندىلا ھەر ئىككى تەرەپ كۆز تىكىدىغان مۇھىم ئورۇنغا ئايلىنىپ قالغان. يىپەك يولىنىڭ مۇھىم تۈگۈنى بولغان كىروران مانا مۇشۇنداق شارائىت ئاستىدا، مىلادىيەدىن بۇرۇنقى 176 - يىلى ھۇنلارغا قارام بولغان، شۇنداقتىمۇ ئىچكى ئىشلىرىنى ئۆزلىرى بىر تەرەپ قىلىدىغان، بەگلىرىنى ساقلاپ قالىدىغان، ئولپان تۆلەيدىغان نىسپىي مۇستەقىل ھاكىمىيەتكە ئايلانغان. بۇ ۋاقىتتا غەربىي يۇرتتىكى ئەللەر، بولۇپمۇ تارىم ۋادىسىدىكى بۇ شەھەر بەگلىكلىرى مۇستەقىل ھاكىمىيەتلەر ئىدى، نوپۇسى كۆپلىرىنىڭمۇ ئونمىڭ ياكى

نەچچە ئونمىڭلا ئاھالىسى ئىدى، ئۇلارنىڭ ھەربىي كۈچىمۇ شۇنىڭغا مۇناسىپ بولىدۇ، ئەلۋەتتە. بۇلارنىڭ ھەربىي كۈچىنى خەن ۋە ھۇن سۇلالىلىرىنىڭ كۈچى بىلەن سېلىشتۇرغاندا ھېچنېمىگە ئەرزىمەيتتى. مىلادىيەدىن 100 يىللار بۇرۇنقى ۋاقىتلارغا كەلگەندە، ھۇنلار پارچىلىنىپ كۆپ ئاجىزلاشتى، بۇ ۋاقىتتا خەن ۋە ھۇن سۇلالىلىرىنىڭ كۈچ تەڭپۇڭلۇقلىرى كۆرۈلگەچكە، خەن سۇلالىسى غەربىي يۇرتتا كۈچ سىنىشىشقا ئۆتتى، بۇ سىنىشىشلار كىروران ئارقىلىق ئىپادىسىنى تاپتى. كىروران دەسلەپتە ھۇنلارغا قارام بولۇپ تېكىنىنى ھۇنلارغا تۇرغاقلىققا ئەۋەتكەن ئىدى، كىروران بېگى قازا قىلغاندا ھۇن ئېلىدىكى تېكىنى قايتىپ كېلىپ تەختكە چىققانلىقى ئۈچۈنمۇ ياكى قان قېرىنداشلىقتىنمۇ، ئۇلار دائىم ھۇنلار تەرەپتە تۇرغان، خەن سۇلالىسى غەربكە ئەۋەتكەن ئەلچىلىرىنىڭ سانىنىڭ كۆپىيىشى ئۇلارنىڭ ئارىسىدىكى مەنپەئەت زىددىيىتىنى كەلتۈرۈپ چىقارغان، بۇ ھەقتە سىما چيەن ۋە بەن گۇ ناھايىتى ئېنىق كۆرسىتىپ ئۆتكىنىدەك، زىددىيەت دەسلەپ ئۆزئارا بۇلاڭچىلىققا، كېيىنچە قانلىق پاجىئەلەرگە ئېلىپ بارغان. كىروران ئېلى بۇ ئىككى كۈچلۈك ھاكىمىيەت ئالدىدا مەۋجۇتلۇقىنى ساقلاپ قېلىش ئۈچۈن، ئامالسىز ئىككى ئەلگە بىردىن تېكىن ئەۋەتىپ تۇرغاق قىلىپ بىتەرەپ تۇرماقچى بولغان، لېكىن ئارىسىدىكى زىددىيەت بۇ بىتەرەپلىكنى ساقلاشقىمۇ ئىمكان بەرمىگەن، نەتىجىدە ئۇلارنىڭ بەگلىرىدە ھۇنلارغا يان بېسىش ھەرىكەتلىرى كۆرۈلگەن. ئاقىۋەت خەن سۇلالىسى دەسلەپ كىروران بېگىنى تۇتقۇن قىلىپ ئەكەلگەن ۋە سوراق قىلغان، ئەمما كېيىنكى ۋەزىيەت ئۇلارنىڭ كۆزلىگەن يېرىدىن چىقمىغان. بۇ ۋاقىتتا يالغۇز كىروران بېگىلا ئەمەس كۈسەن، قۇس ۋە باشقىلارمۇ خەن ئەلچىلىرىنى قارشى ئالمايدىغان، ئوزۇقلۇق ۋە باشقا مۇلازىمەت بىلەن تەمىنلىمەيدىغان بولۇۋالغان. مۇشۇ خىل ئەھۋاللارغا قارىغاندا، خەن سۇلالىسى بەلكىم ئۆزلىرىنىڭ چوڭ دۆلەتلىك ئورنىدىن پايدىلىنىپ ھەقسىز مۇلازىمەت تەلەپ قىلغان بولسا كېرەك. بۇ ھەقتە «خەننامە» دە ناھايىتى ئېنىق قىلىپ «كىروران ۋە قۇس بەگلىكلىرى يول ئۈستىدە بولغانلىقتىن، يولدىن ئۆتكەن ئەلچىلەرنى تەمىنلەشتە كۆپ چىقىم تارتقاچقا، خەن سۇلالىسىنىڭ ئەلچىسى ۋاڭ خۇي قاتارلىقلارغا ھۇجۇم قىلىپ بۇلاڭ - تالاڭ قىلدى... ئۇلار خەن سۇلالىسى ئەلچىلىرىنى سۇ ۋە ئاشلىق ئاپىرىپ قارشى ئالاتتى ۋە ئۈزىتىپ قوپاتتى. لېكىن كۆپ قېتىم خەن سىپاھ بەگلىرى تەرىپىدىن بۇلاڭ - تالاڭ قىلىنغاچقا، خەن سۇلالىسى بىلەن ئالاقە قىلىشنىڭ پايدىسى يوق ئىكەن دەپ قارىغانىدى»^① دەپ يېزىلغان. خەن سۇلالىسىنىڭ ئەلچىلىرىنىڭ كۆپىيىشىگە ئەگىشىپ كىروران قاتارلىق ئەللەرنىڭ چىقىملىرى كۆپىيىپ كەتكەنلىكتىن، ھۇن تەرەپدارلىرى كۆپەيگەن. خەن سۇلالىسى ئۆزلىرىنى كۆزگە ئىلمايۋاتقان، ئۆزىنىڭ كۈچ - قۇدرىتىنى تونۇمايۋاتقان بۇ كىچىككىنە شەھەر - بەگلىكلەرنى چۆچۈتۈش، ئۆزىنىڭ كۈچ - قۇدرىتىنى نامايان قىلىش ئۈچۈن، دەسلەپ كىروران بېگىنى تۇتقۇن قىلغان، كېيىن يوشۇرۇن قەستلەپ

① بەن گۇ: «خەننامە»، شىنجاڭ خەلق نەشرىياتى، 1993 - يىلى ئۇيغۇرچە نەشرى، 854 - بەت.

ئۆلتۈرۈشنى، يەنى كىروران ۋە كۈسەن قاتارلىق ئەللەرنىڭ بەگلىرىنى ئۆلتۈرۈپ باشقىلارغا ئىبىرەت قىلماقچى بولغان. مۇكەممەل پىلان تۈزگەن خەن سۇلالىسى مىلادىيەدىن بۇرۇنقى 77 - يىلى فۇ جىپىزى باشچىلىقىدا بىر تۈركۈم ئادەمنى ئېۋەتىپ ئالدى بىلەن كىروران بېگى ئامگوكانى ئۆلتۈرۈپ مۇۋەپپەقىيەت قازانغان. پىلان بويىچە فۇ جىپىزى قاتارلىقلار مال - دۇنيا تەقدىم قىلىمىز دەپ كىروران بېگىنى ئالداپ، بىرگە شىراب ئىچىپ، ئاندىن خەنجەرۋازلار ئۇنى خەنجەرلەپ ئۆلتۈرگەن. كىروران كىشىلىرى ئۇلارغا زەربە بەرمەكچى بولغاندا، فۇ جىپىزى خەن سۇلالىسىنىڭ زور قوشۇنىنىڭ يېتىپ كېلىشى ئالدىدا تۇرغانلىقىنى، ناۋادا بويسۇنمىسا پۈتۈن ئەل بويىچە قىرغىن قىلىنىدىغانلىقىنى ئېيتىپ ھەيۋە قىلغان، ئاقىۋەتتە كىرورانلىقلار «جان بولسا جاھان» دەپ ئەلنى ساقلاپ قېلىش نىيىتىگە كېلىشكەن. خەن سۇلالىسى كىرورانغا توغرىراقىنى ئېيتقاندا، يىپەك يولىغا بولغان كونتروللۇق ھوقۇقىنى ساقلاش نىيىتىدە، ئۆزىدە تۇرغاق بولغاندا تەربىيەلەنگەن ئۇنۇش (كىروران بېگى ئامگوكانىڭ ئىنىسى) نى بەگلىككە يۆلەپ چىقارغان، خەن ئوردىسىدىكىلەردىن بىرىنى ئۇنىڭغا ياتلىق قىلىپ نازارەتنى تېخىمۇ كۈچەيتكەن. ئۇنۇش تەختكە چىققىنىدا بەگلىك نامىنى كىروراندىن چەرچەن (鄯善) گە ئۆزگەرتكەن. ئۇ گەرچە تەختكە چىققان بولسىمۇ، ئۆز قىلمىشلىرى ھېسابىغا خەۋپسىرەپ كىرورانغا كىرىشكە پىتىنالمى، ھازىرقى چاقىلىق بازىرى ئەتراپىنى پايتەخت قىلغان. شۇنىڭدىمۇ ئۆزىنىڭ قىلمىشىدىن خەۋپ ھېس قىلىپ، خەن سۇلالىسىنىڭ ھازىرقى مۇران ئەتراپىدا ئەسكەر تۇرغۇزۇپ مۇھاپىزەت قىلىشنى تەلەپ قىلغان. شۇنداق قىلىپ نەچچە يۈز يىلدىن بۇيان ھۆكۈم سۈرۈۋاتقان كىروران ئېلى پارچىلىنىپ كەتكەن. ئۇنۇشنىڭ كىرورانغا كىرەلمىگەنلىكىگە ئاساسەن، كىروراننىڭ مەلۇم ۋاقىت يەنىلا ئامگوكانا ئەۋلادلىرىنىڭ ئىدارە قىلىشىدا بولغانلىقىنى پەرەز قىلالايمىز. خەن سۇلالىسى بەزى جايلاردا مەھكىمىلەرنى قۇرۇپ، ئەسكەر تۇرغۇزۇپ، تېرىقچىلىق قىلىپ ئۆز ئەلچىلىرىنى تەمىنلەشكە مەجبۇر بولغان. مىلادىيە 2 - ئەسىرنىڭ ئاخىرلىرى كىروران بەگلىكى چەرچەن بەگلىكىنىڭ پۈتۈنلەي تىزگىنلىشىگە ئۆتكەن بولۇشى مۇمكىن، خەنزۇچە مەنبەلەردە چەرچەن بەگلىكىنى تىكلىگەندىن كېيىن چەرچەن بەگلىكىگە ئائىت ئىشلارنىلا خاتىرىلىگەن، كىروران بەگلىكى توغرىسىدىكى ئۇچۇرلارنى خاتىرىلىمىگەن. خەنزۇچە مەنبەلەردە بەگلىكىنىڭ نامىنى «چەرچەن» دەپ قوللاندىمۇ، ئۇنىڭغا «ئەسلىدىكى كىروران ئېلىدۇر» دېگەن ئىلاۋە بىلەن ئېنىقلىما بېرىلگەن، مانا بۇنىڭدىن قارىغاندا كىروراننىڭ شان - شۆھرىتىنىڭ ئەينى زاماندىمۇ چەرچەندىن ئىبارەت بۇ بەگلىك نامىغا قارىغاندا كۆپ ئۈستۈن ئىكەنلىكىنى كۆرۈش مۇمكىن. شۇ چاغدىكى بەگلىكىنىڭ ھاكىمىيەت يېزىقى بولغان قارۇشتى يېزىقىدىكى پۈتۈكلەردە «چەرچەن» دېگەن نامنىڭ تىلغا ئېلىنمىسلىقى تولىمۇ ئەجەپلىنەرلىك، ئۇنىڭ ئەكسىچە كىروران نامى تىلغا ئېلىنغان. تېخىمۇ ئەجەپلىنەرلىكى شۇكى، كىروران جاي نامى سۈپىتىدە ساقلىنىپ قالمىستىن چەرچەن نامى ئەينى ۋاقىتتىكى سارمادان يەنى ھازىرقى چەرچەن ناھىيەسىگە

نام بولۇپ ساقلاننىپ قالغان. بۇ يەردە يەنە بىر مەسىلىنى ئىزاھلاپ قويۇش زۆرۈركى، كىتابىمىزنىڭ قەدىمكى زامانغا بېغىشلانغان بايانلارنى ئۇچرايدىغان چەرچەن ھازىرقى چەرچەننى ئەمەس بەلكى چاقىلىقنى، چاقىلىقتا قۇرۇلغان بىر بەگلىكنى كۆرسىتىدۇ، بۇ ئىلگىرى كىتابلاردا كۆرۈلگەن پىشامشان يەنى 鄯善 نىڭ تەڭرىتەڭرىسى، ھازىرقى چەرچەننىڭ ئەينى ۋاقىتتا چالماदानا - سارمادان دەپ خاتىرىلەنگەنلىكىنى ئاساس قىلىپ، سارمادان دەپ ئالدۇق. ئەمدى ئەسلىي مەسىلىگە قايتىدىغان بولساق، خەن سۇلالىسىنىڭ غەربىي يۇرتقا بولغان كونتروللۇقى مىلادىيەنىڭ باشلىرىدا سەل بوشاپ قالغان، چۈنكى ئىچكى ئىشلىرى ئۇلارنىڭ بۇ تەرەپلەرگە بولغان ھۆكۈمرانلىقىغا يېتىشمەيدىغان قىلىپ قويغان، بۇ ۋاقىتلاردا كىروران ۋە چەرچەن بەگلىرىنىڭ كۈچلىنىشىگە پۇرسەت يارالغان بولۇشى مۇمكىن، بۇ ھەقتىكى ئۇچۇرلارنى فەن يى ۋە سىما بياۋلار يازغان «كېيىنكى خەننامە» يەتكۈزگەن. فەن يى (398 - 446)، سىما بياۋ (? - 306) شەرقىي خەن سۇلالىسىنىڭ 195 يىللىق تارىخىنى يېزىپ چىققان، كىروران ۋە تارىم ۋادىسى ھەققىدىكى ئۇچۇرلارمۇ مۇناسىپ خاتىرىلەنگەن. كىتابتىكى غەربىي يۇرت توغرىسىدىكى ئۇچۇرلارنى يېزىشتا بەن چاۋ ۋە بەن يۇڭ قاتارلىقلار تەمىنلىگەن ئۇچۇرلاردىن پايدىلانغان دېيىشكە بولىدۇ. بەن گۇ بىلەن بەن چاۋ ۋە ئۇنىڭ ئوغلى بەن يۇڭلار بىر جەمەتتىن، ئۇلار غەربىي يۇرتتا پائالىيەت قىلغان مەزگىللەردە كۆرگەن - بىلگەنلىرىگە ئاساسەن كىتاب يازغان، ئەنە شۇ ماتېرىياللار بەن گۇنىڭ ماتېرىيال مەنبەسىنىڭ بىر قىسمى بولغانلىقى ئۈچۈن، ماتېرىياللىق قىممىتى خېلىلا يۇقىرى بولغان. بەن چاۋدىن كېيىن غەربىي يۇرتنىڭ خەن سۇلالىسى بىلەن بولغان مۇناسىۋىتىنى ئىلگىرى سۈرۈشتە زور تۆھپە كۆرسەتكەن تارىخىي شەخس بەن چاۋنىڭ ئوغلى بەن يۇڭ ئۆمرىنىڭ كۆپ قىسمىنى غەربىي يۇرتتا ئۆتكۈزگەن، ئۇنىڭ ئىزلىرى غەربىي يۇرتنىڭ ھەممە يېرىگە چۈشكەن. «غەربىي يۇرت خاتىرىلىرى» ئۇنىڭ ئەمەلىي تەكشۈرۈشى ۋە ئۆز كۆزى بىلەن كۆرگەنلىرى ئاساسىدا يېزىلغان. فەن يى ئۇنىڭ پۈتۈن مەزمۇنىنى «كېيىنكى خەننامە» گە كىرگۈزگەن، بۈگۈنكى كۈندە ئوتتۇرا ئاسىيا تارىخىنى تەتقىق قىلىشتا قىممەتلىك ماتېرىيال ھېسابلىنىدۇ.

«كېيىنكى خەننامە» 47 - جىلدتا ئەينى ۋاقىتتىكى تارىم ۋادىسىنىڭ سىياسىي ھاياتىغا ئاجايىپ زور ئۆزگىرىشلەرنى ئېلىپ كەلگەن بەن چاۋنىڭ تەرجىمىھالى كىرگۈزۈلگەن، ئۇنىڭدىن شۇ ۋاقىتتىكى چەرچەن بەگلىكىنىڭ ئىجتىمائىي ھايات كارتىنىلىرىنى كۆرۈۋالالايمىز. بەن چاۋنىڭ يەنە بىر ئىسمى بەن جۇڭشېڭ، فۇفېڭ ۋىلايىتى پىڭلىك ناھىيەسىدىن. سۆزمەن، زاكۇنچى كىشى ئىدى، كىتابىنى ناھايىتى كۆپ ئوقۇيتتى. مىلادىيە 62 - يىلى ئۇنىڭ ئاكىسى بەن گۇ («خەننامە» نىڭ ئاپتورى) ئوردىغا چاقىرتىلىپ مۇھەررىر بەگلىككە تەيىنلەندى. بەن چاۋ ئانىسى بىلەن بىللە لوياڭغا كەلدى. ئائىلىسى نامرات بولغاچقا، بەن چاۋ دائىم يامۇلنىڭ خەت - ئالاقىلىرىنى كۆچۈرۈپ بېرىپ تۇرمۇشىنى قامدىدى. ئۇزۇن مۇددەت مۇشۇنداق جاپالىق ئىشلىگەچكە،

ئۇ قەلىمىنى تاشلىۋېتىپ ئاھ ئۇرۇپ تۇرۇپ: «قولدىن ئىش كېلىدىغان بىر ئادەمنىڭ باشقا ئىنتىلىشى ۋە پاراستى بولمىغان تەقدىردىمۇ فۇ جىيىزى، جاڭ چىيەنلەردەك يات ئەللەردە خىزمەت كۆرسىتىپ تۆرە بولۇشى مۇمكىنغۇ، قانداقمۇ بىر ئۆمۈر يېزىش - كۆچۈرۈش بىلەن ئۆتكىلى بولسۇن» دېگەندى... خەن مىڭدى بەن گۈدىن: «ئىنىڭىز نەدە تۇرۇۋاتىدۇ؟» دەپ سورىدى، بەن گۈ: «يامۇلىنىڭ خەت - ئالاقىلىرىنى كۆچۈرۈپ بېرىپ، تاپقان پۇلى بىلەن قېرى ئانىمىزنى بېقىۋاتىدۇ» دەپ جاۋاب بەردى. خەن مىڭدى بەن چاۋنى مىرزا بەگ قىلىپ تەيىنلىدى... مىلادىيە 73 - يىلى مىراقۇلبېگى دۇ گۇ لەشكەر چىقىرىپ ھۇنلارغا تېگىش قىلغاندا، بەن چاۋ پەخىرى ئەمىر لەشكەر بولدى ۋە بىر تۈركۈم لەشكەرنى باشلاپ ئېۋىرغولغا ھۇجۇم قىلىپ، بارىكۆل ئەتراپلىرىدا ھۇنلار بىلەن جەڭ قىلدى، نۇرغۇن دۈشمەننىڭ كاللىسىنى ئالدى. دۇ گۇ ئۇنى ناھايىتى قابىلىيەتلىك ئىكەن دەپ بىلىپ، گۇ شۇن بىلەن بىللە غەربىي يۇرتقا ئەلچىلىككە ئەۋەتتى. «بەن چاۋنىڭ غەربىي يۇرتتىكى ھاياتى شۇنىڭ بىلەن باشلىنىدۇ. «كېيىنكى خەننامە» دەپ يەنە مۇنداق خاتىرىلەنگەن: «بەن چاۋ چەرچەنگە يېتىپ كەلگەندە چەرچەن بېگى گۇاڭ دەسلەپتە ئۇنى ناھايىتى قائىدە - يوسۇنلۇق كۈتۈۋالدى. ئەمما كېيىن تۇيۇقسىز سوغۇق مۇئامىلە قىلدى. بەن چاۋ قول ئاستىدىكىلەرگە، «سىلەر گۇاڭنىڭ بىزگە بولغان ئەدەپ ۋە ھۆرمىتىنىڭ سۇسلاپ كېتىۋاتقانلىقىنى ھېس قىلىمىدىڭلارمۇ؟ بۇ چوقۇم شىمالىي ھۇنلاردىنمۇ ئەلچى كەلگەنلىكىنىڭ، شۇنىڭ بىلەن چەرچەن خانىنىڭ ئىككىلىنىپ، قايسى تەرەپكە بويسۇنۇشنى بىلمەي قالغانلىقىنىڭ نەتىجىسى. ئەقىللىق ئادەم ۋەقە تۇغۇلماستىنلا ئالدىن سېزىۋالالايدۇ. ھالبۇكى ھازىر ئەھۋال ئىنتايىن روشەن تۇرۇپتۇ» دېدى. ئارقىدىن ئۆزلىرىنى كۈتۈۋاتقان چەرچەنلىكلەرنى چاقىرىپ ھىيلە ئىشلىتىپ: «ھۇن ئەلچىسىنىڭ كەلگىنىگە بىر نەچچە كۈن بولدى. ھازىر نەدە تۇرۇۋاتىدۇ؟» دەپ سورىدى، كۈتۈۋاتقانلار ھودۇقۇپ كېتىپ راستىنى دەۋەتتى. بەن چاۋ بۇ چەرچەنلىكلەرنى سولاپ قويۇپ، ئۆزى باشلاپ كەلگەن 36 ئەمەلدار ۋە لەشكەرنى يىغىپ بىرلىكتە شاراب ئىچىشتى، شاراب ئىچىلىپ خېلى بىر يەرگە بارغاندا، بەن چاۋ ئۇلارنىڭ ئوغىسىنى قاينىتىش ئۈچۈن: «كۆپچىلىك مېنىڭ بىلەن بىللە يىراق ئەلگە كېلىپ، چوڭ خىزمەت كۆرسىتىپ، دۆلەتمەن بولۇشنى ئارزۇ قىلغاننىڭلار، بىراق بۈگۈنكى كۈندە شىمالىي ھۇنلارنىڭ ئەلچىسى كېلىپ، نەچچە كۈن بولمايلا، چەرچەن بېگى گۇاڭنىڭ بىزگە بولغان ئەدەپ - ھۆرمىتى سۇسلاپ كەتتى. مۇبادا چەرچەنلىكلەر بىزنى ھۇنلارغا تۇتۇپ بېرىدىغان بولسا، ئۆلۈكىمىز چىلىۋېرىلەرگە يەم بولىدۇ. سىلەرچە ئەمدى قانداق قىلساق بولار؟» دېدى. كۆپچىلىك بىر ئېغىزدىن: «ھازىر ھايات - ماماتلىق گىردابىدا تۇرۇپتۇق، مەيلى ھايات قالايمى ياكى ئۆلەيلى پۈتۈنلەي ئۆزلىرىنىڭ بۇيرۇقلىرىغا بويسۇنىمىز، دېيىشتى. شۇنىڭ بىلەن بەن چاۋ: «يولۋاس ئۇۋىسىغا كىرمەي تۇرۇپ، يولۋاس بالىسىنى تۇتقىلى بولمايدۇ. ھازىرقى بىردىنبىر چارە قاراڭغۇلۇقتىن پايدىلىنىپ شىمالىي ھۇن ئەلچىسىگە ئوت بىلەن ھۇجۇم قىلىش، شۇنداق قىلساق ئۇلار بىزنىڭ قانچىلىك ئادىمىمىز بارلىقىنى

بىلەلمەي ئالاقىزادە بولۇپ كېتىشىدۇ - دە، بىز پۇرسەتتىن پايدىلىنىپ ئۇلارنى تولۇق يوقىتالايمىز. ھۇن ئەلچىسىنى يوقاتقاندىن كېيىن چەرچەنلىكلەر قورقۇپ كېتىپ ياۋاشلىق بىلەن خەن سۇلالىسىگە بېقىنىدۇ. بىزمۇ غەلبە قازىنىپ خىزمەت كۆرسىتىمىز، دېدى. كۆپچىلىك يەنە مۇلازىم گو شۇن بىلەن مەسلىھەتلىشىپ كۆرۈشنى ئېيتىۋىدى، بەن چاۋ ئاچچىقى بىلەن: «بىزنىڭ ئۆلۈم - كۆرۈمىمىز بۈگۈن بەلگىلىنىدۇ. مۇلازىم گو شۇن بىر چاكىنا تالىپ ئەمەلدار، بۇ پىلانىنى ئاڭلىسا قورقۇپ كېتىپ، مەخپىيەتلىكنى ئاشكارىلاپ قويدۇ. بۇ ھالدا قەھرىمان بولماقتا يوق، قەدىرسىز ئۆلىمىز - دە، نامىمىزمۇ چىقمايدۇ، دېدى. كۆپچىلىك «دۇرۇس» دېيىشتى. كەچ بولغاندا، بەن چاۋ ئەمەلدار ۋە لەشكەرلىرىنى باشلاپ ھۇنلارنىڭ بارگاھىغا باردى، بۇ چاغدا قاتتىق بوران چىقتى. بەن چاۋ ئون ئادەمنى دۇمباقلارنى ئېلىپ ھۇنلار قارارگاھىنىڭ ئارقىسىغا يوشۇرۇنۇشقا بۇيرۇدى ۋە ئوت تۇتاشقان ھامان دۇمباق چېلىپ چۇقان سېلىشقا كېلىشىۋالدى. قالغانلار قولغا قورال - ياراغ ئېلىپ قارارگاھ دەرىزىسىنىڭ ئىككى يېنىغا مۆكۈندى. بەن چاۋ دەرھال شامالنىڭ يۆنىلىشى بويىچە ئوت ياقىتى، قارارگاھنىڭ ئالدى - كەينىدىكىلەر دۇمباق چېلىپ، قىيىقاس كۆتۈردى. ھۇنلار ساراسىمىگە چۈشتى. بەن چاۋ ئۆز قولى بىلەن ئۈچ ئادەمنى ئۆلتۈردى، ئەمەلدار ۋە لەشكەرلىرى ھۇن ئەلچىسىنىڭ ۋە ئۇنىڭ قول ئاستىدىكىلەردىن 30 نەچچىسىنىڭ كاللىسىنى ئالدى، قالغان 100 نەچچە ھۇن ئوتتا كۆيۈپ ئۆلدى. ئۇلار ئەتىسى قايتىپ كېلىپ ئاندىن بۇ ئىشنى گو شۇنگە دېدى. ئۇ قاتتىق قورقۇپ كەتتى، ئەمما بىر ئاز ۋاقىتتىن كېيىن چىرايىنى ئۆزگەرتتى. بەن چاۋ ئۇنىڭ كۆڭلىدىكىنى بىلىپ، دەرھال قولىنى كۆتۈرۈپ: «ئۆزلىرى گەرچە بۇ ئىشقا قاتناشمىغان بولسىمۇ، پېقىر ھەرگىز بۇ تۆھپىنى يالغۇز ئۆزۈمنىڭ قىلىۋالماقچى ئەمەس، دېدى. گو شۇن بۇ گەپنى ئاڭلاپ خۇشال بولۇپ كەتتى. بەن چاۋ چەرچەن بېگى گۇاڭنى چاقىرىپ كېلىپ، ھۇن ئەلچىسىنىڭ كاللىسىنى ئۇنىڭغا كۆرسىتىۋىدى، پۈتۈن ئەل چۆچۈپ ۋەھىمىگە چۈشتى. بەن چاۋ چەرچەن بېگىگە چۈشەنچە بېرىپ، ئۇنى خاتىرجەم قىلدى. چەرچەن بېگى ئوغلىنى بەن چاۋغا تۇرغاق قىلىپ بەردى. ئۇ قايتىپ كېلىپ ئەھۋالنى دۇ گۇغا مەلۇم قىلدى، دۇ گۇ ئىنتايىن خۇرسەن بولۇپ، بەن چاۋنىڭ تۆھپىلىرىنى تەپسىلىي پۈتۈپ ئوردىغا مەلۇماتنامە سۇندى ھەم غەربىي يۇرتقا يېڭىباشتىن ئەلچى تەيىنلەپ ئەۋەتىشنى تەلەپ قىلدى. خەن مىڭدى بەن چاۋنى قالىتىس قەھرىمان ئىكەن دەپ قاراپ، دۇ گۇغا: «بەن چاۋدەك ئەمەلدارىمىز تۇرسا، يەنە نېمە ئۈچۈن باشقىدىن ئادەم تاللاپ ئەۋەتەتتۇق، بەن چاۋنى دالا لەشكەر بېگى قىلىپ تەيىنلەپ، ئۇنىڭ ئالدىنقى قېتىمىغا ئوخشاش ۋەزىپىنى ئورۇنلىشىغا بۇيرۇق بېرىلسۇن، دەپ يارلىق چۈشۈردى. دۇ گۇ ئۇنىڭغا لەشكەر كۆپەيتىپ بەرمەكچى بولغاندا، بەن چاۋ: «ئەسلىدىكى 30 نەچچە ئادەم بولسىلا كۇپايە، ئەگەر بىرەر خېيىمخەتەر تۇغۇلۇپ قالسا، كۆپ ئادەم ئوشۇقچە يۈك بولىدۇ، دېدى.

بۇ چاغدا ئۇدۇن بېگى گۇاڭدى ساكارائۇل (يەكەن) بەگلىكىنى يېڭىپ، جەنۇبىي يولدا

زومىگەر بولۇۋالغان ئىدى. ھۇنلارمۇ ئەلچى ئەۋەتىپ ئۇنىڭ بەگلىكىنى نازارەت قىلىۋاتاتتى ۋە قوغداۋاتاتتى. بەن چاۋ غەربىي يۇرتقا ئەلچىلىككە چىقىپ، ئالدى بىلەن ئۇدۇنغا كەلدى. گۇاڭدى ئۇنىڭغا ناھايىتى سوغۇق مۇئامىلە قىلدى. ئۇنىڭ ئۈستىگە ئۇدۇنلۇقلار خۇراپىي بولۇپ داخان - باخشىلارغا ئىشىنەتتى. داخان: «ئىلاھنىڭ غەزىپى تېشىۋاتىدۇ، نېمە ئۈچۈن خەن سۇلالىسىگە مايىل بولىسىلەر؟ خەن ئەلچىسىدە بىر قارا تۇمشۇقلۇق قۇلان ئات بار، شۇنى ئەكېلىپ، نەزىر قىلىپ ماڭا بېرىڭلار، دېدى. گۇاڭدى دەرھال ئادەم ئەۋەتىپ بەن چاۋنىڭ ئېتىنى سوردى، بەن چاۋ بۇ ئىشلارنى ئاستىرتىن بىلىپ بولغانىدى، شۇڭا ئاتنى بېرىشكە قوشۇلدى، بىراق داخاننىڭ ئۆزى كېلىپ ئەكېتىشىنى ئېيتتى. بىر دەمدىن كېيىن داخان كەلدى، بەن چاۋ داخاننىڭ كاللىسىنى ئېلىپ گۇاڭدىغا تاپشۇرۇپ بەردى ھەم ئۇنىڭغا قاتتىق كايىدى. گۇاڭدى بۇرۇنلا بەن چاۋنىڭ چەرچەندە ھۇن ئەلچىسىنى ئۆلتۈرۈۋەتكەنلىكىنى ئاڭلىغانىدى، شۇڭا قاتتىق قورقۇپ دەرھال ھۇن ئەلچىسىنى ئۆلتۈرۈپ بەن چاۋغا ئەل بولغانىدى. بەن چاۋ نۇرغۇن سوۋغاتلارنى ئېلىپ ئۇدۇن بېگى ۋە ئۇنىڭ قول ئاستىدىكى ئەمەلدارلارنى تارتۇقلىدى، شۇنداق قىلىپ ئۇدۇن بەگلىكىنى خاتىرجەم قىلدى.

شۇ چاغدا ھۇنلار جىيەننى كۈسەن (كۇچا) بېگى قىلغانىدى، ئۇ ھۇنلارنىڭ كۈچىگە تايىنىپ شىمالىي يولنى تىزگىنلىۋالغان ھەمدە سۇلېنى ھۇجۇم قىلىپ ئېلىپ ئۇنىڭ بېگىنى ئۆلتۈرۈۋېتىپ، كۈسەنلىك دۇتىنى سۇلېغا بەگ قىلىپ تىكلىگەنىدى. كېيىنكى يىلى (مىلادىيە 74 - يىلى) باھاردا بەن چاۋ خىلۋەت، يېقىن يول بىلەن سۇلېغا كېلىپ، دۇتى تۇرۇۋاتقان پەنتۇ شەھىرىگە 90 يول كېلىدىغان جايدا توختىدى. ئۇ ئالدى بىلەن ئەمەلدارلىرىدىن تىيەن لۇنى دۇتىنى ئەل بولۇشقا ئۈندەش ئۈچۈن ئەۋەتتى ۋە تىيەن لۇغا: «دۇتىنىڭ ئەسلىي زاتى سۇلېلىق ئەمەس... سۇلېلىقلار ئۇنىڭغا چوقۇم ئىتائەت قىلمايدۇ، ئەگەر دۇتى تەسلىم بولۇشقا ئۈنمىمىسا، ئۇنى دەرھال تۇتۇۋالسىلا، دەپ جېكىلىدى. تىيەن لۇ پەنتۇغا يېتىپ كەلگەندە، دۇتى ئۇنىڭ ئەمىلىنىڭ كىچىك، تېنىنىڭ ئاجىزلىقىنى كۆرۈپ، ئۇنىڭغا تەسلىم بولغۇسى كەلمىدى. تىيەن لۇ دۇتىنىڭ تەييارلىقسىز تۇرغانلىقىدىن پايدىلىنىپ، ئۇنى دەرھال تۇتۇپ باغلىۋالدى. دۇتىنىڭ ئەتراپىدىكىلەر بۇنداق بولۇشنى ئويلاپ باقمىغاچقا، قورقۇپ پاتىپاراق بولۇپ كېتىشتى. تىيەن لۇ قايتىپ كېلىپ ئەھۋالنى بەن چاۋغا مەلۇم قىلدى، بەن چاۋ پەنتۇ شەھىرىگە يېتىپ كېلىپ سۇلې بەگلىكىنىڭ بارلىق سەركەردە - ئەمەلدارلىرىنى يىغىپ، كۈسەن بېگىنىڭ جىنايى قىلمىشلىرىنى سۆكتى ھەمدە ئالدىنقى سۇلې بېگىنىڭ ئاكىسىنىڭ ئوغلى جوڭنى بەگ قىلىپ تىكلىدى، سۇلېلىقلار خۇشاللىققا چۆمدى. جوڭ ۋە باشقا ئەمەلدارلار دۇتىنى ئۆلتۈرۈشنى تەلەپ قىلىۋىدى، بەن چاۋ قوشۇلمىدى ۋە خەن سۇلالىسىنىڭ ئاتاق - ئابروۋىنى بىلدۈرۈش ئۈچۈن ئۇنى كۈسەنگە كەتكۈزۈۋەتتى. سۇلې شۇنىڭدىن باشلاپ كۈسەن بىلەن ئۆچمەنلىشىپ قالدى.

مىلادىيە 75 - يىلى خەن مىڭدى ئاغرىق سەۋەبىدىن ئۆلۈپ كەتتى. كىنگىت (قاراشەھەر) بېگى خەن سۇلالىسى مۇسبەتلىك بولدى، شۇڭا غەربىي يۇرت ئىشلىرى

بىلەن ھەپلىشىشكە چولسى تەگمەيدۇ دەپ قاراپ، لەشكەر چىقىرىپ قورۇقچى بەگ چىن مولى ئۆلتۈرۈۋەتتى. بەن چاۋ تەنھا، يار - يۆلەكسىز ئەھۋالدا قالدى. ئۇنىڭ ئۈستىگە كۈسەن بىلەن قوم (ئاقسۇ) كۆپ قېتىم لەشكەر چىقىرىپ سۈلپىغا تېگىش قىلدى. بەن چاۋ كاۋانتا شەھىرىدە چوڭ بىلەن ئۆزئارا ماسلىشىپ جەڭ قىلدى. بىراق سەركەردە - لەشكەرلەر ئاز، كۈچى ئاجىز بولغاچقا، بىر يىلدىن ئارتۇقراق ۋاقىت مۇداپىئەلەننىپلا ئۆتتى. بۇ چاغدا خەن جاڭدى يېڭىلا تەختكە چىققان بولۇپ، چىن مو ئۆلتۈرۈلگەندىن كېيىن، بەن چاۋنىڭ مۈشكۈل شارائىتىدا قېلىپ، ئۇ يەردە داۋاملىق پۈت دەسسەپ تۇرالماسلىقىدىن ئەنسىرەپ، بەن چاۋنىڭ قايتىپ كېلىشىگە يارلىق چۈشۈردى. بەن چاۋ يارلىققا بىنائەن قايتماقچى بولغاندا، پۈتۈن سۈلپى بەگلىكىدىكى ھەممەيلەن قاينغۇ - ھەسرەتتە، ۋەھىمە ئىچىدە قالدى. لى يەن ئىسىملىك بىر كاھىبەگ: «خەن سۇلالىسى ئەلچىسى بىزنى تاشلاپ كەتسە، چوقۇم كۈسەنلىكلەرگە مۇنقەرز بولىمىز، خەن ئەلچىسىنىڭ كېتىشىگە كۆڭلۈم قىيمايدۇ، دېدى - دە، شەمشىرى بىلەن ئۆزىنى بوغۇزلاپ ئۆلۈۋالدى. بەن چاۋ ئۇدۇنغا قايتىپ بارغاندا، بەگ - تۆرىلەردىن تارتىپ ئاددىي پۇقراغىچە ھەممەيلەن يىغا - زار قىلىشىپ: «خەن سۇلالىسى ئەلچىسىگە خۇددى ئاتا - ئانىمىزغا تايانغاندەك تايىنىپ كېتىۋاتاتتۇق، ئۆزلىرى قايتىپ كەتمەسلىككە، دەپ بەن چاۋنىڭ ئېتىنىڭ پۈتۈنغا ئېسىلىۋېلىپ، ئۇنى ماڭغۇزىدى. بەن چاۋ ئۇدۇنلۇقلارنىڭ ئاخىرقى ھېسابتا ئۆزىنى شەرققە قايتۇرمايدىغانلىقىنى پەملىدى ھەمدە ئۆزىنىڭ ئەسلىدىكى ئارزۇسىنى ئەمەلگە ئاشۇرۇشنى ئويلىدى - دە، ئېتىنى ئارقىغا ياندۇرۇپ سۈلپىغا قايتىپ كەلدى. سۈلپى بەگلىكىنىڭ ئىككى شەھىرى (سۈلپى ۋە كاۋانتا) بەن چاۋ كەتكەندىن كېيىن، يەنە كۈسەنگە ئەل بولۇپ كەتكەن ھەمدە سەپەرباي بەگلىكى بىلەن بىرلەشمە قوشۇن تەشكىللىگەندى. بەن چاۋ كېلىپ ئىسيانكارلارنى تۇتۇپ ئۆلتۈردى ۋە سەپەرباي بەگلىكىنى مەغلۇپ قىلىپ، 600 نەچچە ئادەمنى چېپىپ تاشلىدى. شۇنىڭدىن كېيىن سۈلپىدا تىنچ - خاتىرجەملىك ئەسلىگە كەلدى.

مىلادىيە 78 - يىلى بەن چاۋ سۈلپى، كانگىيە، ئۇدۇن، ئۇزۇنتاتلارنىڭ 10 مىڭ لەشكىرىنى باشلاپ قومنىڭ تاش قەلئەسىنى ھۇجۇم بىلەن ئېلىپ، 700 دۈشمەننى ئۆلتۈردى. بەن چاۋ مۇشۇ پۇرسەتتىن پايدىلىنىپ، غەربىي يۇرتتىكى بارلىق بەگلىكلەرنى تىنچىتماقچى بولۇپ، يۇقىرىغا لەشكەر كۆپەيتىپ بېرىش توغرىلىق ئىلتىماس سۈندى: «كەمىنلىرى مەرھۇم خانىمىزنىڭ غەربىي يۇرتنى ئېچىش ئارزۇسىدا بولغانلىقىنى، شۇنىڭ ئۈچۈن شىمالدا ھۇنلارغا زەربە بېرىپ، غەربتىكى ئەللەرگە ئەلچى ئەۋەتىپ چەرچەن، ئۇدۇنلارنى بېقىندۇرغانلىقىنى كۆرگەندىم. بۈگۈنكى كۈندە ئۇزۇنتات، ساكارا ئول، سۈلپى، توخرى، ئاسىيۇ، كانگىيەلەرمۇ بىزگە بېقىنىپ، بىرلىشىپ كۈسەننى يوق قىلىپ، خەن سۇلالىسىگە تۇتىشىدىغان يولنى راۋان قىلىشنى خالايدۇ. ئەگەر كۈسەننى قولغا چۈشۈرۈۋالساق، غەربىي يۇرتتىكى بويسۇندۇرۇلمىغان بەگلىك ئاران يۈزدە بىر ئۆلۈشىنلا ئىگىلىگەن بولاتتى. كەمىنلىرى بىر كىچىك ھەربىي ئەمەلدار بولساممۇ، گۇجىغا ئوخشاش يىراق ئەللەرگە بېرىپ ئوردا ئۈچۈن جان پىدا قىلىشقا، جالغ چىيەنگە

ئوخشاش چۆل - جەزىرلەرگە ئاتلىنىشقا رازىمەن... ئەجدادلىرىمىز غەربىي يۇرتتىكى 36 بەگلىكنى بويسۇندۇرۇش، ھۇنلارنىڭ ئوڭ قولىنى ئۈزۈۋەتكەنگە باراۋەر دېيىشكەنكەن، ھازىر غەربىي يۇرتتىكى كۈن پاتقان يەرگىچە بولغان ئەللەرنىڭ بېقىنمىغىنى يوق، چوڭ - كىچىك ھەممە ئەل خانلىقىمىزغا خۇشاللىق بىلەن ئۈزۈلمەي تارتۇق سۇنۇۋاتىدۇ، پەقەت كۈسەن بىلەن كىنگىتلا بويسۇنمايۋاتىدۇ. كەمىنلىرى ئىلگىرى يارلىققا بىنائەن قول ئاستىمىدىكى 36 ئادىمىم بىلەن يىراق ئەللەرگە ئەلچىلىككە كېلىپ كۆپ ئازاب چەكتىم، سۈلپىنى يالغۇز ساقلاۋاتقىنىمغا مانا بەش يىل بولدى، يات قوۋملارنىڭ ئەھۋالىنى پىششىق بىلىمەن. چوڭ - كىچىك ھۆكۈمرانلارنىڭ ھەممىسى خەن سۇلالىسىگە تايىنىش تەڭرىگە تايانغانغا ئوخشاش دېيىشىدۇ...»

«كېيىنكى خەننامە» دە يېزىلىشىچە، خەن خاقانى بەن چاۋنىڭ مەلۇماتنامىسىنى تاپشۇرۇپ ئالغاندىن كېيىن، ئۇنىڭ تەدبىرلىرىگە قوشۇلۇپ، مىلادىيە 80 - يىلى «خەن جاڭدى شۇ گەننى پەخرىي ئەمىرلەشكەر قىلىپ تەيىنلەپ، ئۇنى كىشەنلىرى ئېلىپ تاشلانغان جىنايەتچىلەر ۋە پىدائىيلاردىن مىڭنى باشلاپ، بەن چاۋنىڭ قېشىغا بېرىشقا ئەۋەتتى.» مىلادىيە 84 - يىلى خەن جاڭدى يەنە «پەخرىي ئەمىر لەشكەر خې گۇڭ قاتارلىق تۆت كىشىنىڭ يېتەكچىلىكىدە 800 لەشكەرنى بەن چاۋنىڭ يېنىغا ئەۋەتتى.» «كېيىنكى خەننامە» نىڭ 47 - جىلد «بەن چاۋ، لياڭ چىنلارنىڭ تەرجىمىھالى» دا يۇقىرىقىدەك تەپسىلاتلار بولغاندىن سىرت، يەنە بەن چاۋنىڭ ئەنە شۇ مىڭ نەچچە يۈز كىشىلىك قوشۇنىغا تايىنىپ پاراسەت، تەدبىرلىرىنى ئىشقا سېلىپ، ئۆزى بويسۇندۇرغان بەگلىكلەردىن ئەسكەر ئېلىپ، باشقا بەگلىكلەرنى يوقىتىش (ياتلارنىڭ قولى ئارقىلىق ياتلارنى يوقىتىش تەدبىرىنى ئىشلىتىپ) ئۇسۇلى بىلەن غەربىي يۇرتتىكى نۇرغۇن ئەللەرنى خەن سۇلالىسى تېررىتورىيەسىگە ئالدى، ئۇ ناھايىتى تەدبىرلىك كىشى بولۇپ، كېيىنكى ۋاقىتلاردا ئۆتكەن جۇگې لياڭغا تەڭلەشتۈرۈش مۇمكىن، ئۇنىڭ تەدبىرلىرى ئەسلىدىن ھۇنلارنىڭ ھىماتىدا خەن سۇلالىسىنى كۆزگە ئىلمايدىغان تارىملىقلار ئارىسىدا زىلزىلە پەيدا قىلدى، ئۇنىڭ تارىخىي تۆھپىلىرىنى جۈملىدىن ئازغىنە ئەسكىرى بىلەن تارىم ۋادىسىنى ئىستېلا قىلىش جەريانى كىلاسسىك تارىخ كىتابلىرىدا تەپسىلىي خاتىرىلەنگەن. ئۇ بارلىقى بىلەن خەن سۇلالىسى ئۈچۈن تۆھپە قوشۇشنى ئۆزىگە غايە قىلغان تارىخىي شەخس بولۇپ، ئېلىمىز تارىخىدا مەڭگۈلۈك ئىز قالدۇردى. يېزىلىشىچە، «مىلادىيە 94 - يىلى كۈزدە بەن چاۋ كۈسەن، چەرچەن قاتارلىق سەككىز ئەلنىڭ لەشكىرىدىن جەمئىي 70 مىڭ ئادەمنى ۋە ئۆز قارمىقىدىكى سىپاھ - بەگ، سودىگەر قاتارلىقلاردىن 1400 ئادەمنى يۆتكەپ، كىنگىتكە جازا يۈرۈشى قىلدى.» بەن چاۋ خەن سۇلالىسى ئۈچۈن كۆرسەتكەن تۆھپىسى ئۈچۈن «يىراقنى تىنچلاندۇرغۇچى بەگ» (بۇ 70 مىڭ كىشىلىك ئارمىيەنى تارىم ۋادىسىدىن تەشكىل قىلغان دەپ يېزىلغىنىدىن قارىغاندا، مىلادىيە 1 - ئەسىرنىڭ ئاخىرلىرى تارىم ۋادىسىنىڭ ئاھالىسىنىڭ 700 مىڭدىن تۆۋەن ئەمەسلىكىنى، كەم دېگەندىمۇ 4 - 5 يۈز مىڭ ئاھالە بارلىقىنى كۆرسىتىپ بېرىدىغان پاكىت بولۇشى مۇمكىن) دېگەن ئۇنۋانىنى بېرىش بىلەن بىرگە، 1000

تۈتۈنلۈك سۇيۇرغال يەر بېرىلدى.» ئۇ، مىلادىيە 100 - يىلى خانغا مەلۇماتنامە يوللاپ، ئۆزىنىڭ قېرىپ قالغانلىقىنى ئېيتىپ، «جىۋ چۈەن ۋىلايىتىگە بېرىشنى ئارزۇ قىلىشقا پىتىنالمىمەن، پەقەت يۈمپىن (قاشقۇۋۇقتىن) ھايات چېغىمدا كىرەلسەملا بولاتتى، دەپ ئۈمىد قىلىمەن» دەپ يازغان. بەن چاۋ شۇنداق قىلىپ، مىلادىيە 102 - يىلى ئۆزى 31 يىل تۇرۇپ، خەن سۇلالىسى ئۈچۈن تېرىتورىيە كۆپەيتىپ تۆھپە ياراتقان غەربىي يۇرتتىن قايتىپ كەتكەن. بەن چاۋ كېتىپ رېن شاڭ مەنسەپكە تەيىنلەنگەن، لېكىن غەربىي يۇرتتا كەڭ كۆلەمدە ئىسيانلار بولغان، رېن شاڭمۇ گۇناھكار بولۇپ قايتۇرۇلغان. مىلادىيە 107 - يىلى غەربىي يۇرتتىكىلەر ئىسيان قىلغانلىقتىن خەن سۇلالىسى ئەمەلدارلىرىنى قايتۇرۇپ كېتىشكە مەجبۇر بولغان. مىلادىيە 119 - يىلى چەرچەن بېگى ھۇنلاردىن ئەنسىرەپ دۇنخۇاڭ ۋالىيىسىدىن ياردەم تەلەپ قىلغان، مۇشۇ ۋاقىتتا خەن ئوردىسىدا غەربىي يۇرتنى قايتا ئىشغال قىلىش - قىلماسلىق مەسلىسىدە مۇنازىرە بولغان، بەزىلەر يۈمپىن قوۋۇقىنى تاقاپ غەربىي يۇرت بىلەن بولغان ئالاقىنى ئۈزۈشنى تەكلىپ قىلىشقان. ئوردا كېڭىشىدە بەن چاۋنىڭ ئوغلى بەن يۇڭنىڭ تەكلىپى بىلەن قايتىدىن غەربىي يۇرتنى تىزگىنلىمەكچى بولغان. مىلادىيە 110 - يىلى ئەتراپىدا چەرچەن بەگلىكىنىڭ بېگى يۇخۇەن ئىدى، ئۇنىڭ ئانىسى خەن سۇلالىسىدىن بولغاچقا ھۇنلارنىڭ ئىدارە قىلىشىغا چۈشۈپ قالسا ياخشى ئاقىۋەت كۆرمەيمەن دەپ ئويلاپ، خەن سۇلالىسىدىن ياردەم سورىغان. مىلادىيە 123 - يىلى بەن يۇڭ 500 لەشكەر بىلەن لۈكچۈندە تۇرۇش ئۈچۈن مېڭىپ كىرورانغا كەلگەندە، چەرچەن بېگى يۇخۇەن ئۇنىڭغا تەۋەلىك بىلدۈرۈپ بەيئەت قىلغان، خەن خانى ئۇنىڭغا مۆھۈر ۋە مۆھۈر بېغى تەقدىم قىلغان. مىلادىيە 125 - يىلى بەن يۇڭ 6000 لەشكەر يۆتكەپ كېلىپ چەرچەن، سۈلې، ئالدى قۇس بەگلىكىنىڭ لەشكەرلىرىنى ئېلىپ بېرىپ، ئارقا قۇس بەگلىكىگە ھۇجۇم قىلغان ۋە ئۇلارنى يېڭىپ 8000 دىن جىقراق ئادىمىنى ئۆلتۈرگەن. بەن چاۋ ۋە بەن يۇڭلار خەن سۇلالىسى ئۈچۈن زور تۆھپە قوشقان تارىخى شەخسلەردۇر.

«كېيىنكى خەننامە» 88 - جىلد «غەربىي يۇرت تەزكىرىسى» دە مۇنداق بايانلار بار: «... ئەندىر (小宛国)، نىيە (精绝国)، يول ئارىش بەگلىكى (戎卢国)، سارمادان (且末国) لار چەرچەن بەگلىكى تەرىپىدىن قوشۇۋېلىندى.» مانا مۇشۇ ۋاقىتلاردا تارىم ۋادىسىدا ئەڭ كۈچلۈك ئەللەردىن ئىككىسى بولۇپ، ئۇلار چەرچەن بەگلىكى ۋە ئۇدۇن بەگلىكىدىن ئىبارەت ئىدى.

مىلادىيە 38 - يىلى چەرچەن بەگلىكىنىڭ بېگى ئەن ئىدى. ئۇ مىلادىيە 46 - يىلىمۇ چەرچەن بەگلىكىگە بەگ ئىدى. يەكەن بېگى ئەلچى ئېۋەتتەپ خەن سۇلالىسىدىن كېلىدىغان يولنى توسۇشنى تەلەپ قىلغاندا كىروران بېگى توسۇمغانلىقتىن، يەكەن بېگى لەشكەر باشلاپ كېلىپ چەرچەن بەگلىكىگە ھۇجۇم قىلغان، چەرچەن بېگى ئەن ئۇنىڭغا تەڭ كېلەلمەي تاغ ئىچىگە قېچىپ كەتكەن، يەكەن بېگى شىيەن كىروران رايونىدا مىڭدىن ئارتۇق ئادەمنى ئۆلتۈرۈپ قايتىپ كەتكەن.

«خەننامە» ۋە «كېيىنكى خەننامە» قاتارلىق ئەسەرلەردىن، دىيارمىزنىڭ مىلادىيەدىن

بۇرۇنقى 1 - ئەسىردىن مىلادىيە 2 - ئەسىرگىچە بولغان تارىخىدىن ئازراق بولسىمۇ خەۋەر تېپىشقا مۇۋەپپەق بولىمىز. مىلادىيەدىن بۇرۇنقى 77 - يىلى كىروران بېگى ئامگوكا خەن سۇلالىسىنىڭ خەنجەرۋازلىرى تەرىپىدىن ئۆلتۈرۈلۈشى بىلەن كىروران ئېلى پارچىلانغان. ئامگوكانىڭ ئىنىسى ئوتۇش خەن سۇلالىسى تەرىپىدىن يۆلەپ تۇرغۇزۇلۇپ قورچاق بەگ بولغان. ئەمما ئۇ كىرورانغا كىرىشكە پىتىنالمىي، ھازىرقى چاقىلىق ۋە مۇران تەرەپلەرنى مەركەز قىلغان بولسىمۇ، خەۋپسىرەپ خەن سۇلالىسىنىڭ مۇرەندە لەشكەر تۇرغۇزۇپ مۇھاپىزەت قىلىشىنى تەلەپ قىلغان. خەن سۇلالىسى ئوردا ئايىملىرىدىن بىرىنى ئوتۇشقا خوتۇن قىلىپ بېرىش بىلەن بىرگە، ھازىرقى مۇران ئەتراپلىرىدا لەشكەر تۇرغۇزۇپ ئۇنى قوغدىغان. بۇ ۋاقىتلاردا كىروران ۋە چەرچەن دېگەن ئىككى بەگلىك تەڭ مەۋجۇت بولۇپ تۇرغان، مۇشۇ چاغدا ۋاششەھىرى كونا شەھىرى بولۇشى ئېھتىمالغا يېقىنراق بولغان نوپ - لوپ ئېلىنىڭ تەقدىرىگە كەلسەك، چەرچەن بەگلىكىگە قارام بولغان بولۇشى مۇمكىن. يۇقىرىقى ئىككى ھاكىمىيەت كىروران خارابىسىنى ۋە چاقىلىق بازىرى ئەتراپىدىكى قاغان (خان) شەھىرىنى مەركەز قىلىپ تۇرۇپ ھاكىمىيەت يۈرگۈزگەن. بۇ دەۋرلەردە ئوتۇش، ئەن، يۇخۇەن قاتارلىق بەگلەر ئۆتكەن. ئوتۇش مىلادىيەدىن بۇرۇنقى 77 - يىلى بەگ بولغان ۋە چەرچەن بەگلىكىنىڭ قۇرغۇچىسى بولۇپ قالغان. بەگ ئەن ئاز دېگەندىمۇ مىلادىيە 38 - يىلىدىن 46 - يىلىغىچە بەگ بولغان. يەكەن بېگى چەرچەن ئېلىنى بۇلاپ قايتقانىدىن كېيىن، ئەن داۋاملىق بەگ بولغان. مىلادىيە 110 - يىلى ئەتراپىدا چەرچەنگە بەگ بولغىنى يۇخۇەن ئىدى، ئۇنىڭ قانچە ئۇزۇن بەگ بولغىنى نامەلۇم، ئۇنىڭ ئانىسى خەن سۇلالىسىنىڭ قىزلىرىدىن بولغىنىغا قارىغاندا، ئاتىسىنىڭ بەگ بولغانلىقى جۈملىدىن ئۇنىڭ ئوتۇشقا ئوخشاش خەن سۇلالىسى بىلەن يېقىن مۇناسىۋەتتە بولغانلىقىنى، بەگ ئەننىڭ ئوغلى ئىكەنلىكىنى بىلىش مۇمكىن. مۇشۇنداق بولغاندا، چەرچەن بەگلىكىنىڭ بەگلىرىنىڭ ئوتۇش - ئەن - يۇخۇەننىڭ ئاتىسى - يۇخۇەن ئىكەنلىكىنى، مىلادىيەدىن بۇرۇنقى 77 - يىلىدىن مىلادىيە 110 - يىلىغىچە كەم دېگەندىمۇ تۆت ئەۋلاد بەگنىڭ ئۆتكەنلىكىنى بىلگىلى بولىدۇ. بۇ دەۋرلەردە چەرچەن بەگلىكى زور داۋالغۇشلارنى باشتىن كەچۈردى، دەسلەپ فۇ جېپىزى قاتارلىقلارنىڭ قانلىق ۋەقە پەيدا قىلىپ بەگ ئامگوكانى ئۆلتۈرگەندىن باشلاپ كۆپ قېتىملىق سوقۇشلار بولدى، ئۇلار بىر بولسا ئۆز ئېلىدە ياكى باشقا ئەللەردە ئۇرۇش قىلىپ كۆپ قۇربانلارنى بەردى. بەن چاۋنىڭ باشچىلىقىدا قوشنا شەھەر بەگلىكلىرىنى ئىستېلا قىلىش ئۇرۇشلىرىغا قاتنىشىش بىلەن بىرگە، يەكەن بېگى بىلەنمۇ ئۇرۇشۇپ نۇرغۇن تالاپەتكە دۇچار بولغان. مىلادىيە 46 - يىلىدىن كېيىن چەرچەن بەگلىكى كۈچىيىش باسقۇچىغا كىرگەن، بۇ يىللاردىن باشلاپ تارىم ۋادىسىدىكى بەگلىكلەردە كۈچلۈك ھاكىمىيەتلەر ئوتتۇرىغا چىققان، مىلادىيە 1 - ئەسىرنىڭ ئاخىرى ياكى 2 - ئەسىرنىڭ باشلىرىغا كەلگەندە ئۇلار كۈچىيىپ قوشنىلىرىدىن بىرقانچىنى قوشۇۋالغان ۋە 5 - ئەسىرنىڭ ئوتتۇرىلىرىغىچە ئىدارە قىلغان.

«ۋېي سۇلالىسىنىڭ قىسقىچە تەزكىرىسى» نىڭ 30 - جىلىدا يېزىلىشىچە، «جەنۇبىي

يولدىكى سارمادان ئېلى، ئەندىر ئېلى، كادوتا (نىيە) ئېلى، كىروران ئېلى قاتارلىقلارنى چەرچەن ئېلى ئۆز ئىدارىسىغا ئالغان.①

«... قۇملۇقنىڭ غەربىي قۇدۇقتىن غەربىي شىمالغا بۇرۇلۇپ قۇمتاغدىن ئۆتۈپ، بۇرۇنقى كىروران بەگلىكىگە بارغاندىن كېيىن، يەنە غەربكە بۇرۇلۇپ كۈسەنگە بارغىلى... جەنۇبىي يول بىلەن غەربكە قاراپ ماڭغاندا جەزمەن② (且志) بەگلىكى، ئەندىر بەگلىكى، نىيە بەگلىكى، كىروران بەگلىكىنىڭ ھەممىسى چەرچەن بەگلىكىگە تەۋە ئىكەن.»③ «ئۈچ پادىشاھلىق تەزكىرىسى»دىكى يۇقىرىقى بايانلاردىن كۆنكرېت يىل دەۋرىنى ئېنىقلاشقا مۇۋەپپەقىيەت بولالمىدىم، ئەمما بۇ ئەسەرنىڭ غەربىي جىن سۇلالىسى دەۋرىدە ياشىغان چېن شۇ (233 - 297) تەرىپىدىن يېزىلغىنىغا قارىغاندا، بۇ ۋەقەلەرنىڭ كېيىن دېگەندىمۇ مىلادىيە 3 - ئەسىرنىڭ باشلىرىدا بولغانلىقىنى، مۇشۇ دەۋردە چەرچەن بەگلىكىنىڭ يۇقىرىقى بەگلىكلەرنى ئۆز ئىدارىسىغا ئېلىپ بولغانلىقىنى بىلەلەيمىز. ئەمما مۇشۇ دەۋردىكى يۇقىرىقى شەھەر بەگلىكلىرىنىڭ ئەھۋالى توغرىسىدا ئۈچۈرلارغا ئىگە بولمىغانلىقىمىز ئۈچۈن، بەن گۇ يازغان «خەننامە»دىكى مۇناسىۋەتلىك بايانلاردىن پايدىلىنىشىمىزغا توغرا كېلىدۇ. بەن گۇ بۇ شەھەر بەگلىكلىرى ھەققىدە مۇنداق بايانلارنى بېرىدۇ:

«ياڭگۈەن قوۋۇقىدىن چىقىپ، ئالدى بىلەن بارىدىغان يېقىن جاي لوپ - نوپ (婁羌国)، نوپ بەگلىكىنىڭ بېگى ھۇنلاردىن يۈز ئۆرگەن بەگ ئىدى... نوپ يولىنىڭ ئۈستىدە بولماستىن چەتتە، غەربىي جەنۇبقا توغرا كېلىدۇ. ئۇنىڭ ئاھالىسى 450 تۈتۈن، 1750 كىشى، ئەسكەرلىككە ياراملىقى 500 نەپەر. نوپنىڭ غەرب تەرىپى سارمادان (且末)غا تۇتاش، ئاھالىسى ئوت - چۆپ، سۇ قوغلىشىپ كۆچۈپ يۈرىدۇ، دېھقانچىلىق قىلمايدۇ. ئاشلىقنى چەرچەن (鄯善) بىلەن سارماداندىن ئالىدۇ. تاغلىرىدىن تۆمۈر چىققاچقا، ھەربىي قوراللارنى ئۆزلىرى ياسايدۇ. قوشۇنلىرى ئوقيا، نەيزە، قىلىچ، خەنجەر تۇتۇپ، ئىشمەك ساۋۇت كىيىدۇ. غەربىي شىمالدا چەرچەن بىلەن تۇتىشىدۇ. چەرچەن چوڭ يولىنىڭ ئۈستىگە جايلاشقان.

چەرچەن (鄯善国) بەگلىكىنىڭ ئەسلىي نامى كىروران، بېگى قاغان شەھىرىدە نۇراتتى. بۇ يەردىن ياڭگۈەنگە 1600 يول، چاڭئەنگە 6100 يول كېلىدۇ. ئاھالىسى 1570 تۈتۈن، 14100 كىشى بولۇپ، ئەسكەرلىككە ياراملىقى 2912 نەپەر... يېرى قۇم ۋە شورلۇق، تېرىلغۇ يەرلىرى ئاز بولغاچقا، قوشنا ئەللەرنىڭ يېرىنى ئىجارىگە ئېلىپ

① «ئۈچ پادىشاھلىق تەزكىرىسى جىننامە سۇڭنامە»، شىنجاڭ ئۇنىۋېرسىتېتى ئوتتۇرا ئاسىيا مەدەنىيىتى تەتقىقات ئىنستىتۇتى تەرجىمە قىلىپ نەشرگە تەييارلىغان، شىنجاڭ خەلق نەشرىياتى، 2001 - يىلى ئۇيغۇرچە نەشرى، 147 - بەت.

② بۇ بەگلىك ھازىرقى چەرچەن ناھىيەسى تەۋەسىدە ئىدى، توغرىسى سارمادان بولۇشى كېرەك، ئەسلىي مەتنىدە 且志国 دېيىلگەن.

③ «ئۈچ پادىشاھلىق تەزكىرىسى جىننامە سۇڭنامە»، شىنجاڭ ئۇنىۋېرسىتېتى ئوتتۇرا ئاسىيا مەدەنىيىتى تەتقىقات ئىنستىتۇتى تەرجىمە قىلىپ نەشرگە تەييارلىغان، شىنجاڭ خەلق نەشرىياتى، 2001 - يىلى ئۇيغۇرچە نەشرى، 146 - بەت.

ئاشلىق تېرىيدۇ ھەم باشقىلاردىن ئاشلىق ئالىدۇ، بەگلىكتىن قاشتاش چىقىدۇ. يېكەن، قومۇش، يۇلغۇن، توغراق، چىخ قاتارلىق ئۆسۈملۈكلەر كۆپ ئۆسىدۇ. ئاھالىسى كۆچمەن بولۇپ چارۋىچىلىق بىلەن شۇغۇللىنىدۇ. ئات، ئېشەك، تۆگە كۆپ، ھەربىي قوراللارنى ياساش جەھەتتىن نوپقا ئوخشايدۇ.

سارمادان (且末国) بەگلىكىنىڭ مەركىزى سارمادان (چالمادانا) شەھىرى. بۇ يەردىن چاڭئەنگە 6820 يول كېلىدۇ، ئاھالىسى 230 تۈتۈن، 1610 كىشى، ئەسكەرلىككە ياراملىقى 320 نەپەر... شىمال تەرىپى كۆنچى بىلەن تۇتىشىدۇ. جەنۇبىي تەرىپى ئەندىرگە ئۈچ كۈنلۈك يول. ئۈزۈم قاتارلىق مېۋىلەر چىقىدۇ. غەربىدىن نىيەگە 2000 يول كېلىدۇ.

ئەندىر (小宛国) بەگلىكى، مەركىزى 扞零城 شەھىرىدۇر. بۇ يەردىن چاڭئەنگە 7210 يول كېلىدۇ. ئاھالىسى 150 تۈتۈن، 1050 كىشى بولۇپ ئەسكەرلىككە ياراملىقى 200 نەپەر... شەرق تەرىپى نوپ بىلەن تۇتىشىدۇ، ئورنى جەنۇبتىراق بولۇپ، يولدىن چەتتە قالىدۇ.*

نىيە بەگلىكى (精绝国)، مەركىزى نىيە شەھىرىدۇر. بۇ يەردىن چاڭئەنگە 8820 يول كېلىدۇ. ئاھالىسى 480 تۈتۈن، 3360 كىشى، ئەسكەرلىككە ياراملىقى 500 نەپەر...

① سارمادان بەگلىكى بۈگۈنكى چەرچەن ناھىيەسى تەۋەسىدە، خەنزۇچە كىلاسسىك مەنبەلەردە 且末، قارۇشتە. چە پۈتۈكلەردە Calmatana، Calmadana دېگەندەك يېزىلغان، بۇ نام موللا مۇسا سايرامى «تارىخى ھەمىدىيە» دېگەن كىتابىدا يازغان شەھىرى چەمەن دېگەن نامغا يېقىن كېلىدۇ. پارىچە ئەسەر «ھۇدۇدۇلئالەم» دە R. MANGAN دې. گەن جاي نامى بار، بۇلارنىڭ ھەممىسى يېقىنلىشىدۇ. تالڭ راھىبى شۇەنزاڭ غەربكە نوم ئالغىلى ماڭغىنىدا غەربىي يۇرتتىكى جاي ناملىرىنى سانسكىرتچىلاشقان شەكلى بويىچە تەلەپپۇز تەرجىمىسى قىلىپ خاتىرىلىگەن بولغاچقا 折摩驮那 دەپ يازغان. 10 - ئەسىردىكى ئۇيغۇر ئالىمى سېڭقۇ سەلى تۇتۇڭ «شۇەنزاڭنىڭ تەرجىمىھالى» نى ئۆي. خۇرچىغا تەرجىمە قىلغاندا، بۇ ئاتالغۇنى سارمادانئالىق دەپ ئالغان، كېيىنكى خەنزۇچە مەنبەلەردە 策尔满 دېگەن نام ئۇچرايدۇ، بۇلارنىڭ ھەممىسى بىر مەنبەدىن يەنى «چەمەن» دىن كېلىپ چىققان بولۇشى، 且末 مۇ شۇنىڭ تەلەپپۇز تەرجىمىسى بولۇشى، قالغان خاتىرىلەردىكى يېزىلىشى ئېھتىمال بۇددىزىمنىڭ تەسىرىدە سانسكىرتچىلاشقان شەكلى بولسا كېرەك. ئەمدى چەرچەن نامىغا كەلسەك بۇ نام مىلادىيەدىن بۇرۇنقى 77 - يىلى چاقىلىق ناھىيەسىنى مەركەز قىلىپ قۇرۇلغان بەگلىكىنىڭ نامىدىن كەلگەن، 5 - ئەسىرنىڭ ئوتتۇرىلىرىدا تاجاۋۇزغا ئۇچرىغان چەرچەن بەگلىكىنىڭ مەركىزىي شەھەرلىرى چوڭ چەرچەن، كىچىك چەرچەنلەردىكى 4000 ئائىلىدىن ئارتۇق ئاھالىنىڭ بەگلىكى تە. ۋەسىدىكى چالمادانغا كۆچۈشى بىلەن تەدرىجىي چالمادانا - سارمادان دېگەن ناملارنى سىقىپ چىقىرىپ، شۇ جاينىڭ نامىغا ئايلانغان. بۇ نام 10 - ئەسىرلەرگە بارغاندا تامامەن ئومۇملىشىپ تۇلغان. ئەسلىدىكى چالمادانا دېگەن ناممۇ ئۇنتۇلغان. مەھمۇد كاشغەرى «دىۋانۇ لۇغاتىت تۈرك» تە «چۇرچان» دەپ خاتىرىلىگەن، 1276 - يىلى بۇ يەردىن ئۆت. كەن ماركوپولو CHARCHAN ئۆلكىسى دەپ يازغان. تۈبۈنچە مەنبەلەردىمۇ cercen - carcan دەپ خاتىرىلەنگەن، چىڭ سۇلالىسى دەۋرىدىكى كىتابلاردا 车尔臣 دەپ ناھايىتى توغرا تەلەپپۇز تەرجىمىسى قوللىنىلغان.

② چىن شىلباڭ بۇ ئارىلىقنى 600 يول دەپ ھېسابلاپ كۆرسەتكەن، بۇ خاتالىق ئەمەلىيەتتە ئىككى يول يۆنىلىشىدىكى مۇساپىلەرنى ئايرىماي ھېسابلاشتىن كېلىپ چىققان خاتا مەلۇمات. چىن شىلباڭ بۇ خاتالىقنى ئېنىقلاپ چىققان.

③ 宛小 دېگەن بۇ قەدىمىي ئەلىنىڭ ھازىرقى نىيە ناھىيە ئەندىر چارۋىچىلىق رايونىغا توغرا كېلىدىغانلىقى ما. تېرىياللاردا كۆرسىتىلگەن. بەزى مەنبەلەردە ئۇچرايدىغان saca ۋە خەنزۇچە كىتابلاردىكى 舍凯 نىڭ مۇشۇ خارابە. لىقنى كۆرسىتىدىغانلىقى ئىسپاتلانماقتا. ھازىرقى نامى ئەندىر كېيىن ئومۇملاشقان بولۇپ تىلىمىزدىكى ئەن + دىر سۆزىدىن ياسالغان. ئەن - سۇ تېز ئاقىدىغان يەرنى كۆرسەتسە، دىر - بىر خىل جۇغراپىيەلىك ھالەتنى، بەلكىم ئېغىزنى كۆرسىتىدۇ، دېمەك بۇ نام كېيىنكى ۋاقىتلاردا بۇ رايونغا چارۋىچىلىق قىلىپ كەلگەنلەرنىڭ دەريانىڭ ئې. قىش ھالىتى ۋە جۇغراپىيەلىك شەكلىگە ئاساسەن قويغان نامى، ئەن ئاقىدىغان ئېغىز مەنىسىدە. بۇ جايلار مىلادىيە 1 - ئەسىرنىڭ ئاخىرلىرىدىن باشلاپ 5 - ئەسىرنىڭ ئوتتۇرىلىرىغىچە چەرچەن بەگلىكىنىڭ ھۆكۈمرانلىقىدا بولغان. بۇ خارابىلىك قايتا بايقالغاندىن كېيىن سىتەيندىن باشلاپ ھازىرغىچە نۇرغۇن قېتىم ئارخېئولوگىيەلىك قېزىپ تەكشۈرۈلۈپ دۇنيانى ھەيرەتتە قالدۇردى.

جەنۇبىدىن روڭلۇ بەگلىكىگە تۆت كۈنلۈك يول، مەيدانى تار، ئۇنىڭ غەربىدىن ئۇزۇن تېتىر بەگلىكىگە 460 يول كېلىدۇ^①.

روڭلۇ (戒卢国)، مەركىزى بېيپىن (卑品城) شەھىرى. بۇ يەردىن چاڭئەنگە 8300 يول. ئاھالىسى 240 تۈتۈن، 1610 كىشى، ئەسكەرلىككە ياراملىقى 300 نەپەر. شەرق تەرىپى گەندىر، جەنۇب تەرىپى نوپ بىلەن پاسىللىنىدۇ. غەربىي تەرىپى چىرا بىلەن تۇتىشىدۇ. ئورنى جەنۇبتىراق بولۇپ يولدىن چەتتە قالىدۇ^②.

بۇ يەردە شۇنىڭغا دىققەت قىلىمىزكى، يۇقىرىقى مەلۇماتلار مىلادىيەنىڭ ھارپىسىغا ياكى مىلادىيەنىڭ بېشىغا مەنسۇپ، شەھەر دۆلەتلىرى شۇ دەۋردىن تەخمىنەن 150 يىلدەك ئۆتكەندە، چەرچەن بەگلىكىنىڭ تېررىتورىيەسىگە كىرگەن. يۇقىرىقى مەلۇماتلارنى يىغىنچاقلىساق، چەرچەن بەگلىكىدە مىلادىيەنىڭ بېشىدا 3120 تۈتۈن، 23481 نوپۇس، 4732 نەپەر ئەسكەرلىككە ياراملىق ئادەم ياكى لەشكىرى بار ئىدى. بۇ سانلىق مەلۇماتلار كىروران نوپۇسىنى ئۆز ئىچىگە ئالمايدىغانلىقىنى پەرەز قىلىش مۇمكىن، چۈنكى كىروران بەگلىكى مىلادىيە 2 - ئەسىرنىڭ ئاخىرى ياكى 3 - ئەسىرنىڭ باشلىرىدا ئاندىن چەرچەن بەگلىكىنىڭ ئىدارە قىلىشىغا ئۆتكەن. لىن مېيسۇن «چەرچەن بەگلىكى تارىم ئويمانلىقىنىڭ شەرقىي جەنۇبىدىكى بەگلىكلەرنى بىرلىككە كەلتۈرگەندە، بۇ ئەلنىڭ نوپۇسى 84579 غا يەتكەن»^③ دەپ يازغان. كىروراننىڭ ئەينى ۋاقىتتا خېلى چوڭ ئەل ئىكەنلىكىنى، ئۇنىڭ زېمىنىنىڭ كەڭلىكىنى ھېسابقا ئالساق، ئۇلارنىڭ نوپۇسىنىڭ چەرچەن بەگلىكىنىڭ نوپۇسىدىن كەم ئەمەسلىكىنى چۈشىنىشكە بولىدۇ، چۈنكى مۇشۇ قىسىمنىڭ بېشىدا كۆرگەن ئارخېئولوگىيەلىك ئۇچۇرلار مۇشۇنداق يەكۈنگە كېلىشكە دەۋەت قىلىدۇ. چەرچەن بەگلىكى مىلادىيەنىڭ بېشىدىكى ئاھالىسىنى 15 - 20 مىڭغىچە دەپ قارايمەن، بۇ ۋاقىتتا كىروران ۋە ئۇنىڭ ئەتراپلىرىدا بىرقانچە شەھەر بولغان، قۇم دەريا بويلىرىدىمۇ مەلۇم ساندا ئاھالىنىڭ ياشىغانلىقىنى، جۈملىدىن كىروراننىڭ دائىرىسىدە بولغانلىقىنى پەرەز قىلىمىز. يۇقىرىقىلارغا ئاساسەن، مىلادىيەنىڭ ھارپىسى ياكى بېشىدا بۇ دائىرىدە 5 - 6 مىڭ تۈتۈن، 40 مىڭ ئەتراپىدا نوپۇس، 10 مىڭغا يېقىن

① بۇ مىلادىيەنىڭ بېشىدىكى شەھەر بەگلىكى بولۇپ 精绝国 دەپ ئاتالغان، تاڭ سۇلالىسى دەۋرىگە كەلگەندە 尼壤城 دەپ يېزىلغان. تۈز سىزىق بويىچە ھېسابلىغاندا قەدىمكى نىيە خارابىسى ھازىرقى نىيە بازىرىنىڭ 120 كىلومېتىر شىمالىدىكى تەكلىماكان قۇملۇقىغا جايلاشقان. مىلادىيەدىن بىر نەچچە ئەسىر بۇرۇنقى چاغلاردىن تارتىپلا تۇپرىقى مۇنبەت، سۇيى ئەلۋەك، ئوت - چۆپلىرى بولۇق ئۆسىدىغان، باراقسان ئورمان بىلەن قاپلانغان بوستان بىر شەھەر. بۇ شەھەر خارابىسى جەنۇبتىن شىمالغا 25 كىلومېتىر، شەرقتىن غەربكە يەتتە كىلومېتىر دائىرىگە سوزۇلغان. خارابىنى قۇم بارخانلىرى ھىلال ئاي شەكلىدە ئوراپ تۇرىدۇ. شەھەرنىڭ نامى قارۇشتى يېزىقىدىكى 14 - ، 188 - ، 436 - ، 500 - ، 518 - ، 685 - نومۇرلۇق پۈتۈكلەردە nina دەپ يېزىلغان، بۇ نام ئەمەلىيەتتە نىيە نامىنىڭ مەنبەسىدۇر. مۇشۇلارغا قارىغاندا، نىيە نامى كېيىن دېگەندىمۇ مىلادىيەنىڭ بېشىدىلا مەۋجۇت ئىدى. نىيە خارابىسى ئۈستىدە كۆپ قېتىملىق ئارخېئولوگىيەلىك تەكشۈرۈش ئېلىپ بېرىلىپ، قەدىمكى مەدەنىيەتمىزنىڭ پارلاق ئىزلىرى خەلقىئالەمگە نامايان بولدى.

② بۇ كىچىك ئەل يىپەك يولىنىڭ جەنۇبىي لىنىيەسىگە جايلاشقان، كونكرېت ئورنى نامەلۇم. تەتقىقاتلارغا ئاساسلانغاندا، چەرچەن ناھىيەسى بىلەن نىيە ناھىيەسى ئارىسىدىكى تاغلىققا جايلاشقان، دەپ قارالماقتا.

③ لىن مېيسۇن: «كىروران — ئەسىرلىك سىرنىڭ يېشىلىشى»، مەركىزىي پارتىيە مەكتەپ نەشرىياتى، 1999 - يىلى خەنزۇچە نەشرى، 83 - بەت.

ئەسكەرلىككە ياراملىق ئادەمنىڭ بارلىقىنى بىلەلەيمىز. بىر ئەسىردىن ئارتۇقراق ۋاقىت ئۆتۈپ، چەرچەن بەگلىكى بۇ تېررىتورىيەگە ھۆكۈمرانلىق قىلغاندا، بىر قاتلانمىغان تەقدىردىمۇ ئائىلە سانىنىڭ 10 مىڭغا، نوپۇسىنىڭ 80 - 70 مىڭغا يەتكەنلىكىدىن دېرەك بېرىدۇ. بۇ سانلىق مەلۇماتلارنى تېخىمۇ كەڭ دائىرىدە ئىسپاتلاشقا يېتەرلىك پاكىتلار يول بېرىدۇ، بۇلار ئۆز نۆۋىتىدە ئىسپاتلانغۇسى. بۇ ۋاقىتتا چەرچەن بەگلىكىنىڭ تېررىتورىيەسى ھازىرقى چاقىلىق، چەرچەن، نىيە ناھىيەلىرىنىڭ پۈتۈن زېمىنىنى، لوپنور ناھىيەسىنىڭ قىسمەن زېمىنلىرىنى ئۆز ئىچىگە ئالغان. چەرچەن بەگلىكىنىڭ كېيىنكى سىياسىي تارىخى ھەققىدە ئىگىلىگەن ماتېرىياللىرىمىز كەمچىل، ئەمما بۇ جەرياندىكى ئىجتىمائىي ھايات توغرىلىق قارۇشتى يېزىقىدىكى ۋەسىقىلەرنىڭ كەڭ ئۇچۇر بېرىشى چۈشەنچىمىزنى مۇكەممەللەشتۈرىدۇ.

400 - يىلى ئەتراپىدىكى دىيارىمىز توغرىسىدا يەنە بىر قىممەتلىك ماتېرىيال بار، ئۇ بولسىمۇ فاشىيەن ئاپتورلۇقىدىكى «فاشىيەن تەزكىرىسى» ياكى «بۇددا ئەللىرى تەزكىرىسى» ناملانغان ئەسەردۇر. ئەسەر ماتېرىياللىرىنىڭ كېلىش مەنبەسى مۇنداق: 399 - يىلى چاڭئەندىن يولغا چىققان راھىبلار فاشىيەن (337 - 422) ۋە خۇيجىڭلارنىڭ ئەنەتكەك ئېلىگە بۇددا نومی ئالغىلى ماڭغاندا كۆرگەنلىرىدىن ئىبارەت. بۇ ئەسەر گەرچە 414 - يىلى يېزىلغان بولسىمۇ، دىيارىمىزغا مۇناسىۋەتلىك بايانلار 400 - يىلىنىڭ ئاخىرى ياكى 401 - يىلىنىڭ بېشىغا مەنسۇپ دېيىشكە بولىدۇ. ئەسەردە: «17 كۈندە 1500 يول مۇساپىنى بېسىپ چەرچەن ئېلىگە باردۇق... بېگى بۇدداغا ئېتىقاد قىلىدىكەن، 4000دىن ئارتۇق راھىب بار بولۇپ كىچىك كۆلۈڭگۈ مەزھىپىدە ئىكەن. بۇ ئەلدىكى ئاۋام ۋە راھىبلار ئەنەتكەكچە ئۆگىنىدۇ، ئەمما پەرق بار. بۇ يەرنىڭ غەربىدىكى ئەللەرمۇ ئاساسەن ئوخشاش، بۇ ئەللەرنىڭ تىلى بىلەن ئوخشاشمايدۇ (唯国胡语不同). بۇ ئەلدىكىلەر ئەنەتكەك يېزىقى ۋە ئەنەتكەك تىلى ئۆگىنىدۇ. بۇ يەردە بىر ئاي تۇردۇم»^① دېيىلگەن. بۇ مەلۇماتلارنىڭ توغرىلىقىنى ئىسپاتلايدىغان مۇھىم ئۇچۇر شۇكى، يەرلىك خەلقنىڭ تىلى ھەرگىزمۇ ئەنەتكەك تىلى ئەمەس، بۇ تىل ئەينى زاماندا خور - غۇر - غۇز (胡语) تىلى دەپ ئاتالغان، يەرلىك خەلق دىنىي ئېتىقاد تۈپەيلى ئەنەتكەك تىل - يېزىقىنى ئۆگەنگەنلىكىنى روشەن كۆرسىتىپ بېرىدۇ. ئەمەلىيەتتەمۇ خارابىلىكلەردە بايقالغان قارۇشتى يېزىقىدىكى يادىكارلىقلار، بۇ بايانلارنىڭ ناھايىتى توغرا بولغانلىقىنى ئىسپاتلاپ بەردى. يەرلىك ئاھالە بۇددا دىنىنىڭ كىچىك كۆلۈڭگۈ مەزھىپىگە ئېتىقاد قىلغان. بۇ يەردە 4000 دىن ئارتۇق راھىبىنىڭ بارلىقى، مۇشۇ ۋاقىتتا چەرچەن ئېلىنىڭ پايتەختىدە قانچىلىك ئاھالىنىڭ بارلىقىنى بىلىشىمىزدە قىممەتلىك ئۇچۇر ھېسابلىنىدۇ. ناۋادا ھەر 10 ئادەمنىڭ بىرى راھىب دېسەك، ئومۇمىي ئاھالىسى 40 مىڭغا بارىدۇ دېيەلەيمىز، ئەمەلىيەتتە نوپۇس بۇنىڭدىن كۆپ بولۇشى مۇمكىنكى ھەرگىزمۇ كەم ئەمەس، چۈنكى 4000دىن ئارتۇق راھىب، ھۆكۈمران سىنىپ ۋە ئۆز ئەمگىكى بىلەن

① ياكى جىيەنشىن تۈزۈپ شەرھلىگەن: «غەربكە ساياھەت خاتىرىلىرىدىن تاللانما ۋە شەرھ»، نىڭشيا خەلق نەشرىياتى، 1987 - يىلى خەنزۇچە نەشرى، 32 - بەت.

ئۆزىنى باقالمايدىغانلارنى بېقىش ئۈچۈن خېلى ساندا ئاھالە بولۇشى كېرەك. ئارخېئولوگىيەلىك تەكشۈرۈشلەر مۇران خارابىسىنىڭ تېرىلغۇ كۆلىمىنىڭلا 17 مىڭ مودىن ئاشىدىغانلىقىنى كۆرسىتىپ بەردى. بۇلارنى كېيىنكى مەنبەلەردىكى، يەنى 442 - يىلى چەرچەن بېگى بەگروڭنىڭ 4000 ئائىلە يەنى پۈتۈن پايئەخت ئاھالىسىنىڭ يېرىمىنى باشلاپ سارمادانغا كۆچكەنلىكىنى ئويلىشىپ كۆرىدىغان بولساق، ئومۇمىي ئائىلە سانىنىڭ 8000دىن ئاشىدىغانلىقىنى بىلىش مۇمكىن، ئەگەر ھەر ئائىلىدە بەشتىن نوپۇس بار دېسەك 40 مىڭ نوپۇس بار بولىدۇ. يازغۇچى ياكى ليەن مۇشۇ ۋاقىتتىكى نوپۇسنىڭ 80 مىڭغا بارىدىغانلىقىنى يازغان. ھازىرچە ئۆزىمىزنىڭ 40 مىڭ دېگەن نوپۇسنى توغرا تېپىپ تۇرساق، ھەمدە بۇنى مىلادىيەنىڭ بېشىدىكى چەرچەن ئېلىنىڭ نوپۇسى بىلەن نىسبەتلەشتۈرىدىغان بولساق، 400 يىلدا نوپۇس 3 ھەسسەگە يېقىن كۆپەيگەن، بىز مانا مۇشۇ نىسبەت بويىچە مىلادىيە 440 - يىلى ئەتراپىدا پۈتۈن چەرچەن بەگلىكى نوپۇسنى 120 مىڭدىن 150 مىڭغىچە يەتكەن، دەپ قارايمىز. بۇ سانلىق مەلۇمات بۈگۈنكى كۈندىكى مۇشۇ دائىرىنىڭ نوپۇسى بىلەن يېقىنلىشىدۇ، كىشىلەرنىڭ بۇ نوپۇسقا شۈبھىدە بولىدىغانلىقى شەكسىز، ئەمما ئەينى ۋاقىتتىكى بوستانلىقلاردىن خەۋىرى بار كىشىلەرنىڭ ئىشەنچ تۇرغۇزىدىغانلىقىنى بىلىشكە بولىدۇ. بۇ ھەقتە تۆۋەندە چەرچەن بەگلىكىنىڭ تېررىتورىيەسى ھەققىدىكى بايانىمىزدا چۈشەنچىمىزنى چوڭقۇرلاشتۇرايلىمىز.

تۇيغۇنلار مۇرۇڭ سىيانپىلىرىنىڭ 3 - ئەسىرنىڭ ئاخىرلىرى غەربكە كۆچكەن بىر تارمىقى. ئەسلىدە لياۋدۇڭنىڭ شىمالىي تەرەپلىرىدە چارۋىچىلىق بىلەن شۇغۇللانغان، 313 - يىلى قۇرۇلغان خانلىقى 663 - يىلى تۈبۈتلەر تەرىپىدىن مۇنقەرز قىلىنغان. تۇيغۇنلارنىڭ ئالتاي تىللىرىغا مەنسۇپ ئاھالە ئىكەنلىكىدە پىكىر بىرلىكى بولسىمۇ موڭغۇل تىللىرى ئائىلىسى، تۇڭخۇس تىللىرى ئائىلىسى ياكى تۈركىي تىللار ئائىلىسىگە تەۋەلىكى ھەققىدە مۇنازىرە بار. بارتولد قاتارلىق ئالىملاردىن بىر قىسمى سۆزلەملىرىدە ساقلىنىپ قالغان تۈركىي ئىبارىلەرگە ئاساسەن تۈركىي تىللار ئائىلىسىگە تەۋە، دەپ قارىغان. تۇيغۇنلار چارۋىچىلىقىنى ئاساس، دېھقانچىلىقنى قوشۇمچە قىلىدىغان مىللەت. 452 - يىلىدىن 635 - يىللىرىغىچە چاقىلىق رايونىنى ئىشغال قىلىپ ئۆز ھۆكۈمرانلىقىنى يۈرگۈزدى. تۈبۈتلەرنىڭ كۈچىيىشى بىلەن تۇيغۇن ھاكىمىيىتى ئاغدۇرۇلۇپ، تۈبۈتلەر ھۆكۈمرانلىق يۈرگۈزدى.

رورانلارنىڭ ئېتنىك مەنبەسى ھەققىدە ھەر خىل قاراشلار مەۋجۇت، ئۇلارنى ئاۋارلار بىلەن بىر مىللەت دېگۈچىلەرمۇ بار. ئۇلار چوڭ ھىنگان تاغلىرىدىن بايقال ئەتراپلىرىغىچە بولغان كەڭ تېررىتورىيەدە پائالىيەت قىلغان. رورانلار كۈچەيگەن چاغلاردا ئۇنىڭ تەركىبىدە 60تىن ئارتۇق ئۇرۇق ۋە قەبىلە بولۇپ ئاساسلىقى سىيانپى، تېلې (چىلى) ۋە ھۇنلار ئىدى. بەزى پىكىرلەرگە قارىغاندا، روران ئاقسۆڭەكلىرى سىيانپى تۇبالىرىدىن ئايرىلىپ چىققان. رورانلار ئەسلىدە ئىككىگە بۆلۈنگەن بولۇپ ئاساسەن ھازىرقى ئىچكى موڭغۇلنىڭ خېتاۋ رايونىنىڭ چوغاي تاغلىرى ۋە ئېچىنا ئەتراپلىرىدا

چارۋىچىلىق قىلغان. كېلىپ چىقىشى مەسىلىسىدە توڭغۇسۇلارنىڭ ئەۋلادى، ھۇنلارنىڭ ئەۋلادى، ئارىلاشما غۇزلاردىن، ھۇنلارنىڭ باشقا ئۇرۇقىدىن دېگەندەك قاراشلار بار. 470 - يىلى چاقىلىق دىيارى رورانلارنىڭ ھۆكۈمرانلىقىغا ئۆتكەن ۋە 20 يىلدەك شۇلارنىڭ ھۆكۈمرانلىقىدا بولغان. رورانلار 4 - ، 5 - ئەسىرلەردە موڭغۇل يايلىقىدا باش كۆتۈرگەن قوۋم، ئۆزلىرىنى 柔然 دەپ ئاتىغان، بۇ قوۋم ھازىر ئۇيغۇر، ئۆزبېك يېزىقلىرىدىكى كۆپىنچە تارىخ كىتابلىرىدا جورجان دەپ ئېلىنماقتا. رورانلار 402 - يىلى چۆللۈكنىڭ شىمالىنى بىرلىككە كەلتۈرۈپ، ھاكىمىيەت تىكلىگەن. كۈچىيىپ كېتىپ چىقىشنىڭ قىلىۋاتقان بۇ ھاكىمىيەت، 487 - يىلى ئېگىز قاتقىللارنىڭ (高车) نىڭ بۆلۈنۈپ چىقىشى بىلەن ئاجىزلىغان ھەمدە ئىچكى نىزاھلارغا پاتقان.

شىمالىي ۋېي سۇلالىسى تۇبالار تەرىپىدىن 315 - يىلى قۇرۇلۇپ، 534 - يىلى يىمىرىلگەن. جەنۇبىي سۇلالىلەر دەۋرىدىكى لياڭ خانلىقىدىن شېن يۈي (441 - 315) يازغان «سۇڭنامە» نىڭ 98 - جىلد «دى غۇزلىرى ھەققىدە قىسسە» دىكى مۇناسىۋەتلىك بايانلار چەرچەن بەگلىكىنىڭ ئاخىرقى دەۋرلىرى ھەققىدە ئازراق بولسىمۇ مەلۇمات بېرىشىمىزگە ئىمكان بېرىدۇ. ئۇنىڭدا يېزىلىشىچە، مىلادىيە 441 - يىلى «10 - ئايدا، شەھەردە ئوزۇق - تۈلۈك ئۈزۈلۈپ قالغاچقا، 10 مىڭدىن ئارتۇق ئادەم ئاچارچىلىقتا ئۆلۈپ كەتتى. جۇرچى تارگو ئۆز خوتۇنىنى ئۆلتۈرۈپ لەشكەرلىرىگە ئوزۇق قىلىپ بەردى. گۆش يېيىلىپ بولغاندا، شەھەر ئىشغال قىلىندى. توغبات تاۋ جۇرچى تارگونى تىرىك تۇتۇپ، پىچىڭ قەلئەسىگە ئاپىرىپ ئۆلتۈرۈۋەتتى. بۇ چاغدا چېچىنى ئۆرۈگەن ياتلارنىڭ خورىكى بەكمۇ ئۆسۈپ كەتكەنىدى. جۇرچى ئۇرغۇ لەشكەرلىرىنىڭ ئاچارچىلىقتا قالغانلىقىنى كۆزدە تۇتۇپ، ئۆز ئالدىغا ھاكىمىيەت تۇتالماستىقىدىن ئەنسىرەپ، كۆپچىلىكىنى باشلاپ كۈنپېتىشقا كەتمەكچى بولدى. 11 - ئايدا، جۇرچى ئۇرغۇ ئىنىسى جۇرچى ئارگونى 5000 لەشكەر بىلەن چەرچەنگە يۈرۈش قىلىشقا ئەۋەتكەن بولسىمۇ، ئۇ يەرنى ئىگىلىيەلمىدى. مىلادىيە 442 - يىلى 4 - ئايدا جۇرچى ئۇرغۇ 10 مىڭدىن ئارتۇق تۈتۈننى باشلاپ كۈنپېتىشقا يۈرۈش قىلىپ جۇرچى ئارگونىڭ قېشىغا كەتمەكچى بولدى. ئۇلار چەرچەنگە يېتىپ كەلگۈچە، چەرچەن بېگى بەگروڭ 4000 دىن ئارتۇق تۈتۈننى باشلاپ قېچىپ كەتتى. شۇنىڭ بىلەن جۇرچى ئۇرغۇ چەرچەننى ئىگىلىۋالدى... 8 - ئايدا جۇرچى ئۇرغۇ جىيەنى جۇرچى پورگونى چەرچەننى ساقلاشقا قالدۇرۇپ، ئۆزى ئائىلە تاۋابىئاتلىرىنى ئېلىپ لەشكەرلىرى بىلەن قوچۇغا ياردەمگە ماڭدى.»^① يۇقىرىقى خاتىرىلەردىن چەرچەن بەگلىكىنىڭ ئاخىرقى ھېسابتا مىلادىيە 5 - ئەسىرنىڭ ئوتتۇرىلىرىدا يىمىرىلىش گىردابىغا بېرىپ قالغانلىقىنى كۆرەلەيمىز، مەيلى قانداق بولمىسۇن بۇ ئەلنىڭ يىمىرىلىشى ھەرگىزمۇ ئىچكى نىزا ياكى باشقا سەۋەبتىن بولماستىن، بەلكى كۈچلۈك ياۋ ئالدىدا ئاجىز كەلگەنلىكىدىن بولغان.

① «ئۈچ پادىشاھلىق تەزكىرىسى جىننامە سۇڭنامە»، شىنجاڭ ئۇنىۋېرسىتېتى ئوتتۇرا ئاسىيا مەدەنىيىتى تەتقىقات ئىنستىتۇتى تەرجىمە قىلىپ نەشرگە تەييارلىغان، شىنجاڭ خەلق نەشرىياتى، 2001 - يىلى ئۇيغۇرچە نەشرى، 712 - بەت.

2. VII ئەسىردىكى قايتا گۈللىنىش

«جەنۇبىي چى سۇلالىسى تارىخى»غا ئاساسلانغاندا، چەرچەن، ئۇيغۇرلارنىڭ يىراق ئەجدادى دىڭلىك (丁零)لار تەرىپىدىن ئۇرۇشتا ۋەيران قىلىنغان، خەلقىمۇ تارقاپ كېتىشكە مەجبۇر بولغان. بۇ قېتىمقى ۋەيرانچىلىقنى ئۇرۇش كەلتۈرۈپ چىقارغان. 452 - يىلى تۇيغۇنلار چەرچەنگە بېسىپ كىرگەن. 460 - يىللىرى رورانلار تەرىپىدىن ئىشغال قىلىۋېلىنغان، رورانلارنىڭ ھۆكۈمرانلىقىغا قارشى ئۇرۇش دىڭلىكلار باشچىلىقىدا بولغان. ئۇرۇش ئوتى چاقىلىق دىيارغىچە سوزۇلۇپ ئاخىرى دەھشەتلىك ئۇرۇش يۇرتنىڭ ۋەيران بولۇشىنى، خەلقنىڭ يۇرت - ماكانىنى تاشلاپ چىقىپ كېتىشىنى كەلتۈرۈپ چىقارغان. بۇ ھەقتە تارىخشۇناس دۈەن لىەنچىن: «چەرچەن دىڭلىكلار تەرىپىدىن مەغلۇپ قىلىنىپ، خەلقى پۈتۈنلەي تارقىلىپ كەتكەن». بۇنىڭدىن قاڭقىللارنىڭ كىنگىتى ئىشغال قىلغاندىن كېيىن، تېخىمۇ جەنۇبقا بېسىپ بېرىپ، چەرچەننىمۇ ئىشغال قىلغانلىقىنى بىلگىلى بولىدۇ»^① دەپ يازغان. دۈەن لىەنچىن قاڭقىللارنىڭ چەرچەننى ئىشغال قىلغان ۋاقتىنى مىلادىيە 492 - يىلى 8 - ئايدىن 493 - يىلىغىچە بولغان ۋاقىتتا دېگەن يەكۈننى چىقارغان. قاڭقىل ئېلى بۇ يەرگە 497 - يىلىغىچە ھۆكۈمرانلىق قىلغان، مىلادىيە 500 - يىلىغىچە بولغان ئارىلىقتا تۇيغۇنلار چەرچەننى ئىشغال قىلىپ ئۆز ھاكىمىيىتىنى يۈرگۈزگەن. بۇ قېتىمقى ۋەيرانچىلىق چەكلىك ۋاقىت بولغان، بىر قىسىم ئاھالىنىڭ يۇرتىدا ياشاپ قالغانلىقىنى كۆرسىتىپ بېرىدىغان پاكىتلار بار. مىلادىيە 519 - يىلى ئەتراپىدا بۇ يەردىن ئۆتكەن بۇددا راھىبى سۇڭ يۈن يازغان «سۇڭ يۈننىڭ سەپەر خاتىرىلىرى»دە «تۇيغۇندىن 3500 يول غەربكە يۈرسە چەرچەن شەھىرىگە بارغىلى بولىدۇ. شەھەرنىڭ ئۆزلىرى تەختكە چىقارغان خانىنى تۇيغۇنلار بېقىندۇرغان. ھازىر شەھەردە تۇيغۇنلارنىڭ غەربىنى تىنچلاندۇرغۇچى سانغۇنى تۇرىدۇ. ئومۇمىي قەبىلىسى 3000 بولۇپ غەربىي غۇزلار (西胡)دۇر... چەرچەندىن غەربكە 1640 يول يۈرسە سارمادان شەھىرىگە بارغىلى بولىدۇ. شەھەردە 100 تۈتۈن بار»^②، دېيىلگەن. يۇقىرىقىلارغا ئاساسەن 6 - ئەسىرنىڭ بېشىدا تۇيغۇنلارنىڭ چەرچەن ئېلىنى مۇنقەرز قىلىپ ئۆز ھاكىمىيىتىنى تىكلەپ بولغانلىقىنى كۆرىمىز. مانا مۇشۇلارغا ئاساسەن، كىروران بەگلىكى جۈملىدىن چەرچەن بەگلىكىنىڭ 5 - ئەسىرنىڭ ئاخىرلىرى تارىخ سەھنىسىدىن چۈشكەنلىكىنى جەزملەشتۈرۈشكە بولىدۇ. تۇيغۇنلارنىڭ چەرچەن

① دۈەن لىەنچىن (يۈنۈسجان ئېلى، ھەنپەي ئابدۇللا تەرجىمىسى): «دىڭلىكلار، قاڭقىللار ۋە تۇرالار»، شىنجاڭ خەلق نەشرىياتى، 1997 - يىلى ئۇيغۇرچە نەشرى، 475 - بەت.

② ياك جىيەنشىن تۈزۈپ شەرھىلىگەن: «غەربكە ساياھەت خاتىرىلىرىدىن تاللانما ۋە شەرھ»، نىڭشيا خەلق نەشرىياتى، 1987 - يىلى خەنزۇچە نەشرى، 46 - بەت.

رايونىدىكى ھۆكۈمرانلىقى 635 - يىلىغىچە داۋام قىلغان.

سۇڭ يۈندىن كېيىن يەنە بىر بۇددا راھىبى شۈەنزىڭ چەرچەن ئېلى، كىروران ھەققىدە ئۇچۇر قالدۇرغان. شۈەنزىڭ (مىلادى 600 - 664 - يىللار) تاڭ سۇلالىسى دەۋرىدە ئۆتكەن بۇددا راھىبى، ئۇ غەربكە يەنى ھىندىستانغا نوم ئالغىلى ماڭغىنىدا، 629 - ياكى 630 - يىلى كىروران دىيارىدىن ئۆتكەن. ئۇ «بۈيۈك تاڭ دەۋرىدىكى غەربكە ساياھەت خاتىرىسى» دېگەن ئەسىرىدە (بۇ ئەسەر شۈەنزىڭنىڭ ئېغىز بايانىغا ئاساسەن 646 - يىلى يېزىلىپ، تاڭ سۇلالىسى پادىشاھى لى شىمىنغا تەقدىم قىلىنغان) «400 يولدىن ئارتۇق يۈرسە ئەسكى توخرى بالىققا بارغىلى بولىدۇ. بۇ ئەل ۋەيران بولۇپ شەھەرلىرى چۆلگە ئايلانغان. بۇ يەردىن شەرققە 600 يولدىن ئارتۇق يۈرسە قەدىمكى چالمادانا (سارمادان)غا بارىدۇ، بۇ يەردە ئادەمزات قالمىغان. يەنە شەرقىي شىمالغا مىڭ يولدىن ئارتۇق يۈرسە نوپ (纳缚波故国) يەنى كىرورانغا بارىدۇ»^① دېيىلگەن. بۇ يەردە 故国 خېتى قوللىنىلغان، بۇ ئەلنىڭ بۇرۇنلا ۋەيران بولغانلىقىنى كۆرسىتىپ بېرىدۇ. دېمەك، 6 - ئەسىرنىڭ ئاخىرلىرىغا كەلگەندە ھازىرقى نىيە، چەرچەنلەردىن تارتىپ تاكى دۇنخۇاڭغىچە بولغان ئارىلىقتىكى شەھەرلەر ۋەيران بولغان. ئىزاھلاش ھاجەتتىكى، شەھەرلەرنىڭ ۋەيران بولۇشى چاقىلىق دىياردا ئاھالە قالمىغانلىقىنى كۆرسەتمەيدۇ، بۇ ۋاقىتلاردا دەريا، كۆل بويلىرىدا بىر تۈركۈم ئاھالە ياشاۋاتقانىدى.

«جۇنامە» دە، «چەرچەن - قەدىمكى كىروران ئېلىدۇر، شەرقتىكى چاڭئەنگە 5000 يول. پايتەختىنىڭ تەرەپلىرى بىر يولدىن. يېرى قۇملۇق، سۇ، ئوتلاقلىرى ئاز. شىمالىدا بەيلوڭدۇي يولى بار. ۋېي سۇلالىسىنىڭ تەيۋۇ يىللىرى جۇرچى (قۇتقۇ) ئەنجۇ ھۇجۇم قىلغان، بېگى غەربتىكى سارمادانغا قاچقان. غەربىي شىمالدا نەچچە يۈز يول ئاقار قۇم بولۇپ ياز كۈنلىرى ئىسسىق شامال چىقىپ يولۇچىلارنى كېسەلگە دۇچار قىلىدۇ... داتۇڭنىڭ 8 - يىلى بەگ ئىنىسى شەنى ئاھالىنى باشلاپ تەۋەلىك بىلدۈرگەن»^② دەپ يېزىلغان. «سۈينامە» نىڭ 15 - جىلىدا «دايېننىڭ 5 - يىلى تۇيغۇنلار چەرچەن شەھىرىنى تەسىس قىلغان، بۇ قەدىمكى كىروران دۇر... پىچان دېڭىزى، چەرچەن دەرياسى بار»^③ دەپ يېزىلغان. «يېڭى تاڭنامە» نىڭ 43 - جىلىدا «... پىچان (蒲昌海) كۆلىنىڭ جەنۇبىي قىرغىقى بىلەن غەربكە يۈرسە قۇتۇم (七屯) شەھىرى يەنى خەن سۇلالىسى دەۋرىدىكى ئىشەم (伊修) شەھىرىدۇر. يەنە غەربكە 80 يول يۈرسە تاشبالىق (石城镇) يەنى خەن دەۋرىدىكى كىرورانغا بارغىلى بولىدۇ، ئۇنىڭ كېيىنكى نامى چەرچەن بولۇپ پىچان كۆلىنىڭ 300 يول جەنۇبىدا. يەنە غەربكە 200 يول يۈرسە ياڭشبالىق (新城)، بۇرۇن

① شۈەنزىڭ (جو گولس ئىزاھلاپ تەرجىمە قىلغان): «بۈيۈك تاڭ دەۋرىدىكى غەربكە ساياھەت خاتىرىسى». يېلى نەشرىياتى 1999 - يىلى خەنزۇچە نەشرى، 702 - بەت.
②③ چيۇ لىڭ تۈزگەن: «لوپنورغا ئائىت ماتېرىياللاردىن توپلام»، «شىنجاڭ مەدەنىيەت يادىكارلىقلىرى» ژۇرنى - لىنىڭ 1991 - يىللىق خەنزۇچە سانى، 11 - بەت.

ئاتالغان نوپ (弩支城) بولۇپ كاڭ يەندەن قۇرغان»^① دېيىلگەن. «كونا تاڭنامە» دە «ناپچۇق (纳职) جېنگۈەننىڭ 4 - يىلى (630 - يىلى) چەرچەن ئۇيغۇرلىرى (鄯善胡) قۇرغان شەھەر بولۇپ ناپچۇق ناھىيەسى دەپ ئاتالغان»^② دەپ يېزىلغان. «سۇ ئىشلىرى تەپسىراتى» نىڭ 2 - جىلىدا: «(سارماداندن) شەرققە 720 يول يۈرسە چەرچەنگە بارىدۇ... جۇبىن (注滨) دەرياسى شەرققە ئېقىپ چەرچەن ئېلىنىڭ شىمالىدا پايتەخت ئىشەم يەنى قەدىمكى كىروراندىن ئۆتىدۇ... دەريا شەرققە ئېقىپ كۆلگە قۇيۇلىدۇ، كۆل كىروران دەرياسىنىڭ شىمالىدا. خان شەھىرىنى ئاۋام شەرقىي كونا شەھەر دەپ ئاتايدۇ. جەنۇبىي دەريا ئۇدۇندىن 3000 يول شەرققە ئېقىپ شىمالدىكى چەرچەنگە كەلگەندە روران (牢兰海) كۆلىگە قۇيۇلىدۇ. شىمالىي دەريا قۇملۇقنىڭ شەرقىدە جەنۇبىي دەريا بىلەن ئايزىلىپ... چەرچەن (禅善) ئارقىلىق روران كۆلىگە قۇيۇلىدۇ»^③ دېيىلگەن.

«يۈەنخې ۋىلايىتىنىڭ ناھىيەلىرى تەزكىرىسى» دە: «ئىۋىرغول... ئەتراپىدا چەرچەندىن كەلگەنلەر بار... ناپچۇق ناھىيەسى جېنگۈەننىڭ 4 - يىلى (630 - يىلى) تەسىس قىلىنغان بولۇپ چەرچەنلىكلەر قۇرغان، غۇرلار (胡) چەرچەننى ناپ (纳职) دەپ ئاتىغاچقا شۇنداق ئاتالغان»^④ دېيىلگەن.

«شۇچاڭ ناھىيەسىنىڭ پاسىللىرى» ناملىق ئەسەردە «... تاشبالىق، خەن دەۋرىدىكى كىروران ئېلىدۇر. «خەننامە. غەربىي يۇرت تەزكىرىسى» دە «چاڭئەنگە 6100 يول. يېرى كۆپ ئەمما قۇملۇق، تېرىلغۇسى ئاز، ئەمما قاشتېشى چىقىدۇ. فۇ جىپىزى بەگىنى ئۆلتۈرۈپ خەن سۇلالىسى ئۇنىڭ ئىنىسىنى بەگلىككە ئولتۇرغۇزغان، بەگلىك نامى چەرچەنگە ئۆزگەرتىلگەن. سۈي سۇلالىسى دەۋرىدە چەرچەن بازىرى تەسىس قىلىنغان. سۈي سۇلالىسى دەۋرىدە يېغىلىق بولغاندا شەھەر ۋەيران بولغان. جېنگۈەن يىللىرى سەمەرقەنتلىك سەردار كاڭ يەندەن شەرققە كەلگەندە غۇرلارمۇ ئۇنىڭغا ئەگىشىپ كېلىپ ئولتۇراقلاشقان، شەھەر شىڭگۇ شەھىرى ئاتالغان. تۆت تەرىپى قۇملۇق بولۇپ شاڭيۈەننىڭ 2 - يىلى (675 - يىلى) نامى تاشبالىققا ئۆزگەرتىلگەن ۋە شاجۇغا تەۋە بولغان، شەرقتىكى شاجۇغا 1580 يول كېلىدۇ»^⑤.

قۇتۇم شەھىرى (屯城)، غەربتىكى تاشبالىققا 180 يول، چەرچەن بېگىنىڭ تۇرغاقى ئۇتۇش تەۋەلىك بىلدۈرگەن بولسىمۇ، ئاجىز بولغاچقا خەن خاقانىغا: ئېلىمدە ئىشەم شەھىرى بار، يەرلىرى مۇنبەت، لەشكەر ئىبەرتىپ تېرىقچىلىق قىلدۇرغاچ ئېلىمنى قوغدىسا، دەپ تەلەپ قىلىدۇ. خەن سۇلالىسى سىما باشچىلىقىدا لەشكەر ئىبەرتىپ ئىشەمدە تېرىقچىلىق قىلغان. چوڭ چەرچەن نامىغا تەقلىد قىلىپ كىچىك چەرچەن دەپ

① ② ③ ④ چيۈ لىڭ تۈزگەن: «لوپنورغا ئائىت ماتېرىياللاردىن توپلام»، «شىنجاڭ مەدەنىيەت يادىكارلىقلىرى» ژۇرنىلىنىڭ 1991 - يىللىق خەنزۇچە سانى، 11 - ، 12 - ، 12 - ، 13 - بەتلەر.
⑤ چاقىلىق ناھىيە بازىرىدىكى شەھەر خارابىسىنى كۆرسىتىدۇ، ھازىرقى ناھىيە بازىرىنىڭ ئورنىدا ئەسلىدە 3 - شەھەر بولغانلىقىنى يازما ئۇچۇرلار ھەم ئارخېئولوگىيەلىك تەكشۈرۈشلەردىن بىلىش مۇمكىن.

ئاتالدى، بۇ بۈگۈنكى قۇتۇم شەھىرىدۇر^①.

ياڭسېلىق كاڭ يەندەن چەرچەندە تۇرۇپ ئاۋۋال مۇشۇ شەھەرنى گۈللەندۈرگەن، خەن دەۋرىدە ناپ (弩支城) دەپ ئاتالغان. شەرقتىكى چەرچەنگە 330 يول كېلىدۇ^②. بوربالىق (葡萄城)، كاڭ يەندەن قۇرغان. تاشبالىقنىڭ تۆت يول شىمالىدا، ئۈزۈم ئۆستۈرۈلگەن بولۇپ تولىمۇ گۈزەل ئىدى، ئۈزۈم ئۆستۈرۈلگەنلىكتىن بوربالىق دەپ ئاتالغان.

شەھىرى سابىز شەھەرنىڭ 480 يول شەرقىي جەنۇبىدا، كاڭ يەندەن قۇرغان، سابىز شەھىرى كۆلگە يېقىن، تۇيغۇنلار كېلىپ - كېتىپ تۇرىدۇ^③.

چەرچەن شەھىرى شەھەرنىڭ ئايلانمىسى 1630 چامدام. خەن دەۋرىدىكى چەرچەن شەھىرى بۇزۇلغان، تاشبالىقنىڭ 20 چامدام شەرقىدە^④.

قۇتۇم (故屯) شەھىرى تاشبالىقنىڭ غەربىي شىمالىدا^⑤ دېيىلگەن. مانا مۇشۇ يازمىلاردىن كىروران رايونىنىڭ 7 - ئەسىردىكى ئەھۋالىنى ئازراق بولسىمۇ ئىگىلىيەلەيمىز.

«شاجۇ ۋە ئىۋىرغولنىڭ جۇغراپىيەلىك تەزكىرىسى» (ستەيىن دۇنخۇاڭدىن تاپقان 367 - ئىندىكىستىكى مەنبە)دىكى بايانلارمۇ يۇقىرىقىلار بىلەن ئوخشاش، بۇ مەزمۇنلاردا ئەكس ئەتكىنى 630 - يىللىرى ئەتراپىدىكى يۈرتىمىزنىڭ قايتىدىن گۈللىنىش ئەھۋالىدۇر. بۇ ۋاقىتتا سەمەرقەنتلىك سەردار دېيىلگەن كاڭ يەندەن يەرلىكلەرگە رەھبەرلىك قىلىپ، يۇقىرىدا كۆرگىنىمىزدەك بوستانلىقلارنى قايتىدىن گۈللەندۈرگەن. مۇشۇ دەۋردە گۈللىنىپ تۇرغان چاقىلىقنى پۈتۈنلەي ئەكس ئەتتۈرۈپ بەرمەكچى بولساق يەنە شەھىرى كىتىك، مەردەك ۋە قۇم دەريا بويىدىكى گۈللىنىشنى ئىزاھلىشىمىز لازىم، ئۇنداق بولمايدىكەن شۇ دەۋر ھەققىدىكى چۈشەنچىمىز كەمتۈك بولۇپ قالىدۇ. مۇشۇ قېتىمقى گۈللىنىش چاقىلىق تارىخىدىكى بىر قېتىملىق كۆلىمى چوڭ، ئەمما ۋاقتى قىسقا بولغان گۈللىنىش ھېسابلىنىدۇ، چۈنكى بۇ ۋاقىتقا كەلگەندە لوپ كۆلى بويىدىكى كىروران قاتارلىق شەھەرلەر ۋەيران بولغان. دىققەتكە سازاۋەر بىر نۇقتا شۇكى، قۇم دەريا بويىدا يەنىلا خېلى تۈركۈمدىكى كىشىلەر ھايات كەچۈرگەن.

① بۇ شەھەر ھازىرقى مۇران كونا شەھىرى خارابىسىنى كۆرسىتىدۇ، مىلادىيەدىن بۇرۇنقى 77 - يىلى شەھىرى ئىشەم (伊循) دېيىلگەن. 7 - 10 - ئەسىرلەرگىچە 七屯، 古屯 دېگەندەك ناملاردا ئاتالغان. خوتەن ساك يېزىقىدىكى يازمىلاردا «ھۈتۇم» ياكى «قېتىم» دەپ يېزىلغان. 10 - ئەسىردىكى گاۋ جۇخۇيىنىڭ ساياھەت خاتىرىسىدە 七屯 دەپ يېزىلغان. بۇ ناملار 982 - يىلى پارىسچە يېزىلغان «ھۇدۇدۇلئالىم»دىكى KHATUM دېگەن نام بىلەن تەلەپپۇز جەھەتتىن يېقىن كېلىدۇ.

② بۇ جاي ھازىرقى ۋاششەھىرى بازىرىنىڭ غەربىدىكى كونا شەھەر خارابىسى بولۇشى ئېھتىمالغا يېقىن.

③ ئالىملارنىڭ تەتقىقاتىچە بولغاندا، ھازىرقى ئاياغقۇم كۆلى ئەتراپىدا بولغان.

④ چەرچەن بەگلىكى مىلادىيەدىن بۇرۇنقى 77 - يىلى قۇرۇلغاندا ھازىرقى چاقىلىق ناھىيە بازىرىنى، تېخىمۇ كۈنكەرت قىلىپ ئېيتقاندا ئوتۇغۇچخان شەھىرىنى ئاستانە قىلغانىدى. شۇ ۋەجىدىنىمۇ قانداق، چاقىلىق ناھىيە بازىرى چوڭ چەرچەن (善善)، مۇران كونا شەھىرى كىچىك چەرچەن دەپ ئاتالغان.

⑤ چىيۇ لىڭ تۈزگەن: «لوپنورغا ئائىت ماتېرىياللاردىن توپلام»، «شىنجاڭ مەدەنىيەت يادىكارلىقلىرى» ژۇرنىلى. نىڭ 1991 - يىللىق سانى، 18 - بەت. توغرىسى، شەرقىي شىمالدا بولۇشى كېرەك.

مىلادىيە 8 - ئەسىردىن باشلاپ كىروران دىيارى چاقىلىقنىڭ تارىخىي تەقدىرى ئەۋۋەل تۈبۈتلەر قولغا ئۆتتى، ئۇلار 7 - ئەسىرنىڭ ئاخىرلىرىدىن باشلاپ تارىم ئويمانلىقىغا قاراپ كېڭەيمىچىلىك قىلغان، 8 - ئەسىرنىڭ بېشىدا تامامەن ئىستېبالا قىلىپ بولدى، شۇندىن باشلاپ 9 - ئەسىرنىڭ ئوتتۇرىلىرىغىچە ھۆكۈمرانلىق قىلدى.

تۈبۈتلەر 633 - يىلى لىخاسانى پايتەخت قىلىپ تۈبۈت خانلىقىنى قۇرغان، تۈبۈتلەر تۈبۈتلەرنىڭ قۇدرەت تېپىشى ئۈچۈن زور تۆھپە قوشقان، تۈبۈت خانلىقىنى قۇرغان چىسۆڭزەننى مەدھىيەلەپ، «سۆڭزەن گەنبۇ» دەپ ئاتىغان. سۆڭزەن گەنبۇ تۈبۈتلەرنى بىرلىككە كەلتۈرۈپ دۆلەت ئىچىنى تىنچلاندۇرغانلىقتىن، خانلىقنىڭ كۈچ - قۇدرىتى ئاشقان. 634 - يىلى ئۇ تاڭ سۇلالىسى مەلىكىلىرىدىن خوتۇنلۇققا بېرىشنى تەلەپ قىلىپ ئەلچى ئەۋەتكەن، ئەمما تاڭ سۇلالىسى قوشۇلمىغان. شۇ يىلى تۈبۈتلەر ئىككى سۇلالە ئارىسىدىكى تۇيغۇنلارغا ھۇجۇم قىلىپ ئۇلارنى مەغلۇپ قىلغان. 640 - يىلى شۇ ۋاقىتتىكى ۋەزىيەت ئالدىدا تاڭ سۇلالىسى پادىشاھى مەلىكە ۋېنچىڭنى سۆڭزەن گەنبۇغا ياتلىق قىلىشقا مەجبۇر بولغان. شۇندىن كېيىن تۈبۈتلەر بىلەن تاڭ سۇلالىسى ئارىسىدىكى مۇناسىۋەتمۇ ياخشىلانغانلىقتىن، تۈبۈتلەرنىڭ تېخىمۇ كۈچىيىشىگە شارائىت ھازىرلانغان. تۈبۈتلەر تۇيغۇنلارنىڭ ھاكىمىيىتىنى يوقاتقاندىن كېيىن، تۇيغۇنلارنىڭ ئىشلەپچىقىرىش كۈچلىرى ئارقىلىق ھەربىي ۋە ئىقتىسادىي كۈچى ئېشىپ، نەزىرىنى تارىم ۋادىسىغا قاراتتى. ئۇلار 663 - يىلى چەرچەننى يەنى ھازىرقى چاقىلىق دائىرىسىنى ئىشغال قىلغان، تۈبۈت قوشۇنلىرى ئالتۇنتاغدىن ھالقىپ ئۆتكەن، ئۇلار ئالدى بىلەن چاقىلىق ناھىيەسىدىكى ئاياغقۇم كۆلى بويىغا جايلاشقان شەھىرى سابىزنى ئىگىلىگەن ۋە ئۇنى ھەربىي مەركەز قىلغان ھالدا بۇ رايونغا ھۆكۈمرانلىقنى 9 - ئەسىرنىڭ ئوتتۇرىلىرىغىچە داۋام قىلغان. تۈبۈتلەرنىڭ ھۆكۈمرانلىقى خېلى ئۇزۇنغىچە داۋام قىلغانلىقتىن، مۇران كونا شەھەر خارابىسىدىكى تۈبۈت قەلئەسىدىن شۇ چاغدىكى ئىستېبالنىڭ ئىزنالىرى قالغان.

تۈبۈتلەر ھازىرقى تىبەت (藏族)لەرنىڭ ئەجدادى، يېقىنقى ۋاقىتلاردا چاقىلىق ئۇيغۇرلىرى ئۇلارنى «شىرپۇڭ» دەپ ئاتىتتى. ھازىرچە «شىرپۇڭ» سۆزىنىڭ ئېتىمولوگىيەسى ئېنىق بولمىسىمۇ، بۇ سۆزنىڭ مەلۇم بىر تارىخىي بايانى بولۇشى مۇمكىن. چۈنكى چاقىلىق جەنۇب تەرەپتە شىزاڭ بىلەن تۇتاشقاچقا تارىختىن بۇيان ئۆزئارا ئالاقىدە بولۇپ، بىر - بىرىگە تەسىر كۆرسىتىپ كەلگەن. تۈبۈت قەدىمكى خەنزۇچە يازمىلاردا 吐蕃 دەپ يېزىلغان. بۈيۈك ئۇيغۇر ئالىمى مەھمۇد كاشغەرىي «دىۋانۇ لۇغاتىت تۈرك» تە تۈبۈتلەر ھەققىدە «تۈبۈت. تۈرك ئەللىرىدە ياشايدىغان بىر قوۋم... تۈبۈتلەر ئابىت ئىسىملىك بىر ئادەمنىڭ ئەۋلادىدۇر. بۇ يەمەنلىك ئادەم بولۇپ، ئۇ يەردە (يەمەندە) بىر ئادەمنى ئۆلتۈرۈپ قويغانلىقتىن، جىنايىتىدىن قورقۇپ، كېمە بىلەن چىنغا كەلگەن. بۇ يەر ئۇنىڭغا ياراپ قېلىپ، شۇ يەرگە ئولتۇراقلىشىپ قالغان. كېيىن ئۇنىڭ ئۇرۇق - ئەۋلادى كۆپىيىپ، تۈركلەر زېمىنىدىن مىڭ بەش يۈز پەرسەخ يەر ئالغان.

بۇ يەرنىڭ شەرق تەرىپى چىنغا، غەرب تەرىپى كەشمىرگە، شىمال تەرىپى ئۇيغۇر يۇرتىغا، جەنۇب تەرىپى ھىندى دېڭىزىغا تۇتىشىدۇ. ئۇلارنىڭ تىللىرىدا ئەرەبچىنىڭ تەسىرى بار، «ئانا، نى، ئوما»، «ئاتا، نى، ئابا» دەيدۇ... تۈبۈت بولۇۋالدى. ئەر تۈبۈتلەندى - ئادەم تۈبۈت بولۇۋالدى، تۈبۈت قىياپىتىگە كىردى. تۈبۈتلەر تۈرك ئېلىگە باشقا جايدىن كېلىپ ئورۇنلىشىپ قالغان كىشىلەردۇر»^① دەپ يازغان. مەھمۇد كاشغەرىينىڭ بايانى ناھايىتى قەدىمىي دەۋردىن بېشارەت بېرىپ تۇرۇپتۇ. مەھمۇد كاشغەرىيدىن نەچچە ئەسىر بۇرۇنقى دەۋرگە مەنسۇپ تۈرك - رۇنىك يېزىقىدىكى ئابىدىلەردە ئۇلار Tüpüt دەپ يېزىلغان. مەيلى قانداق بولمىسۇن، قوشنا ئىككى يۇرتتا ياشاپ كەلگەن بۇ خەلقلەر ناھايىتى قەدىمدىن بېرى ئالاقىدە بولۇپ كەلگەن. يېقىنراق دەۋرلەردىن ئالغاندا، كىروران بەگلىكىگە تەھدىت سېلىپ تۇرغان سۇپىسلارنىڭ تۈبۈتلەر ئەجدادى بولۇشى ئېھتىمالغا يېقىن. يىراقنى قويۇپ ئۇلارنىڭ ھۆكۈمرانلىقىنى تىلغا ئالدىغان بولساق، تۈبۈتلەر كىروران رايونىغا بىر يېرىم ئەسىردەك ھۆكۈمرانلىق قىلغان.

تۈبۈتلەرنىڭ مەنبەسى ھەققىدە ھەر خىل قاراشلار بار، مەيلى قانداق ئېتىبار كېلىپ چىقىشىدىن قەتئىينەزەر، مىلادىيە 633 - يىلى تۈبۈت خانلىقى قۇرۇلغان. سوڭزەن گەنبۇ 617 - يىلى تۇغۇلغان، 629 - يىلى زەنپۇ بولۇپ تەختكە چىققان. ئۇ ئۆزىگە قارشى چىققانلارنى بېسىقتۇرۇپ، تۈبۈتلەرنى بىرلىككە كەلتۈرۈپ، لىخاسانى پايتەخت قىلغان تۈبۈت خانلىقىنى قۇرغان. تۈبۈت خانلىقى قۇرۇلغاندىن كېيىن ئىچكى ئىتتىپاقلىقنى ئىلگىرى سۈرۈپ، ئىچكى جەھەتتىن مۇقىملاشتۇرغاندىن كېيىن، تاشقى سىياسەتلىرىنى تەڭشەپ ۋە بىر قاتار تەدبىرلەرنى قوللىنىپ، خانلىقىنى قۇدرەت تاپقۇزغان. سىياسىي، ئىقتىسادىي، مەدەنىيەت ۋە ھەربىي جەھەتلەردىن قۇدرەت تاپقان تۈبۈت خانلىقى مىلادىيە 641 - يىلى تاڭ سۇلالىسى بىلەن قۇدىلاشقان، سوڭزەن گەنبۇ تاڭ مەلىكىسى ۋېنچىڭنى ئەمرىگە ئېلىپ، تاڭ سۇلالىسىگە كۈيۈ ئوغۇل بولغان. تۈبۈتلەر كۈچەيگەندىن كېيىن كېڭەيمىچىلىك قىلىشقا باشلىغان، 662 - يىلى غەربىي تۈركلەرنىڭ بىر قەبىلىسىنىڭ يول باشلىشى بىلەن شىمالغا يۈرۈش قىلىپ، ئۇدۇن (خوتەن) رايونىغا باستۇرۇپ كىرگەن. 663 - يىلى داۋاملىق يۈرۈش قىلىپ ھازىرقى چەرچەن ۋە چاقىلىق ناھىيەلىرىنىڭ دائىرىسىدىكى تۇيغۇنلارنىڭ ھاكىمىيىتىنى يوقىتىپ، بۇ يەرلەرنى ئىشغال قىلغان. تۈبۈتلەرنىڭ ھەربىي كۈچلىرى شەھىرى سابىزنى تايانچ قىلىپ ئالتۇنتاغدىن ھالقىپ تارىم ۋادىسىغا باستۇرۇپ كىرگەن. تاڭ سۇلالىسىنىڭ ياردىمىگە ئېرىشكەن ئۇدۇن بەگلىكى تۈبۈتلەرنىڭ غەربىي يۇرتقا كىرىشىنى توسۇغان، ئەمما 760 - يىلىغا كەلگەندە ئۇدۇنلۇقلار تۈبۈتلەرگە تەسلىم بولۇپ، كۈسەنگە بىرلىكتە ھۇجۇم قىلغان. تاڭ سۇلالىسى شۇندىن باشلاپ غەربىي يۇرتتىكى كۈسەن، ئاڭنى (قاراشەھەر)، ئۇدۇن ۋە سوللاغ (كاشغەر)دىن چېكىنىپ چىقىشقا مەجبۇر بولغان. شۇندىن كېيىن تاڭ

① مەھمۇد كاشغەرىي: «دېۋانۇ لۇغاتىت تۈرك»، شىنجاڭ خەلق نەشرىياتى، 1980 - يىلى ئۇيغۇرچە نەشرى، 1 -

سۇلالىسىنىڭ تۈبۈتلەرنى غەربىي يۇرتتىن قوغلاپ چىقىرىش ئۈچۈن ئېلىپ بارغان ئۇرۇشلىرى مەغلۇبىيەت بىلەن ئاخىرلاشقان. تارىخىي ئۇچۇرلارغا قارىغاندا، تۈبۈتلەر مىلادىيە 680 - يىلىدىن مىلادىيە 709 - يىلىغىچە بولغان ئارىلىقتا، چاقىلىقتىكى تۇيغۇن ھاكىمىيىتىنى ئاغدۇرۇپ، مىلادىيە 709 - يىلى setong (مۇران، قۇتۇم 七屯) دا يازلىق ئوردا تەسىس قىلغان. ئۇلار ئالدى بىلەن چاقىلىق ناھىيەسى تەۋەسىدىكى شەھىرى سابىزنى، ئۇندىن كېيىن چاقىلىق ناھىيەسىدىكى باشقا شەھەر، بازارلارنى ئىگىلىگەن، شۇندىن باشلاپ چاقىلىق غەربىي يۇرتنى كونترول قىلىدىغان مەركەزگە ئايلانغان. قەدىمكى تۇيغۇرلار مىلادىيە 792 - يىلى تۇرپان، بەشبالىق ۋە تەڭرىتاغنىڭ شىمالىدىن تۈبۈتلەرنى تامامەن قوغلاپ چىقارغان. تۈبۈتلەرنىڭ ھۆكۈمرانلىقى شۇندىن باشلاپ مىلادىيە 850 - يىلىغىچە، ھازىرقى چاقىلىق ناھىيەسىدىن باشلاپ خوتەنگىچە بولغان رايونغا قاپسىلىپ، شۇ رايوندا داۋام قىلغان. مىلادىيە 850 - يىلى ئەتراپىدا تۇيغۇر ئىدىقۇت ئېلىدىكىلەر تەرىپىدىن تۈبۈت ئىشغالىيەتچىلىرى بۇ رايوندىنمۇ قوغلاپ چىقىرىلغان.

تۈبۈتچە يازمىلاردىكى چاقىلىققا مۇناسىۋەتلىك يەر ناملىرى

لوپ - نوپ تۈبۈتچە يازمىلاردا ئەڭ كۆپ كۆرۈلىدىغان يەر نامى، يازمىلارغا ئىشلەنگەن تىرانسكرىپسىيەلەردە Nob دەپ يېزىلغان. توماسنىڭ پىكىرى بويىچە ئېيتقاندا، بۇ بىر رايوننىڭ نامى بولۇپ تارىم ئويمانلىقىدا قۇملۇقنىڭ جەنۇبىدىن سوزۇلۇپ شاجۇننىڭ غەربىگىچە، خوتەن رايونىنىڭ شەرقىي ۋە جەنۇبىدىكى چەت جايلارنى ئۆز ئىچىگە ئالغان. لوپ رايونى يۇقىرىقى جايلارنى ئۆز ئىچىگە ئېلىش بىلەن بىرگە Calmadana = Cercen، چاقىلىق (Nob = Charklik) ۋە قەدىمكى كىروران shanshan (善善) بەگلىكىنىڭ دائىرىسىنى ئۆز ئىچىگە ئالغان. ئالىم كىتابىدا يۇقىرىقى رايونلارغا لوپ نامىنى ۋەكىل قىلىپ ئالغان ھەمدە مۇران قەلئەسىدىن تېپىلغان تۈبۈتچە يازمىلارنىڭ كۆپ قىسمىنىڭ 8 - ئەسىرگە مەنسۇپلۇقىدا شۈبھە يوق، دەپ قارىغان.

لوپ نامى چاقىلىقتا مىلادىيەنىڭ بېشىدىن تارتىپ ھازىرغىچە قوللىنىپ كەلگەن ئالتاي تىل سىستېمىسىغا تەۋە سۆز بولۇپ «تۈزلەڭلىك، تۈزلەڭلىكتىكى يۇمىلاق، يوپۇرماق» دېگەندەك كۆپ مەنىلەرگە ئىگە. مەرھۇم ئېتنوگراف ئابدۇرېھىم ھەبىبۇللاغا، شىنجاڭ ئۇنىۋېرسىتېتىنىڭ پىروفېسسورى مامۇت قۇربانغا ئېيتقاندا «جاڭگال، جاڭگاللىق» دېگەن مەنىسى بولۇشىمۇ مۇمكىن. تۈبۈتچە يازمىلارنى 8 - ئەسىرگە تەۋە دەپ قارىغاندىمۇ، ئارىدىن 1200 يىل ئۆتكەن بۈگۈنكى كۈندىكى چاقىلىقتا لوپلۇقلار، لوپ لەڭگەر، لوپنىڭ قېقىرى، لوپ كۆلى دېگەن جاي ناملىرى ساقلىنىپ قالغان. ئوتتۇرا ئەسىردە ۋاششەھىرى كونا شەھىرى لوپ شەھىرى دەپ ئاتالغانلىقىنى يازمىلار كۆرسىتىپ تۇرۇپتۇ. لوپ (تۈبۈتچە Nob) نامى ئەمەلىيەتتە تۈبۈتلەر بۇ زېمىنغا قەدەم بېسىشتىن بۇرۇنلا مەۋجۇت ئىدى. مىلادىيەنىڭ باشلىرىغا مەنسۇپ ۋەقەلەردە كۆرۈلىدىغان 媯羌 «يېڭى تاڭنامە»دىكى 弩支 (ئەينى چاغدىكى ئوقۇلۇشى Nopçik، ۋاششەھىرى كونا

شەھىرى)، «كونا تاغنامە»دىكى 纳职 (قومۇلدىكى لاپچۇقنىڭ شۇ زاماندىكى نامى، چاقىلىقنى مەركەز قىلغان چەرچەن بەگلىكى ئاھالىلىرى ئۇ يەرگە كۆچۈپ بارغاندىن كېيىن يۇرتىنىڭ نامىنى قوللىنىپ شۇنداق ئاتىغان)، «يۈەنخې ئايمىقىنىڭ ناھىيەلەر تەزكىرىسى»دىكى 纳职، «بۈيۈك تاڭ دەۋرىدىكى غەربكە ساياھەت خاتىرىسى»دىكى 纳缚波故 (10) - ئەسىردىكى ئۇيغۇر تىلشۇناس، تەرجىمان سېڭقۇ سەلى تۇتۇڭ «نوب» دەپ تەرجىمە قىلغان) قاتارلىقلارنى مىسال قىلىش مۇمكىن. پاكىتلاردىن قارىغاندا، تۈبۈتلەر چاقىلىق رايونىغا كېلىشتىن بۇرۇنلا چاقىلىق رايونى ياكى مۇشۇ رايوندىكى مەلۇم جاي لوپ ~ لاپ ياكى Nob دەپ ئاتالغان. بەزى ئالىملار تەتقىق قىلىش ئارقىلىق، «خەننامە» قاتارلىق كىلاسسىك يازمىلاردا كۆرۈلىدىغان 媯羌نى شۇ نامنىڭ تەلەپپۇز تەرجىمىسى، دەپ قارىغان. ئومۇمەن ئالغاندا، لوپ ~ نوب سۆزلىمىنىڭ چاقىلىقتا جاي نامى بولۇشى ئىككى مىڭ يىلدەك تارىخقا ئىگە.

تۈبۈتچە يازمىلاردا لوپ نامى بىلەن باغلىنىدىغان ئىككى جاي بار، بۇلار چوڭ ۋە كىچىك لوپتىن ئىبارەت. تۈبۈتچە يازمىلاردا كۆرۈلگەن Nob - chen، Nob - chen شۇنىڭ تىرانسكرىپسىيەسى ھېسابلىنىدۇ. مۇران تۈبۈت قەلئەسى 2 - نومۇرلۇق ئۆيدىن تېپىلغان 5 - نومۇرلۇق ۋەسىقە (W 36) دە كۆرۈلگەن nobchungurنى 媯羌 دەپ تەرجىمە قىلغان. كىتابىنى نەشرگە تەييارلىغۇچىلار nobchungنى 媯羌نىڭ تەلەپپۇز تەرجىمىسى، Nob - chedنى 纳职 ئەينى چاغدىكى ئوقۇلۇشى napticنىڭ تەلەپپۇز تەرجىمىسى دەپ ئىزاھلىغان. ئۇلارنىڭ ئىزاھلىشىچە، تۈبۈتچىدە ched چوڭ دېگەن مەنىدە، chung كىچىك دېگەن مەنىدە ئىكەن. ئالىملارنىڭ قارىشىچە، چوڭ لوپ ۋە كىچىك لوپ دېگەن بۇ ناملار بەزى خەنزۇچە ئەسەرلەردە كۆرۈلىدىغان 大善，小善 بىلەن ماس كېلىدىكەن. سىتەيىننىڭ يازغىنىغا قارىغاندا، ئۇ تاپقان تۈبۈتچە پۈتۈكلەردىن ئۈچ پارچىسىدا Nob نامى، 30 نەچچە پارچىسىدا nobchung، 14 پارچىسىدا Nob - chen دېگەن يەر نامى ئۇچرايدۇ. M.0092. A.3 قاتارلىق 2 - 3 پارچە ۋەسىقىدە لوپ نامى nag دەپ يېزىلغان، شۇ ۋاقىتلاردىكى ئۇدۇن يېزىقىدىكى يازمىلاردا naki، nahi دەپ يېزىلغان. يۇقىرىقىلاردىن باشقا بەش پارچىسىدا چوڭ ۋە كىچىك لوپ دېگەن نام كۆرۈلىدۇ. سىتەيىننىڭ قارىشىچە بولغاندا، چوڭ لوپ ھازىرقى چاقىلىقنى، كىچىك لوپ مۇران كونا شەھىرىنى كۆرسەتكەن. سىتەيىننىڭ بايانىچە لوپ رايونىدا يۇقىرىقى ئىككى شەھەردىن باشقا يەنە تۆۋەنكى لوپ Nob - chen دېيىلىدىغان شەھەرمۇ بولغان. يادىكارلىقلارنى نەشرگە تەييارلىغان ۋاڭ ياۋ، چېن جىيەنلەر Nob سۆزى 11 -، 12 - ئەسىرلەردە Lob بولۇپ ئۆزگەرگەن دەپ قارىغان. ئۇلار تۈزگەن كىتابقا كىرگۈزۈلگەن ۋەسىقىلەردە Nob ched po دېگەن يەر نامى سەككىز قېتىم، nobchung نامى 18 قېتىم كۆرۈلىدۇ. «ماركوپولونىڭ ساياھەت خاتىرىسى»دە ۋاششەھىرى كونا شەھىرىنىڭ LOP دەپ يېزىلىشى، «يۈەن سۇلالىسى تارىخى»دا 罗卜 دەپ يېزىلىشى، يېقىنقى زاماندىكى چاغاتاي ئۇيغۇر يېزىقىدىكى يازمىلاردا «لوف» دەپ يېزىلغانلىقى، زامانىمىزدىكى چاقىلىق

ئۇيغۇرلىرىنىڭ ھېلىمەم لوپ دەپ قوللىنىشى، شۇ دەۋردىكى ئاھالىلەرنىڭ لوپ دەپ قوللىنىدىغانلىقىنىڭ ئىسپاتىدۇر. سىتەيىن «نىيە خارابىسىنى تەكشۈرۈش» ناملىق كىتابىدا، «كۆپلىگەن ھىندى ئارىيان دىيالېكتلىرىدا، سانسكرىت ۋە براھمى يېزىقلىرىدا تۇنجى ھەرپ l دائىم n غا ئۆزگەرتىپ يېزىلغان. ئەكسىچە ئايلاندۇرۇپ قارىساق تۇنجى ھەرپ n نى l غا ئۆزگەرتكەن، مەن كەم دېگەندىمۇ جۇڭگو ئەمەلدارلىرىنىڭ تىلىدىنمۇ دائىم ئاڭلىدىم» دەپ يازغىنىدەك، قەدىمكى ۋاقىتلاردا لوپ ~ نوپ ناملىرى ئالماشتۇرۇپ تەلەپپۇز قىلىنغان بولۇشى ياكى لوپ نامى يازمىلاردا نوپ بولۇپ خاتىرىلەنگەن بولۇشى مۇمكىن.

شەھىرى كىتىك تۈبۈتچە يازمىلاردىن مۇران خارابىسىدىن تېپىلغان Mi.vi.101، Mi.xix001، Mi.x.7، Mi.xlii، Mi.xiv.32، Mi.ii.005 نومۇرلۇق ۋە يەنە باشقا ئالتە پارچە ۋەسىقىدە gad-ak دېگەن جاي نامى كۆرۈلىدۇ. ۋاڭ ياۋلارنىڭ كىتابىدىكى 168 - نومۇرلۇق ۋەسىقىدە، توماسنىڭ يۇقىرىقى كىتابىنىڭ 2 - تومىدىن ئېلىنغان بولۇپ 373 - 2 khad.032 دەپ نومۇر قويۇلغان. بۇ ۋەسىقىدە مۇنداق دېيىلگەن: «چوڭ لوپتا تۇرۇش مۇنازىرىسى... چاقىرىلغانلار بىلەن gad-ak تىن كەلگەن زاپاس توپ... چوڭ ۋە كىچىك لوپقا يەتكۈزۈلدى» دېيىلگەن. بۇ شەھەر ھەققىدە Mliul01 نومۇرلۇق تۈبۈتچە پۈتۈكتە «چوڭ لوپتا تۇرغان... بىلەن kadag تىكى زاپاس ئەسكەرلەر يىغىلىپ... چوڭ ۋە كىچىك لوپقا راباتلار ئارقىلىق يەتكۈزۈلدى» دېيىلگەن. 982 - يىلى پارسچە يېزىلغان «ھۇدۇدۇلئالەم»دە «KADHAKH چىنىستان چېگراسى ئىچىدە، ھۆكۈمدارى تۈبۈتكە قارايدۇ» دېيىلگەن بايانلارمۇ ئىسپاتلايدۇ. 13 - ئەسىرلەرگە مۇناسىۋەتلىك خەنزۇچە ماتېرىياللاردا 怯台 شەھىرى تىلغا ئېلىنىدۇ. مىرزا مۇھەممەد ھەيدەر كۆرەگان يازغان «تارىخى رەشىدىي»دە Lob.katak دەپ تىلغا ئېلىنىپ، بىر رايوننىڭ نامى بولۇپ كېلىدۇ، بەزى ۋاقىتلاردا katak نامى مۇستەقىل شەھەر نامى سۈپىتىدە كۆرۈلىدۇ. «تارىخى رەشىدىي»دىن كېيىن، چاغاتاي ئۇيغۇر يېزىقىدىكى يادىكارلىقلاردا شەھىرى كىتىك كۆپ قېتىم تىلغا ئېلىنىش بىلەن بىرگە، چاقىلىقنى ئۆز ئىچىگە ئالغان تەكلىماكان بويلىرىغا جايلاشقان يۇرتلاردا تەكلىماكان رىۋايىتى سۈپىتىدە ئېيتىلىدۇ، بۇ رىۋايەتنىڭ مەنبەسى شەھىرى كىتىكنىڭ رىۋايىتى بولۇپ ئېغىز ئەدەبىياتىدىلا ئەمەس، يازما ئەسەرلەردىمۇ كۆپ كۆرۈلگەن. كىتىك شەھىرىنىڭ نامى خەلق ئېغىز تىلىدا «كېتېك ~ كۆتۈك»كە مايىل تەلەپپۇز قىلىنىدۇ. چاغاتاي ئۇيغۇر يېزىقىدىكى يازمىلاردا «كتك» دەپ يېزىلغان. بۇ شەھەرنىڭ ئورنى چاقىلىق ناھىيەسىگە جايلاشقان، يەنى تارىم دەرياسىنىڭ ئاياغ ئېقىنىدىكى ئېتەك تېرىم (دۆلەت 218 - تاشيولىنى بويلاپ چاقىلىقتىن كورلا تەرەپكە 110 كىلومېتىردەك يۈرسە توقۇم دېگەن يەرگە بارىدۇ، مۇشۇ يەردىن كۈنپېتىشقا 25 ~ 20 كىلومېتىر كېلىدىغان يەردە) دېگەن يەردە. توماسنىڭ تۈبۈتچە يازمىلارغا ئاساسەن ھۆكۈم قىلىشچە، kadag چوڭ ۋە كىچىك لوپ بىلەن يېقىن مۇناسىۋەتتە بولۇپ قوشنا بولۇشى شۈبھىسىز، بۇ ھۆكۈم بىلەن مەن ئوتتۇرىغا قويغان

كىتتىكى ئورنى ھەققىدىكى يۇقىرىقى قارىشىم جىپسىلىشىدۇ.

شەھىرى سابىز تۈبۈتچە يازمىلاردا كۆرۈلىدىغان Tshal - byi شەھىرى، ئالىملار خەنزۇچىغا 萨毗 دەپ تەرجىمە قىلغان. خەنزۇچە مەنبەلەرگە ئاساسلانغاندا، كاكڭ يەندەن قاتارلىق كىشىلەرنىڭ قاينىدىن گۈللەندۈرگەن شەھەرلەر ئىچىدە مۇشۇ شەھەر بار. بۇ ئەھۋاللاردىن قارىغاندا، بۇ شەھەر مىلادىيەنىڭ بېشىدىلا مەۋجۇت بولغان بولسا كېرەك. توماسنىڭ بايانىغا قارىغاندا، كۆل بويىغا جايلاشقان بۇ شەھەرنىڭ چاقىلىق بىلەن ئارىلىقى 430 يول (100 مىل) كېلىدىكەن. تەتقىقاتلارغا ئاساسلانغاندا، بۇ شەھەر چاقىلىق ناھىيەسى تەۋەسىدىكى ئاياغقۇم كۆلى بويىغا جايلاشقان، تۈبۈتلەر دەۋرىدە ناھايىتى مۇھىم ئورۇنلاردىن بىرى بولغان. تۈبۈتلەرنىڭ تەڭرىتاغدىن ھالقىپ تارىم ۋادىسىغا كىرىشتە مۇھىم ئۆتكەل بولغانلىقى ئۈچۈن ئەينى ۋاقىتتا ناھايىتى مۇھىم جاي ھېسابلانغان. بۇ جاينىڭ نامى كەم دېگەندىمۇ M.i.49، M.i.19، Mi. 23، Mi.3، Mi.xix.001، M.ix.10، M.xli.0013 نومۇرلۇق ۋەسىقىلەردە كۆرىلىدۇ. تۈبۈتتۇشۇناس ياكى مىڭنىڭ ئىستاتىستىكا قىلىشىچە، شەھىرى سابىز نامى جەمئىي 13 ۋەسىقىدە كۆرۈلگەن. بۇ شەھەر تۈبۈتلەر تارىم ۋادىسىدىن قوغلاپ چىقىرىلغاندىن كېيىن قايتا روناق تاپمىغان بولۇشى مۇمكىن، كېيىنكى ماتېرىياللاردا كۆرۈلمەيدۇ.

چەرچەن ئالىملار مىلادىيەدىن بۇرۇنقى 77 - يىلى كىروران بەگلىكىدىن پارچىلىنىپ چىققان بەگلىك 鄯善نى چەرچەن نامىنىڭ تەلەپپۇز تەرجىمىسى دەپ قارىغان، بۇ قاراشنى قوللىغۇچىلاردىن خۇدايەردى سېلىم، ئىبراھىم مۇتئىي، خۇاڭ شېنجاڭ، ياكى مىڭ، خامىلتون، يۇلى بىلەن... قاتارلىق ئالىملارنى كۆرسىتىش مۇمكىن. ئەگەر مۇشۇ قاراش توغرا بولسا، مىلادىيەدىن بۇرۇنقى 77 - يىلىدىن باشلاپ قوللىنىلغان نام دېيىشكە بولىدۇ. مۇران قەلئەسىدىن تېپىلغان تۈبۈتچە يازمىلاردا Cercen، Cerchen دېگەن يەر ناملىرى كۆرۈلىدۇ. بۇ نام مەھمۇد كاشغەرىي «دىۋانۇ لۇغاتىت تۈرك» تە بايان قىلغان «qurqan» ۋە «ماركوپولونىڭ ساياھەت خاتىرىسى» دە يېزىلغان «CHARCHAN»؛ خەنزۇچە ماتېرىياللاردىكى 卡墙، 车尔臣، ئۇيغۇرچە جاي نامى «چەرچەن» بىلەن تامامەن ئوخشاش. مۇران قەلئەسىدىن تېپىلغان ML.xxviii.2 نومۇرلۇق تارىشا پۈتۈكتە Cercen گە بارىدىغانلىقى يېزىلغان.

Nob chel po بۇ نام چوڭ لوپ دېگەنلىك، بۇ نام ئىچىدە Nob تىلىمىزدا ھازىرمۇ قوللىنىۋاتقان لوپ نامىنىڭ دەل ئۆزى، بۇ ئاتالغۇنى تۈبۈتلەر يەرلىك ئۇيغۇرلاردىن قوبۇل قىلغان، ھازىرقى چاقىلىق بازىرىنى كۆرسىتىدۇ.

Nob ched po بۇ نام كىچىك لوپ دېگەنلىك، مۇران كونا شەھەر خارابىسىنى كۆرسىتىدۇ. نوپ - لوپ نامىنىڭ مۇشۇ يەرلىك ئۇيغۇرلارنىڭ تىلىدىن كەلگەنلىكىنى، ھەرگىزمۇ تۈبۈتلەرنىڭ تىلىدىن كەلمىگەنلىكىنى «يۈەنخې ئايمىقىنىڭ ناھىيەلەر تەزكىرىسى»، «كونا تاڭنامە» قاتارلىق ئەسەرلەردىكى «ئۇيغۇرلار چەرچەننى ناپ (纳职) دەيدۇ» دېيىلگەنلىكى ھەمدە چەرچەن ئۇيغۇرلىرى ئىۋىرغولدا بەرپا قىلغان يېڭى يۇرتىنى

ئەسلىدىكى يۇرتىنىڭ نامىدا ناچۇق - لاپچۇق (بۇ كىچىك لوپ دېگەن مەنىدە بولسا كېرەك) دەپ ئاتىغانلىقى، بۇ نامنىڭ تۈبۈتلەر بۇ يەرگە كېلىشتىن بۇرۇنلا مەۋجۇتلۇقىنى كۆرسىتىپ بەردى.

Rtse vton بۇ جاي نامى تۈبۈتچە يازمىلاردا يەنە rtse mton ، rtse tong ، شەكلىدىمۇ كۆرىلىدۇ، بۇ جاي نامى خاتىرىلەنگەن تۈبۈتچە يازمىلارنىڭ ھەممىسى مۇران قەلئەسىدىن تېپىلغان. تەتقىقاتچىلار ئىزدىنىش ئارقىلىق، «شاجۇ ۋە ئۇرغول تەزكىرىسى» قاتارلىق خەنزۇچە يازمىلاردا كۆرۈلىدىغان 七屯 نامى بىلەن تەڭداشلىقىنى ئوتتۇرىغا قويغان. باشقا خەنزۇچە ماتېرىياللاردا يەنە 屯城، 海头، 古屯 دېگەن يەر ناملىرى كۆرۈلىدۇ. پارسچە «ھۇدۇدۇلئالەم» دە khatum دېگەن نام چېلىقىدۇ. مېنىڭچە، يۇقىرىقى ناملارنىڭ ھەممىسى بىر جاي نامىنىڭ بىرقانچە خىل تەلەپپۇز تەرجىمىسى بولۇپ، مۇران كونا شەھىرى خارابىسىنىڭ كۆرسىتىدۇ. ئاتاقلىق تىلشۇناس ئىبراھىم مۇتئىي بۇ جاي نامىنى «قېتىم» دەپ تەلەپپۇز قىلغان، بەزى ماتېرىياللاردا «ھۈتىم» دەپ ئېلىنغان. يەنە بەزى ئالىملار خەنزۇچە ماتېرىياللاردا كۆرۈلىدىغان 伊循 نامىنىمۇ مۇشۇ خارابىنىڭ نامى بولۇپ، غەرب مەنبەلىرىدە كۆرۈلىدىغان issedon دەپ قارىسا؛ بەزىلەر issedon بىلەن يۇقىرىقى تۈبۈتچە نامنى مۇناسىۋەتسىز دەپ قارىغان. بۇ نامنىڭ مۇران خارابىسىنى كۆرسىتىدىغانلىقىدا كۆپ ئىختىلاپ يوق. تۈبۈتچە يازمىلارغا ئاساسەن ھۆكۈم قىلغاندا، كىچىك لوپ يەنى مۇران تۈبۈتلەر زامانىدا، مۇشۇ رايوننىڭ سىياسىي مەركىزى بولغان. بۇ جاي تۈبۈتلەر قوغلاپ چىقىرىلىپ بىر - ئىككى ئەسىردىن كېيىن ۋەيران بولغان.

Klurtse ۋاششەھىرى تۈبۈتچە يازمىلاردا كۆرۈلىدىغان بۇ نامنى ئالىملار ئۇدۇن يېزىقىدىكى dūrtci ۋە خەنزۇچە يازمىلاردىكى 弩支 (ئەينى چاغدىكى ئوقۇلۇشى — nuci) دەپ قارىغان. ۋاششەھىرى كونا شەھىرى مىلادىيەنىڭ بېشىدىلا 弩支 دەپ خاتىرىلەنگەن. بىر قېتىم ۋەيران بولغاندىن كېيىن 7 - ئەسىردە قايتا گۈللەندۈرۈلگەن ھەمدە «ياڭخېلىق» (新城) دەپ ئاتالغان. تۈبۈتلەر دەۋرىدىن كېيىن ناھايىتى گۈللەنگەن بۇ شەھەردە 11 - ئەسىرنىڭ ئوتتۇرىلىرى ياكى كېيىنرەك خاقانىيە دائىرىسىدە بولغان ھەمدە ئىسلام دىنى ئومۇملاشقان. 14 - ئەسىرنىڭ ئاخىرلىرى ۋەيران بولغانغا قەدەر لوپ دەپ ئاتالغان. 19 - ئەسىرنىڭ كېيىنكى يېرىمىدا قايتا گۈللەندۈرۈلگەندە ئاندىن ۋاششەھىرى دەپ ئاتىلىدىغان بولغان. تۈبۈتچە پۈتۈكلەردە يۇقىرىقىلاردىن باشقا يەنە rgodtsang ۋە Udzmom دېگەن جاي ناملىرى كۆرۈلىدۇ. ئەمما كونكرېت ئېيتقاندا، بۇ ناملارنىڭ قەيەرنى كۆرسىتىدىغانلىقى ھازىرچە نامەلۇم. بۇ يەردە شۇنىمۇ ئىزاھلاش مۇمكىنكى، تۈبۈتلەر ھۆكۈمرانلىق قىلغان ئاشۇ دەۋردە يەنە مەردەك دەيدىغان بىر شەھەرمۇ بولغان، لېكىن تۈبۈتچە يازمىلاردا كۆرۈلمەيدۇ. شۇ دەۋرگە ئائىت ئۇدۇن يازمىسىدا pādāka دەپ يېزىلغان. ئورنى يۇقىرىدا بايان قىلىنغان توقۇم دېگەن يەرنىڭ 15 - 20 كىلومېتىر شەرقىدە بولۇپ ئارخېئولوگىيەلىك تەكشۈرۈلگەن.

مۇران كونا شەھىرىدىن تېپىلغان تۈبۈتلەر ھۆكۈمرانلىقىدىن بۇرۇنقى دەۋرنىڭ يادىكارلىقى

مۇران كونا شەھىرى چاقىلىق ناھىيە بازىرىنىڭ شەرقىي شىمالغا جايلاشقان، كېيىن دىگەندىمۇ مىلادىيەدىن بۇرۇنقى 1 - ئەسىردە شەھەر بولۇپ قۇرۇلغان. بۇ شەھەر ئەينى ۋاقىتتا كىروران ۋە چەرچەن بەگلىكىنىڭ ئىقتىساد، كۈلتۈر ۋە دىنىي مەركەزلىرىدىن بىرى بولغان. بىرقانچە قېتىملىق گۈللىنىش ۋە خارابىلىشىش تارىخىنى باشتىن كەچۈرۈپ، 10 - ئەسىرلەردە ۋەيران بولغانچە قايتا گۈللەنمىگەن. بۇ شەھەر خارابىسىنى 1907 - يىلى 1 - ئايدا لوپنۇقلارنىڭ بېگى كۈنچىققان بەگنىڭ 3 - ئوغلى توختاخۇننىڭ يول باشلىشىدا شەھەر خارابىسىگە كەلگەن ئەنگىلىيە تەۋەلىكىدىكى يەھۇدىي ئارخېئولوگ، دوكتور مارك گاۋرېل سىنتەيىن قېزىپ تەكشۈرگەن. سىنتەيىن قېزىش داۋامىدا ھازىرقى كۈندە تۈبۈت قەلئەسى دەپ ئاتالغان قەلئەدىن نۇرغۇن تۈبۈتچە تارىشا ياكى قەغەز پۈتۈكلەرنى تاپقان، شۇ قېتىمقى قېزىش داۋامىدا تۈرك - رۇنىك يېزىقىدا خاتىرىلەنگەن قەدىمكى ئۇيغۇر تىلىدىكى ئۈچ پارچە قەغەز پۈتۈكمۇ قېزىۋېلىنغان.

سىنتەيىن مۇران خارابىسىدىن قەغەزگە پۈتۈلگەن ھەربىي ئىشلارغا مۇناسىۋەتلىك يازما، دۇنخۇاڭدىن «ئىرق بىتىگ» (104 بەتلىك) ۋە بىرقانچە پارچە ھەربىي ئىشلارغا مۇناسىۋەتلىك پۈتۈك تاپقان، بۇلارنىڭ تىلى ئۇيغۇرچە. بۇ يادىكارلىقلار تۈبۈتلەر چاقىلىق رايونىنى ئىدارە قىلىشتىن بۇرۇن، يەنى 8 - ئەسىرنىڭ ئوتتۇرىلىرىدىن بۇرۇن يېزىلغانلىقى ئېنىق، بىز تونۇشماقچى بولغان بۇ يازمىنى سىنتەيىن ياللىغان كىشىلەر 1907 - يىلى 1 - ئايدا مۇران كونا شەھىرى خارابىسىدىكى M.I. xxxii نومۇرلۇق كىچىك ئۆيدىن قېزىپ چىقارغان، ئۇزۇن يىللاردىكى شامالنىڭ يىمىرىشى بىلەن ئۆي ئىچىدە پەقەت ئىككى فۇت ئېگىزلىكتىكى ئەخلەت ساقلىنىپ قالغان. مۇشۇ ئەخلەتلەر ئارىسىدا ياخشى ساقلىنىپ قالغان چوڭ بىر پارچە قەغەز ھەم پۇچۇلۇپ كەتكەن ئىككى پارچە قەغەزمۇ بايقالغان، بۇ قەغەز يازمىلار دەل بىز تونۇشماقچى بولغان تۈرك - رۇنىك يېزىقى بىلەن ئۇيغۇر تىلىدا، مىلادىيە 750 - يىلىدىن بۇرۇنراق يەنى بۇندىن 1260 يىللار مۇقەددەم يېزىلغان يادىكارلىقتۇر. بۇ يادىكارلىقنى تۈرك - رۇنىك يېزىقىنىڭ سىرىنى ئاچقان دانىيەلىك ئاتاقلىق ئالىم ۋېليام تومسېن، سىنتەيىننىڭ ھاۋالىسىگە ئاساسەن تەتقىق قىلغان ھەمدە 1912 - يىلى ترانسكىرىپسىيەسى، تەرجىمىسى ۋە ئەسلىسىنى فوتو كۆپىيەسى بىلەن قوشۇپ ئېلان قىلغان. تۈركىيەلىك ئالىم ھۈسەيىن نامىق ئورقۇننىڭ «ئەسكى تۈرك يازىتلىرى» (قەدىمكى تۈرك يازمىلىرى) ناملىق 1938 - يىلى نەشر قىلىنغان كىتابىدىكى ترانسكىرىپسىيەگە ئاساسەن ئىشلەپ چىقتىم. تومسېننىڭ يېزىشىچە، 1 - پارچە يازمىنىڭ چوڭلۇقى 26×23 سانتىمېتىر، بىر يۈزىگىلا يېزىلغان. ئىككىنچى پارچە قەغەزنىڭ ئىككى يۈزىگە يېزىلغان، ئەمما كەينى يۈزىدىكىسى مۇستەقىل مەزمۇندىكى يازمىدىن ئىبارەت.

(A)

تۆتىنچى ئىاي توقۇز ئوتۇزقا ئۇناغان چۇر يارقى ئۇرۇنۇ تۇدۇن چىغشىگە يارلىغ بولتى. ئالانى ئىچىرەكى يارقى چىق بىلگە چىغشىگە يارلىغ بولتى. ئوتكا كۆنمىش قىلىچ ئۆزىگە يارلىغ بولتى. كۈلۈگ ئۇرۇنۇكە بىر يارلىغ بولتى. كۈپە يارقى ئۇچۇن بىر يارقى يارلىغ بولتى. ئالانى ئىچىرەكى سۈدە كەلۈرمىش، ئۇچ يارقىدا ئۈگەكە بىر يارلىغ بولتى. قەدىم ئۇرۇنۇقا بىر ئەدچۇ ساڭۇن تىرەكە بىر سۇگچۇ بالىق دا كىرمىش. يارقىدا بايرقۇلارقا ئالتى يارقى تىگىنكە بىر بارى قان ساڭۇنقا بىر قۇنۇز ئۇرۇنۇقا بىر كۈل چىغشى كۈچۈك نىسەنە بىر سارىخ چىرقا بىر كەنىشىغە بۆيلەدىر. بىر تەڭلىغ ئاپايا بىر قۇتلۇغقا بىر سۇچۈركە ئۇرۇنۇ ساڭۇنقا بىر بەچە ئاپا ئىچىرەك ئىكە بىر يارقى يوشۇق بىلە.

[يەشمىسى] تۆتىنچى ئاينىڭ 29 - كۈنى ئۇناغان چۇرغا يارقى، ئۇرۇنۇ تۇدۇن چىغشىگە يارلىق كەلدى. ئالانى ئىچىرەكى يارقى چىق بىلگە چىغشىگە يارلىق كەلدى. ئوتقا كۆنمىش قىلىچ ئۆزۈگە يارلىق كەلدى. كۈلۈگ ئۇرۇنۇغا بىر يارلىق كەلدى. كۈپە يارقى ئۇچۇن بىر يارقى يارلىق كەلدى. ئالانى ئىچىرەكىگە ئوردىدىن كەلتۈرۈلگەن ئۇچ يارقىدىن ئۈگەكە بىر يارلىق بولدى. قەدىم ئۇرۇنۇقا بىر ئەدچۇ ساڭۇن تىرەكە سۇكچۇ شەھىرىدىن كەلگەن بىر يارلىقتا بايرقۇلارغا، ئالتە يارقى تىگىنكە بىر، بارى خان ساڭۇنغا بىر، قۇنۇز ئۇرۇنۇغا بىر، كۈل چىغشى كۈچۈكنىڭ قېرىندىشىغا بىر، سارىخ چىرا كەنىشىگە بىر، تەڭلىغ ئاپاياغا بىر، قۇتلۇققا بىر، سۇچۈرگە بىر، ئۇرۇنۇ ساڭۇنغا بىر بەچە، ئاپا ئىچىرەككە بىر، يارقى يوشۇققا باراۋەر.

(B) ئالدى يۈزى

ئىنال ئۇرۇنۇ يارقى ماسقا يارلىغ بولتى. يورتا ئات ئۇچۇن كەلمىش يارقى ياغمىش تۇتۇق قا يارلىغ بولتى. بىندىر كە يارقى ۋە يارلىغ بولتى. يولتا ئات كۆگۈرمىش ئەر كە بىر يارقى يارلىغ بولتى. كۈلۈگ ساڭۇن قا يوشۇق يارلىغ بولتى كۈرەبىر ئۇرۇنۇ ساڭۇنقا بىر قىلىچ بىر بەردۇق يارلىغ بولتى. قۇچۇ بالىقدا كەلمىش قىلىچ كۈچ قارلا قا يارلىغ بولتى.

[يەشمىسى] ئىنال ئۇرۇنۇ يارقى ماسقا يارلىق بولدى. يۇرتىدىن ئات ئۇچۇن كەلگەن يارقى ياغمىش تۇتۇققا يارلىق بولدى. بىندىرگە يارقى ۋە يارلىق كەلدى. يولدا ئات ساھىبى بولغان ئادەمگە بىر ئارقى يارلىق كەلدى. كۈلۈگ ساڭۇنغا بىر يوشۇق يارلىق كەلدى. كۈرەبىر ئۇرۇنۇ ساڭۇنغا بىر قىلىچ بېرىش يارلىقى كەلدى. قۇچۇ شەھىرىدىن كەلگەن قىلىچ كۈچ قاراغا يارلىق كەلدى.

(B) ئارقا يۈزى

بىر كى يۇلۇق ئا ئۇرۇنۇ يار... يىرۇ... كە ئۇرۇنۇ قا يارلىغ بولتى. لاچىن بايلۇق چىك ئاس يارقى بارى ئۇرۇنۇ قا يارلىغ بولتى...رىكىن ساڭۇن تىر يارقىدىن ئىنال ئۇرۇنۇقا يارلىغ بولتى. ئۆت ساڭۇن يارقىدىن كىيگەن ئۇرۇنۇقا بېردى.

[يەشمىسى] ئۇرۇنۇغا يارلىق... ئۇرۇنۇقا يارلىق كەلدى. لاجىن بايلۇق يارىقى بارىق ئۇرۇنۇقا يارلىق كەلدى.... سانغۇن يارىقى ئىنال ئۇرۇنۇقا يارلىق كەلدى. ئۇت سانغۇن يارىقىنى كىيەگەن ئۇرۇنۇقا بەردى.

(C)

بۇچۇرقا يارىق بىر ئۈگەكە بىر يارىق بەردى. تۈزمىشكە بىر يارىق كىيەگەنكە بىر يارىق قۇلاپا ئۇرۇنۇقا بىر يارىق قويچى لەرگە بۆيلەدىر ئىكى ياراق تاي ئۈگەكە بىر كۆكۈزمەك يارىق يارلىغ بولتى. ئەلەكۈل... يارىق ئىنانچۇ... ئۇر

[يەشمىسى] بۇچۇرغا يارىق بىر، ئۈگەكە بىر يارىق بەردى. تۈزمىشكە بىر يارىق، قىياغانغا بىر يارىق، قۇل ئاپا ئۇرۇنۇقاغا بىر يارىق، قويچىلارغا ئىككى يارىق، تاي ئۈگەكە بىر كۆزمەك يارىق يارلىغ كەلدى. ئەلەكۈل يارىق... ئىنانچۇ...

[چۈشنىكلەر] بۇ بۆلەكتىكى يارىق سۆزلىمىنىڭ مەنىسى تېخى ئېنىقلانغىنى يوق. ساڭۇن سۆزى خەنزۇ تىلىدىكى جياڭجۇن سۆزىنىڭ ئۆزگەرگەن شەكلىدىن ئىبارەت. سۈكچۈ شەھىرى گەنسۇ ئۆلكىسى تەۋەسىدىكى سۇجۇ (肃州) شەھىرىنى، قوچۇ بالىق تۇرپان شەھىرىنى كۆرسىتىدۇ. بايرىقۇ ۋە كۈرەبىر ئۇيغۇرلارنىڭ قەبىلىسىنىڭ نامىدىن ئىبارەت. مۇشۇ يازمىدىكى خان، تىگىن، ساڭۇن (سانغۇن)، چىغشى، ئۆزۈ، كۈلۈگ، ئىنال، تۇتۇق، ئۈگە... قاتارلىقلار شۇ ۋاقىتتىكى لەشكىرىي ياكى مەمۇرىي ۋەزىپىلەردىكى كىشىلەرنىڭ دەرىجىسى ياكى ئۇنۋانىنى كۆرسىتىدۇ. بۇ ئەمەلىيەتتە، بىر تىزىملىك بولۇشى مۇمكىن. ھازىرچە بۇ يازمىلارنى راۋان ھەم ئېنىق چۈشىنىش ئەمەلگە ئاشمايۋاتقان بولسىمۇ، مۇران كونا شەھىرىنىڭ ئەينى زاماندىكى مۇھىم بىر ھەربىي قورغان ئىكەنلىكى، بۇ يەرنى ئۇيغۇرلارنى ئۆز ئىچىگە ئالغان تۈركىي قوۋمنىڭ ئىگىلەپ تۇرغانلىقىنى كۆرسىتىپ بېرىدۇ. يۇقىرىقى يازمىدىكى تىزىملىك شۇ ۋاقىتتىكى ھەربىي دەرىجىلەرنى، ئىجتىمائىي تۈزۈلمىنى، كىشى ئىسىملىرىنى تەتقىق قىلىشتىمۇ مۇھىم ماتېرىيال بولۇپ قېلىشى مۇمكىن. بۇ ماتېرىياللارنى چوڭقۇرلاپ تەتقىق قىلىش چاقىلىقنىڭ تۈبۈتلەر ئىشغالىيىتىدىن بۇرۇنقى تارىخىنى ئۆگىنىش ئۈچۈن مۇھىم يىپ ئۇچى بىلەن تەمىن ئەتكۈسى.

3. چاقىلىقتىكى شەھەر، بوستانلىقلارنىڭ ۋەيران بولۇشى

چاقىلىق ناھىيەسى تەۋەسىدە مىلادىيەدىن بۇرۇنلا كۆپلىگەن شەھەر، بازارلارنىڭ بولغانلىقىنى تارىخىي ئىزلارنى تونۇشتۇرغاندا كۆرۈپ ئۆتكەن ئىدۇق، ئۇلاردىن كىروران شەھىرىنىڭ نامى ئېنىقلانغاندىن باشقا كۆپ قىسىمنىڭ نامى ئېنىقلانمىغاچقا لاتىن ئېلىپبەسى، سان، خەنزۇچە خەتلەر ئارقىلىق بىر - بىرىدىن پەرقلەندۈرۈلگەن، قىسمەنلىرىگە ئىسىم قويۇلغان. ھازىرغىچە كۆپلىگەن شەھەر - بازارلارنىڭ نامى ئېنىقلانمىدى، شۇنىڭ بىلەن بىرگە بۇ يەرنىڭ جاي ناملىرىنىڭ بىر قەدەر كۆپ بولۇشى مەسىلىنى تېخىمۇ قىيىنلاشتۇردى، شۇنداقتمۇ ئەينى تارىخىي دەۋرلەردىكى شەھەر،

بازارلارنىڭ جۇغراپىيەلىك جايلىشىشىغا ئاساسەن بىرقانچە رايونغا ئايرىش مۇمكىن، جۈملىدىن كىروران — لوپ رايونىنى مەركەز قىلغان شەھەر، بازارلار (بۇلار كۆنچى دەرياسىنىڭ ئېقىنىنى ھاياتلىق مەنبەسى قىلغان، تارىم دەرياسىنىڭ ئېقىنىمۇ مۇشۇ ئېقىن بىلەن ئاققان)، قۇم دەريا خارابىلىرى، مۇران — چاقىلىق دەريالىرى بويلىرىدىكى ئىزلار، ۋاششەھىرى دەرياسى بويىدىكى خارابە، كىتىك — مەردەك (تارىم دەرياسى جەنۇبقا ئاققان تارامنى ھاياتلىق مەنبەسى قىلغان) ئەتراپلىرىدىكى شەھەر — بازارلاردۇر. بۇلاردىن بىرىنچى تىپقا كىروران ۋە ئەتراپلىرى (كۆنچى دەرياسىنىڭ ئاياغ ئېقىنىدا، لوپ كۆلىگە نەچچە ئون كىلومېتىر كېلىدىغان دائىرىدىكى كۆنچى دەرياسى سۈيىگە تايىنىپ ياشايدىغان شەھەر، بازارلار) خارابىلىرىنى تىلغا ئېلىشقا بولىدۇ، بۇ شەھەر خارابىلىرى كۆنچى دەرياسىنى ئۆزىگە ھاياتلىق مەنبەسى قىلغان، ئوخشاش بىر دەۋردە سەلتەنتىنى يوقىتىپ تەدرىجىي ۋەيران بولغان. كىروران شەھىرى ۋە ئەتراپلىرى كۆپ قېتىملىق ئۇرۇشنىڭ تەسىرىدە ئاھالىلىرى ئازلاپ كەتكەن، ئاھالىسىنىڭ بىر قىسمىنىڭ (4000 ئائىلىدىن ئاشىدىغان ئاھالىنىڭ) چەرچەن بېگى بەگروڭخىنىڭ باشچىلىقىدا ئەينى چاغدىكى چالمادانا يەنى ھازىرقى چەرچەنگە كۆچكەنلىكى تارىخ كىتابلىرىدا خاتىرىلەنگەن. يەنە بىر قىسمىنىڭ 7 — ئەسىرنىڭ بېشىدا قومۇل رايونىغا كۆچۈپ كىچىك لوپ يەنى ناپچۇق (لاپچۇق) ناملانغان يۇرتنى يەپ قىلىپ ياشىغانلىقى مەلۇم. يەنە بىر قىسمى خەنزۇلارنىڭ تەسىر دائىرىسىگە ئۆتكەن، خەنزۇ مەدەنىيىتىنى قوبۇل قىلىپ خەنزۇچە مەنبەلەردىكى چەرچەن بەگلىكىنىڭ خەنزۇچە يېزىلىشى 善善 نىڭ تۇنجى خېتىنى ئېلىپ خەنزۇلارغا ئوخشاش فامىلە قوللانغان. مەسىلەن 善米، لويىڭدىن قەبرە تېشى تېپىلغان 善干 (512 — يىلى قازا قىلغان)، 善月光 (505 — يىلى قازا قىلغان) قاتارلىقلارنى كۆرسىتىش مۇمكىن. كىروران شەھەرلىرىنىڭ ۋەيران بولۇشىنى ئاخىرقى ھېسابتا روران، تۇيغۇن ۋە ئۇيغۇرلارنىڭ ھۇجۇمى تېزلىتىپ ئاخىرى تەلتۆكۈس ۋەيران بولۇشىنى كەلتۈرۈپ چىقارغان. ئۇرۇش بۇ شەھەرلەرنىڭ ۋەيران بولۇشىنى تېزلەتكەن بولسىمۇ، شەھەرلەرنىڭ پۈتۈنلەي ۋەيران بولۇشىنىڭ بىردىنبىر سەۋەبى بولالمايدۇ. ئارقا — ئارقىدىن بولغان ئۇرۇشلار ئاخىرقى ھېسابتا بۇ ئەتراپتىكى شەھەرلەرنىڭ ۋەيران بولۇپ، قايتىدىن گۈللىنەلمەسلىكىنىڭ مۇھىم سەۋەبىدىن بىرىگە ئايلانغان بولسىمۇ نېگىزلىك سەۋەب ئەمەس. ئەمەلىيەتتە شەھەر، بازارلارنىڭ ۋەيران بولۇشىنى يۇقىرىدا كۆرگىنىمىزدەك، شەھەرلەرگە كېلىدىغان سۇنىڭ ئازلىشى ياكى ئۈزۈلۈپ قېلىشى كەلتۈرۈپ چىقارغان. كونا شەھەر خارابىلەرنى تونۇشتۇرغاندا، ئۇلارنىڭ دەريا بويىدا ئىكەنلىكىنى ئالاھىدە گەۋدىلەندۈرۈشىمىزدىكى مۇددىئايىمىز، قۇرغاق رايون تارىم ۋادىسىدا ئىنسانلارنىڭ ھايات پائالىيەتلىرىنىڭ سۇ بويلاپ بولىدىغانلىقىنى، شەھەر ۋە بوستانلىقلارنىڭ ئېقىنلارغا باغلىق ھالدا گۈللىنىدىغان ياكى خارابىلىشىدىغانلىقىنى، تەبىئەتنى بويسۇندۇرۇش ئەمەس، سۆيۈپ ۋە قوغداپ، تەڭ مەۋجۇت بولۇش كېرەكلىكىنى كۆرسىتىشتىن ئىبارەت. ناۋادا ئەنە شۇ سۇدىن باشقا بىرەر ئامىل سەۋەبچى بولغىنىدا ئىدى، كىروران ۋە ئۇنىڭ

ئەتراپلىرىنىڭ قايتا گۈللىنىشىدىن ئۈمىد كۈتۈش مۇمكىن ئىدى. شەھەر، بوستانلىقلارنىڭ ئوخشىشىدىغان دەۋردە ۋەيران بولۇشلىرى، خارابىلىشىشقا ئوخشاش بىر ئامىلنىڭ سەۋەبىچى بولغانلىقىنى چۈشەندۈرۈپ بېرىدۇ، بۇلار پۈرتىمىز تارىخىدىكى بىر قېتىملىق زور خارابىلىشىشنىڭ ئىسپاتى بولۇپ قالدى.

ئىككىنچى قېتىملىق شەھەرلەرنىڭ ۋەيران بولۇشى ھازىرقى مۇران بوستانلىقىغا يېقىن جايلاشقان ئىزلار يەنى مۇران دەرياسى بويىدىكى تارىخىي ئىزلار ۋە ھازىرقى چاقىلىق بازىرى ئەتراپلىرىدىكى ئىزلارنىڭ ۋەيران بولۇشىدىن ئىبارەت. بۇ ئىزلار ئارخېئولوگلارنىڭ قارىشىغا ئاساسلانغاندا، مىلادىيە 11 - ئەسىردىن بۇرۇنقى ۋاقىتلارغا، جۈملىدىن 10 - ئەسىرگە توغرا كېلىدۇ. بۇ ئىككى بوستانلىقنىڭ ۋەيران بولۇشىدىكى تارىخىي سەۋەب ھازىرچە قاراڭغۇ، بۇ بوستانلىقلارنىڭ تەبىئەت سەۋەبىدىن ۋەيران بولۇشى ئېھتىمالدىن يىراق بولۇشى مۇمكىن، چۈنكى بۇ ئىككى بوستانلىق ئايرىم سۇ سىستېمىسىغا تەۋە، يەنە كېلىپ تارىم ۋە كۆنچى دەريالىرى بىلەن بىۋاسىتە مۇناسىۋىتى يوق. ئۇلارنىڭ ھاياتلىق مەنبەسى چاقىلىق ۋە مۇران دەريالىرىدىن ئىبارەت. بۇ دەريالارنىڭ سۈيى پەۋقۇلئاددە ئېكولوگىيە ئۆزگىرىشى بولمىسا سۈيىنىڭ ئۆزگىرىشى كۆرۈلمەيدۇ، گەرچە سۇ مىقدارى ئاز بولسىمۇ مۇئەييەن مىقداردىكى ئاھالىنى بېقىپ كېتىدىغانلىقى چوقۇم.

3 - قېتىملىق ۋەيرانچىلىق 14 - ئەسىرنىڭ ئوتتۇرىلىرىدىن باشلانغان، ئالدى بىلەن كىتەك ۋە مەردەك شەھەرلىرى ئاخىرىدا لوپ شەھىرى ۋەيران بولغان. كىتەك ۋە مەردەك شەھەرلىرىنىڭ تەبىئىي ئاپەت سەۋەبىدىن ۋەيران بولغانلىقى خاتىرىلەنگەن. تارىخ كىتابلىرى ۋە تەزكىرىلەردە يېزىلىشىچە، شۇنداقلا چوڭلارنىڭ رىۋايەتلىرىنى ئاڭلىشىمىزچە، ئاسماندىن قۇم يېغىپ شەھەرنى قۇم بېسىپ كەتكەن. ئەمەلىيەتتە قۇملىشىشنىڭ بۇ شەھەرنىڭ ۋەيران بولۇشىدا مۇھىم ئامىل بولغانلىقىنى چۈشەندۈرۈپ بېرىدۇ، بۇ ئىككى شەھەر تارىم دەرياسىنىڭ ئاياغ ئېقىنى بويىغا جايلاشقانلىقتىن، تارىم دەرياسىنىڭ سۈيىنى ئۆزىنىڭ ھاياتلىق مەنبەسى قىلغان، گەرچە بەزى ماتېرىياللاردا چەرچەن دەرياسىنىڭ بۇرۇنقى زامانلاردا ئېتەك تېرىمغا ئېقىپ بارغانلىقى پەرەز قىلىنغان بولسىمۇ، بۇ ئېقىننىڭ ئاخىرقى ئۈچىنىڭ رولى چوڭ بولغان دېيەلمەيمىز. تارىم دەرياسىنى كىتەك ۋە مەردەك جايلاشقان مۇشۇ رايوننىڭ گۈللىنىشى ۋە ۋەيران بولۇشىدىكى ھەل قىلغۇچ ئامىل دېسەك خاتالاشقان بولمايمىز. مۇشۇلارغا ئاساسلانغان، مىلادىيە 1339 - يىلىدىن 1345 - يىلىغىچە تارىم دەرياسىنىڭ بۇ يەرگە كېلىدىغان ئېقىنىنىڭ ئۈزۈلۈشى ياكى سۇنىڭ بەك ئازلاپ كېتىشى سەۋەبلىك جۇغراپىيەلىك مۇھىتتا زور ئۆزگىرىش كېلىپ چىققان، جۈملىدىن تۇپراقنىڭ نەملىكىنى يوقىتىشى شەكسىزكى ئۆسۈملۈكلەرنىڭ چېكىنىشىنى، تۇپراقنىڭ قۇملىشىشىنى، ئاقسۇۋەتتە ئاھالىنىڭ كۆچۈپ چىقىشىنى كەلتۈرۈپ چىقارغان. تەزكىرىلەردە يېزىلىشىچە، جەلالۇددىن كىتەكى باشچىلىقىدىكى مۇسۇلمان ئاھالە تارىم دەرياسىنىڭ ئېقىنىنى بويلاپ

دەريانىڭ يۇقىرى قىسمىغا قاراپ كۆچكەن. جۈملىدىن كۆچۈپ ئاقسۇ، كۇچار قاتارلىق جايلارغا كەتكەن. ھازىرقى چەكلىك بىلىكلىرىمىزگە ئاساسەن ھۆكۈم قىلغىنىمىزدا، شەھىرى كىتتىكى بەلگە قىلغان ئاھالىلەردىن مۇسۇلمانلار جەلالۇددىن كىتتىكى باشچىلىقىدا كۆچكەن. تارىم دەرياسىنىڭ ئېقىنىنى بويلاپ كۆچكەن بۇ توپتىن بىر بۆلىكى تارىم دەرياسى بويىدىكى ئاقتارما مەھەللىسى (لوپنور ناھىيەسى تەۋەسى، 31 - تۈەن ئەتراپىغا توغرا كېلىدۇ) گە يېقىن بولغان جايدا قالغان. قالغان قىسمى داۋاملىق كۆچۈپ كورلا شەھىرىنىڭ ئايرودۇرۇم ئەتراپىدا قېلىپ مەھەللە بەرپا قىلغان، مەھەللىنىڭ نامى ۋە مۇناسىۋەتلىك ئۇچۇرلار ھازىرغىچە ساقلانغان. ئاھالىدىن بىر قىسمى داۋاملىق كۆچۈپ بۈگۈر ناھىيەسىنىڭ چىدىر ئەتراپلىرىدا قالغان، بۈگۈرلۈكلەر شەھىرى كىتتىكى ئۆز ناھىيەسى تەۋەسىدىكى قۇملۇق ئىچىدە دەپ قارىشى شۇنىڭدىن كەلگەن. ئاخىرقى بىر تۈركۈم ئاھالە داۋاملىق كۆچۈپ جەلالۇددىن كىتتىكى بىلەن ئاقسۇغا بېرىپ، ئۆزلىرىنىڭ كىتتىكلەر كەنتىنى بەرپا قىلىپ ياشىغان. جەلالۇددىن كىتتىكى باشلىغان ئاھالىنىڭ ئاقسۇغا بارغان ۋاقتى تۇغلۇق تۆمۈرخانىنىڭ ئاقسۇدىكى ۋاقتىغا ياكى ئۇنىڭدىن سەل بۇرۇنقى ۋاقىتلارغا توغرا كېلىدۇ، ئەمما تۇغلۇق تۆمۈرخان ئالمالققا بېرىپ خانلىق تەختتە ئولتۇرمىغان دەۋر ئىدى. پىچان ناھىيەسىدە بايقالغان ئۇچۇرلارغا قارىغاندا، بىر توپنىڭ پىچان ناھىيەسىدىكى ئامانشاھ دېگەن يەرگە كۆچۈپ چىققانلىقى مەلۇم. ئۇنداقتا، بۇ شەھەرلەردىكى مۇشۇ ئاھالىلەر نەگە كەتتى؟ رىۋايەتلەردە ئېيتىلغاندەك قۇم تېگىدە قېلىپ ھالاك بولدىمۇ؟ تارىخ ئەمەلىيىتىدىن قارىغاندا، مۇشۇ ئاھالىلەر ئۇيغۇرلار ئەينى ۋاقىتتا «سېرىق ئۇيغۇرلار» دەپ ئاتالغان، ئۇلار شەھەرلەرنى قۇم باسقاندا، شەرقىي جەنۇبقا كۆچكەن. سېرىق ئۇيغۇرلار ئارىسىدىن توپلانغان «ئۇيغۇرلار كەلگەن شىجىنەڭ خاجىتەن» دېگەن داستاندا بايان قىلىنىشىچە، ئۇلارنىڭ تارىم دەرياسىنىڭ ئاياغ ئېقىنىدىن كۆچۈپ دۇنخۇاڭغا يەتكەن ۋاقتى 1368 - يىللىرىغا توغرا كېلىدۇ. يۇقىرىقى داستاندا بايان قىلىنىشىچە، ئەسلى يۇرتىدا قاتتىق قۇرغاقچىلىق يۈز بەرگەن، قاتتىق بوران چىقىپ يۇرتىنى قۇم باسقان، مۇشۇنداق قىيىن شارائىتتا قالغان چاغدا باشقىلار ئۇلارنى ھالاك قىلىش ئۈچۈن كېلىپ سوقۇشقان، شۇ سەۋەبتىن ئۇلار شەرققە قاراپ كۆچكەن. سېرىق ئۇيغۇرلار تەرىپىدىن ئەۋلادتىن - ئەۋلادقا ئېيتىلىپ كەلگەن بۇ داستانغا بەزى تارىخىي بايانلار كېيىنچە قوشۇلۇش سەۋەبىدىن بىر دەۋردە يۈز بەرگەندەك ئەھۋال كېلىپ چىققان. قارىشىمچە، شەھەرلىرىنى قۇم باسقان ۋاقىتتا ياتلارنىڭ ھۇجۇم قىلىپ، ئۇلارنىڭ دىنىنى يوقاتماق بولغانلىقى يەكەن سەئىدىيە خانلىقى (1514 - 1680) زامانىدا سۇلتان سەئىدخان ئېۋەتكەن قوشۇن ياكى ئۇنىڭدىن بۇرۇنراق يەنى 1400 - يىللارنىڭ ئالدى - كەينىدە يۈز بەرگەن بولۇشى مۇمكىن. مەردەك شەھىرىمۇ شەھىرى كىتتىك بىلەن قوشماق، قوشنا شەھەرلىكىگە قارىغاندا، ئوخشاش بىر دەۋردە، ئوخشاش بىر سەۋەب بىلەن ۋەيران بولغان بولۇشى مۇمكىن. يۇقىرىقى ئەھۋاللارغا ئاساسەن شەھىرى كىتتىك ۋە شەھىرى مەردەكنىڭ ۋەيران

بولغان ۋاقتىنى 14 - ئەسىرنىڭ ئوتتۇرىلىرى ياكى كېيىنكى يېرىمى دەپ ھۆكۈم قىلساق خاتالاشمايمىز. يۇقىرىقى ئىككى شەھەر ۋەيران بولغاندىن كېيىن، لوپ شەھىرى 14 - ئەسىرنىڭ كېيىنكى يېرىمى ياكى 15 - ئەسىرنىڭ بېشىدا ۋەيران بولغان. بۇ شەھەرنىڭ قانداق سەۋەب بىلەن ۋەيران بولغانلىقى ھەققىدە ھېچقانداق بىر يازما ئۇچۇر يوق. پروفېسسور ۋاڭ شۇچۈن «تارىم ئويمانلىقىدىكى قەدىمكى خارابىلەر ۋە كەلكۈن» ناملىق ماقالىسىدە، «ئارخېئولوگ جاڭ پىڭنىڭ ئارخېئولوگىيەلىك تەكشۈرۈشى ئانالىز قىلغاندا، بۇ شەھەرنىڭ ۋەيران بولۇشى ئاساسلىقى تەبىئەتنىڭ كۈچىدىن بولغان. بۇ نۇقتىنى ئەينى يىللىرى ۋاششەھىرى خارابىسىنى تەكشۈرگەن سىتەيىن ۋە بېرگمان قاتارلىقلارمۇ، ۋاششەھىرى دەرياسىنىڭ تاغ ئېغىزىدىلا ئېقىن ئۆزگەرتىشى سەۋەب بولغان دەپ قارىغان. مىڭ ۋە چىڭ سۇلالىسى دەۋرىدىكى يادىكارلىقلاردا ۋاششەھىرى دەرياسىنىڭ ئىككى ئېقىنى بار، بىرى ۋاششەھىرى يېڭى دەرياسى، يەنە بىرى ۋاششەھىرى دەرياسىنىڭ قۇرۇق ئېقىنى دەپ يېزىلغان... 1981 - يىلى بۇ خارابىگە باردىم، تۆمۈر تاۋلاش خارابىسى ئەتراپىدىكى يۇلغۇن دۆڭىنىڭ تەكتى تەرەپلىرىدە كەلكۈننىڭ ئىزنالىرى كۆرۈنەرلىك. توپا قاتلاملىرىدا ساپال پارچىلىرى، كۆمۈر داشقىلى قاتارلىق ئىنسان مەدەنىيىتى ئىزنالىرى بار. بۇ ئەھۋال شۇنى چۈشەندۈرىدۇكى، كونا شەھەر كەلكۈن سەۋەبىدىن ۋەيران بولغان بولۇشى ئېھتىمالغا ئىنتايىن يېقىن. بۇ شەھەر خارابىسى سۈي سۇلالىسى^① دەۋرىدىن 14 - ئەسىرنىڭ ئالدىنقى يېرىمىغىچە نۇرغۇن ئۇرۇش ۋە سىياسىي ئۆزگىرىشلەرنى يەنى تۈبۈتلەرنىڭ كىرىشى ۋە موڭغۇللارنىڭ ئىستېلاسى قاتارلىقلارنى باشتىن كەچۈرگەن بولسىمۇ ۋەيران بولمىغان. قارىشىمچە بۇ شەھەرنىڭ ۋەيران بولۇشىدىكى ئالاھىدە ئامىل تۇيۇقسىز يۈز بەرگەن تەبىئەتنىڭ كۈچىدىن كەلگەن، بۇ تەبىئەتنىڭ كۈچى دەل كەلكۈندۈر، تۇيۇقسىز كەلگەن كەلكۈن ئولتۇراق جايلارنى بېسىپ كەتكەن ۋە ئېقىن ئۆزگەرتكەن»^② دەپ يازغان. 1950 - يىللىرى چاقىلىققا ھاكىم بولغان پېشقەدەم زىيالىي ئىمىن غازى كوناۋىدىن ئاڭلىغانلىرىنى بايان قىلىشىچە، شەھەر كەلكۈن ئاپىتىدە ۋەيران بولغان ئىكەن. ھازىرچە شەھەرنىڭ نېمە سەۋەبتىن ۋەيران بولغانلىقىنى كۆرسىتىپ بېرىدىغان قانائەتلىنەرلىك جاۋاب يوق شارائىتتا، ۋاڭ شۇچۈننىڭ پىكىرىنى قوبۇل قىلماي چارىمىز يوق، لېكىن بۇ ھەقتە داۋاملىق ئىزدىنىش زۆرۈرىيىتى بار دەپ قارايمەن. چۈنكى كەلكۈن ۋاقتىلىق ئاپەت ھېسابلىنىدۇ، ئاھالىنىڭ كۆچۈپ بېرىپ باشقا يۇرتتا يۇرت بەرپا قىلغىنىدىن كۆرە، كەلكۈندىن كېيىن ئۆز يۇرتىنى بەرپا قىلىشى كۆپ قولاي ھەم ئېھتىمالغا يېقىن بولاتتى. شۇ تارىخىي دەۋردە لوپ شەھىرى ئاتالغان ۋاششەھىرى كونا شەھىرىگە ئەڭ يېقىن بولغان ھازىرقى چەرچەن بوستانلىقىمۇ 200 كىلومېتىر كېلەتتى.

① سۈي سۇلالىسى 581 - يىلى قۇرۇلۇپ، 618 - يىلى مۇتقەرز بولغان.

② ۋاڭ شۇچۈن: «تارىم ئويمانلىقىدىكى قەدىمكى شەھەرلەر ۋە كەلكۈن»، «غەربىي يۇرت تەتقىقاتى» ژۇرنىلىنىڭ

2000 - يىللىق خەنزۇچە 3 - سانى، 6 - بەت.

ئومۇمەن ئالغاندا، قەدىمكى شەھەرلەرنىڭ ۋەيران بولۇش سەۋەبلىرى توغرىسىدا بىلىدىغانلىرىمىز تولمۇ ئاز، بۇ توغرىدىكى ئىزدىنىشلەردە ھەممىنى قايىل قىلارلىق پاكىتلار ئوتتۇرىغا چۈشمىدى، بۇنىڭ ئاساسىي سەۋەبلىرى يازما ئۇچۇرلارنىڭ بولماسلىقى ياكى كەمچىل بولۇشىدىن ئىبارەت. ئەڭ مۇھىم ئامىل يەنىلا ئارخېئولوگىيەلىك تەكشۈرۈشلەرنىڭ كەمچىل بولۇشى، ئەينى تارىخىي دەۋردىكى كىلىماتنىڭ ئۆزگىرىش جەريانىلىرى ھەققىدىكى تەكشۈرۈش ۋە تەتقىقاتنىڭ يېتەرلىك بولمىغانلىقىدا. ئاخىرىدا ئېيتساق، خۇلاسىمىز شۇكى، چاقىلىق ناھىيەسى تەۋەسىگە جايلاشقان شەھەرلەر كېچىككەندىمۇ 14 - ئەسىرنىڭ ئاخىرلىرى پۈتۈنلەي خارابىلىشىپ كەتكەن، خارابىلاشقان ئاخىرقى شەھەرلەر كىتىك، مەردەك ۋە لوپتىن ئىبارەت. يۇقىرىقى ئاخىرقى شەھەرلەر ۋەيران بولغاندا، ئاھالىنىڭ مۇتلەق كۆپ قىسمى كۆچۈپ كەتكەن بولسىمۇ ئاز بىر قىسمى جاھىللىق بىلەن يۇرت - ماكانىدىن ئايرىلماي نەدە سۇ بولسا شۇ يەردە كۆچۈپ يۈرۈپ ياشاپ قالغان، ئۇلارنىڭ ئەۋلادلىرى چاغداش لوپلۇقلاردۇر.

بەشىنچى باب كىروران ئېلىنىڭ تارىخ - جۇغراپىيەسىگە ئائىت مەسىلىلەر توغرىسىدا

1. كىروران ئېلىدە ئىجتىمائىي ھايات

كىرورانلىقلارنىڭ ئىجتىمائىي ھاياتىغا ئائىت بايانلار بۇندىن بۇرۇنقى تەتقىقات كىتابلىرىدا ناھايىتى ئاز بولدى، بۇ ھەقتىكى تەتقىقاتلارمۇ ئاساسەن خەنزۇچە ماتېرىياللاردىكى چەكلىك بايانلار ئاساسىدا، قىسمەن ئارخېئولوگىيەلىك بايقاشلارنى ئاساس قىلىپ يۈرگۈزۈلدى، بۇلار يېتەرسىز، شۇڭا ئىمكان بار خەنزۇچە، قارۇشتىچە يازما پاكىتلار ۋە ئارخېئولوگىيەلىك تېپىلمىلار ئاساسىدا، مۇشۇ ھەقتە كەڭرەك مۇلاھىزىلەر ئېلىپ بېرىشنى ئىستەيمىز. كىروران ۋە چەرچەن بەگلىكىنىڭ ئىجتىمائىي ئەھۋالىنى يورۇتۇپ بېرىدىغان مەنبە قارۇشتى يېزىقىدىكى پۈتۈكلەردۇر، قارۇشتىچە ۋەسىقىلەرنى ئەينى ۋاقىتتىكى كىروران ئېلىنىڭ ئاھالىلىرى قالدۇرغان، بۇلار ھۆكۈمەت دائىرىلىرىنىڭ ھۆججەتلىرى، شەخسىي ئالاقە ھۆججەتلەر بولۇپ كىروران بەگلىكىنىڭ ئىجتىمائىيىتىنى چۈشىنىشتە تەسەۋۋۇر قىلغۇسىز قىممەتكە ئىگە. قارۇشتىچە پۈتۈكلەر كىروران (چەرچەن) بەگلىكىدە مىلادىيە 112 - يىلىدىن 264 - يىلىغىچە بولغان ئارىلىقتا ھاكىمىيەت يېزىقى سۈپىتىدە خىزمەت قىلغان بولغاچقا، شۇ دەۋر ھەققىدىكى چۈشەنچىمىزنى چوڭقۇرلاشتۇرۇشقا زور ئەھمىيىتى بار. ھازىرغىچە بايقالغان قارۇشتىچە پۈتۈكلەردىكى بەگلەر سەلتەنەت يىل دەۋرىنى قوشسا كۆپ بولغاندا 96 يىل چىقىدۇ، مانا بۇ قارۇشتىچە يېزىقنىڭ ئىشلىتىلگەن مۇتلەق يىل دەۋرىنى ۋاستىلىك ئىسپاتلاپ بېرىدۇ. قارۇشتى يېزىقىدىكى 666 - 701 ، - 754 - 756 - نومۇردىكى 36 پارچىسى كىروران قەلئەسىدىن، 702 - 707 - نومۇردىكى ئالتە پارچىسى LB شەھەر خارابىسىدىن، 752 - 753 - نومۇردىكى ئىككى پارچىسى LM دىن، 757 - نومۇردىكىسى LF خارابىسىدىن تېپىلغان.

كىروران - چەرچەن بەگلىكىنىڭ بەگلىرى كىروران ۋە چەرچەن بەگلىكلىرى ئەسلىدە بىر بەگلىك بولۇپ مىلادىيەدىن بۇرۇنقى 77 - يىلى پارچىلىنىپ ئىككى بەگلىككە ئايرىلىپ كەتكەن. مىلادىيە 3 - ئەسىرگە كەلگەندە، چەرچەن بەگلىكى كىروران بەگلىكىنى ئۆز ھاكىمىيىتىگە ئالدى ۋە پايتەختىنىمۇ ھازىرقى چاقىلىق بازىرى ئەتراپلىرىدىن كىرورانغا كۆچۈردى. خەنزۇچە كىلاسسىك تارىخ ئەسەرلىرىدە، خەن سۇلالىسى ئۆزى يۆلەپ تۇرغۇزغان چەرچەن بەگلىكى ھەققىدە كۆپ توختالغان بولسىمۇ، كىروران ھەققىدە توختالغانلىرى ناھايىتى ئاز بولدى. چەرچەن بەگلىكىنىڭ ھۆكۈمەت

يېزىقلىق رولىنى ئۆتىگەن قارۇشتى يېزىقى بىلەن يېزىلغان يازمىلاردا يەنىلا كىروران نامى قوللىنىلغان، ئەمما چەرچەن نامى تىلغا ئېلىنمىغان. خەنزۇچە پۈتۈكلەردە گەرچە كۆپىنچە چەرچەن نامىنى قوللانغان بولسىمۇ، ئۇنىڭغا ئەسلىدىكى كىروران ئېلىدۇر دەپ شەرھ بېرىش ئارقىلىق، كىشىلەرنىڭ چۈشەنچىسىنى ئوچۇقلاشتۇرماقچى بولغان، مانا بۇلارنىڭ ئۆزىلا كىروراننىڭ شۆھرىتىنىڭ خېلى يۇقىرىلىقىنى كۆرسىتىپ بېرىدۇ. ئەپسۇسلىنارلىقى كىروران بەگلىكىنىڭ ھاكىمىيەت قۇرۇلمىسى ۋە باشقا تەرەپلىرى توغرىسىدا بىلىدىغانلىرىمىز ناھايىتى ئاز، لېكىن چەرچەن بەگلىكىنىڭ ئەنئەنىۋى قانۇن ۋە ھاكىمىيەتچىلىك ئەندىزىسىگە ۋارىسلىق قىلىشلىرىغا ئاساسلانغاندا، بۇلارنىڭ بىر خىل ھاكىمىيەت ئەندىزىسىدە بەگلىك ئىشلىرىنى بىر تەرەپ قىلىدىغانلىقىغا ئىشىنىشكە بولىدۇ. ماتېرىياللارنىڭ كەمچىل بولۇشى تۈپەيلى بۇ ئىككى بەگلىك ھەققىدە ئومۇملاشتۇرۇپ پىكىر يۈرگۈزۈمىز.

خەنزۇچە ماتېرىياللارغا ئاساسلانغاندا، مىلادىيەدىن بۇرۇنقى 77 - يىلى كىروران ئېلىگە ئامگوكا ھۆكۈمرانلىق قىلغان، ھۇنلارغا مايىل بولغانلىقى ئۈچۈن خەن سۇلالىسىنىڭ مەنپەئەتىنى زىيانغا ئۇچراتقان، شۇنىڭ ئۈچۈن خەن سۇلالىسى فۇ جىپىزى قاتارلىق خەنجەر ۋازالارنى ئېۋەرتىپ، ئۇنى قەستلەپ ئۆلتۈرۈشكە مۇۋەپپەقىيەت بولغان. خەن سۇلالىسى ئۇنىڭ ئىنىسى ئوتۇش (尉屠耆) نى بەگ قىلغان. بەگلىك نامىنى چەرچەن دەپ ئۆزگەرتكەن، ھازىرقى چاقىلىق بازىرى ئەتراپلىرىنى پايتەخت قىلغان. خەن سۇلالىسى ئوردا قىزلىرىدىن بىرىنى ياتلىق قىلىپ، ئوتۇشنى كېچە - كۈندۈز كونترول قىلغان. خەنزۇچە ماتېرىياللارغا قارىغاندا، يەنە چەرچەن بەگلىكىدە ئەن (安) ئىسمىلىك بىر بەگمۇ ئۆتكەن، بەگ ئەن ئاز دېگەندىمۇ مىلادىيە 38 - يىلىدىن 64 - يىلىغىچە بەگ بولغان، ساكارا ئۆل (ياركەنت) بەگى چەرچەن ئېلىنى بۇلاڭ - تالاڭ قىلىپ قايتقاندىن كېيىن، ئەن داۋاملىق بەگلىك قىلغان. مىلادىيە 110 - يىلى ئەتراپىدا چەرچەنگە بەگ بولغىنى يۇخۇەن (尤盭) بولۇپ ئۇنىڭ قانچە ئۇزۇن بەگ بولغانلىقى نامەلۇم، ئۇنىڭ ئانىسى خەن سۇلالىسىنىڭ قىزلىرىدىن بولغىنىغا قارىغاندا، دادىسىنىڭ بەگ بولغانلىقى، جۈملىدىن ئۇنىڭ ئوتۇشقا ئوخشاش خەن سۇلالىسى بىلەن يېقىن مۇناسىۋەتتە بولغانلىقىنى، ئۇنىڭ بەگ ئەننىڭ ئوغلى ئىكەنلىكىنى بىلىش مۇمكىن. مۇشۇنداق بولغاندا چەرچەن بەگلىكىنىڭ بەگلىرى ئوتۇش - ئەن - يۇخۇەننىڭ ئاتىسى - يۇخۇەن ئىكەنلىكىنى، مىلادىيەدىن بۇرۇنقى 77 - يىلىدىن مىلادىيە 110 - يىلىغىچە كەم دېگەندىمۇ تۆت ئەۋلاد بەگنىڭ ئۆتكەنلىكىنى بىلگىلى بولىدۇ. بۇ دەۋرلەردە چەرچەن بەگلىكى زور داۋالغۇشلارنى باشتىن كەچۈردى.

قارۇشتىچە ھۆججەتلەردە كۆرۈلىدىغان چەرچەن بەگلىكىنىڭ بەگلىرى ھەققىدىكى بايانلارنى ئالىملارنىڭ تەتقىق قىلىشىغا ئاساسلانغاندا، سەككىز بەگ ھاكىمىيەت يۈرگۈزگەنلىكى مەلۇم. بۇلارنىڭ ئىچىدە قارۇشتى يېزىقىدا كۆرۈلگەن بەگلەرنىڭ ھاكىمىيەت يۈرگۈزگەن تەرتىپى ۋە بەگلىك قىلغان يىلى توغرىسىدىكى ئۇچۇرلار تۆۋەندىكىچە:

- 1 - ئەۋلاد بەگ: تومگاراکا (tomgraka)، مۇشۇ بەگ دەۋرىدە قارۇشتى يېزىقى كىروران ئېلىگە تارقالغان، ئۇنىڭ ھۆكۈمرانلىق قىلغان دەۋرىنى ئالىملار ھازىرچە 22 يىل دەپ بېكىتكەن، بۇ ئوتتۇرىچە ھۆكۈمرانلىق دەۋرىگە ئاساسەن چىقىرىلغان ھۆكۈم.
- 2 - ئەۋلاد بەگ: تاجاكا (tajaka)، بۇ بەگنىڭ پۈتۈكلەردە كۆرۈلىدىغان سەلتەنەت يىلىنىڭ ئەڭ ئۇزۇنى ئۈچ يىل، ئالىملار بۇنىڭ يىل دەۋرىنىمۇ ئوتتۇرا ھېساب بىلەن 22 يىل، دەپ قارىغان. يۇقىرىقى ئىككى بەگنىڭ ياشىغان ۋە ھۆكۈمرانلىق قىلغان دەۋرى مىلادىيە 175 - يىلىدىن كېيىن 230 - يىلىدىن بۇرۇنقى دەۋرگە توغرا كېلىدۇ. مېڭ فەنرېن بۇ بەگنى مىلادىيە ؟ - يىلىدىن 242 - - 245 - يىلىغىچە تەختتە ئولتۇرغان، دەپ قارىغان.
- 3 - ئەۋلاد بەگ: پېپىيا (pepiya)، پۈتۈكلەردە كۆرۈلىدىغان سەلتەنەت سەككىز يىل، تەخمىنەن 230 - يىلىنىڭ ئالدى كەينىدە ھۆكۈمرانلىق قىلغان. مېڭ فەنرېن مىلادىيە 245 - - 246 - يىللىرىدىن مىلادىيە 252 - ، - 253 - يىللىرىغىچە تەختتە ئولتۇرغان، دەپ قارىغان.
- 4 - ئەۋلاد بەگ: ئامگوكا (Amgoka)، ئۇنىڭ سەلتەنەت پۈتۈكلەردە 38 يىلغا بارغان، ئەسلىي پۈتۈكتىكى يىل دەۋرىنىڭ 36 ياكى 46 ئىكەنلىكى تازا ئېنىق بولمىغاچقا ئالىملار 36 يىلنى مۇۋاپىق دەپ قاراپ 38 يىل ھۆكۈم سۈرگەن، دەپ قارىغان. مېڭ فەنرېن مىلادىيە 253 - ، - 254 - يىللىرىدىن مىلادىيە 288 - - 291 - يىللىرىغىچە بولغان ئارىلىقتا تەختتە ئولتۇرغان، دەپ قارىغان.
- 5 - ئەۋلاد بەگ: ماھىرى (Mahiri)، پۈتۈكلەردىن مەلۇم بولغان سەلتەنەت 28 يىل، ئالىملار سەلتەنەت يىلى خاتىرىلەنمىگەن بەزى پۈتۈكلەرنىمۇ ھېسابقا ئېلىپ كەم دېگەندىمۇ 30 يىل ھۆكۈم سۈرگەن، دەپ قارىغان. مېڭ فەنرېن مىلادىيە 288 - - 291 - يىللىرىدىن مىلادىيە 318 - - 321 - يىللىرىغىچە تەختتە ئولتۇرغان، دەپ قارىغان.
- 6 - ئەۋلاد بەگ: ۋاسمانا (Vasmana)، قارۇشتى پۈتۈكلەردە كۆرۈلىدىغان ئەڭ ئۇزۇن سەلتەنەت 11 يىل. ئالىملار ئۇنىڭدىن ئۇزۇن بولۇشى مۇمكىن، دەپ قارىغان. ما يۇڭ تەتقىقاتلار ئارقىلىق، بۇ بەگنىڭ خەنزۇچە مەنبەلەردە كۆرۈلىدىغان 元孟 ئىكەنلىكىنى دەلىللەپ چىققان. شۇنداق بولغاندا، ۋاسمانانىڭ بەگلىك تەختىدە ئولتۇرغان دەۋرى 335 - يىلىنىڭ ئالدى - كەينىگە توغرا كېلىدۇ. مېڭ فەنرېن ئۇنى مىلادىيە 319 - - 322 - يىللىرىدىن مىلادىيە 329 - - 332 - يىللىرىغىچە تەختتە ئولتۇرغان، دەپ قارىغان.
- 7 - ئەۋلاد بەگ: سۈلپىكا (sulica)، ئالىملارنىڭ يازما پۈتۈكلەردە بايقىغان سەلتەنەت ۋە بەش يىل، ئوتتۇرىچە ھۆكۈمرانلىققا ئاساسەن 23 يىل دەپ بېكىتكەن. ئالىملارنىڭ، بۇ بەگ سۈمىتادىن بۇرۇن، دەپ بېكىتىلگەن.
- 8 - ئەۋلاد بەگ: سۈمىتا (休密驮)، خەنزۇچە يازمىلارغا ئاساسلانغاندا، ئۇ مىلادىيە 382 - يىلى گۇساڭ دېگەن جايدا قازا قىلغان. شۇنداق بولغاندا، سۈلپىكا ۋە سۈمىتاننىڭ ھۆكۈمرانلىقى 336 - يىلىدىن 382 - يىلىغىچە بولغان ئارىلىققا توغرا كېلىدۇ.

ھازىرچە بۇلارنىڭ ھۆكۈمرانلىقىنى كۆرسىتىپ بېرىدىغان تەپسىلىي ماتېرىيال بولمىغانلىقتىن، لىن مېيسۇن بۇ يىل دەۋرىنى تەڭ ئىككىگە بۆلۈش تەشەببۇسنى ئوتتۇرىغا قويغان.

قارۇشتى پۈتۈكلىرىدە كۆرۈلگەن يۇقىرىقى چەرچەن بەگلىرىدىن باشقا يەنە بەگروڭ (龙) ئىسىملىك بىر بەگمۇ ئۆتكەن، ئۇنىڭ ياشىغان دەۋرى مىلادىيە 440 - يىللارنىڭ ئالدى - كەينىگە توغرا كېلىدۇ. ئۇ مىلادىيە 442 - يىلى ھۇنلاردىن قۇتقۇ جۇرچى قاتارلىقلار گەنسۇدىن 10 مىڭدىن ئارتۇق ئادەمنى باشلاپ كېلىپ تاجاۋۇز قىلغاندا، 4000 ئائىلىدىن ئارتۇق ئادەمنى باشلاپ چالماداناغا كۆچكەن، ئۇنىڭ تەختىگە ئوغلى ۋارسلىق قىلغان. بەگروڭنىڭ ھاكىمىيەت تەختىدە ئولتۇرغان ۋاقتى 20 يىلدىن كەم بولمىسا كېرەك، مەنبەلەردە يېزىلىشىچە 422 - يىلى چەرچەن ئېلىنىڭ بېگى ئىدى. 442 - يىلى ئۇ چالماداناغا قاچقاندىن كېيىن ئوغلى جېندا بەگ بولغان.

بەگ جېندا (真达): بۇ بەگ 445 - يىلىغىچە چەرچەن بەگلىكىنىڭ تەختىدە تۇرغان، بۇ بەگلىك ئېغىر كۈنلەرگە دۇچار بولغان يىللار ئىدى، ئۇ پىڭچىڭغىچە بېرىپ يىپەك يولىنىڭ راۋانلىقىغا كاپالەتلىك قىلغان. 445 - يىلى ئۇنىڭ ئورنىغا خانبەگ (韩拔) ئىسىملىك كىشى ھۆكۈمران بولغان.

بەگ شەنى (善米) بەگنىڭ قېرىندىشى، 245 - يىللىرى ئەتراپىدا ھۆكۈمرانلىق قىلغان.

يۇقىرىقى كىروران - چەرچەن بەگلىرىنى بىلگەندىن سىرت يەنە خەنزۇچە مەنبەلەرگە ئاساسەن، مىلادىيەنىڭ ئالدى - كەينىدە نوپ ئېلى (婁羌国) نىڭ چوقۇراي (去胡来) ئىسىملىك بېگى بارلىقى يېزىلغان.

قارۇشتى يېزىقىدىكى پۈتۈكلەردە كىروران - چەرچەن بەگلىكى بەگلىرىنىڭ سەلتەنەت ناملىرى تۆۋەندىكىدەك:

dhar miyasa sacadharmasthidasa mahanu ava maha raya amgoka devaputra...

Maharaya rajatirayasa mahamtasa jahamtasa

ئۇلۇغ خاقان، خانلارنىڭ خانى، غالىب، ئادىل، توغرا قانۇننىڭ ئىجراچىسى، خاقان ئالىيلىرى، تەڭرىنىڭ ئوغلى ئامگوكا... [بۇ بەگ ئامگوكا سەلتەنەتنىڭ 19 - يىلىدىكى پۈتۈكتە كۆرۈلگەن سەلتەنەت نامى، بۇلاردىن يېقىن ئەتراپتىكى خان - پادىشاھلارنىڭ سەلتەنەت ناملىرىنى قوشۇپ قوللانغانلىقى مەلۇم بولىدۇ].

چەرچەن بەگلىكىنىڭ مەمۇرىي ئىشلىرى چەرچەن بەگلىكىنىڭ مەمۇرىي ئىشلىرىدا يەنىلا قارۇشتى يېزىقى ۋە مۇشۇ يېزىقتا ئىپادىلەنگەن تىلنىڭ رولى ئىنتايىن چوڭ بولغان. بۇ ھەقتىكى چۈشەنچىلىرىمىزمۇ مۇشۇ يېزىقتا ئىپادىلەنگەن ھاكىمىيەتچىلىك ئىشلىرى ھەققىدىكى ئۇچۇرلاردىن ئىبارەت. تۆۋەندە بۇ بەگلىكىنىڭ مەمۇرىي بىرلىكلىرى ۋە مەنەسپلىرىگە ئائىت سۆزلەملىرىنى كۆرۈپ باقايلى:

مەنەسپ ناملىرى raja (خان، پادىشاھ)، ari (بەگ)، rajaputra (شاھزادە)، Ageta، ghit agita (باجگىر)، Apsu (دەۋا - دەستۇر بېگى)، Ekhara (ئېقارا)، Ogu (ئوغۇ)،

k hara (قارا)، Kitsaitsa (مەرتىۋىلىك ئەكابر)، Kori (چارۋا بېگى)، Gusura (جۇسرا)، caraga (ئايغاقچى)، Cojhbo (ئايماق بېگى)، Tasuca (نەزىر - چىراغ بېگى)، (ھەربىي - مەمۇرىي بەگ)، Divira (كاتىپ)، Vasu (جاكارچى)، Sadavida (يۈز بېشى)، Sothamga (باچ نازارەتچىسى)، Dasavita (ئونبېشى)، Yatma (باچ باشقۇرغۇچى)، Camkura (قۇتقۇ، قەلەمدار)، aco (قاراۋۇلخانا باشلىقى)، aivaga (يول باشلىغۇچى)، koyimam (تېرىقچىلىق بېگى)، gamnavara (خەزىنىچى)، gothadara (قورۇق ئىگىسى)، gusura (لەشكىرىي باشلىق)، deviya (خاتۇن)، dramgadharanam (مەدىكار...) قارۇشتى يېزىقىدىكى ۋەسىقىلەردىن قارىغاندا ئەڭ يۇقىرى ھۆكۈمدار raja ياكى raya دەپ ئاتالغان، بۇ نام خان، پادىشاھ دېگەن سۆزگە تەڭ كېلىدۇ. ۋەسىقىلەردە ئادەتتە ئۇلۇغ پادىشاھ مەنىسىدە maharaya دەپ تىلغا ئېلىنغان. ئۇ ئادالەتلىك، قانۇننى توغرا ئىجرا قىلغۇچى، تەڭرىنىڭ ئوغلى دېگەندەك ناملاردا سۈپەتلەنگەن. كىروران بەگلىرى تۇرغان شەھىرى ئادەتتە «ئۇلۇغ بالق» (كىروران شەھىرىنى كۆرسىتىدۇ)، خانىلىق دەپ ئاتالغان، ئىككىسى بىر جاينى كۆرسەتمەيدۇ.

كىروران ئېلىدىكى مەمۇرىي بىرلىكلەر ئايماق بەگلىك ئىچىدىكى ئەڭ چوڭ مەمۇرىي بىرلىك بولۇپ پۈتۈكتە raya دېيىلگەن، مەمۇرىي ئەمەلدارى Cojhbo، ئۇنىڭدىن باشقا ھەربىي ئەمەلدار، tomgha ۋە باچ نازارەتچىسى بار. ئايماق ھۆكۈمىتى تەركىبىدە توققۇز سىستېمىلىق مەمۇرلىرى بولغان، يۇقىرىدا كۆرگەن ئەمەللەرنىڭ ھەممىسى دېگۈدەك بار.

(1) ئايماقنىڭ ئالىي بېگى، ئايماق بېگى، ئايماقنىڭ ئالىي مەمۇرى. (2) ھەربىي ئەمەلدار، ئايغاقچىلار باشلىقى، چەۋەنداز، چېگرا باشقۇرغۇچى ئەمەلدار، قاراۋۇلخانا باشلىقى، لەشكىرىي ئەمەلدارلاردىن ئىبارەت. (3) باچ نازارەتچىسى، باچ ئەمەلدارى، باجگىر، تېرىقچىلىق ئەمەلدارى، مالىيە ئەمەلدارى. بۇلار باچ ۋە مالىيە سىستېمىسىنى كۆرسىتىدۇ. maravara مالىيە ئىشلىرىدىكى ئەڭ يۇقىرى ئەمەلدار، باچ ئەمەلدارى (aghita)، باجگىر باچ سىستېمىسىنىڭ ئەمەلدارلىرى. (4) ئاپسۇ (apsu) مەمۇرىي ئىشلارنى باشقۇرىدۇ، ئۇنىڭ قول ئاستىدا يەر ھۆددىگىرى، يۈزبېشى، ئەللىكېشى، ئونبېشى، ئۆيلۈك بولغان. (5) يەر باشقۇرغۇچى دېھقانچىلىق، تېرىقچىلىق ئىشلىرىنى باشقۇرغان. (6) نەزىر - چىراغ ئەمەلدارى دىنىي ئىشلارنى باشقۇرغان. (7) سوتچى ئاساسلىقى دېلوالارنى بىر تەرەپ قىلغان، تەپتىش تەپتىشلىك قىلغان. (8) قوتان بېگى ئاساسلىقى بەگ جەمەتى چارۋىلىرى ۋە چارۋىچىلىق ئىشلىرىنى باشقۇرغان، باشقۇرۇشىدا مالچىلار بولغان. (9) پۈتۈكچى بەگلىكىنىڭ مەركىزى ۋە ئايماقلاردا پۈتۈكچىلەر بولۇپ يېزىقچىلىق ئىشلىرىنى باشقۇرغان، ھۆكۈمنامە ۋە توختامنى يېزىش ئىشلىرىغا مەسئۇل بولغان^①. كىروران ئېلىدە ئايماق (ayar)، ناھىيە (avana)، مەھەللە (grama)، يۈزلۈك (sadavita)، ئونلۇق (sasavidad) دېگەندەك ھەر دەرىجىلىك ھاكىمىيەت مەمۇرىي

① ليۇ ۋېنسۇ: «تەكلىماكاندىكى قەدىمكى پۈتۈكلەرگە شەرھىي ئارگىنال»، جۇڭخۇا كىتابچىلىق ئىدارىسى، 2007 - يىلى خەنزۇچە نەشرى، 147 - بەت.

بىرلىكلىرى بولغان. يەرلىك ھاكىمىيەتلەردىن يەنە شەھەر (nagara)، قەبىلە (pradeja)، سۇيۇرغال (kilme)، رايون (vimlsa)، قورۇق (gotha)لار بولغان. قارۇشتى پۈتۈكلەردىن قارىغاندا، ئايماق بېگىدىن 72 كىشى كۆرۈلىدۇ، بۇلارنىڭ ئىچىدە كادوتا (Cadota) بېگى 46 نەپەر، ساكا (Saca) بېگى 15 نەپەر، نىيە (Nina) بېگى ئىككى نەپەر، سارمادان (Calmadana) بېگى ئىككى نەپەر، ئاستانىنىڭ ئايىقى ئىككى نەپەر، نامەلۇم جاينىڭ بېگى تۆت نەپەر ئىكەنلىكىدىن قارىغاندا، كىروران ئېلى كەم دېگەندىمۇ بەش ئايماق (raya)غا بۆلۈنگەن، نىيە (Nina) بىلەن كادوتا (Cadota)نىڭ تەڭ دەرىجىلىك مەمۇرىي ئورۇن ئىكەنلىكىنى كۆرۈپ يېتەلەيمىز.

كىروران - چەرچەن بەگلىكىنىڭ مەمۇرىي ئىشلىرىغا نەزەر سالىدىغان بولساق، بەگلىك تېررىتورىيەسى مەمۇرىي بىرلىكلەر بويىچە ئايرىپ ئىدارە قىلىنغان، بۇلار شەھەر (گاستانە)، ئايماق، ناھىيە، مەھەللە، يۈزلۈك، ئونلۇق، قورۇق قاتارلىقلاردىن ئىبارەت. ئاستانە بەگلىك مەركىزى بولغانلىقى ئۈچۈن ئەڭ چوڭ مەمۇرىي بىرلىك بولۇشى مۇمكىن. ئايماق بەگلىكتىكى يەنە بىر چوڭ مەمۇرىي بىرلىك، باشلىقى ئايماق بېگى دەپ ئاتالغان. بۇ مەمۇرىي بىرلىكتىن ھازىرقى نىيە ناھىيەسى Raya دەپ، ئۇنىڭ بېگى Cojzho دەپ ئاتالغان، Cojzho ئاتالغۇسى پۈتۈكلەردە كۆپ كۆرۈلىدۇ.

كىروران ئېلىدە بەگ ئالىي ھۆكۈمدار بولۇپ پايتەختتە ھوقۇقنى مەركەزلەشتۈرۈپ ھاكىمىيەت يۈرگۈزگەن. ياپونىيەلىك ئالىم ناكازاۋا كازوتوشىنىڭ تەتقىقاتىغا قارىغاندا، بەگدىن تۆۋەن تۇرىدىغان kitsaitsa دەرىجىسىدە ئەمەلدار بولغان. ئۇندىن كېيىن قارا، ئوغۇ، گۇسرا (ھەربىي، مەمۇرىي ئەمەلدار)، كورى مەنەسپلىرى تەسىس قىلىنغان. قارا مەنەسپىگە تېكىنلەر تەيىنلەنگەن، ئوغۇ قارادىن تۆۋەن مەنەسپ بولۇپ، گۇسرادىن يۇقىرى تۇرغان. گۇسرادىن كېيىن سۇۋالاينا، ئاندىن كورى تۇرغان.

كىروران ئېلى ئۈچ رايونغا يەنى چالمادانا (ھازىرقى چەرچەن)، ساكا (saca)، ھازىرقى نىيە ناھىيەسىنىڭ ئەندىر) ۋە كادوتا (cadota). ھازىرقى نىيە ناھىيە بازىرىنىڭ 120 كىلومېتىر شىمالىدىكى خارابە)غا بۆلۈپ ئىدارە قىلىنغان ۋە raya (خەنزۇچىغا 州 دەپ تەرجىمە قىلىنغان، بۇ يەردە ئايماق دەپ ئالدۇق) دەپ ئاتالغان، ئۇنىڭ باشلىقى cozhbo يەردە ئايماق بېگى نامى بىلەن تەڭلەشتۈرۈپ قوبۇل قىلىندى.

ئەل يەنە كوچا (agalan) ۋە مەھەللە (ranaa)گە بۆلۈنگەن، بۇلار يەنە sata دەپ رايونغا ئايرىلغان. sata بولسا ئەڭ كىچىك باج رايونى، 100 ئائىلە يەنى يۈزلۈككە باراۋەر. Avana نى باشقۇرۇشتا بەگ تەيىنلىگەن vasu، ogu، camkura ناملىرىدىكى مەنەسپدارلار خىزمەت قىلغان. باج يىغىشىمۇ مۇشۇ ئەمەلدارلارنىڭ مۇھىم ۋەزىپىسى بولۇپ، باجغا پۇل ئېلىنماستىن، ماددىي بۇيۇم يىغىلغان. باج يىغىشقا sothamga ئاتالغان باجگىر مەسئۇل بولغان. زىرائەت يىغىشقا ageta، tsamghina yatma لار مەسئۇل بولغان. sadavida ناملانغان مەنەسپدار يىغىلغان باجلارنى كىرورانغا يوللاشقا مەسئۇل بولغان. ئەمەلدارلاردىن klasemci، karsenara، samarena قاتارلىقلارمۇ مەلۇم دەرىجىدىكى باج مەسئۇلىيىتىنى

ئۈستىگە ئالغان. چەرچەن athore bgGlhkhdg ئاتىلىدىغان قوراللىق مۇھاپىزەتچىلەر تەسىس قىلىنغان. بەگلىك ئەمەلدارلىرىنىڭ ما ئاش تەمىناتى بەگنىڭ يەرلىرىدىن ئالىدىغان پايدىسى ۋە باج بىلەن بىۋاسىتە مۇناسىۋەتلىك بولغان، مۈلكىي ئەمەلدارلارنىڭ شەخسىي يەرلىرى Kilme دەپ ئاتالغان. Kilme نى ئىجارىگە ئېلىپ ئىشلىگۈچىلەر kilmeciya دەپ ئاتالغان. Kilmeciye چوقۇم تەۋە بولغان avana لىق كىشى بولۇشى كېرەك، Kilmeciye ئىجارىكەش بولغانلىقتىن ئىجارە ھەققى تۆلىگەن، ئۇلارنىڭ ئىشلەمچىلىرى بولغان، ئەمما Kilmeciye ھەرگىزمۇ قۇل ئەمەس. ئەلدىكى بەگ يەرلىرى ۋە Kilme يەرلىرىدىن باشقا يەرلەر بودۇن يەنى ئادەتتىكى ئاۋامنىڭ يەرلىرىدىن ئىبارەت. بودۇن يەرلىرىنى ئەركىن ئېلىپ - سېتىش ۋە ئىجارىگە بېرىش ئەركىنلىكىگە ئىگە بولغان. بودۇنلار يەنە سەيلە - ساياھەتكە چىقىشقا، پۈتۈن ئائىلە بويىچە ياكى قىسمەن ئائىلە ئەزالىرى بىلەن ئەلدىكى باشقا بوستانلىققا كۆچۈپ بېرىپ ئولتۇراقلىشىشقا ھوقۇقلۇق بولغان. dasa ياكى dajha ئاتالغان قۇللارنىڭ مال - مۈلكى بولۇپلا قالماستىن يەر ئېلىپ - سېتىش ھوقۇقى بولغان. قۇلدارلار قۇللىرىنى ياكى يېرىنى باشقىلارغا ھەدىيە قىلىشقا، سېتىشقا ھوقۇقلۇق بولۇپ، قۇللارنىڭ باھاسى ئوخشاش بولمىغان. بەزى قۇللارنىڭ باھاسى بىر تۆگە بىلەن بەش مىلما ئاشلىق بولغان، بەزىلىرىنىڭ 12 قوي، بەش ياشلىق تۆگە بىلەن بەش ياشلىق ئات ۋە otga غا باراۋەر بولغان. بەزىسىنىڭ باھاسى 41 توپ تاۋار، بەزىسىنىڭ يەتتە ياشلىق تۆگە بولغان. قۇللارنىڭ باھاسى ئۇلارنىڭ ياش قۇرامى، بەدەن قۇرۇلۇشى، جىنسى قاتارلىقلار بىلەن مۇناسىۋەتلىك بولغان. ھۈنەر - كەسىپلەردىن ئەسكەر (eniyes)، يول باشلىغۇچى (rivagaa)، پۈتۈكچى (divira)، پاسىل كۆزەتچىسى (spsavamna)، تېرىقچى (kilmeciya)، سودىگەر (vaniye)، راھىب (bhichu)، كۆۋرۈك ساقلىغۇچى (cpirova)، ئايغاقچى (caraparusa) لار بولغان، ۋارىسلىق قىلىش تۈزۈمىمۇ بولغان. كىروران ئېلىدىكى مەنسەپدارلارنىڭ مەنسەپ دەرىجىلىرىدىن ئالغاندا kitsaita ئەڭ يۇقىرى مەنسەپدار بولۇپ ھەر خىل ئىشلار ۋە ئەرزىلەرگە ھۆكۈم چىقىرىشقا مەسئۇل بولغان. kala مەنسەپىگە ئاساسەن تېكىنلەر تەيىنلەنگەن. Ogu ۋە gusura يۇقىرىقى مەنسەپلەردىن تۆۋەن تۇرىدىغان مەنسەپلەردىن بولۇپ cuvalayina دىن يۇقىرى. cuvalayina ئايماق يېڭى cozbo دىن يۇقىرى مەنسۇپتۇر. Kori بەگلىكىنىڭ مال - چارۋىسىغا مەسئۇل ئەمەلدار. كىروران ئېلىدە يەنە مىڭبېشى، يۈز بېشى، ئونبېشى قاتارلىق مەنسەپلەرمۇ تەسىس قىلىنىپ ھاكىمىيەت يۈرگۈزۈشتە ئىجابىي روللارنى ئوينىغان.

قارۇشتى پۈتۈكلىرىدىكى ئۇچۇرلارغا ئاساسلانغاندا، چەرچەن بەگلىكى پۈتۈن ئەلنى بەش ئايماققا يەنى قاغانلىق ئايىمىقى، كادوتا ئايىمىقى، ساكا ئايىمىقى، چالمادانا ئايىمىقى، كىروران ئۇلۇغ ئاستانە ھەم قۇرۇم تېغى باغرىدىكى تاغلىق قەبىلىلەر (parvata) گە ئايرىپ ئىدارە قىلغان. لىن مېيسۇن «كىروران» ناملىق كىتابىدا «ئەمما، چەرچەن بەگلىكى مۇشۇ بەش ئايماققىلا بۆلۈنمەيدۇ. خەنزۇچە، تۈبۈتچە، ئۇدۇنچە يازما مەنبەلەردىن

بىلەلەيمىزكى، چەرچەن ئېلىدە يەنە ئىشەم، ئەندىر (小宛)، روڭلۇ، مەردەك، كىتىك قاتارلىق ئايماق ياكى ئايماق بىلەن تەڭ دەرىجىلىك شەھەرلەر بولغان»^① دەپ يازغان. «كىروران» ناملىق يۇقىرىقى كىتابتا، ئايماق تىنى كىچىك مەمۇرىي بىرلىك avana غا تەبىر بېرىپ، ئەمەلىي مەنە جەھەتتىن بازار مەنسىدە بولسىمۇ، ئەمما مەھەللە، كەنتلەرنى كۆرسەتكەن دەيدۇ ۋە كادوتا ئايمىقىنىڭ دائىرىسىدە ئاچىيامو، بىتو، تومگاركا، تېروشا، نران، ناپ، پىقىيا، ئوغۇ ئەنۇكاي ئايال ئىلاھى، فەنتۇ، يۇپۇ، يىرۇمتىنا، جېدىشا ئايال ئىلاھى قاتارلىق 12 مەھەللىنىڭ بولغانلىقىنى تىلغا ئالغان. كىروران ئېلىنىڭ دۆلەت مەمۇرلىرىنى كۆرۈپ ئۆتكىنىمىزدەك، ئۇلار باشقۇرۇش ئىشلىرىدا قانۇننىڭ چەكلىمىسىگە ئۇچرىغان. 3 - پۈتۈك بىر ئايالنىڭ سېتىلىش مەسلىسىگە مۇناسىۋەتلىك، ئۇنىڭدا بۇ ئايالنى راستىنلا سېتىۋالغان ياكى سېتىۋالمىغانلىقىنى تەپسىلىي تەكشۈرۈش، دۆلەت مەمۇرىنىڭ بۇ ئايالنى قانۇنسىز ئىگىلىۋېلىشىغا بولمايدىغانلىقى، ئېنىقلانمىسا خانسارايغا قاماللاپ ئاپىرىپ ھۆكۈم چىقىرىدىغانلىقى يېزىلغان. 105 - پۈتۈكتە tomga مەنسىپىگە يىلدا بىر قېتىم تەيىنلىنىدىغانلىقى يېزىلغان. 243 - پۈتۈكتە دۆلەتنىڭ يۇقىرى دەرىجىلىك ئەمەلدارىنىڭ بەگكە تەئەللۇق نەرسىنى باشقىلارغا سوۋغا قىلىپ بەرگەنلىكىنىڭ راست - يالغانلىقىنى ئېنىقلاش ئىشى خاتىرىلەنگەن. 439 - پۈتۈكتە بىر كىشىنىڭ 5 - 6 مەمۇرىي ۋەزىپىدە بولغانلىقى، بۇنداق بولسا قانۇنغا خىلاپ بولىدىغانلىقى يېزىلغان. 520 - پۈتۈكتە بىرەيلەننىڭ ئىككى مەمۇرىي ۋەزىپىدە بولغانلىقى، يەنە چېگرا مۇداپىئە قاراۋۇلخانىسى باشلىقىلىق ۋەزىپىسىنى ئۈستىگە ئالغانلىقىنى تەپسىلىي تەكشۈرۈپ، دۆلەتنىڭ قانۇنغا ئاساسەن قارار چىقىرىش كېرەكلىكى يېزىلغان. 562 - پۈتۈكتە ئىككى كىشىنىڭ 4 - قوشۇننىڭ klasimcisلىرى ئىكەنلىكى، يەنە بەگلىك تۆگىلىرىنىڭ قارىغۇچىسى بولغانلىقى، ئۇلارنىڭ دۆلەت مەمۇرى تۇرۇقلۇق، يەنە قوشۇندا خىزمەت قىلىشى بەگ ئالىيلىرىنىڭ يارىلىقىغا خىلاپ ئىكەنلىكى، ئۇلارنىڭ ئەسلىدىكى klasimcis ۋەزىپىسىدە بولۇپ تۆگىلەرنى باشقىلارغا تاپشۇرۇپ بېرىشى، ئۇلارنىڭ باشقا مەمۇرىي ۋەزىپىلەردە بولۇشىغا بولمايدىغانلىقى يېزىلغان.

2. كىروران ئېلىدە قانۇن

كىروران بەگلىكى ئۆزىنىڭ سىياسىي مەۋجۇتلۇقىنى قوغداش، ھۆكۈمرانلىقىنى شەرتسىز يۈرگۈزۈش، جەمئىيەت تەرتىپىگە كاپالەتلىك قىلىش ئۈچۈن، بىر قاتار قانۇنلارنى تۈزۈپ ۋە يۈرگۈزۈپ، شۇ دەۋردىكى ھۆكۈمران سىنىپنىڭ مەنپەئەتتىنلا ئەمەس، پۈتكۈل جەمئىيەتنىڭ تەرتىپىنى قوغدىغان. مۇشۇ نۇقتىدىن قارىغاندا، بولۇپمۇ قانۇن - تۈزۈملەرنىڭ يازما ھالەتتە تۈزۈپ ئىجرا قىلىنىشى، ئەدلىيە تەرتىپلىرىنىڭ

① لىن مېيسۇن: «كىروران - ئەسەرلىك سىرنىڭ يېشىلىشى»، مەركىزىي پارتىيە مەكتەپ نەشرىياتى، 1999 - يىلى خەنزۇچە نەشرى، 84 - بەت.

بولۇشى، قانۇن بويىچە ئىش كۆرۈلۈشى، كونكرېت ئېھتىقاندا بىر قانۇنلۇق جەمئىيەتكە قەدەم بېسىشى زور ئىجتىمائىي تەرەققىيات ھېسابلىنىدۇ.

كىروران بەگلىكى زېمىنىدىن تېپىلغان قارۇشتى يېزىقىدىكى پۈتۈكلەرنى ئەنگىلىيەلىك بۇرۇۋۇ ئىنگىلىزچىغا تەرجىمە قىلىپ، «شىنجاڭدىن تېپىلغان قارۇشتى پۈتۈكلىرىنىڭ تەرجىمىسى» دېگەن نامدا نەشر قىلدۇرغان، مۇشۇ نۇسخىدىن مەرھۇم ۋاڭ گۇاڭجى خەنزۇچىغا تەرجىمە قىلغان. ئۇندىن باشقا پىروفېسسور لىن مېيسۇن قارۇشتى يېزىقىدىكى پۈتۈكلەرنى تەتقىق قىلغان ۋە يۇقىرىقىلاردىن پايدىلىنىپ، قارۇشتى پۈتۈكلىرىنى تەرجىمە قىلىپ «تەكلىماكاندىكى قەدىمكى ۋەسىقىلەر» (沙海古卷) دېگەن نامدا نەشر قىلدۇرغان. مانا مۇشۇ خەنزۇچە تەرجىمە مەنبەلەردىكى ئۇچۇرلارغا ئاساسلانغاندا، كىروران ئېلىدە كەم دېگەندىمۇ «ئورمان مۇھاپىزەت قانۇنى»، «سۇ ئىشلىرىنى باشقۇرۇش قانۇنى»، «نىكاھ قانۇنى»، «مىراس قانۇنى»، «جىنايىتى ئىشلار قانۇنى»، «جىنايىتى ئىشلار دەۋا قانۇنى»، «باج ئىشلىرىنى باشقۇرۇش قانۇنى»، «بالا بېقىۋېلىش قانۇنى»، «بالىلارنىڭ جىسمانىي ئەركىنلىكىنى قوغداش قانۇنى»، «كارۋانچىلىق قانۇنى»... قاتارلىق قانۇنلار بولغان. گەرچە ھازىرغىچە يۇقىرىقى قانۇنلارنىڭ كۈنىمىزدىكىدەك يازما قانۇنلىرى بايقالمىغان بولسىمۇ، بەگلىرىنىڭ يارلىقلىرى، دېلو مىساللىرى كەبى پۈتۈكلەردە بايان قىلىنغانلىرىدىن، يۇقىرىقىدەك قانۇن بەلگىلىمىلەرنىڭ بولغانلىقىنى كۆرەلەيمىز.

بەگ ئالىي ھۆكۈمرانلا ئەمەس بەلكى ئالىي باش سوتچىمۇ بولغان. سوت ئىشلىرى ئادەتتە ئىككى ياكى ئۈچ دەرىجىلىك سوت تۈزۈمى بويىچە ئېلىپ بېرىلغان. ئالدى بىلەن يەرلىك سوت، يەنى شۇ يەرلىك مەمۇرىي ئەمەلدار قانۇن بويىچە ھەربىر دېلو، دەۋا ئىشلىرىدا پاكىتنى ئېنىقلاپ ھۆكۈم چىقارغان. جاۋابكار ياكى دەۋاگەر ھۆكۈمگە رازى بولمىسا بىر دەرىجە يۇقىرى سوتقا (ئاستاندىكى بەگلىك سوت بولۇشىمۇ ياكى ئارىلىقتا 2 - سوت يەنى ئايماق سوتى بولۇشىمۇ مۇمكىن) يوللانغان ياكى دەرىجە ئاتلاپ دەۋا قىلىش ھوقۇقى بولغان. ئاستاندىكى مەمۇرىي ئەمەلدارلار ھۆكۈم چىقارغان ياكى تۆۋەندىكى مەمۇرىي ئەمەلدارلارغا كۆرسەتمە بەرگەن. كېسىم تۆۋەندىكى مەمۇرىي ئەمەلدارلارغا يازما يارلىق شەكلىدە يەتكۈزۈلگەن، بەزى مۇرەككەپ ياكى چوڭ دېلولار بىۋاسىتە بەگ تەرىپىدىن سوتلىنىپ ھۆكۈم چىقىرىلغان. جايلاردىكى مەمۇرىي ئەمەلدارلار قانۇن ئىجراچىلىرى بولغان، ئاستاندىكى ئەمەلدارلار نازارەتچى ۋە تەپتىشلىك فۇنكسىيەسىنىمۇ ئارتقۇزغان. سوتخانلار ئادەتتە كېلىشىم ئىمزالاشقا رىياسەتچىلىك قىلىش، تانۇق بولۇش، ھۆكۈمەت ئورگىنىنىڭ باشقۇرغۇچىسى بولۇش، ئەلچىلىك، باج نازارەتچىسى قاتارلىق ۋەزىپىلەرنى ئىجرا قىلغان. ۋەسىقىلەردىن قارىغاندا ئوغۇ، قۇتقۇ، گۇسرا قاتارلىقلار يەرلىك سوتچىلاردۇر، سوتچىلارنىڭ ئاساسىي قىسمى يەنىلا ھۆكۈمەت مەمۇرلىرى بولغان. ۋەسىقىلەردە كۆرۈلىدىغان «قانۇن بويىچە ھۆكۈم قىلىنسۇن» دېگەن ئەسكەرتىمىلەر، شۇ دەۋردە قانۇننىڭ ئاجايىپ يۇقىرى ئۆلچەملىك ئورنى كىشىنىڭ

دققىتىنى تارتىدۇ. بۇ يەردە شۇنىمۇ ئەسكەرتىش مۇمكىنكى، ئەينى دەۋردە بەگ ئوردىسىدا ھۆكۈم چىقىرىلغان دېلوالارغىمۇ نارازىلىق ئەرز بېرىلىدىغان ئەھۋاللار كۆرۈلگەن. 312 - نومۇرلۇق پۈتۈكتىكى دېلو ئىش ھەققىگە مۇناسىۋەتلىك بولۇپ، بەگ ئوردىسىدىن بۇرۇن ھۆكۈم چىقىرىلغان بولسا شۇ ھۆكۈمنى كۈچكە ئىگە قىلىشنى، ئۇنىڭغا خىلاپ ھۆكۈم چىقىرىلماسلىقى يارىلىق قىلىنغان. 386 - نومۇرلۇق پۈتۈكتە كادوتا (cadota) لىقلارنىڭ تاغلىقلارغا قىلغان قانۇنسىز قىلمىشلىرىغا قەتئىي يول قويۇلمايدىغانلىقى توغرىسىدىكى يارىلىقتىن، شۇ ۋاقىتتا ھەرقايسى جايدىكى كىروران ئاھالىلىرىنىڭ قانۇن ئالدىدا باراۋەرلىكىنى، قانۇنسىز قىلمىشلىرىنى قانۇن ئارقىلىق چەكلىگەنلىكىنى كۆرۈۋېلىشقا بولىدۇ. 439 - نومۇرلۇق ھۆججەتتە، بىرەيلەننىڭ بەش ۋەزىپىنى ئۈستىگە ئالغانلىقىنىڭ قانۇنسىز ئىكەنلىكى يېزىلغان.

كىروران ئېلىدە ئايغاقچىلار دېلولارنى پاش قىلىپ، گۇماندارلارنى قولغا ئالغان. سوت داۋامىدا تانۇقلار گۇۋاھلىق قەسىمى بەرگەن، يالغان گۇۋاھلىق بەرسە جاۋابكارلىققا تارتىلغان.

جازا تۈرلىرىدە جەرىمانە قويۇش، تۆلەم تۆلەش، ساقال - بۇرۇتنى چۈشۈرۈۋېتىش، پۈت - قوللىرىنى چەمبەرچاس باغلاش، قاماققا ئېلىش، نازارەت قىلىپ ئەمگەككە سېلىش، دەرىلەش جازالىرى قوللىنىلغان.

تېپىلغان قارۇشتى پۈتۈكلىرىدە قانۇنغا مۇناسىۋەتلىكلىرى خېلى زور سالماقنى ئىگىلەيدۇ، ھەر بىر ئايماقتا سوتخانا تەسىس قىلىنىش بىلەن بىرگە، ئاستانىدە ئالىي سوت تەسىس قىلىنغان. بەگلىك سوتى يەنى ئاستانە سوتخانىسى تۆۋەندىكى ئايماكلارنىڭ سوتخانىلىرىغا «دۆلەتنىڭ ئەنئەنىۋى قانۇنى بويىچە ھۆكۈم چىقىرىلسۇن، بۇ دېلو سىلەرنىڭ ئۇ يەردە ئېنىقلانمىسا، قولغا ئېلىنىپ ئاستانە سوتخانا يوللاڭلار، ئالىيلىرى شەخسەن ھۆكۈم چىقىرىدۇ.» دېگەندەك بايانلار بار. بۇلاردىن ھەربىر ئىشتا قانۇننى ئۆلچەم قىلىپ ھۆكۈم چىقىرىلىدىغانلىقى، ئايماكلاردا ھەل بولمىغانلىرىنى بەگ ئۆزى سوتلاپ ھۆكۈم قىلىدىغانلىقىنى، بۇ ئەلنىڭ بىر يۈرۈش ئەنئەنىۋى قانۇنلىرىنىڭ بارلىقىنى كۆرگىلى بولىدۇ.

قارۇشتى يېزىقىدىكى پۈتۈكلەردە قوللىنىلغان قانۇنغا مۇناسىۋەتلىك مۇنداق نۇقتىلار بار: قانۇن بويىچە ھۆكۈم قىلىنسۇن، قانۇنغا ئاساسەن، قانۇن پەرمان بويىچە، قانۇنغا قارشىلىق قىلىشقا بولمايدۇ، ئەل قانۇنى، ئەل قانۇنى بويىچە، ئەلنىڭ قانۇنى بويىچە ھۆكۈم قىلىنسۇن، ئەسلىدىن بار بولغان ئەل قانۇنى بويىچە، بۇرۇن تۈزۈلگەن ئەل قانۇنى بويىچە، ئەسلىدىكى قانۇن بەلگىلىمىلىرى بويىچە، بۇ بەلگىلىمە ئەسلىدىكى قانۇن بويىچە ئەمەس، ئەنئەنىۋى قانۇن بويىچە، سىلەرنىڭ ئايماقنىڭ بۇرۇن تۈزۈلگەن قانۇنى بويىچە، جىنايەت بېكىتىش قانۇنى بويىچە، سۇيۇرغال قانۇنى بويىچە، چارۋا بېقىشقا مۇناسىۋەتلىك قانۇن بەلگىلىمىسى بويىچە، ھەرقانداق ئادەمنىڭ قانۇنغا خىلاپ ھالدا ئەل ئىشىنى بېجىرىشكە بولمايدۇ، ئەل قانۇنىدا مۇنداق بەلگىلىمە يوق، ئادەت قانۇنى بويىچە... مۇشۇ

ئاتالغۇلاردىن ئەينى دەۋردىكى كىروران جەمئىيىتى ھەرقانداق بىر ئىشتا قانۇنى ئۆلچەم قىلىدىغان مۇكەممەل بىر قانۇن تۈزۈملۈك جەمئىيەت ئىكەنلىكىنى كۆرۈۋالالايمىز. ئەينى دەۋردىن ئالغاندا ئەلنىڭ قانۇنى بولغاندىن سىرت ئايماقلارنىڭمۇ قانۇنى بولغان. بەگنىڭ يارىلىقلىرى قانۇن خاراكتېرىنى ئالغان. مەخسۇس قانۇنلار بولغانلىقىنى دەۋا، سۇيۇرغال، جىنايى ئىشلار، ئائىلە توغرىسىدىكى قانۇنلىرى كۆرسىتىپ بېرىدۇ. ئەنئەنىۋى قانۇن ۋە ئادەت قانۇنلىرى بولغان، ئەنئەنىۋى قانۇن بەلكىم ئۇزۇن زامانلاردىن بېرى قوللىنىلىپ كەلگەن كىروران بەگلىكىنىڭ قانۇنى، ئادەت قانۇنى بولسا شۇ ۋاقىتتىكى ئەخلاق ئۆلچەملىرىگە ئوخشاش ئەل ئارىسىدا قانۇن تۈسىنى ئالغان بەلگىلىمىلەر، جۈملىدىن ئاۋامنىڭ پىكرى بىلەن ئىجرا بولىدىغان، ئاۋام نازارەت قىلىدىغان قانۇنغا ئوخشاپ كېتىدىغان يوسۇنلاردىن ئىبارەت بولسا كېرەك. ئەينى ۋاقىتتا ئەل ئالدىدىكى مەجبۇرىيەتنى قانۇن بويىچە ئادا قىلىش تەلەپ قىلىنغانلىقىنى 638 - نومۇرلۇق پۈتۈكتىكى «دۆلەت ئالدىدا ئۆتەيدىغان مەجبۇرىيەتنى قانۇنسىز ھالدا ئۈستىگە ئېلىشقا بولمايدۇ» دېيىلگەندىن كۆرۈشكە بولىدۇ. 729 - نومۇرلۇق پۈتۈكتە: «ئەگەر يېزىلغان ھۆججەت بولسا قانۇن بويىچە قارار چىقىرىلسۇن. ھەرقانداق ئادەمنىڭ قانۇنسىز ۋاسىتىلەر ئارقىلىق دۆلەتنىڭ ئىشلىرىنى بېجىرىشىگە بولمايدۇ. ناۋادا بۇ ئىش ئۇنداق بولمىسا قانۇن بويىچە ھۆكۈم قىلىنىدۇ. ئۇ يەردە ئېنىقلىغىلى بولمىسا، ئۇلارنى قاماللاپ بەگ ئوردىسىغا يوللاڭ، بەگ ئالىيلىرى شەخسەن سوراق قىلىپ كېسىم چىقىرىدۇ» دېيىلگەن. مانا مۇشۇلاردىن كۆرۈش مۇمكىنكى، بەگلىك ئۈچۈن مەجبۇرىيەت ئادا قىلىنغاندا بولسۇن، ئىش بېجىرگەندە بولسۇن، قانۇن بەلگىلىمىلىرى بويىچە ئىش ئېلىپ بېرىلغان.

ئورمان مۇھاپىزەت قانۇنى دۇنيا بويىچە تۇنجى ئورمان مۇھاپىزەت قانۇنى دىيارىمىزدا تۈزۈلۈپ قاتتىق ئىجرا قىلىنغان. نېمىشقا ئورمان مۇھاپىزەت قانۇنى تۈزۈلۈپ قاتتىق ئىجرا قىلىنىدۇ؟ بۇنىڭ سەۋەبى مۇشۇ تۇپراقنا ياشاپ، گۈللەندۈرگەن خەلق بۇنىڭدىن 2000 يىللار بەلكى ئۇنىڭدىنمۇ بالدۇر ئورماننىڭ ئېكولوگىيەلىك مۇھىتتىكى رولى ۋە ئۇنىڭ ئىنسانىيەتكە ئېلىپ كېلىدىغان پايدىسىنى تونۇپ يەتكەنلىكىدىن بولغان. كىروران ۋە ئەتراپلىرىنىڭ مۇھىتى ئەينى يىللاردىمۇ ئوخشاشلا قۇرغاق بولۇپ كىروران شەھىرى بوستانلىرىنى ئالدىغان بولساق، تارىم ۋە كۆنچى دەريالىرىنىڭ سۈيىگە تايىنىپ ياشايتتى. مۇشۇ ئىككى دەريا زور كۆلەمدىكى تەبىئىي توغراقلىق، يۇلغۇنلۇقنى شەكىللەندۈرگەن بولۇپ كىروران بوستانلىقلىرىنىڭ تەبىئىي مۇھىتىنى تەڭشەشتە ئىنتايىن مۇھىم ئورۇن تۇتۇپ كەلگەن. بۇندىن 4000 يىللار ئىلگىرىكى دەۋرلەردە كىرورانلىقلار تەبىئەت ئېتىقادچىلىق باسقۇچىدا بولۇپ كۈن، ئاي، يۇلتۇز، دېڭىز، تاغ... قاتارلىق تەبىئىي ئىملاھلىرى بار ئىدى، كۈننىڭ ئىنسانىيەت ھاياتىدىكى رولى ئىنتايىن چوڭ بولغاچقا، ئۇنىڭغا بولغان ئېتىقاد ھەممىدىن كۈچلۈك ئىدى. يەرلىكتىكى كىشىلەرنىڭ كۈنگە بولغان ئېتىقادىنىڭ چوڭقۇرلۇقىدىن قەبرىلەرگىمۇ ھەر خىل

ئۆلچەمدىكى ياغاچلارنى يەتتە قاتار تۇرغۇزۇش ئارقىلىق، نۇر چېچىۋاتقان كۈننىڭ شەكلىنى چىقىرىپ كۈنگە بولغان سېغىنىشى ئىپادىلىگەن، بۇ خىل قەبرىلەر چاقىلىق ۋە چەرچەن ناھىيەلىرىدىن بايقالدى. ئۇندىن باشقا قۇم دەريا قەبرىستانلىقىغا گەرچە كۈننىڭ نۇر چېچىۋاتقان شەكلى چىقىرىلمىغان بولسىمۇ، نۇرغۇن ياغاچلارنىڭ ئىشلىتىلگەنلىكىنى بايقايمىز. بۇندىن ئۆزگە يەنە جەسەتلەرنىڭ كېسىلگەن توغراقلارنىڭ ئوتتۇرىسىدىن يېرىپ كېمە شەكلىدە ساندۇق ياساپ دەپنە قىلىنغانلىقىنى كۆرىمىز. كۈندىلىك تۇرمۇشتا ئوت يېقىشتىن تارتىپ ئۆي سېلىشقا چىچە ياغاچنىڭ كۆپلەپ ئىشلىتىلگەنلىكىنى، ئۆيلەرنىمۇ ياغاچ قۇرۇلمىلىق قىلىپ سالغانلىقىنى بايقايمىز. مانا مۇشۇنداق تۇرمۇش ئېھتىياجى ئەينى تارىخىي دەۋردە ياغاچ ماتېرىياللىرىغا بولغان زور ئېھتىياجنى كەلتۈرۈپ چىقىرىدىغان چوقۇم، بۇ ئېھتىياجنى قاندۇرۇش ئۈچۈن نۇرغۇن تەبىئىي ئىھاتە ئورمانلارنى كېسىپ ئىشلىتىشنى كەلتۈرۈپ چىقارغان. ئورمانلارنىڭ نابۇت قىلىنىشى تەبىئىي قۇرغاق مۇھىت ۋە قاتتىق شەرقىي شىمال بورىنى ئورمان ئېكولوگىيەسى بىلەن ھاياتلىقنىڭ مۇناسىۋىتىنى تونۇتقان. كىرورانلىقلار شۇنىڭغا مۇناسىپ ھالدا، دۇنيادا تۇنجى بولۇپ ئورمان مۇھاپىزەت قانۇنىنى تۈزۈپ چىققان. ئەمەلىيەتتە ئورمان مۇھاپىزەت قانۇنى ئەڭ ئالدى بىلەن مىلادىيەدىن بۇرۇنلا تۈزۈلۈپ ئادەت قانۇنىغا ئايلانغان، كېيىنچە يەنى قارۇشتى يېزىقىنى ھاكىمىيەت يېزىقى سۈپىتىدە قوللانغاندىن كېيىن، بۇ قانۇنغا مۇناسىۋەتلىك ئۇچۇرلار خاتىرىلەنگەن. قارۇشتىچە 482 - نومۇرلۇق پۈتۈكتە مۇنداق دېيىلگەن:

بەگ ئالىيلىرى قاتارلىقلاردىن:

ساكنىڭ ئەرز قىلىشىچە، مۇرىنا ئۇنىڭ مۈلكى بولغان يېرىنى قوبۇل قىلغان. لېكىن sadavida بىلەن karsinavas بۇ يەرنى زورلۇق بىلەن ئىگىلىۋالغان ھەمدە تېرىغىلىمۇ قويىمىغان. ئۇلار يەردىكى دەرەخلەرنى كېسىپ ساتقان. بىراۋنىڭ باشقىلارنىڭ مۈلكىنى كېسىشى قانۇنغا خىلاپ. سىز ئۇشبۇ مۆھۈرلۈك پۈتۈكنى تاپشۇرۇپ ئالغان ھامان، ئۇلارنىڭ قەسەملىرى ۋە تانۇقلارنى تەپسىلىي تەكشۈرۈڭ، ئىش راستتىنلا شۇنداق بولغانمۇ؟ sadavida بىلەن karsinavas نىڭ قىلمىشىنى چەكلەش كېرەك، ئۇلار ساكنىڭ مەنپەئەتىگە زىيان يەتكۈزسە بولمايدۇ. بۇرۇنقى قانۇن - تۈزۈملەرنىڭ مۇناسىۋەتلىك بەلگىلىمىسى بويىچە، دەرەخ يەنىلا كۆكرىپ تۇرغان بولسا ھەرقانداق ئادەمنىڭ دەرەخنى كېسىشىنى توسۇش لازىم، دەرەخنى يىلتىزى بىلەن كەسكەنلەرگە بىر ئات جەرىمانە قويۇلىدۇ. دەرەخنىڭ چاتىقىنى كەسكەنلەرگە بىر ئىنەك جەرىمانە قويۇلىدۇ. ھۆكۈم قانۇن بويىچە چىقىرىلىدۇ...

مانا بۇ قانۇننىڭ بولغانلىقىنىڭ ھەم قاتتىق ئىجرا قىلىنغانلىقىنىڭ ئىنكاسى، بۇ يەردە يەنە بۇرۇنقى قانۇننىڭ دېيىلگىنى يۇقىرىقى پىكرىمىزنىڭ يەنى بۇ قانۇن قارۇشتى يېزىقىنى قوللىنىشتىن بۇرۇنلا مەۋجۇت ئىدى، دېگەنلىكىمىزنىڭ توغرىلىقىنى ئىسپاتلاپ بېرىدۇ. مانا مۇشۇ قانۇن بەلگىلىمىسىگە قارىغاندا، كۆكلەپ تۇرغان ئورماننى ھەرقانداق

ئادەمنىڭ كېسىشىگە يول قويۇلمىغان. چاتمىنى كەسكەنلەرگە بىر ئىنەك، يىلتىزى بىلەن كەسكەنلەرگە بىر ئات جەرىمانە قويۇلغان. قانۇننىڭ مۇشۇنداق قاتتىق ئىجرا قىلىنىشى قانداق ئۈنۈمگە ئېرىشتى؟ بۇنىڭغا زامانىمىز ئارخېئولوگلىرىنىڭ بايانلىرى مۇناسىپ جاۋاب بولسا كېرەك. چېن رۇگو «كىروران قەدىمكى شەھىرىنىڭ تارىخ - جۇغراپىيەسىگە ئائىت مەسىلىلەر توغرىسىدا مۇھاكىمە» ناملىق ماقالىسىدە: «كەمىنە مۇئەللىپنىڭ مۆلچەرلىشىمچە، كىروران تازا گۈللەنگەن ۋاقىتتا كىروران رايونىنىڭ ئورمان بىلەن قاپلىنىش نىسبىتى ئەڭ كەم دېگەندىمۇ %40 ئەتراپىدا بولغان... كىروران شەھەر رايونىدا چوڭ كۆلەملىك قۇرۇپ كەتكەن توغراق ئورمىنى مەنزىرىسىنى ھازىرمۇ كۆرۈشكە بولىدۇ، دىيامېتىرى يېرىم مېتىردىن ئاشىدىغانلىرى كۆپ. 2 - 3 ئادەمنىڭ غولىچى ئاران يېتىدىغانلىرىمۇ كۆپ ئۇچرايدۇ... ياغاچ ماتېرىياللىرى كىروران رايونىنىڭ ئاساسلىق قۇرۇلۇش ماتېرىياللىرى بولغاچقا، كىروران خارابىلىكىدە نەگىلا بارسا دۆۋىلىنىپ قالغان ياغاچلارنى كۆرگىلى بولىدۇ، ئۇنىڭ ئۇزۇنلۇقى 15 مېتىردىن ئۇزۇن بولۇپ بالا ياغاچ قىلىنغان، ئۇلارغا زامانىسىنىڭ نەققاشلىرى نەپىس ئويمىلارنى ئويغان، بۈگۈنكى كۈندىمۇ ئورنىدا ناھايىتى مۇستەھكەم تۇرماقتا، ئۇلارنىڭ ھەممىسى شۇ يەردىن ئېلىنغان توغراق ياغاچلىرى...»^① دەيدۇ. كىروران رايونىنىڭ ئورمان بىلەن قاپلىنىش نىسبىتىنىڭ %40 كە يېتىشى ئەينى ۋاقىتتا كىروران ئېلىدە يۈرگۈزۈلگەن ئورمان مۇھاپىزەت قانۇنىنىڭ ئۈنۈم بەرگەنلىكىنى كۆرسىتىش بىلەن بىرگە، كىرورانلىقلارنىڭ ئېكولوگىيە ھەققىدىكى چۈشەنچىلىرىنىڭ خېلى يۇقىرى ئىكەنلىكىنى كۆرسىتىپ بېرىدۇ.

سۇ ئىشلىرىنى باشقۇرۇش قانۇنى يۇقىرىدا كۆرۈپ ئۆتكىنىمىزدەك، كىروران بوستانلىقلىرى قۇرغاق مۇھىتتا ئۆز ئېكولوگىيەسىنى ساقلاپ قالالسا، ئاندىن ئۆزلىرىنىڭ ھاياتىغا كاپالەتلىك قىلالايتتى. كىرورانلىقلارنىڭ ھاياتلىق كاپالىتى تارىم ۋە كۆنچى دەرياسىدىن كېلىدىغان سۇغا باغلىق ئىدى. ئۇلارنىڭ ئىگىلىكىدە بېلىقچىلىق، قۇشچىلىق، چارۋىچىلىق، دېھقانچىلىق ۋە قول ھۈنەرۋەنلىك مۇھىم ئورۇندا تۇراتتى، سۇنىڭ ھاياتلىقتىكى رولى ئىنتايىن چوڭ بولۇپ بىرەر جاينىڭ گۈللىنىشى ياكى ۋەيران بولۇشى كۆپىنچە ھاللاردا سۇ بىلەن مۇناسىۋەتلىك ئىدى. تارىم ئويمانلىقىدىكى جۇغراپىيەلىك جايلىشىشى ئەڭ پەس بولغان بۇ جايدا دەريا ئېقىنلىرى ئۆز ئارامگاھىنى بەرپا قىلغان، چوڭقۇرلۇقى 4 - 5 مېتىردىن ئاشمايدىغان كۆللەر ھاسىل بولغان ئىدى. لوپ كۆلى ئەينى ۋاقىتتا تارىم ۋە كۆنچى دەريالىرىنىڭ ئاخىرقى قويۇلۇش ئورنى ئىدى. شۇنىڭ ئۈچۈن ئېيتقاندا، كىروران بوستانلىقلىرىنىڭ گۈللىنىشى ياكى خارابىلىشىشى شەكسىزكى، مۇشۇ ئىككى دەريانىڭ كېلىدىغان ئېقىنىنىڭ مىقدارى بىلەن زىچ مۇناسىۋەتلىك ئىدى. ئېكولوگىيە ۋە تەبىئەتنىڭ چەكلىمىسى ئاخىرقى ھېسابتا

① چېن رۇگو: «كىروران قەدىمكى شەھىرىنىڭ تارىخ - جۇغراپىيەسىگە ئائىت بىرقانچە مەسىلە ئۈستىدە ئىز - دىنىش»، «كىروران كۆلتۈرى تەتقىقاتى ماقالىلىرىدىن توپلام»، شىنجاڭ خەلق نەشرىياتى، 1995 - يىلى خەنزۇچە نەشرى، 74 - بەت.

كىرورانلىقلارغا يۇرتىنىڭ ھايات - ماماتىنىڭ سۇ بىلەن زىچ باغلىنىشلىق ئىكەنلىكىنى تونۇتقان، نەتىجىدە كىرورانلىقلار يۇرتىنىڭ گۈللىنىشىگە كاپالەتلىك قىلىش، خەلقنىڭ تىنچ، ئاسايىشلىق تۇرمۇشىغا كاپالەتلىك قىلىش ئۈچۈن مۇناسىۋەتلىك قانۇن بەلگىلىمىسىنى جۈملىدىن سۇ ئىشلىرىنى باشقۇرۇش قانۇنى تۈزۈپ چىقىپ، سۇ ئىشلىرى ۋە سۇغىرىشنى ئۈنۈملۈك باشقۇرۇپ، يۇرتنىڭ گۈللىنىشىدە زور تارىخىي تۆھپىسىنى قوشقان. كىرورانلىقلار سۇ ئىشلىرىنى قانۇن تەرتىپىگە سېلىشتا، قانۇن تۈزۈپلا قالماستىن يەنە سۇ قۇرۇلۇشى قىلغان ھەمدە سۇ قاتنىشىنى يولغا قويغان. كىروران شەھەر قەلئەسىدىن ئېقىپ ئۆتىدىغان سۈنئىي قانال بەزى شەھەر خارابىلىرى بىلەن تۇتاشقان. ئالىملارنىڭ پەرىزىچە، بۇ قانال ئارقىلىق توشۇش خىزمىتى ئەمەلگە ئاشۇرۇلغان، بۇنى ئارخېئولوگ سىستەين بايقىغان يازما پۈتۈكتىكى «كىمىگە ئولتۇرۇپ دەريادىن ئۆتتۈق، ئېقىن ئوتتۇرىسىدا كېمە بۇزۇلدى» دېگەن جۈملىلەر كۈچلۈك ئىسپات بولالايدۇ.

ئارخېئولوگلار مۇران كونا شەھىرى خارابىسىدىن قەدىمكى سۇ قۇرۇلۇش ئىنشائاتىنى بايقىغان، «مۇران قەدىمكى سۇغىرىش سىستېمىسى بىر غول ئۆستەڭ، يەتتە تارماق ئۆستەڭ ۋە نۇرغۇن ئېرىقلاردىن تۈزۈلگەن، يەلپۈگۈچ شەكلىدە جەنۇبتىن شىمالغا يېيىلغان. سۇغىرىش رايونى شەرقتىن غەربكە ئالتە كىلومېتىر، جەنۇبتىن شىمالغا بەش كىلومېتىر كېلىدۇ. غول ئۆستەڭ ئېگىز، تۈز، رەتلىك بولۇپ ئۇزۇنلۇقى سەككىز كىلومېتىرغا يېتىدۇ، كەڭلىكى 10 - 20 مېتىر (قېشىنى ئۆز ئىچىگە ئالىدۇ)، ئېگىزلىكى 10 مېتىر ئەتراپىدا. باش تەرەپتىن قەدىمكى مۇران دەرياسىنىڭ قەدىمكى شەرقىي تارمىقىغا ئۆتىشىدۇ... يەتتە تارماق ئۆستەڭ ئەگرى - بۈگرى جايلاشقان بولۇپ كەڭلىكى 3 - 5 مېتىر، ئېگىزلىكى 2 - 4 مېتىر كېلىدۇ، ئۇزۇنلۇقى شەرقتىن غەربكە قاراپ ئۆلچىگەندە ئايرىم-ئايرىم ھالدا 3، 4، 4.5، 5، 5، 4.45 كىلومېتىر...»^① ئارخېئولوگلارنىڭ تەتقىقاتىچە، مۇران بوستانلىقىنىڭ سۇغىرىش كۆلىمى 45 مىڭ موغا، تېرىلغۇ كۆلىمى 17 مىڭ موغا يەتكەن.^②

كىروران رايونىدىن تېپىلغان خەنزۇچە يېزىقتىكى پۈتۈكلەرمۇ بۇ يەردە سۇنىڭ بەزىدە كۆپىيىپ، بەزىدە ئازىيىپ تۇرغانلىقىنى كۆرسىتىپ بېرىدۇ. مىسالەن:

史顺留矣□□为大涿池深大又来水少计月未左右已到达楼兰

يۇقىرىقى ئىككى پارچە خەنزۇچە پۈتۈكنى سېۋىن ھېدىنلەر تاپقان، كىروران رايونىدا سۇ رايونىنىڭ ئۆزگىرىپ تۇرىدىغانلىقىنى كۆرسىتىپ بېرىدۇ. مانا مۇشۇنداق رېئاللىق كىرورانلىقلارغا ئۆز يۇرتىنىڭ مەۋجۇتلۇقىنى ساقلاپ قېلىشتا سۇغا ئەھمىيەت بەرمىسە بولمايدىغانلىقىنى تونۇتقان، نەتىجىدە ئۇلار مەخسۇس قانۇن چىقىرىپ سۇ ئىشلىرىنى

① چېن گې: «مۇراندىكى سۇغىرىش ئۆستەڭلىرى ۋە مۇناسىۋەتلىك مەسىلىلەر»، «كىروران تەتقىقاتى ماقالىسى - رىدىن توپلام»، شىنجاڭ خەلق نەشرىياتى، 1995 - يىلى خەنزۇچە نەشرى، 253 - بەت.

② باينغولىن موڭغۇل ئاپتونوم ئوبلاستى تەزكىرە كومىتېتى: «باينغولىن موڭغۇل ئاپتونوم ئوبلاستى تەزكىرە - رىسى»، زامانىمىزدىكى جۇڭگو نەشرىياتى، 1994 - يىلى خەنزۇچە نەشرى، 811 - بەت.

تەرتىپلىك، ئەتراپلىق باشقۇرۇشقا مۇۋەپپەقىيەت بولغان، بۇلارنى قارۇشتى يېزىقىدىكى پۈتۈكلەردىن كۆرۈۋېلىشقا بولىدۇ. 47 - نومۇرلۇق پۈتۈكتە مۇنداق بايانلار بار: «Vasu رابىيانىڭ ئەرزىگە قارىغاندا، ئۇنىڭ بېغى ۋە تۇرالغۇسىنى ئابۇجا سۇغا باستۇرۇۋەتكەن. سىز بۇ پېچەتلىك پۈتۈكنى تاپشۇرۇپ ئالغاندىن كېيىن...» دېيىلگەن، 72 - نومۇرلۇق پۈتۈكتە «بۇغدايغا ئىككى، ئۈچ قېتىم سۇ قويۇلدى. بۇ سۇ تۇتۇش پۈتۈكى (ئاخىرىدا تىزىملاش جەدۋىلى)» دېيىلگەن. قارۇشتى يېزىقىدىكى بىر پۈتۈكتە، بۇ يەرنى ئادىنا قۇرۇتۇۋەتتى، مەيلى قانداقلا بولمىسۇن جانابلىرى ئادىناغا ئېتىبار بېرىپ سۇ بېرىشلىرى زۆرۈر، دېيىلگەن. يەنە بىر پارچە پۈتۈكتە: ھازىر سۇ يوق، سىز ئۇشبۇ پېچەتلىك پۈتۈكنى تاپشۇرۇپ ئالغان ھامان دەرھال تەپسىلاتىنى سۈرۈشتۈرۈڭ، شۇنداق بولغانمۇ - يوق، ئېنىقلاڭ. ھازىر... دوكلاتىدا دېيىلىشىچە... تېرىلغۇ يەردە سۇ يوق ئىكەن، ئەمەلىيەتتەمۇ سۇ يوقكەن، ھازىر سۇنى سىلەرنىڭ ئايماققا باشلىيالىشىمىز مۇمكىن ئەمەس... دېيىلگەن. يەنە بىر پارچە پۈتۈكتە: غوجايىنغا، سىشى ۋە سۇدارىيام باشلىققا مۇنداق ئەرزىم بار... مەن ئاشلىق ئالمايۋاتمەن، ھازىر ئۆستەڭدە سۇ بار، ئۆستەڭنىڭ ئېچىقى ئېتىۋېتىلدى، سۇ ئاقالمىدى، ئىلتىماسىم شۇكى ھازىر ئېرىقىمغا ئېچىقنى ئېچىپ سۇ باشلىساق بولارمۇ، دېيىلگەن. مانا بۇلاردىن كىروران ئېلىدىكىلەرنىڭ سۇ ئىشلىرىنى باشقۇرۇش ئۈچۈن مەخسۇس قانۇن تۈزۈپ ۋە سۇ ئىشلىرىنى تەرتىپلىك باشقۇرغانلىقىنى، جۈملىدىن سۇ ئىشلىرىدىن مەخسۇس ئارخىپ قالدۇرغانلىقىنى چۈشىنىۋالالايمىز.

نىكاھ قانۇنى ھەرقانداق بىر جەمئىيەتتە جەمئىيەتنىڭ كىچىككىنە ھۈجەيرىسى بولغان ئائىلە نۇرغۇن ئىشلارغا تەسىر كۆرسىتىدۇ، جۈملىدىن ئائىلىنى كىچىك بىر ئىجتىمائىي جەمئىيەتكە ئوخشىتىش مۇمكىن. ئەينى تارىخىي دەۋردە كىروران ئېلىدە چوڭ ئائىلە ئادىتى ساقلانغان، بۇنى خەنزۇچە پۈتۈكلەردىكى نوپۇس بىلەن ئائىلە سانىدىن كۆرۈۋالغىلى بولىدۇ. جەمئىيەتنىڭ كىچىككىنە بۇ ھۈجەيرىسىنى ياخشى باشقۇرۇش ھەمدە بۇ ئارقىلىق جەمئىيەتنىڭ تىنچ، ئاسايىشلىقىنى ئىلگىرى سۈرۈش ئۈچۈن، كىروران ئېلى مەخسۇس قانۇن تۈزۈپ ئىجرا قىلغان. بۇنى قارۇشتى يېزىقىدىكى پۈتۈكلەردىن كۆرۈۋېلىش مۇمكىن. بۇ ھەقتىكى چۈشەنچىلىرىمىزنى چوڭقۇرلاشتۇرۇشتا، قارۇشتىچە پۈتۈكلەر ئىنتايىن زور ئەھمىيەتكە ئىگە. 474 - نومۇرلۇق پۈتۈكتە مۇنداق دېيىلگەن:

بەگ ئالىلىرى قاتارلىقلاردىن:

Suvetha بىموشىنا قاتارلىقلارنىڭ مەلۇمات يوللىشىچە، يېڭى مەھەللىسىدىكى ئىجارىكەش يېبوجىنىڭ قىز قېرىندىشى كەتسۇنى دېپ مەھەللىسىدىكى ئىجارىكەش sramamna سانغابورو خوتۇنلۇققا ئالغان بولسىمۇ، mukesi ياكى lote ئالمىغان. ئۇشبۇ مۆھۈرلۈك پۈتۈكنى تاپشۇرۇپ ئالغان ھامان تەپسىلىي تەكشۈرۈڭ. ئەگەر ئۇ قانۇنلۇق ھالدا نىكاھلىنىپ ئەگەر تەگكەن بولسا مىراس ئۇنىڭ پەرزەنتلىرىگە تەڭ بۆلۈپ بېرىلىدۇ. ناۋادا mukesi بىلەن lote نى ئالمىغان بولسا مۇشۇ جايدا ھۆكۈم چىقىرىلىدۇ.

481 - نومۇرلۇق پۈتۈكتە مۇنداق بايانلار بار:

بەگ ئالىيلىرى قاتارلىقلاردىن:

يېبوجى قاتارلىقلارنىڭ دوكلاتىغا قارىغاندا، سۇكانىم ئاچا - سىڭىللىرىدىن تامبور ۋە سۇمتوننىڭ ئانىسى، mukesi بىلەن lote نى تېخىچە بەرمىگەن ئىكەن. بۇ مۆھۈرلەنگەن پۈتۈكنى تاپشۇرۇپ ئالغان ھامان دەرھال تەپسىلىي تەكشۈرۈلگەن. سۇكانىمنىڭ vega kilme مەجبۇرىيىتى قانداق بولۇشىدىن قەتئىينەزەر، بۇ باجنى سۇكانىمنىڭ پەرزەنتلىرى دەپ مەھەللىسىدە تاپشۇرۇشى كېرەك. ئەگەر ئىختىلاپ بولسا...

730 - نومۇرلۇق پۈتۈكتە مۇنداق دېيىلگەن: ئۇلار زىنا قىپتۇ. ھۆكۈم قانۇن بويىچە چىقىرىلسۇن.

خوتەن ۋىلايەتلىك مەدەنىيەت يادىكارلىقلىرىنى باشقۇرۇش ئورنىدا ساقلىنىۋاتقان نىيە ناھىيەسىدىن تېپىلغان كىروران ئېلى دەۋرىنىڭ، لىن مېيسۇن ترانسكرىپسىيە ۋە تەرجىمە قىلىپ ئېلان قىلغان بىر پارچە قارۇشتىچە پۈتۈكىدە مۇنداق دېيىلگەن:

بۇ تامغا باج نازارەتچىسى ئالياكىمماسانىڭ

كۈچ - قۇدرەتلىك ئۇلۇغ بەگ، تەڭرى ئوغلى سۇلېكا سەلتەنىنىڭ 5 - يىلى 4 - ئاينىڭ 13 - كۈنى. بۇ يەردە چامپىرا ئىسىملىك بىر كىشى بار. ئۇ كىشى پامچىناسنىڭ قىزى ئۇماينى خوتۇنلۇققا ئالغان ئىدى. دەريا سۈيى ئۈزۈلۈپ قالغان ۋاقىتتا خوتۇنى ئۇماينى تاشلىۋەتكەن. بۇ ئەر - خوتۇنلار شۇنىڭ بىلەن ئايرىلىپ كېتىشكەن. ھازىر بەگ ئوردىسىدىن چامپىراغا بىر يارلىق كەلدى، ئۇنىڭ مەزمۇنى چامپىرا بىلەن ئۇمايغا يەتكۈزۈلدى. شۇندىن باشلاپ ئۇماي خاتۇن بىلەن چامپىرا ئارىسىدا جېدەل بولمىدى. مۇبارەك يارلىققا بويىسۇنۇپ چامپىرا بىلەن ئۇماي ياخشىلىشىپ قالدى. كېڭىشىش ئارقىلىق چامپىرا ئۇماي بىلەن ئاچرىشىشنى خالىدى، نىكاھ توختامى بىكار قىلىنىپ ھەممە ئىش ياخشىلىق بىلەن ئاخىرلاشتى. مۇشۇ توختام بويىچە مۇنداق ھۆكۈم چىقىرىلدى: بۈگۈندىن باشلاپ ئۇماي بىلەن پەرزەنتلىرىنىڭ ھېساب - كىتابى تۈگىدى. چامپىرا ياكى بالىلىرى بىلەن باگاسالىقلارنىڭمۇ ھېساب - كىتابى تۈگىدى. ئىككى تەرەپنىڭ مەنپەئەتى دەخلىگە ئۇچرىسا بولمايدۇ. بۇ ئىككىلەرنىڭ كېلىشىمىگە ئاساسلانغاندا، توختاملاشقاندا ئوغۇ ئاركام تانۇق بولغان. ئەگەر بۇندىن كېيىن ئۇلار توختامدىن نارازى بولۇپ ئۇرۇشسا دەررېلىنىدۇ، جەرىمانە قۇيۇلىدۇ، يەنى تۆت ياشلىق بىر ئات جەرىمانە قۇيۇلىدۇ ۋە 110 دەررە ئۇرۇلىدۇ، مۇشۇ جازاغا ئۇچرىغاندىن كېيىنمۇ توختام كۈچكە ئىگە بولىدۇ. يۇقىرىدا يېزىلغاندەك، تانۇقلار گۇۋاھلىقتىن ئۆتتى. ئاركامدىن باشقا يەنە جىلاكامنا بىلەن جىشۇخولارمۇ گۇۋاھ. ئۇشۇ توختامنامە پۈتۈكچى شامىن تەرىپىدىن يېزىلدى، ھەرقانداق يەردە ئىناۋەتلىك. باجنى تۆلەپ بولالمىغان كىشى سوكويا، تاسۇكا پىگانا بىلەن پىيداناسا.

مانا بۇ پۈتۈكلەر كىروران ئېلىدە نىكاھ ئىشلىرىنى مەخسۇس قانۇن - تۈزۈم بىلەن باشقۇرغانلىقىنى، جۈملىدىن ئائىلە ئىشلىرىغا ناھايىتى ئېتىبار بىلەن قارىغانلىقىنى

چۈشەندۈرۈپ بېرىدۇ. ئەينى ۋاقىتتا جەمئىيەت ئامانلىقىنى كاپالەتلەندۈرۈش بىلەن بىرگە زىناغا قانۇن بەلگىلىمىسى ئارقىلىق ھۆكۈم چىقىرىلغانلىقى، ئەينى تارىخىي دەۋردە مۇشۇنداق ئىشلارنىڭ بارلىقىنى چۈشەندۈرۈش بىلەن بىرگە ھاكىمىيەتنىڭ قانۇن ۋاسىتىسى بىلەن مۇنداق ئىشلارنى چەكلىگەنلىكىنى كۆرۈۋالالايمىز. ئەينى تارىخىي دەۋردىمۇ نىكاھ ئىشلىرىدا خۇددى ھازىرقىدەك نىكاھ تىزىملاش، توي خېتى بېرىش ئارقىلىق نىكاھنى قانۇنلاشتۇرغانلىقى، قانۇنلۇق نىكاھنىڭ قانۇن ئارقىلىق قوغدىغانلىقى، نىكاھلانغۇچىلارنىڭ قانۇنىي ھوقۇق - مەنپەئەتىنىڭ قوغدىغانلىقىنى كۆرۈۋالالايمىز. يۇقىرىقى پۈتۈكتىكى mukesi ۋە lote سۆزلىرىنىڭ تەڭداش مەنىسىنى ھازىرغىچە ئېنىقلاش مۇمكىن بولمايۋاتقان بولسىمۇ، بۇلارنىڭ نىكاھ گۇۋاھنامىسى ۋە تىزىملاش بىلەن مۇناسىۋەتلىك ئىكەنلىكى گۇمانسىز. شۇ ۋاقىتتىكى نىكاھ ئىشلىرىدىن قارىغاندا، تويۇق بېرىش (قالىن مال) بىر قەدەر ئومۇملاشقان بولۇشى، ھەر قېتىملىق نىكاھ ئىشلىرىدا ھۆكۈمەت تارماقلىرىدا رەسمىيەت بېجىرىپ، خىراجەت تۆلىگەنلىكىنى كۆرۈش مۇمكىن.

«خەننامە»دىكى مۇناسىۋەتلىك ئۇچۇرلارغا ئاساسلانغاندا، كىروران ئېلىدە ۋارىس نىكاھ ئەنئەنىسى ساقلىنىپ قالغان، كونكرېتراق ئېيتقاندا، بۇ خىل نىكاھ جەمەتنىڭ مال - مۈلكىنى ساقلاپ قېلىشتا تۈرتكىلىك رول ئوينىغان. مىسالەن، ئاكىسى ياكى ئۇكىسى ئۆلسە، بىرى يەنە بىرىنىڭ خوتۇنىنى نىكاھىغا ئالغان، جەمەت كىشىلىرىنىڭ بىرلىكىنى ساقلاپ قالغاندىن سىرت يەنە مال - مۈلۈكنىڭ چېچىلىپ كېتىشىنىڭ ئالدىنى ئالغان. بۇ خىل ۋارىس نىكاھ بەگلىك يۇقىرى قاتلام كىشىلىرىدىمۇ ساقلانغان. مىسالەن، بەگ ئۆلۈپ ۋەلىئەھدى (ئورۇنباسار) تەختكە چىققاندىن كېيىن، ئۆگەي ئانىلىرى جۈملىدىن ئاتىسىنىڭ ئوردا ھەرىمىدىكى قۇنچۇپىلىرىنى ئۆز نىكاھىدا ساقلىغان. كىرورانلىقلار شۇ ۋاقىتلاردىن بۇرۇنلا يېقىن تۇغقانلارنىڭ توي قىلسا ئەۋلادىنىڭ سۈپىتىگە تەسىر يېتىدىغانلىقىنى بىلگەنلىكى ئۈچۈن، ئۇرۇق سىرتىدىن نىكاھلىنىش ئەنئەنىسىنى شەكىللەندۈرگەن. mukesi ۋە lote رەسمىيەت ھەققىنى تاپشۇرغاندىن كېيىن، نىكاھى قانۇنلۇق نىكاھ دەپ قارالغان ۋە قانۇننىڭ قوغدىشىغا ئېرىشكەن، رەسمىيەت بېجىرگۈچىلەر ۋە پەرزەنتلىرىنىڭ مەنپەئەتىنىمۇ ئۆز ئىچىگە ئالغان ھالدا قانۇن تەرىپىدىن قوغدىلانغان. ئۇنداق بولمايدىكەن نىكاھ قانۇنىسىز نىكاھ دەپ قارالغان ۋە قانۇن قوغدىشىغا ئېرىشەلمىگەن. قانۇنلۇق نىكاھتا دۇنياغا كەلگەن پەرزەنتلەرلا قانۇنلۇق مىراسخور بولالغان.

دىنىي ئىشلار ۋە دىنىي پائالىيەت سورۇنلىرىنى باشقۇرۇش كىروران ئېلى دەۋرىدە يەنى مىلادىيەنىڭ باشلىرىدىن باشلاپ بۇددا دىنى راۋاجلانغان. بەگلىك زېمىنى كېڭەيگەندىن كېيىن، ئۇلارنىڭ باشقۇرۇشىدىكى دىنىي ئىشلارنىڭ دائىرىسىمۇ كېڭەيگەن. دۆلەتنىڭ دىنىي ئىشلىرىنى ئۈنۈملۈك باشقۇرۇش ئۈچۈن بىرقانچە دىنىي رايونغا (samga) غا بۆلۈپ، كىروران دىنىي جەمئىيىتى تەرىپىدىن باشقۇرۇلغان. كىروران ئېلىدە

راھىبلارنىڭ يېرى، خوتۇنى ۋە مال - مۈلكى بولۇپ راھەت - پاراغەتتە تۇرمۇش كەچۈرگەن، ئۇلار يەنە قوشۇمچە مەمۇرىي مەنەسپلەرنىمۇ تۇتقان. كسروران ئېلىدىكىلەر بۇددا دىنىنىڭ ھىنايانا (كىچىك كۆلۈڭگۈ) مەزھىپىگە ئېتىقاد قىلغان. كسروران ئېلى يىپەك يولىنىڭ جەنۇبىي لىنىيەسىدىلا ئەمەس، شىمالىي لىنىيە يەنى كۆنچى دەرياسىنى بويلاپ كەتكەن لىنىيەسىدىمۇ مۇھىم بولغاچقا، دىنىي ئىشلارنى مۇۋاپىق بىر تەرەپ قىلىشۇمۇ ئىنتايىن زۆرۈر ئىدى، شۇنىڭ ئۈچۈن پۈتۈن ئەلدىكى دىنىي ئىشلارنى ۋە كەڭ خەلق ئاممىسىنىڭ دىنىي ئىشلارغا بولغان تەسىرىنى ئەتراپلىق باشقۇرۇش ئۈچۈن، مەخسۇس قانۇن تۈزۈپ ئىجرا قىلغان. 489 - نومۇرلۇق پۈتۈكتىن بۇ نىزامنىڭ ئېنىق مەزمۇنىنى كۆرۈۋېلىشقا بولىدۇ، ئۇنىڭ مەزمۇنى تۆۋەندىكىچە:

راھىبلارنىڭ نىزامى. ئوبدان ساقلانسۇن.

بۇ... تامغىسى

ئۇلۇغ بەگ، كۆك تەڭرىنىڭ ئوغلى ئېدوكا ماھىرى سەلتەنتىنىڭ 10 - يىلى 12 - ئاينىڭ 10 - كۈنى... ئۇلۇغ ئاستانىدىكى راھىبلارنىڭ كادوتادىكى راھىبلار ئۈچۈن تۈزگەن نىزامى. ئاڭلاشلارغا قارىغاندا، شامى ئۇلۇغ راھىبقا سەمىمىي، سادىق ئەمەسكەن، بويسۇنمايدىكەن. بۇ ئىش توغرىلۇق بەگ ئالىيلىرى ھەر دەرىجىلىك راھىبلار ئۈچۈن بۇ قائىدە - نىزامنى، تۈزۈمنى بەلگىلىدى. ئۇلۇغ راھىب شىروبوو پوپو بىلەن بۇمناشنا ئىككىيلەن ئىبادەتخانىنى باشقۇرىدۇ. ئۇلار راھىبلارنىڭ بارلىق پائالىيەتلىرىنى باشقۇرۇشى كېرەك. ئىختىلاپ يۈز بەرسە قانۇن بويىچە سوتلىنىدۇ. راھىبلارنىڭ بارلىق پائالىيەتلىرىنى ئۇلار باشقۇرىدۇ... شۇڭا، راھىبلار كۆڭۈللىرىدە رازى بولۇشىدۇ. بۇندىن كېيىن قايسىبىر راھىب راھىبلارنىڭ پائالىيەتلىرىگە قاتناشمىسا، بىر توپ يىپەك جەرىمانە قويۇلىدۇ. Posatha مۇراسىمىغا تەكلىپ قىلىنغان ھەرقانداق بىر راھىب راھىبلىق تونىنى كىيمەي، ئاۋام كىيىمىدە كەلسە، بىر توپ يىپەك جەرىمانە قويۇلىدۇ. ھەرقانداق بىر راھىب باشقا بىر راھىبىنى ئۇرسا، يېنىك بولسا بەش توپ يىپەك، ئېغىرراقلىرىغا 10 توپ يىپەك، تېخىمۇ ئېغىرلىرىغا 15 توپ يىپەك جەرىمانە قويۇلىدۇ. ھەرقانداق بىر ئۆي ئىگىسى راھىبقا...

بۇ نىزام كەمتۈك بولۇپ قالغانلىقتىن، تېخىمۇ كۆپ مەزمۇنلاردىن ۋاقىپ بولۇشتىن مەھرۇم قالغان بولساقمۇ، ئەينى ۋاقىتتا دىنىي پائالىيەت سورۇنلىرىنى ۋە راھىبلارنى باشقۇرۇش ئۈچۈن مەخسۇس قانۇن - تۈزۈم تۈزۈپ ئىجرا قىلغانلىقىنى، خىلاپلىق قىلغۇچىلارنىڭ سوتلاش، جەرىمانە قويۇش ئۇسۇللىرى بىلەن جازالانغانلىقىنى بىلەلەيمىز. مۇشۇ قانۇننىڭ تۈزۈلۈشى ئەينى ۋاقىتتا ئەنە شۇنداق بىر قانۇننى تۈزۈش ئېھتىياجى تۇغۇلغانلىقىنى، جۈملىدىن راھىبىنىڭ راھىبىنى ئۇرۇشى، دىنىي پائالىيەت ۋاقتىدا دىنىي مۇراسىم كىيىمى جۈملىدىن راھىبلىق كىيىمى كىيمەسلىكتەك ئەھۋاللارنىڭ كۆرۈلگەنلىكىنى كۆرسىتىپ بېرىدۇ.

كسروران داڭرىسىگە بۇددا دىنى مىلادىيەدىن بۇرۇنقى 1 - ئەسىرلەردە تارقالغان

بولسىمۇ مىلادىيە 2 - ئەسىرگە كەلگەندە زور تەرەققىياتلارغا ئېرىشتى، دەسلەپكى ۋاقىتلاردا ئۇلۇغ كۆلۈڭگۈ مەزھىپى تارقالغان، كېيىنچە يەنى 2 - ئەسىرنىڭ ئاخىرلىرىدىن باشلاپ كىچىك كۆلۈڭگۈ مەزھىپى تارقالغان ۋە ئاساسىي سالماقنى ئىگىلىگەن. كىروران ئېلىدە ھەر ئىككى ئائىلىدىن بىردىن بۇددا راھىبى بولۇشى جۈملىدىن راھىبلارنىڭ سانىنىڭ 4000 دىن ئېشىشى بۇددىزمنىڭ روناق تاپقانلىقىنىڭ ئىسپاتى، مۇران كونا شەھەر خارابىسىدىن تېپىلغان بۇددا دىنى مەزمۇن قىلىنغان تام رەسىملىرى، بۇدداغا ئائىت ھەيكەللەر، ئەينى دەۋردىكى كىروران بۇددىزمى ھەققىدىكى چۈشەنچىمىزنى تېخىمۇ چوڭقۇرلاشتۇرىدۇ. ئەينى ۋاقىتتىكى كىروران بۇددىزمىنى چۈشىنىشتە، قارۇشتى يېزىقىدىكى پۈتۈكلەرنىڭ ئەھمىيىتى چوڭ، بولۇپمۇ كىروران بۇددا راھىبلىرىنىڭ شەخسىي مال - مۈلكى بولۇشى، راھىبلارنىڭ توي قىلىپ ئەۋلاد قالدۇرۇشى، بالا بېقىۋېلىشى، بۇتخانىلارنىڭ ۋەخپە يەرلىرىنىڭ بولۇشى ۋە ۋەخپە يەرلەرنىڭ ئىجارىگە بېرىلىشى، راھىبلارنىڭ قوشۇمچە دۆلەت مەمۇرى بولۇشى، سودا تىجارەت قىلىش، مەي ئىچىشى قاتارلىق مەسىلىلەر بۇددا دىنىنىڭ كىروران رايونىغا تارالغاندىن كېيىن، شۇ يەرنىڭ ئەمەلىي ئەھۋالىغا ئاساسەن بەزى بەلگىلىمىلىرىدە بوشاشتۇرۇش بولغانلىقىنى كۆرۈۋېلىشقا بولىدۇ. كىروراندىكى راھىبلارنىڭ خوتۇن ئېلىشى بۇ رايوندا ئائىلىگە ئالاھىدە ئېتىبار بىلەن قارايدىغانلىقىنى چۈشەندۈرسە، راھىبلارنىڭ دۆلەت مەمۇرى بولۇشى شۇ دەۋردە ئاھالىنىڭ ئازلىقىدىن كۆرە راھىبلارنىڭ تىل ۋە دىنىي جەھەتتىكى بىلىمىنىڭ خېلى يۇقىرى ئىكەنلىكىنى، ئەينى دەۋردە ئەنەتكەكتىن تارقالغان بۇددا دىنىنى ئۆگىنىش سەۋەبىدىن راھىبلارنىڭ ئەنەتكەكتىن - تىل - يېزىقىنى ئۆگەنگەنلىكى ئالاھىدە ئېتىبارغا ئېلىنغان بولۇشى مۇمكىن، شۇ سەۋەبتىن ئەنەتكەكتە (ھىندىستان) تىلى ۋە ئۇنىڭغا مۇناسىۋەتلىك بىلىكلەرنى ئىگىلىگەن راھىبلار ھاكىمىيەت ئىشلىرىغا جەلپ قىلىنغان. قارۇشتى يېزىقىدىكى پۈتۈكلەردە راھىبلارنىڭ مۇسەللەس قاتارلىق شارابىلارنى ئىچىشىگە يول قۇيۇلغانلىقى، كىرورانلىقلاردا شارابخورلۇقنىڭ ئەنئەنە بولۇپ كەتكەنلىكى، شۇ سەۋەبتىن راھىبلارغا يول قويۇلغانلىقىنى كۆرسىتىدۇ. كىروران رايونىدىكى بۇددا دىنى توغرىسىدا بۇ يەردە بىر ئايدىن ئارتۇق تۇرغان بۇددا راھىبى فاشيەننىڭ يازمىلىرى ناھايىتى قىممەتلىك ئۇچۇر بولۇپ 399 - يىلى 4000 دىن ئارتۇق راھىب بارلىقىنى كۆرسەتكەن.

بالىلارنى قوغداش قانۇنى بەلگىلىگەن ئەينى ۋاقىتتىكى يۈز بەرگەن ئۆسمۈرلەرنى خورلاش، ئۇرۇش ھادىسىلىرىگە قارىتا چەكلەش تەدبىرى قوللىنىش لازىملىقىنى تونۇپ يەتكەن ھەم مەخسۇس قانۇن تۈزۈپ، ياش - ئۆسمۈرلەرنىڭ قانۇنىي ھوقۇق - مەنپەئەتىنى ھېچ بولمىغاندەك جىسمانىي بىخەتەرلىكىنى قوغدىغان. 29 - نومۇرلۇق پۈتۈكتە مۇنداق دېيىلگەن:

بەگ ئالىيلىرى قاتارلىقلاردىن:

لىپىيا ۋە كولىشالارنىڭ ئەرزىگە قارىغاندا، شىما ئىسىملىك ئايالنىڭ بېشى

باشقىلار تەرىپىدىن ئۇرۇپ يېرىۋېتىلگەن. لىپپىيانىڭ يەنە بىر قىزى كولىشا قېرىندىشى ئوچىلانا تەرىپىدىن ئۇرۇپ يارىدار قىلىنغان. ھازىرچە بۇ ئىشنى نەق مەيداندا كۆرگەن ئادەم يوق، شۇڭا ھۆكۈم چىقىرىش مۇۋاپىق ئەمەس...

(بۇ پۈتۈك ئەينى ۋاقىتتا قانۇنىي ھۆكۈملەرنىڭ پاكىتلار ئاساسىدا چىقىرىلغانلىقىنى، پاكىتقا ئالاھىدە ھۆرمەت قىلىنغانلىقىنى كۆرسىتىپ بېرىدۇ)
331 - نومۇرلۇق پۈتۈكتە مۇنداق دېيىلگەن: بورىياپوتنىڭ قىزىغا مۇناسىۋەتلىك پۈتۈك، جاكنا ساقلايدۇ.

بۇ تامغا kala بۇمىناپروننىڭ.

ئۇلۇغ بەگ، تەڭرىنىڭ ئوغلى يېتوكا ماھىرى ئالىيلىرى سەلتەنتىنىڭ 11 - يىلى 2 - ئاينىڭ 8 - كۈنى ئۇلۇغ تېكىن بۇمىناپروننىڭ تەۋەلىكىدىكى بورىياپوت ئىسىملىك بىر ئەر بار ئىدى. ئۇنىڭ بىر قىزى بار ئىدى. ئۇ قىزىنى بىر يەردە يىتتۈرۈپ قويغان. جاكنا ئۇ قىزىنى تېپىۋېلىپ باققان ھەمدە «سۈت ھەققى» نى بورىيوتقا بەرگەن. بۇ ئىش مەسلىھەتلىشىش ئارقىلىق سۈت ھەققىنى بىر ئات قىلىشقان. بۇ قىزنى جاكنا ساتسا ياكى گۆرۈگە قويسا ۋە ياكى ئۆيدىن قوغلاپ چىقارسا بولمايدۇ، شۇنىڭ بىلەن بىرگە ئۆيدە خورلىماسلىقى، ئۆز قىزىدەك مۇئامىلە قىلىشى كېرەك. بۇندىن كېيىن بۇ قىز توغرىلۇق بورىياپوت ياكى خاتۇنى باشقىچە ئىختىلاپ قىلسا بولمايدۇ. بۇ پۈتۈكنى sramana ئۇلۇغ تېكىن kala بۇمىناپروننىڭ يارلىقى بىلەن پۈتۈپ چىقتىم. بۇ پۈتۈك ھەرقانداق يەردە ئىناۋەتلىك.

187 - نومۇرلۇق پۈتۈكتە مۇنداق دېيىلگەن: ئۇلۇغ بەگ ئامگوكا... guṣura بىكاروفارو، tuguja جايىكا، tusuoia روگروڧدۇكا بىلەن Kitsa(i)tsa جىت... جىپىيا، موكادو، كىمرو بىلەن رەيمىنا قاتارلىق تۆت كىشىنىڭ ئاتا - بوۋىسىدىن قالغان بىر باغلىق يېرى... ئۈزۈملۈك بېغى ۋە تېرىلغۇ يەرلىرى بار. ھازىر ئۇلارنىڭ بارلىق مىراسلىرى (بارلىق يوتقان - كۆزپە ۋە كىيىم - كېچەكلەرمۇ شۇنىڭ ئىچىدە) تەڭ تەقسىم قىلىندى. قارارمۇ يەتكۈزۈلدى. شۇ ۋاقىتتا كەنجى ئىنىسى كىمرو جىپىيا تەرىپىدىن ئۇرۇپ بىر ئۈستىخنى سۈندۈرۈۋېتىلگەن. ھازىر جىپىيا جازاغا تارتىلىپ 70 دەررە ئۇرۇلۇپ گۆشلىرى تىتىلىپ كەتتى، شۇنىڭ بىلەن بىرگە بەش distis ئېگىزلىكتىكى ئەردىن بىر نەپەر تۆلەپ بەردى. شۇنىڭ ئۈچۈن بۈگۈندىن باشلاپ قېرىندىشى كىچىك ئىنىسىنى ئۇرسا، ئاتا ئوغلىنى ئۇرسا مۇشۇ دەپلۈ مىسالى بويىچە بىر تەرەپ قىلىنىدۇ. مۇشۇ ئىش توغرىلۇق بۇ مەكتۇپ Kitsa(i)tsa بىدىياغا يېزىلدى. بۇندىن كېيىن ھەرقانداق ئادەمنىڭ قېرىنداشلىرىنى زەخمىلەندۈرۈشى چەكلىنىدۇ. بىر تۆگە توغرىلۇق، ھازىر maravara رىبوييا بىلەن جىپىيا ئوتتۇرىسىدا ئىختىلاپ تۇغۇلدى. جىپىيا بۇ يەرگە كەلسۇن.

يۇقىرىقى پاكىتلاردىن كىروران ئېلىنىڭ ئەينى ۋاقىتتا پالىلارنىڭ جىسمانىي بىخەتەرلىكى ۋە قانۇنىي ھوقۇق - مەنپەئەتىنى قوغداشتا، مەخسۇس قانۇن چىقىرىپ

باللارنىڭ مەنپەئەتى ۋە جىسمانىي بىخەتەرلىكىنى قوغدىغانلىقىنى كۆرۈۋالالايمىز. بېقىۋېلىش ئىشلىرىغا مۇناسىۋەتلىك 11، 31، 764، 39، 45، 334، 415، 418، 434، 528، 538، 542، 551، 553، 555، 564، 569، 741، 769، 771 - نومۇرلۇق پۈتۈكلەر بار. بەزى كىشىلەر باللارنى بېقىۋېلىش مەسىلىسىدە سۈت ھەققىنى سېتىۋېلىش ھەققى دەپ قارىغان، بۇ توپتىن خاتا، چۈنكى بېقىۋېلىش توغرىسىدىكى توختامدا ناھايىتى ئېنىق ھالدا، بېقىۋېلىنغان باللارنىڭ قانۇنىي ھوقۇق - مەنپەئەتى بايان قىلىنغان، جۈملىدىن ئۆز پەرزەنتىدەك قارىشى، سېتىشقا، خورلاشقا بولمايدىغانلىقى قاتارلىق مەزمۇنلار پىكرىمىزنىڭ توغرىلىقىنى كۆرسىتىدۇ.

باج ئىشلىرىغا مۇناسىۋەتلىك قانۇن كىروران ھاكىمىيىتى ھەممە ئىشلىرىنى قانۇن بىلەن ئىدارە قىلىشقا تىرىشقاندا، باج ئىشلىرىنىمۇ قانۇن يولىغا سېلىپ، باجنى قانۇن ئارقىلىق كونترول قىلغان. باج تاپشۇرۇش، باج يىغىش ۋە باشقا ئىشلارنى قانۇن بەلگىلىمىلىرى ئارقىلىق بىر تەرەپ قىلغان. قارۇشتى يېزىقىدىكى پۈتۈكلەرگە ئاساسلانغاندا، بەلگىلىنىش ئەركىن ئاھالىلىرى 10 خىلدىن ئارتۇق باج تۆلىگەن، بۇلار: نوپۇس بېجى، يەر بېجى، سۇ بېجى، چارۋا بېجى، مېۋە بېجى، پەك بېجى، كېلىگىس بېجى، سامالانا بېجى، چاچىنا بېجى، كۈجىنا بېجى، مۇسەللەس بېجى، سۇكا بېجى، ماكا بېجى، قوڭىنا بېجى، كۈلپىما بېجى قاتارلىقلاردىن ئىبارەت. يۇقىرىقى باج تۈرلىرىنىڭ بەزىلىرىنىڭ مەنىسىنى چۈشىنىش مۇمكىن بولمىغاچقا چۈشىنىش قىيىن. باج باج رايونلىرىنى بىرلىك قىلىپ قانۇن بەلگىلىمىلىرى بويىچە يىغىلغان.

باج تاپشۇرۇشتا ئاساسەن ماددىي نەرسىلەرنى تاپشۇرۇش ئاساس قىلىنغان، باجغا تاپشۇرۇلغان نەرسىلەرنىڭ ئىچىدە سېرىق ماي، قوي، زىلچا، كىگىز، زىرائەت، رەخت، كىيىم، تاغار، سېۋەت، تۆگە، كالا، ئانار، مۇسەللەس ۋە مەنىسى ئېنىقلانمىغان نەرسىلەردىن *cvoma*، *ogana*، *maka*، *kammama*، *camdvi*، *vaji*، *kosaraarnarii* قاتارلىقلار بار.

ئۈزۈم ھارىقى (مۇسەللەس) بېجىنى ئۈزۈم ھارىقى مەھكىمىسى يىغقان، باشقا باجلارنى شۇ يەرلىك ھاكىمىيەت يىغىشقا مەسئۇل بولغان، يىغىلغان باجلار ۋاقتىدا بەلگىلىك خەزىنىگە تاپشۇرۇلغان. باجگىرلار ۋە مالىيە ئەمەلدارلىرىنىڭ قولىدا مەخسۇس، تەپسىلىي خاتىرىلەنگەن باج تاپشۇرۇش خاتىرىسى بولغان. بەلگىلىك خالىغان ۋاقتتا نازارەت قىلىپ تۇرغان ۋە ئەنە شۇ تەپسىلىي ھېساب دەپتىرىگە ئاساسەن باج يىغقان. باجگىر باج يىغىشقا سۇسۇلۇق قىلسا ۋەزىپىسىدىن قالدۇرۇلغان. باجگىر باجنى كەم يىغسا، ئارقىغا تارتسا، يوقاتسا سانى بويىچە تۆلىگەن. ئاتا - ئانىسى تۆلىيەلمىگەن ياكى ئارقىغا تارتقان باجلارنى بالىلىرى تۆلىگەن، بۇ ھەقتە پۈتۈكلەردە كۆرۈلىدىغان مۇناسىۋەتلىك ئۇچۇرلار بار. تۆۋەندە مۇشۇ ھەقتىكى پۈتۈكلەردىن مىسال كۆرۈپ باقايلى: نىيە ناھىيەسىدىن تېپىلغان 91NA20 پۈتۈكتە مۇنداق دېيىلگەن:

ھۆرمەتلىك، قۇدرەتلىك ئايماق بېگى ساماسانا، بۇغۇ باج نازارەتچىسى ۋاگاكا ئوپىگىيا ئالىيلىرىدىن، قۇتقۇ ۋە ئارچۇنادىن ئامان - ئېسەنلىك سوراپ ئېھتىرام بىلەن سالام. يېقىندا تومغا بېگى ۋە قول ئاستىدىكىلەردىن ئاشلىق ۋە ئۈزۈم ھارىقى يىغىش ئالاقىسىنى تاپشۇرۇپ ئالدۇق. شۇڭا مەن چاپسان ھەرىكەت قىلىپ، ئاشلىق ۋە ئۈزۈم ھارىقىدىن باج يىغدىم. سىلەر مەندە قانداق ئالاھىدە بۇيۇم باركىن دەپ ئويلىماڭلار. بۇ يەردە felt نى ئۈزۈم ھارىقىدىن ئىككى مىلما 15 قىغا ئالماشتۇردۇم. سىلەر دەرھال pongona، samigana نىڭ ئۈزۈم ھارىقى بىلەن تەمىنلىشىڭلار كېرەك، ۋاقىتىنى ئۆتكۈزۈشكە بولمايدۇ. قازاندا ساقلانغان ئۈزۈم ھارىقىدىن 15 تۈگىگە يۈكلىگۈدەك مىقداردا تەمىنلىشىڭلار كېرەك. ئاپتا توشۇپ بېرەلەيدۇ. ئاپتا 15 تۈگىگە يۈكلىگۈدەك ئۈزۈم ھارىقىنى توشۇپ كەلمدى، تەمىنلىگەن بولغىدىڭلار؟

قارۇشتى يېزىقىدىكى پۈتۈكلەرنىڭ ئۈچتىن بىر قىسمى ھۆكۈمەت ھۆججەتلىرى ياكى باجغا مۇناسىۋەتلىك پۈتۈكلەر بولۇپ چەرچەن بەگلىكىنىڭ باجغا تايىنىپ ھاكىمىيەت خىراجەتلىرىنى ھەل قىلىپ كەلگەنلىكىنى كۆرگىلى بولىدۇ. بىر پارچە قارۇشتى پۈتۈكىدە:

«ئۇلۇغ بەگ ئالىيلىرىنىڭ يارلىقى، ئايماق بېگى بىموييا ۋە باج نازارەتچىسى رابىياغا يارلىق: بۇرۇتقىغا ئوخشاش سىلەرنىڭ ئۇ يەردىكى موبوييا يەنە تۆت يىللىق باجنى تاپشۇرماي ئىگىلىۋالدى. فاگازامۇ يەنە تۆت تۈگىگە خىيانەت قىلدى. سىلەر بۇ يارلىقنى تاپشۇرۇپ ئالغان ھامان دەرھال ئاشۇ باجلارنى تاجايىغا تاپشۇرۇپ ئاستانىگە يوللاڭلار» دېيىلگەن. يەنە بىر پۈتۈكتە مۇنداق دېيىلگەن: «ئۇلۇغ بەگ ئالىيلىرىنىڭ يارلىقى، ئايماق بېگى سوجىكاغا يارلىق: بۇرۇتقى يىللارغا ئوخشاش ئاجىيام يېزىسىنىڭ يىللىق بېجىنى سىلەر يىغىسىلەر. 20 يىلدىن بۇيان بۇ باجنى سەن تاپشۇرماي ئىگىلىۋالدىڭ، بۇ يارلىقنى تاپشۇرۇپ ئالغان ھامان بۇ باجنى تىزىملاپ باجنى ھەم تىزىملىكىنى رېپارت ئارقىلىق باجگىرلارغا تاپشۇر، ئۇلار تېزلىكتە يەتكۈزۈپ بېرىدۇ، يوشۇرۇشقا، ئازلىتىشقا بولمايدۇ.» يۇقىرىقى پۈتۈكلەردىن بەگلىكىنىڭ مۇكەممەل باج يىغىش فۇنكسىيەسىنىڭ بارلىقىنى كۆرۈۋالالايمىز. ئەلۋەتتە، شۇ ۋاقىتتا يەنە باجغا خىيانەت قىلىش، ئارقىغا سۆرەش ھادىسىلىرىنىڭمۇ كۆرۈلگەنلىكىنى بىلەلەيمىز. بەگلىكىنىڭ باج مۇپەتتىشلىك، نازارەت سىستېمىسىنىڭ 20 يىلدىن بۇيان بەگلىك خەزىنىسىگە تاپشۇرۇلمىغان باجنى ئېنىقلاپ چىققانلىقى، ئۇلارنىڭ باجنى باشقۇرۇشنىڭ خېلىلا مۇكەممەللىكىنى، ئەمما ئايماق بېگىگە بەگنىڭ بۇ ئىشتا خېلىلا يۈز - خاتىر قىلغانلىقىنى كۆرەلەيمىز. ئادەتتە باشقا مەنبەلەردە باج ئوغرىلاش ۋە باشقا ئىشلاردا قانۇن بويىچە ھۆكۈم قىلىنىدىغانلىقى ئالاھىدە ئەسكەرتىلگەن، لېكىن بۇنىڭدا ئۇنداق جۈملىلەر يوق. يەنە بىر پۈتۈكتە مۇنداق دېيىلگەن:

بەگ ئالىيلىرىنىڭ يارلىقى. ئايماق بېگى سۇجىكاغا تۆۋەندىكىچە يارلىق: سوجىتو ئوردىمىزغا مۇنداق ئەرز قىلدى، ئۇ باج نازارەتچىسى، يەنە ئايماقنىڭ پۈتۈكچىسى بولغان.

ئۇ ئۇندىن باشقا يەنە سارۋىيا بىلەن چېرىك بولغان. سارۋىيا باشقا قوشۇمچە ۋەزىپە ئۆتىمىگەن. سىز بۇ يارلىقنى تاپشۇرۇپ ئالغان ھامان بۇ ئىشنى تەپسىلىي تەكشۈرۈڭ، ئۇ ھەقىقەتەن ئىككى خىل ۋەزىپىنى ئىشلىگەنمۇ - يوق؟ قانۇن بويىچە ھۆكۈم چىقىرىڭ.

باجغا ئائىت دېلو مىسالى (70 - نومۇرلۇق پۈتۈك) سەلتەنەت ئىگىسى، ئۇلۇغ بەگ ئالىيلاردىن ئايماق بېگى بىممايا بىلەن باج نازارەتچىسى لىيىپىشاغا يارلىق: بۇرۇنقىغا ئوخشاش سىلەرنىڭ ئۇ يەردىكى مالھايىشا تۆت يىللىق باجغا خىيانەت قىلغان، ۋاجا تۆت تۆگە خىيانەت قىلغان. ئۇشبۇ يارلىقنى تاپشۇرۇپ ئالغان ھامان تېزلىك بىلەن خىيانەت قىلىنغان باجلارنى داسىياغا تاپشۇرۇپ ئوردىغا يەتكۈزۈڭلار.

مانا بۇ يارلىقتىن بىر ئادەمنىڭ ئىككى خىل ۋەزىپىنى تاپشۇرۇپ يۈكىنى ئېغىرلىتىۋېتىشنىڭ ئالدىنى ئېلىش يارلىق قىلىنغان. بىر ئادەمنىڭ باج نازارەتچىسى ھەم ئايماق پۈتۈكچىسى بولسا بولمايدىغانلىقى، جۈملىدىن بىر ئىشنى ئورۇنلىشى كېرەكلىكى ھەققىدە بەگنىڭ يارلىقى بارلىقىنى كۆرۈۋېلىشقا بولىدۇ.

مىراسخورلۇق قانۇنى قارۇشتى يېزىقىدىكى پۈتۈكلەر ئەينى دەۋردىكى ئەركىن پۇقرالارنىڭ قانۇنىي ھوقۇق - مەنپەئەتى قانۇن ۋاسىتىسى تەرىپىدىن قوغدىلانغان بولۇپ مىراسخورلۇق قانۇنى ئەنە شۇ قانۇنىي مەنپەئەتنى كاپالەتلەندۈرۈش ئۈچۈن تۈزۈپ، ئىجرا قىلىنغان. كىروران ئېلىدىكى ئاھالىلەرنىڭ ئەنگەنمۇ ئادەت قانۇنىدىن دۆلەتنىڭ قانۇنى دەرىجىسىگە كۆتۈرۈلۈشى، ئاشۇ دەۋرنىڭ ئېھتىياجى بولۇشى مۇمكىن. پۈتۈكلەردىن قارىغاندا، مىراس ئادەتتە مال - مۈلۈك (يوتقان - كۆرپە قاتارلىقلارنىمۇ ئۆز ئىچىگە ئالغان ھالدا) تەڭ تەقسىم قىلىش ئۇسۇلى قوللىنىلغان. شۇنىمۇ تەكىتلەش مۇمكىنكى ئوغۇل، قىز پەرزەنتلەر مىراس ئالدىدا باراۋەر ئورۇندا تۇرۇپ، تەڭ تەقسىم قىلىنغان. 474 - نومۇرلۇق پۈتۈكتە خاتىرىلەنگەن ئۇچۇرلار بۇ ھەقتىكى چۈشەنچىمىزنى چوڭقۇرلاشتۇرۇشىمىزدا ياردەمدە بولىدۇ.

بەگ ئالىيلرى قاتارلىقلاردىن:

Suwetha بىموجىنانىڭ ئىلتىماس قىلىشىچە، ھازىرقى يافۇ كەنتىدىكى kilmeqi يابوجىنىڭ سىڭلىسى بار ئىدى، ئىسمى كەتسو. دېكۈن مەھەللىسىدىكى kilmeqi، sramamna سېڭگابورو خوتۇنلۇققا ئالغان. ئەمما mukesi ئالمىغان، lote مۇ ئالمىغان. بۇ ئالاقىنى تاپشۇرۇپ ئالغان ھامان تەپسىلىي تەكشۈرۈڭ. ئەگەر ئۇنىڭ ئەگرە تېگىشى قانۇنلۇق بولۇپ، قانۇنىي رەسمىيەت بېجىرىلىپ، باشقىلار خوتۇنلۇققا ئالغان بولسا، مىراس ئۇنىڭ پەرزەنتلىرىگە تەڭ بۆلۈپ بېرىلىشى كېرەك. ئەگەر mukesi، lote رەسمىيەتلىرىنى بېجىرمىگەن بولسا بۇ يەردە ھۆكۈم چىقىرىلىدۇ.

جىنايى ئىشلار قانۇنى پۈتۈكلەردىن مەلۇم بولۇشىچە، باشقىلارغا زىيانكەشلىك قىلىش، ئالدامچىلىق، ئوغرى - بۇلاڭچىلىق، باسقۇنچىلىق، سوقۇشۇش... كەبى قىلمىشلار جىنايەت دەپ تونۇلۇپ جازا بېرىلگەن. 9 - نومۇرلۇق پۈتۈكتە ئوپېگىيا ئىسمىلىك بىرەيلەن پارسۇ، ئالاييا قاتارلىق تۆت كىشىنىڭ خوتۇنىنى بۇلاپ

كەتكەنلىكىنى، ئۇرۇپ بويىدىن ئاجرىتىۋەتكەنلىكىنى، 3 - كۈنى ئاندىن قويۇپ بەرگەنلىكىنى ئەرز قىلغان. 20 - نومۇرلۇق پۈتۈكتە لىپىيا خوتۇنىنىڭ بېشىنى كولىپسېنا ئۇرۇپ يېرىۋەتكەنلىكى قاتارلىق ئىشلارنى ئەرز قىلغانلىقى، ئايماق بېگى سومياكاسانىڭ تەكشۈرۈپ، تەھقىقلەپ قانۇن بويىچە ھۆكۈم چىقىرىشى يارلىق قىلىنغان. يۇقىرىقى دېلو مىساللىرىدىن قارىغاندا، زىيانلانغۇچى بىۋاسىتە بەگكە ئەرز قىلغان، بەگ ئايماق بېگىگە دېلونى ئېنىقلاپ قانۇن بويىچە ھۆكۈم چىقىرىشىنى يارلىق قىلغان. 187 - نومۇرلۇق پۈتۈكتە ئائىلە ئىچىدىكى ماجىرا جۈملىدىن مىراس بۆلۈشۈشتىن كېلىپ چىققان بولۇپ ئىنىسى قېرىنداشلىرى تەرىپىدىن ئۇرۇپ يارىلاندىرۇلغان. يۇقىرىقى ۋەقەگە نىسبەتەن، 70 دەرىجە ئۇرۇش جازاسى بېرىلگەندىن سىرت بىر نەپەر قۇل تۇلەش بۇيرۇلغان. مۇشۇ دېلوغا ئاساسەن يارلىق چىقىرىلىپ، قېرىنداشلارنىڭ كىچىك قېرىنداشلىرىنى ئۇرسا، مۇشۇ بويىچە بىر تەرەپ قىلىنىدىغانلىقى، قېرىنداشلاردىن قايسىسى بولۇشىدىن قەتئىينەزەر قايسىبىرى يەنە بىرىنى ئۇرۇپ يارىلاندىرۇشىنى چەكلەش يارلىق قىلىنغان. 339 - نومۇرلۇق پۈتۈكتە، سوتتا مەغلۇپ بولغان بىر تەرەپنىڭ ھۆكۈمىنى ئىجرا قىلماي دەۋاگەرنىڭ پۈت - قولىنى باغلاپ ئۇرغانلىقى بايان قىلىنغان. 364 - نومۇرلۇق پۈتۈكتە مىراس دەۋاسىدىن كېلىپ چىققان ئۆلۈم ۋەقەسى بايان قىلىنغان. 719 - نومۇرلۇق پۈتۈكتىكىسى باسقۇنچىلىق بىلەن مۇناسىۋەتلىك دېلو. 676 - نومۇرلۇق پۈتۈك ئوغرىلىق بىلەن مۇناسىۋەتلىك دېلو بولۇپ 50 دەرىجە ئۇرۇش، مالنىڭ ئەسلىي باھاسىنىڭ ئۈچ ھەسسىسى بويىچە تۆلەش يارلىق قىلىنغان. 730 - نومۇرلۇق پۈتۈكتە زىناغا قانۇن بويىچە ھۆكۈم چىقىرىش يارلىق قىلىنغان.

دېلو مىسالى 9 - نومۇرلۇق پۈتۈكتە مۇنداق دېيىلگەن: سەلتەنەت ئىگىسى، ئۇلۇغ بەگ ئالىيلىرىدىن ئايماق بېگى سومياكاساغا يارلىق: بۈگۈن ئوپكىيا ئوردىمىزغا ئەرز قىلدى، ئۇنىڭ خوتۇنىنى سادى، پارسۇ، ئالىيا ۋە راشۋاراسا قاتارلىقلار بۇلاپ كەتكەن ھەم ئۇرۇپ بويىدىن ئاجرىتىۋەتكەن، 3 - كۈنى ئۇنى قويۇپ بەرگەن. بۇ دېلودىكى قەسەم ۋە تانۇقلار بىلەن بىرگە تەپسىلىي تەرگەۋ قىلىڭ، قانۇن بويىچە ھۆكۈم چىقىرىڭ. ناۋادا ئۇ يەردە ئېنىقلانمىسا گۇماندارلارنى تېزلىك بىلەن قاماللاپ ئوردىمىزغا يوللاڭ. 17 - نومۇرلۇق پۈتۈكتە چېرىكلەرنىڭ ئۇرۇش ۋاقتىدا باشقىلارنىڭ نەرسىلىرىنى ئالسا جاۋابكارلىققا تارتىلمايدىغانلىقى، باشقا ۋاقتلاردا نەرسە - كېرەك ئالسا جاۋابكارلىقى سۈرۈشتۈرۈلىدىغانلىقى يارلىق قىلىنغانلىقى يېزىلغان.

دېلو مىسالى (63 - نومۇرلۇق پۈتۈك) سەلتەنەت ئىگىسى، ئۇلۇغ بەگ ئالىيلىرىدىن ئايماق بېگى سومياكاشاغا يارلىق: بۈگۈن لىپىيىنىڭ ئوردىغا ئەرز قىلىشچە، پېرىخون (قامان) ئايالدىن ئۈچىنى ئېلىپ كېتىپ بىرىنى ئۆلتۈرۈۋېتىپ قالغىنىنى قويۇپ بەرگەن. بۇ ئىش توغرىلۇق ئاچچىيادىن پەرماننى ئالغان ھامان لىپىيىغا تەۋە پېرىخونلارنىڭ باھاسى بويىچە تۆلەپ بەرسۇن. سىز ئۇشۇ يارلىقنى ئالغان ھامان قانداق بولۇشىدىن قەتئىينەزەر، تېزلىكتە بۇ دېلونى تەھقىقلەڭ. سىز ئايماق بېگى ئوردىنىڭ پەرمانىغا

بويىسۇنۇڭ، پەرمان بويىچە لىيىپىغا تەۋە ئايالىنى باھاسى بويىچە تۆلەپ بەرسۇن، شۇنداقلا ئۇلار قاماللىنىپ ئوردىغا ئېلىپ كېلىنسۇن.

ھەق - تەلەپ قانۇنى قارۇشتى يېزىقىدىكى پۈتۈكلەر ئىچىدە مىراس، يوشۇرۇپ قويۇلغان بايلىقنىڭ توغرىلىنىشى، نىكاھ ماجىراسى، بېقىۋېلىش، چارۋىچىلارنى زەخمىلەندۈرۈش، تۆلەم، قەرز، ئۆتنە، ئىجارە، گۆرۈ قويۇش، ياللىنىپ ئىشلەش، ھەدىيە، سودا، ئالماشتۇرۇش، ئۆتۈنۈپ بېرىش، ۋاكالىتچىلىك، سېتىلىش، ئورمان كېسىشنى چەكلەش، ئىگىلىك ھوقۇق مەسىلىسى قاتارلىقلارغا چېتىلىدۇ. مۇشۇ ساھەدىكى دېلۇلار ناھايىتى كۆپ بولۇپ كەڭ دائىرىگە چېتىلغان، بۇلار يەنە باشقا قانۇنلار بىلەنمۇ مۇناسىۋەتلىك. 1- نومۇرلۇق پۈتۈكتە مۇنداق دېيىلگەن: ئايماق بېگى تامياكاشاغا: سەلتەنەتلىك، ئۇلۇغ خاقاندىن ئايماق بېگى تامياكاشاغا يارلىق: بۈگۈن لىيىپىيا ئوردىمىزغا دەۋا قىلدى، ئۇنىڭ ئىككى كالىسى بولۇپ ساكا چېرىكلىرى بۇلاپ كەتكەن، بىرىنى قايتۇرۇپ بەرگەن، يەنە بىرىنى ئۆلتۈرۈپ يەۋەتكەن. بۇ ئىشنى شەخسەن ئۆزىڭىز تەكشۈرۈپ تەھقىقلەڭ، قانۇن بويىچە ھۆكۈم چىقىرىلسۇن، ئەگەر ئۇ يەردە مەزكۇر دېلۇنى ئېنىقلاش مۇمكىن بولمىسا، گۇماندارلارنى قاماللاپ ئوردىمىزغا يوللاڭ.

كىروران ئېلىدىن قالغان يازما پۈتۈكلەر ئىچىدە قانۇنىي ۋەسىقىلەر زور سالماقنى تەشكىل قىلىدۇ. 1، 6، 17، 24، 29، 31، 31، 49، 53، 63، 68، 90، 124، 128، 134، 144، 186، 187، 204، 209، 216، 243، 271، 297، 308، 312، 322، 325، 326، 331، 339، 345، 352، 356، 358، 386، 400، 420، 423، 436، 462، 471، 480، 481، 506، 507، 517، 518، 520، 524، 532، 540، 545، 548، 554، 568، 570، 636، 638، 643، 676، 709، 719، 729 - نومۇرلۇق ۋەسىقىلەر ئەينى دەۋر قانۇن - تۈزۈملىرىگە مۇناسىۋەتلىك ئۇچۇرلار بىلەن تەمىن ئېتىدۇ. كىروران ئېلىدە دۆلەت ئۈچۈن ئىشلىتىلگەن لازىمەتلىكلەرگىمۇ ھەق بېرىلگەن، مەمۇرلار سىرتقا خىزمەتكە چىققاندا خىراجەتلىرى ھۆكۈمەت تەرىپىدىن چىقىم قىلىنغان. 22 - نومۇرلۇق پۈتۈكتە مۇنداق دېيىلگەن: سەلتەنەت ئىگىسى، ئۇلۇغ بەگ ئالىيلىرىدىن ئايماق بېگى كىرانايا، كۇنالا ۋە باج نازارەتچىسى لىيىپىياساغا يارلىق: بۈگۈن لىيىمسۇ... دۇتا بىلەن كىمخۇلار قوتان (khotanami، خوتەن)غا ئەلچىلىككە بارىدۇ. يول باشلىغۇچى رۇترىياشا ئۆزى يول باشلاپ بارسۇن، لىيىمسۇئاشادا ئىككى تۆگە بار. بۇنىڭ ئىچىدە كىمخۇ بىلەن رۇترىياشا... بېرىشى زۆرۈر ئەمەس. كېيىنگە سۈرۈلمىسۇن. يوسۇن بويىچە ئاشلىق ۋە ئىش ھەققى ئايماقلاردىن تۆلەنسۇن. بۇ ئىشلار مۇشۇ ئۇسۇلدا...

توختام ۋە توختام قانۇنى قارۇشتى يېزىقىدىكى پۈتۈكلەر ئىچىدە خېلى كۆپ ۋەسىقىلەر توختام بىلەن مۇناسىۋەتلىك، جۈملىدىن توختام بىلەن مۇناسىۋەتلىك ۋەسىقىلەر 40 پارچىدىن ئاشىدۇ. توختامنىڭ مۇقىم فورمۇلاسى بولۇپ، ئالدى بىلەن كېلىشىم مەزمۇنى بايان قىلىنىدۇ. توختام قانۇنى تۈزۈلگەن توختامنىڭ ئىناۋىتىنى قوغداش رولىنى ئوينىغان. توختام قانۇنىغا ئاساسەن، توختامغا خىلاپلىق قىلغۇچى

دەررەلەنگەن، جەرىمانە قويۇلغان ۋە توختام داۋاملىق كۈچكە ئىگە بولغان. توختامنىڭ قۇرۇلمىسى مۇنداق بولغان: (1) توختام كېلىشىمى يەنى ئىككى تەرەپنىڭ مۇددىئاسى بويىچە كېڭىشىپ كېلىشىم قىلىنغان. (2) سودىلاشقان ئىككى تەرەپنىڭ قانۇنىي ھوقۇقى يەنى پۈتۈلۈش سوممىسى قاتارلىقلار بايان قىلىنغان. (3) شۇ يەرنىڭ مەمۇرىي ئەمەلدارى ۋە باشقىلار تانۇق بولغان، تانۇقلار سالاھىيىتى بىلەن گۇۋاھچى بولمىدۇ. (4) يەرلىك ئەمەلدارنىڭ ئورۇنلاشتۇرۇشى بىلەن توختام پۈتۈلگەن. (5) بىراۋ «يىپ ئۈزىدۇ»، «يىپ ئۈزىدۇ» گەمەلىيەتتە توختامنىڭ پۈتكەنلىكىنىڭ بەلگىسى. (6) توختام پۈتۈلۈپ بولغاندىن كېيىن يىپ بىلەن باغلىنىپ، لاي بىلەن پېچەتلىنىپ، يەرلىك ئەمەلدارنىڭ تامغىسى بېسىلغان. توختامدا سېتىۋالغۇچىنىڭ ھوقۇق - مەنپەئەتى ئالاھىدە تەكىتلىنىدۇ. توختامغا كاپالەتلىك قىلىش ئۈچۈن، ئىقتىسادىي جازا بېرىش شەكلىدە ئېلىپ بېرىلىدۇ، بەزى دېھقانلاردا توختامغا خىلاپلىق قىلىنسا 50 ياكى 70 دەررە ئۇرۇلىدىغانلىقى تەكىتلىنىش ئارقىلىق توختامغا خىلاپلىق قىلماسلىققا ئۈندىلىدۇ. شۇنىڭ ئۈچۈن توختامغا مۇنداق شەرتلەر پۈتۈلىدۇ: «بۇندىن كېيىن مەيلى كىم بولسۇن بۇ ئىشتا دەۋا قىلىپ، تالاش - تارتىش پەيدا قىلسا ياكى باشقىچە پىكىردە بولسا، بەگلىك سوتخانىدا دېلو ئاغدۇرۇش ھوقۇقى يوق.»

كىروران ئېلىنىڭ بەگلىك بايرىقى كىروران ئېلىنىڭ بايرىقى - تۇغى بولغان، بۇ ھەقتە 376 - نومۇرلۇق پۈتۈكتە خاتىرىلەنگەن بولسىمۇ، بايراقنىڭ شەكلى ھەققىدە بىرەر يازما ئۇچۇر ياكى ماددىي پاكىت بولمىغانلىقى ئۈچۈن، كىروران ئېلىدە بەگلىك بايرىقى ئىشلىتىلگەنلىكىنى بىلسەكمۇ ئۇنىڭ شەكلى، رەڭگى ھەققىدە ھېچقانداق ئۇچۇرغا ئىگە ئەمەسمىز.

كىروران ئېلىدە ئىگىلىك كىروران ئېلىنىڭ ئىگىلىكى ھەققىدە سۆز بولغاندا كۆپىنچە ھازىرقى چاقىلىق ناھىيەسى تەۋەسىنى چارۋىچىلىقنى ئاساس قىلغانلىقى ھەققىدە سۆزلىنىدۇ. خۇددى خەنزۇچە كىلاسسىك مەنبەلەردە دېيىلگىنىدەك، كىروران ئېلىنىڭ ئىگىلىكىدە چارۋىچىلىق مۇھىم ئورۇندا تۇرۇش بىلەن بىرگە، ئېكىنچىلىق ۋە قول ھۈنەرۋەنچىلىكىمۇ ناھايىتى مۇھىم ئورۇندا تۇرىدىغانلىقىنى قارۇشتى يېزىقىدىكى پۈتۈكلەر كۆرسىتىپ بەردى.

كىروران ئېلىدىكىلەرنىڭ ئىگىلىكىدە ئۈزۈم ۋە ئۈزۈمدىن ئىشلەنگەن مەھسۇلاتلار خېلى سالماقنى ئىگىلىگەن. ئۈزۈمدىن ئىشلەنگەن مەيزاپنىڭ مىقدارىنىڭ خېلى كۆپ بولۇشى، ئەينى ۋاقىتتا ئۈزۈملۈك باغلارنىڭ ئاز ئەمەسلىكىنى كۆرسىتىپ بېرىدۇ، شۇڭمۇ ئەينى ۋاقىتتا بور (مۇسەللەس، مەيزاپ، ئۈزۈم شارابى)دىن باج ئېلىنغان. قارۇشتى يېزىقىدىكى پۈتۈكلەردە بور بېجى بولۇش بىلەن بىرگە، نىيە ناھىيەسى 94.A4 نومۇرلۇق تۇرالغۇدىن نەچچە يۈز مېتىر كېلىدىغان يەردە تاللىق (تەكلىك) بايقالغان. بۇ ئۈزۈملۈك شاخلار بىلەن چىتلانغان، ئومۇمىي كۆلىمى 1500 كىۋادرات مېتىردىن ئاشىدۇ. بۇ ھازىرقى ئەمەلىي كۆلىمى بولۇپ، ئەينى ۋاقىتتىكى كۆلىمىنىڭ

بۇنىڭدىن چوڭ بولۇشى مۇقەررەر. شامالنىڭ يالشى، سۇنىڭ ئېقىتىپ كېتىشى ھازىرقى شەكىلگە كەلتۈرۈپ قويغان بولۇشى مۇمكىن. ئۈزۈملۈكنىڭ غەربىدىكى شىمالدىن جەنۇبقا سوزۇلغان 60 مېتىر ئۇزۇنلۇقتىكى چىتلاقنىڭ ئېشىپ قالغىنىغا قارىغاندا، بۇ ئەسلىدە تۆت چاسا (ھازىر ساقلىنىپ قالغىنى ئۈچ بۇلۇڭ شەكلىدە) باراقتان باغ ئىكەنلىكىنى پەرەز قىلىمىز. ھازىر توققۇز قۇر تال ساقلىنىپ قالغان، شەرقتىن غەربكە قارىتىپ تىكىلگەن، ھەر بىر قۇر ئۈزۈم تالنىڭ ئارىلىقى ئىككى مېتىر بولۇپ ھەر بىر تۈپنىڭ ئالدىغا ياغاچ قالدۇرۇپ بېدىشقا ئېلىنغىنى كۆرىنىپ تۇرىدۇ. ئارخېئولوگ سابىت ئەھمەت «ئۈزۈملۈك، مېۋىلىك باغلارنىڭ قالدۇقلىرىنى پۈتۈن نىيە خارابىسىدا تارقاق جايلاشقان تۇرالغۇ ئۆيلەرنىڭ ئەتراپىدا ئۇچراتقىلى بولىدۇ... A 27 - نومۇرلۇق ئۆي خارابىسىنىڭ غەربىي جەنۇبىدىن ئىككى كىلومېتىر كېلىدىغان جايدا دۆڭلۈكلەر ئارىسىدىكى تەكشىلىككە جايلاشقان چوڭ باغ ئورنى بار، ئەتراپىدىكى چىتلاقلىرى ھازىرغىچە ياخشى ساقلانغان. باغ ئىچىدە كۆپلىگەن مېۋە كۆچەتلىرىنىڭ قالدۇقلىرىنى ئۇچراتقىلى بولىدۇ. يۇقىرىقى ئەھۋاللارغا ئاساسلانغاندا، قەدىمكى نىيە خارابىسىدە ئۈزۈم ئۆستۈرۈش ناھايىتى ئۇزۇن تارىخقا ئىگە ئىكەنلىكىنى كۆرگىلى بولىدۇ»^① دەپ يازغان.

قارۇشتى يېزىقىدىكى پۈتۈكلەردە ئەينى دەۋر كىروران جەمئىيىتىدە ئۈزۈملۈك باغلارنىڭ بولغانلىقىنى، ئۈزۈمدىن مەيزاپ قاتارلىقلارنىڭ ئىشلەپچىقىرىلغانلىقىنى كۆرسىتىپ بېرىدىغان ئۇچۇرلار ساقلىنىپ قالغان. 581 -، 90 - پۈتۈكتە بىر ئۈزۈملۈك باغ تىلغا ئېلىنغان. 586 - پۈتۈكتە بىر ئۈزۈملۈك باغنىڭ سېتىلغانلىقى، سېتىۋالغۇچىنىڭ تەكلىرىنىڭ سىنچەكلىرىگە ئىگىدارچىلىق قىلىدىغانلىقى، سىنچەكلەرنى چۇۋۇۋېتىش، ئۈزۈملەرنى كېسىش، مەيزاپ چىقىرىش، تەكلىكىنى سېتىش ھوقۇقىغا ئىگە ئىكەنلىكى خاتىرىلەنگەن. كىروران ئېلىنىڭ باغلىرىدا تەك كۆپلەپ ئۆستۈرۈلگەندىن باشقا يەنە ئانار، rotam قاتارلىقلارمۇ ئۆستۈرۈلگەن. 295 - پۈتۈكتە بىرەيلەنگە بۇرۇنقىغا ئوخشاش بىر قى مىقداردىكى ئانار باج تاپشۇرۇشى خاتىرىلەنگەن.

سابىت ئەھمەت: «تەكشۈرۈش ئەترىتىمىز نىيە خارابىسىدىكى 150 كە يېقىن تارقاق جايلاشقان تۇرالغۇ ئۆي خارابىسى ئەتراپىدىن مېۋىلىك دەرەخلەردىن شاپتۇل، ئۆرۈك، جىگدە ۋە ياڭاق قاتارلىقلارنى كۆپلەپ ئۇچراتتى. يۇقىرىدىكى پاكىتلار ۋە قۇم بارخانلىرى ئارىسىغا يوشۇرۇنغان بۇ قەدىمكى ئۈزۈملۈك ۋە باغلارنىڭ ئەينى زامانلاردا يېشىللىققا چۆمگەن، مېۋىلىرى مول، بوستانلىق جاي ئىكەنلىكىنى كۆرسىتىپ بېرىدۇ»^② دەپ يازغان. بۇ يەردە 7 - ئەسىردە كاڭ يەندەن قاتارلىقلارنىڭ باشچىلىق قىلىشى بىلەن چاقىلىق رايونىدا قايتا گۈللىنىش بولغاندا، بوربالىق (蒲桃城) ناملىق بىر بوستانلىقنىڭ ھازىرقى چاقىلىق بوستانلىقىنىڭ تۆت يول شىمالىدا قەد كۆتۈرگىنىگە ئوخشاش، مۇشۇ رايوندىمۇ خۇددى نىيە ناھىيەسىدىكىدەك ئۇزاق تارىخقا ئىگە ئۈزۈم يېتىشتۈرۈش

① ② سابىت ئەھمەت: «نىيە قەدىمكى شەھىرى خارابىسىدىكى ئۈزۈملۈك توغرىسىدا»، «شىنجاڭ مەدەنىيەت پائالىيەتچىلىرى» ژۇرنىلىنىڭ 1996 - يىللىق ئۇيغۇرچە 3 - 4 سانلىرى، 31 -، 32 - بەتلەر.

ئەنئەنىسىنىڭ بولغانلىقىنى، ئەمما خارابىلەرنى قۇم بېسىپ كېتىش، شامال ئۇچۇرتۇپ كېتىش قاتارلىق سەۋەبلەر بىلەن پاكىتلار قالمىغانلىقىنى بىلەلەيمىز. پىروفېسسور ۋاڭ شوچۈن كىروران ئېلىنىڭ جۈملىدىن كىروران شەھىرىنىڭ دېھقانچىلىق، ئېكىنچىلىق ئىگىلىكى ھەققىدە توختالغان. خۇاڭ ۋېنېي 1934 - يىلى توپىلىق خارابىسى دەرياسىنىڭ شىمالىي قىرغىقىدىكى چوڭ يولنىڭ غەرب تەرەپلىرىدە تەكشۈرۈش ئېلىپ بارغاندا، قەدىمكى ئۆستەڭنىڭ قېشى ۋە ئېتىزلارنى بايقىغان، كىروران شەھىرىگىچە بولغان تېرىمىنىڭ مەركىزىي قىسمى دەريانىڭ جەنۇبىي قىرغىقىغا سوزۇلدى. «سۇ ئىشلىرى تەپسىراتى. دەريا - ئېقىنلار» دا «دەريا يەنە شەرققە ئېقىپ جۇپىن شەھىرىنىڭ جەنۇبىي بىلەن، يەنە كىروران شەھىرىنىڭ شەرقى بىلەن ئېقىپ شەرققە قۇيۇلدى. ئېتىز بەرپا قىلىنىپ تېرىقچىلىق قىلىنغان بولۇپ قەدىمكى چەرچەن ئېلى (故城禅国) دەپ ئاتالغان» دەپ ئېنىق خاتىرىلەنگەن. 1980 - يىلى كىروران شەھىرىنىڭ شەرقىي شىمالى بۇرجىكى ۋە غەربىي جەنۇبى بۇرجىكىدىن تېرىقچىلىق قىلغان يەرلەرنىڭ ئىزلىرى بايقالغان. بوستانلىقنىڭ ئېچىلىشى ۋە دېھقانچىلىقنىڭ تەرەققىي قىلىشى كىروران ئېلىنىڭ گۈللىنىشىنىڭ ئاساسى. «خەننامە» دە كىروران ئېلى ھەققىدە «1570 ئائىلە، 14100 نوپۇس، 2912 ئەسكەر بار» دەپ خاتىرىلەنگەن. مىلادىيە 400 - يىلى راھىب فاشيەن غەربكە نوم ئالغىلى ماڭغاندا بۇ جايدىن ئۆتكەندە 4000دىن ئارتۇق راھىب بار ئىدى. شىمالىي ۋېي زامانىدا چەرچەن ئېلىدە 8000 ئائىلىدىن ئارتۇق ئاھالە بار بولۇپ يېقىن ئەتراپلىرىدىكى كىچىك بەگلىكلەر ئەندىر، چالمادانا، روڭلۇ، كادوتا (نىيە) قاتارلىقلارنى بويسۇندۇرغان. يۇقىرىقى نوپۇسلار كىروران بوستانلىقى بىلەنلا چەكلىنىپ قالمىسىمۇ، كىروران ئېلىدە كىروران ۋە ئەتراپىدىكى بوستانلىقلار نوپۇسى ئاساسىي سالماقنى ئىگىلىگەن. مانا بۇ كىروران بوستانلىقى يېزا ئىگىلىكى ئىقتىسادىنىڭ تەرەققىي قىلغانلىقىنى چۈشەندۈرۈپ بېرەلەيدۇ، ئۇنداق بولمايدىكەن بۇنچە كۆپ ئاھالە بولمايدۇ. ئارخېئولوگلار كىروران ئېلىدە دېھقانچىلىقنىڭ راۋاج تاپقانلىقىنى ئىسپاتلايدىغان ماددىي پاكىتلارنى تاپقان، 1980 - يىلى شىنجاڭ ئىجتىمائىي پەنلەر ئاكادېمىيەسى ئارخېئولوگىيە تەتقىقات ئورنى كىروران شەھىرى خارابىلىرىنى تەكشۈرگەندە تاپقان بۇغداي ۋە تېرىق ئەۋرىشكىسى بۇنى ئىسپاتلاپ بېرىدۇ. بۇ زىرائەت ئەۋرىشكىسىنى سىچۈەن يېزا ئىگىلىك ئىنستىتۇتىدىكى پىروفېسسور يەن جى ۋە دوتسېنت يانگ جۇنلياڭلار تەكشۈرۈپ تەتقىق قىلغان ھەمدە دۇنيا بويىچە ھازىرغىچە بايقالغان ئەڭ ياخشى ساقلانغان، ئەڭ بالدۇرقى بۇغداي، دەپ باھا بەرگەن. ئالىملار مۇشۇ قېتىملىق ئارخېئولوگىيەلىك تەكشۈرۈشتە تېرىق ۋە بۇغداي دوۋىسىنى ھەمدە تام سۇۋىقىدىن بىر نەچچە تال بۇغداي دانىسىنى تاپقان. تېرىقنىڭ تېرىلغانلىقى ھەققىدە كىروراندىن تېپىلغان خەنزۇچە يازما پۈتۈكلەردە مۇناسىۋەتلىك ئۇچۇرلار ساقلانغان بولۇپ 90 مو تېرىقتىن 70 موسىنى سۇغارغانلىقى خاتىرىلەنگەن. يۇقىرىقى بۇغداي ئەۋرىشكىلىرىنىڭ يىل دەۋرى بۇندىن 2100 يىللار بۇرۇنقى دەۋرگە مەنسۇپ. يەنە بەزى

ئالمىلارنىڭ پىكىرىگە قارىغاندا، يۇقىرىقى بۇغداي ئەۋرىشكىلىرى ھازىرقى بۇغدايدىن ئانچە پەرقلىنىپ كەتمەيدىكەن. ئارخېئولوگىيەلىك تەكشۈرۈشلەرگە ئاساسلانغاندا، كىروران رايونىدا ئارپا، بۇغداي، سۆك قاتارلىقلار ئاساسلىق زىرائەت بولغان. ئاگرانوملارنىڭ تەكشۈرۈشىگە ئاساسلانغاندا، ئېلىمىزنىڭ ئەڭ بۇرۇنقى ئادەتتىكى بۇغداي ئەۋرىشكىسى كىروران زېمىنىدىن تېپىلغان، ئۇلاردىن باشقا يەنە بىر قىسىم دانلىق زىرائەتلەرنىڭمۇ تېرىلغانلىقىنى كۆرسىتىدىغان ماتېرىياللار بار. تېپىلمىلارغا قارىغاندا كۆكتات، قوغۇن قاتارلىقلارمۇ تېرىلغان. ئارخېئولوگلار LE خارابىسىدىن ئۆمۈردىن ياسالغان دېھقانچىلىق سايمانلىرىنى تاپقانلىقى ۋە يازما پۈتۈكلەردە كۆرۈلگەن 4326 توپ يىپەكنىڭ كىرورانلىقلارغا سېتىپ بېرىلىشى بۇ يەرنىڭ دېھقانچىلىق ئىشلىرىنىڭ راۋاجلانغانلىقىنىڭ بىر ئىسپاتىدۇر. پىروفېسسور لىن مېيسۇن «جۇڭگو پەنلەر ئاكادېمىيەسى شىنجاڭ شۆبىسى لوپ كۆلىنى ئۈنۈپرسال تەكشۈرۈش ئەترىتى ئەمەلىي تەكشۈرۈش ۋە تەتقىقات ئارقىلىق شۇنداق خۇلاسىگە چىقاردىكى: كىروران روناق تاپقان چاغلاردا (غەربىي خەندىن ۋېي - جىن سۇلالىلىرى)، لوپ كۆلى رايونىدا دەريا - ئېقىنلىرى تور تارتقان، يەر ئۈستى سۈيى مول بولۇپ دېھقانچىلىق، ئورمانچىلىق، بېلىقچىلىق راۋاجلانغان بەگلىك ئىدى. ئورمان بىلەن قاپلىنىشى %40 كە يەتكەن»^① دېگەن باھانى يازغان. ئۇ يەنە «دېققەت قىلىشقا تېگىشلىكى، كۆنچى دەرياسىنىڭ شىمالىي قىرغىقىدىكى قەبرەغولدىن جۇڭگودىكى ئەڭ بالدۇرقى بۇغداي ئەۋرىشكىسى بايقالغان. ھەممە بىلىدۇكى، بۇغداي يىراق شەرقكە كېلىپ چىققان، ئۇندىن كېيىن ئوتتۇرا ئاسىيا ئارقىلىق جۇڭگوغا تارالغان. قەبرەغولدىن بايقالغان بۇغداي ئىنتايىن مۇھىم، بۇ بۇغداينى ئەڭ بالدۇر جۇڭگوغا كىرورانلىقلارنىڭ تارقاتقان بولۇش ئېھتىماللىقىنى چۈشەندۈرىدۇ»^② دەپ قارىغان.

كىروران ئېلىنىڭ ئىگىلىكى مەسىلىسىدە كۆپىنچە ماتېرىياللاردا، خەنزۇچە ماتېرىياللاردا كۆرۈلىدىغان يېرى قۇملۇق، ئاشلىقنى قوشنا ئەللەردىن كىرگۈزىدۇ، چارۋىچىلىق قىلىپ سۇ قوغلىشىپ كۆچۈپ يۈرىدۇ، دېگەن بايانلارنى ئاساس قىلىۋاتىمىز، ئەمەلىيەت ئۇنىڭ ئەكسىچە بۇ شەھەرلەرنىڭ نوپۇسىنىڭ كۆپ بولۇشى، مول سۇ زاپىسى بولۇشى، مۇراندا سۇغىرىش سىستېمىسىنىڭ بەرپا قىلىنىشى ۋە باشقا نۇقتىلارغا ئاساسلىنىدىغان بولساق، كىروران ئېلىدىكىلەرنىڭ دېھقانچىلىق (باغۋەنچىلىكمۇ شۇنىڭ ئىچىدە)، بېلىقچىلىق ۋە چارۋىچىلىقنىڭ مۇھىم سالماقنى ئىگىلىگەنلىكىنى كۆرسىتىپ بەردى. دېھقانچىلىقنىڭ ئومۇمىي ئىگىلىكتە ئىگىلىگەن نىسبىتى چارۋىچىلىقتىن ھەرگىزمۇ كەم بولمىغان، توغرىراقى دېھقانچىلىق چوڭ سالماقنى تەشكىل قىلغان. قارۇشنىچە پۈتۈكلەردە يېزىلىشىچە، tsamghina، kuvana، koyimamdhina قاتارلىق زىرائەتلەردىن باج ئېلىنغان، يەنە ئارخېئولوگلارنىڭ

① ② لىن مېيسۇن: «كىروران — ئەسىرلىك سىرنىڭ يېشىلىشى»، مەركىزىي پارتىيە مەكتەپ نەشرىياتى، 1999 - يىلى خەنزۇچە نەشرى، 188 -، 72 - بەتلەر.

ئېتىزلىقلارنى بايقىشى، بۇ يەردە دېھقانچىلىق ئىگىلىكىنىڭ سالمىقىنىڭ چوڭلۇقىنى كۆرسىتىپ بەرمەكتە. kuvana ، tsamghina ، koyimamdhina لارنىڭ قايىسى زىرائەت تۈرلىرىنى كۆرسىتىدىغانلىقى ھازىرغىچە ئېنىقلانمىدى. 272 - نومۇرلۇق پۈتۈكتە مۇنداق دېيىلگەن: قۇدرەتلىك ئۇلۇغ بەگ ئالىيلىرىنىڭ ئايماق بېگى سۇجاكاغا يارلىقى. سىز ئالىيلىرىنىڭ ئۇشبۇ يارلىقىنى تاپشۇرۇپ ئالغان ھامان... باج ئەمەلدارى پارغۇتنى ئىبەرتىپ kuvana ، tsamghina ۋە koyimamdhina ئۈچ خىل زىرائەتتىن يىغدۇرۇڭ... دېيىلگەن. 291 - نومۇرلۇق پۈتۈكتە kuvana بېجىدىن 350 مىلىما يىغىلغانلىقى، 309 - پۈتۈكتە koyimamdhina بېجىدىن 150 مىلىما يىغىلغانلىقى يېزىلغان. ئەينى ۋاقىتتا دېھقانچىلىق زىرائەتلىرىدىن juthi ، sahini ۋە sikh قاتارلىقلار بولغان. پۈتۈكلەردىن مەلۇم بولۇشىچە، دېھقانچىلىق زىرائەتلىرىدىن باج يىغىلغاندىن كېيىن دۆلەت مەمۇرلىرىغا ئىش ھەققى سۈپىتىدە ئاشلىق تارقىتىلغانلىقى، ئىشلەمچىلەرنىڭ ئىش ھەققىگە پۇل ھېسابىدا ئاشلىق بېرىلگەنلىكلىرى ھەققىدىمۇ ئۇچۇرلار بار. ئەينى ۋاقىتتا زىرائەتنىڭ ئېلىم - بېرىم ئىشلىرىدا پۇل ئورنىدا ئىشلىتىلىشى ھەرگىزمۇ ئۇنىڭ ئۇزۇن ساقلاش ئىمكانىيىتى بولغانلىقىدىن ئەمەس، يېزا ئىگىلىكىنىڭ مۇقىم نىسبەتنى ئىگىلىگەنلىكىدىن بولغان، ناۋادا ئۇ بىر خىل مىقدارى ئاز بۇيۇم بولغىنىدا ئىدى، باھاسى مۇقىم بولماي، ئېلىم - بېرىم ئىشلىرىدا مۇقىمسىزلىق كەلتۈرگەن بولاتتى، چۈنكى ھازىرقى كۈندىكى ئالتۇنغا ئوخشاشمايدىغان يېرى ئاشلىقنىڭ ئىستېمال قىلىنىدىغانلىقىدا. ئەگەر ئاشلىق كەمچىل بولۇپ قوشنا يۇرتلاردىن توشۇپ كېلىنسە، قاتناش ۋە باشقا سەۋەبلەر (قوشنا يۇرتلاردا ئاشلىق باھاسىنىڭ مۇقىم بولماسلىقى...) بىر قاتار مەسىلىلەرنى كەلتۈرۈپ چىقارغان بولاتتى. كىروران ئەپلىدە خۇددى يۇقىرىدا كۆرگىنىمىزدەك، چارۋىچىلىقىمۇ ئۆزىنىڭ مۇھىم ئورنىنى نامايان قىلغان، بۇنىڭغا ئاساسلىقى تەبىئىي شارائىت سەۋەب بولغان. چۈنكى تارىم، كۆنچى، چەرچەن دەريالىرىنىڭ ئاياغ ئېقىنلىرى بۇ يەردە چوڭ تەبىئىي يايلاقلارنى شەكىللەندۈرگەن، دەريا ۋە كۆل بويلىرى توغراق ۋە باشقا چۆل ئۆسۈملۈكلىرى چارۋىچىلىققا شارائىت ھازىرلىغان. كىروران زېمىنىنىڭ يىپەك يولىنىڭ مۇھىم تۈگۈنى بولۇشى، بۇ جايدا كارۋانچىلىققا لازىم بولىدىغان قاتناش ۋاسىتىلىرى تۈگە، ئات، ئېشەكنىڭ بېقىلىشىنى ئىلگىرى سۈرگەن. دېھقانچىلىق ئىگىلىكىنىڭ تەرەققىي قىلىشىغا ئەگىشىپ كالا قاتارلىق دېھقانچىلىق ھايۋانلىرىنىڭ كۆپلەپ بېقىلىشىغا سەۋەب بولغان. ئۆتكەن كارۋانلارنىڭ ۋە يەرلىك ئاھالىنىڭ گۆش ۋە سۈتكە بولغان ئېھتىياجى قوي، ئۆچكە، كالا، ئات قاتارلىقلارنىڭ سانىنىڭ ئېشىشىنى كەلتۈرۈپ چىقارغان، يەنە كېلىپ كالا تېرىسى، قوي يۇڭىغا بولغان ئېھتىياج ئىنتايىن چوڭ بولغان. ۋاڭ بىڭخۇا: «شىنجاڭدىن تېپىلغان ئەڭ بۇرۇنقى كىگىز ئەۋرىشكىلىرى ئوتتۇرا ئاسىيا، غەربىي ئاسىيانىڭ كەڭ رايونىدا ئەڭ بالدۇر بولۇپ، ئەڭ بۇرۇنقى كىگىز مەھسۇلاتلىرىدۇر» دەيدۇ. ئۇ يەنە: «بۇ يەردىن بايقالغان گىلەم ئېلىمىزدە، شۇنداقلا شىنجاڭ رايونىدىكى ئەڭ بۇرۇنقى يۇڭ توقۇلما ئەۋرىشكىسى

ھېسابلىنىدۇ. ئۇ قەدىمكى ئەنئەنىۋى قول ھۈنەرۋەنچىلىك سەنئىتىنىڭ ئالاھىدىلىكى ۋە ئۇنىڭ ئەينى زاماندا خېلى يۇقىرى تېخنىكا سەۋىيەسىگە يەتكەنلىكىنى ئەكس ئەتتۈرۈپ بېرىدۇ»^① دەپ يازغان. ئەينى ۋاقىتتا كىروران جەمئىيىتىدە خۇددى يېقىنقى يىللاردىكىدەك تۇماق (ئۇ چاغلاردا ئۇچلۇق قىلىپ ياسالغان)، پالاس، پىيما، كىگىز پايپاق قاتارلىقلارنى تەييارلىغان. «شىنجاڭنىڭ ئاممىباب تارىخى» ناملىق كىتابتا يېزىلىشىچە، ئەينى تارىخى دەۋردە كىروران پالاسچىلىقى (زىلچا - گىلەم دېيىشكە بولامدۇ - يوق، ئەينى ۋاقىتتا 罽) دەپ يېزىلغان) خۇددى خوتەن گىلىمىگە ئوخشاش ناھايىتى ئەتمۇار ھەم قىممەت بولغان. بەن گۇنىڭ بەن چاۋغا خەت يېزىشىغا قارىغاندا، دۇگۇ ئىسىملىك بىرى 80 تۈمەن يارماققا 10 پارچە گىلەم سېتىۋالغان، ئەينى ۋاقىتتا بىرقانچە قۇلنىڭ باھاسىغا باراۋەر كەلگەن. كىروراندىن تېپىلغان يۇڭدىن ئىشلەنگەن بۇيۇملارنى شاڭخەي توقۇمىچىلىق پەنلەر ئاكادېمىيەسىنىڭ ئانالىز قىلىشىچە، كۆپىنچە قوي يۇڭى ئىشلىتىلگەن بولۇپ، يۇڭ تالاسى سۈپىتىنىڭ ناھايىتى ياخشى ئىكەنلىكى ئىسپاتلانغان. ئىشلىتىلگەن يۇڭ يىپ 70 تالدىك يۇڭ تالاسىدىن تۈزۈلگەن. ئەينى دەۋر ئۈچۈن ئېيتقاندا، ئىنتايىن سۈپەتلىك يۇڭ توقۇلمىلىرىنى توقۇپ چىققانلىقىنىڭ دەلىلىدۇر.

كىروران ئېلىدە بېلىقچىلىق مۇھىم ئىشلەپچىقىرىش ئەمگىكى بولۇپ سۇ مەھسۇلاتلىرى خەلقنىڭ يېمەكلىكىدە مۇھىم ئورۇننى تۇتقان. تارىم، كۆنچى، چەرچەن دەريالىرى كىروران ئېلى زېمىنىدا ناھايىتى كۆپ كۆللەرنى ھاسىل قىلغان، بۇنى كېيىنكى ئوتتۇرا ئەسىردە ھاسىل بولغان قاراقوشۇن، قارابوران، تارتما، تېپىز كۆل، چىۋىنكۆل، ياڭكۆل، چوڭكۆل... قاتارلىق نۇرغۇن كۆللەرنىڭ بولۇشى بىلەن سېلىشتۇرۇشقا بولىدۇ. مانا بۇلار ئەينى زاماندا لوپ كۆلىگە ئوخشاش نۇرغۇن كۆللەرنىڭ بولغانلىقىنى پەرەز قىلىشىمىزغا ئىمكان بېرىدۇ، مانا مۇشۇنداق تەبىئىي شارائىت ئەينى ۋاقىتتا تارىم، كۆنچى، چەرچەن دەريالىرىنىڭ مول سۇ مەھسۇلاتلىرى بىلەن تەمىنلىگەنلىكىنى بىلىمىز. ئارخېئولوگلار قەبرەغولدىن يۇڭدىن ياسالغان بېلىق تۇتىدىغان تورلارنى بايقىغان.

كىروران ئېلىنىڭ ئىگىلىكى ھەققىدە بەن گۇ «خەننامە» دە: «... نوپ... (媯羌) ئاھالىسى ئوت - چۆپ، سۇ قوغلىشىپ كۆچۈپ يۈرىدۇ. دېھقانچىلىق قىلمايدۇ. ئاشلىقنى چەرچەن ۋە چالمادانادىن ئالىدۇ. تاغلىرىدىن تۆمۈر چىققاچقا، ھەربىي قوراللارنى ياسايدۇ. قوشۇنلىرى ئوقيا، نەيزە، قىلىچ، خەنجەر تۇتۇپ ئىشمەك ساۋۇت كىيىدۇ»، دەپ يازغان. چەرچەن (鄯善) خانلىقى ھەققىدە «يېرى قۇم ۋە شورلۇق بولۇپ، تېرىلغۇ يەرلىرى ئاز بولغاچقا، قوشنا ئەللەرنىڭ يېرىنى ئىجارىگە ئېلىپ ئاشلىق تېرىيدۇ. بەگلىكتىن قاشتېشى چىقىدۇ. يېكەن، قومۇش، يۇلغۇن، توغراق، چىغ قاتارلىق ئۆسۈملۈكلەر كۆپ

① ۋاڭ بىڭخۇا: «كۆنچى دەرياسى قەبرەغول قەبرىلىرىنى قېزىش ۋە تەتقىقات»، «شىنجاڭ ئىجتىمائىي پەنلەر ئاكادېمىيەسى تۇنجى قېتىملىق ئىلمىي دوكلات يىغىنىنىڭ ئىلمىي ماقالىلەر توپلىمى»، 1982 - يىلى ئۇيغۇرچە نەشرى، 682 - بەت.

ئۆسىدۇ. ئاھالىسى كۆچمەن بولۇپ چارۋىچىلىق بىلەن شۇغۇللىنىدۇ. ئات، ئېشەك، تۆگە كۆپ بولۇپ ھەربىي قوراللارنى ياساش جەھەتتە نۇپقا ئوخشايدۇ... چالمادانا (且末)دىن ئۆتكەندىن كېيىن، ئۇنىڭ ئۇ يېقىدىكى يەرلەرنىڭ ھەممىسىدە ئاشلىق تېرىلىدۇ. يەر ۋە ئوت - چۆپ، دەل - دەرەخلىرى، چارۋا مەھسۇلاتلىرى ھەربىي قورال - ياراغ ئىشلەپچىقىرىشى خەن سۇلالىسىگە سەل ئوخشاپ كېتىدۇ. (چالمادانا)دىن ئۈزۈم قاتارلىق مېۋىلەر چىقىدۇ. غەربىدىن نىيەگە 2000 يول كېلىدۇ. دەپ يازغان. بۇلاردىن ئەينى ۋاقىتتىكى كىروران ئېلىنىڭ ئىگىلىكى ھەققىدە مۇلاھىزە يۈرگۈزىدىغان بولساق، چەرچەن بەگلىكى نوپ ئېلىنى ئاشلىق بىلەن تەمىنلەيدۇ - يۇ، يەنە ئۆزىگە ئاشلىق يېتىشمەي قوشنىلىرىدىن كىرگۈزىدۇ ياكى يەر ئىجارىگە ئېلىپ تېرىيدۇ. يۇقىرىقى مەلۇماتنى ئاساس قىلىدىغان بولساق، ئىجارىگە ئېلىپ تېرىلىدىغان يەر كىروران قەلئەسىنى مەركەز قىلساق چاقىلىققا 500 يول، چالماداناغا 720 يول، چالمادانادىن نىرانغا 600 يول ھېسابلىساق، 1820 يولداك مۇساپە بولۇپ 800 كىلومېتىردىن ئاشىدۇ، تېرىقچىلىق قىلىشقا شۇنچە يىراققا ئادەم بۇيرۇلسا، يەنە ئىجارىگە ئېلىپ تېرىلغان ئاشۇ يەردىن مىڭ جاپالار بىلەن 800 كىلومېتىردىن ئارتۇق مۇساپىنى بىر ئايدەك يۈرۈپ توشۇپ كەلسە، ئاشلىق بىلەن نوپ ئېلىنى تەمىنلىيەلمەيدۇ؟ ئۇلار تېرىقچىلىقنى قومۇل ياكى تۇرپاندا قىلغانمۇ؟ بۇ ئاتەش ماكان تېخىمۇ قۇرغاق ۋە نوپۇسى كۆپ بولغاچقا يۇ ئېھتىماللىقمۇ يوق دېيەرلىك، شۇنداق دېيىلگەن تەقدىردىمۇ، قاتناش قاتارلىق سەۋەبلەر ئۇلارنى چەكلەپ تۇراتتى. مەسىلە شۇ يەردىكى، ئۆزىنى ئاشلىق بىلەن تەمىنلىيەلمەسە يەنە بىر ئەلنى ئاشلىق بىلەن تەمىنلەشنى ئۈستىگە ئېلىشى ئەمەلىيەتكە ئۇيغۇن كەلمەيدۇ. 442 - يىلى بەگ بەگروڭنىڭ 4000 ئائىلە يەنى ئاھالىنىڭ يېرىمىنى باشلاپ چالماداناغا كۆچكەنلىكى بىلەن 400 - يىلى بۇ يەردە 4000دىن ئارتۇق كىچىك كۆلۈڭگۈ راھىبىنىڭ بولۇشى، مۇشۇ زېمىندىن تېپىلغان Cha.No 805 نومۇرلۇق پۈتۈكتىكى «319 توپ كىرگۈزدۈم، بۈگۈن ئۆي ئىگىسى ئۈچۈن 4326 توپ رەڭلىك يىپەك سېتىۋالدىم» دېگەن بايانلار بىلەن بىرلەشتۈرۈپ قارايدىغان بولساق، شۇ ۋاقىتتا بۇ رايوننىڭ نوپۇسىنىڭ 100 مىڭغا يېقىنلاپ قېلىشى مۇمكىنلىكىنى كۆرۈپ يېتەلەيمىز، ئۇنداقتا زور كۆلەمدە يېزا ئىگىلىكى بولمىسا، ھەرگىزمۇ شۇنچە كۆپ ئاھالىنىڭ بولۇشىنى تەسەۋۋۇر قىلىش مۇمكىن ئەمەس. ئارخېئولوگلارنىڭ «تەكشۈرۈشلەرگە ئاساسلانغاندا، مۇراندىكى سۇغىرىلىدىغان يەرنىڭ كۆلىمى 45 مىڭ موغا، بۇنىڭ ئىچىدىكى تېرىلغۇ يەرنىڭ كۆلىمىنىڭ 17 مىڭ مو»^① دېگەن ھۆكۈمىگە ئاساس بولغان سۇغىرىش قۇرۇلۇشى قاتارلىق پاكىتلار، كىروران قەدىمكى شەھىرى بويىدىن بايقالغان تېرىلغۇ يەرلەر ئەينى ۋاقىتتا كىروران ئېلىنىڭ لوپ كۆلى بويلىرىدىن ۋاششەھىرى خارابىسىگىچە بولغان زېمىنلىرىدە دېھقانچىلىقنىڭ ئاساسىي ئورۇندا تۇرىدىغانلىقىنى

① بايىنغولىن موڭغۇل ئاپتونوم ئوبلاستى تەزكىرە كومىتېتى: «بايىنغولىن موڭغۇل ئاپتونوم ئوبلاستى تەزكىرە رىسى»، زامانىمىزدىكى جۇڭگو نەشرىياتى 1994 - يىلى خەنزۇچە نەشرى، 811 - بەت.

كۆرسىتىپ بېرىدۇ. «خەننامە» دە يېزىلغان قاشتېشى ۋە تۆمۈر چىقىدۇ، دېگەن بايانلار بىلەن نەيزە، قىلىچ، خەنجەر تۇتۇپ، ئىشمەك ساۋۇت ئىشلىتىدۇ، دېگەن بايانلار ئارخېئولوگىيەلىك تېپىلمىلارنىڭ ماددىي پاكىتلىرى بولۇشىغا ئاساسەن ئەينى ۋاقىتتا مىس، تۆمۈر، ئالتۇن، قاشتېشى قاتارلىقلاردىن ياسالغان كۈندىلىك تۇرمۇش بۇيۇملىرىنىڭ بولۇشى، كىروران دەۋرىدە مېتالچىلىق، قاشتېشى قېزىش، ياغاچ ئويمىچىلىق ئىشلىرىنىڭ، شۇنىڭغا مۇناسىپ ھۈنەر - كەسىپلەرنىڭ بولغانلىقىدىن خەۋەردار قىلدى. ئالتۇندىن ياسالغان زىننەت بۇيۇملىرىنى ھازىرچە مۇشۇ يەردە ئىشلەپچىقىرىلغان دېيىشكە بالدۇرلۇق قىلىشمۇ ھامان ئىسپاتلىنىشى مۇمكىن.

كىروران ئىگىلىكىدە كۇلالچىلىق ۋە ياغاچچىلىق ھۈنەرلىرىمۇ مۇھىم ئورۇندا تۇرغان. مىلادىيەنىڭ باشلىرىغا كەلگەندە، مىڭ يىلدىن ئارتۇق تارىخى باشتىن كەچۈرگەن مىسكەرلىك ئىشلىرىمۇ خېلى زور تەرەققىياتلارغا ئېرىشكەن بولسىمۇ، كۇلالچىلار ياساپ چىققان ساپال بۇيۇملار ئىستېمالدىن چېكىنىمگەندى. نەپىس ھەم پۇختا ساپال بۇيۇملار خەلقنىڭ مۇھىم تۇرمۇش بۇيۇمى بولغانلىقتىن ساپال بۇيۇملىرىنى ياسايدىغان بىر قىسىم كۇلالچىلارنىڭ ئىشخانىلىرى ۋە مەلىكىلىك ئەمگەكلىرى داۋاملىق يۈرۈشۈپ تۇرغان. ياغاچچىلىق ھۈنرىمۇ تەرەققىي تاپقان بولۇپ تۈرلۈك تۇرمۇش بۇيۇملىرىدىن ئاياق، چارا، جام، لېگەن، تاۋاق قاتارلىقلار ياسىلىشتىن باشقا يەنە ئۆيلەرنىڭ ياغاچلىرىدىن تارتىپ تۈرلۈك نەقىشلەرنى ئىشلەش قاتارلىق سىپتا ھۈنەرلەر ئەينى زاماندا ئەتىۋار ھۈنەرلەرگە ئايلانغان.

كىروراننىڭ يىپەك يولىنىڭ مۇھىم تۈگۈنى بولۇشى، بۇ يەرنىڭ سودىسىنىڭ راۋاجلىنىشىنىڭ بىر سەۋەبى بولسا، يەنە بىر جەھەتتىن ئاھالىسىنىڭ كۆپلۈكى سودا ئىشلىرىنىڭ راۋاجلىنىشىنىڭ يەنە بىر سەۋەبى بولغان. كىروراندىن تېپىلغان پۈتۈكلەر بۇ يەرنىڭ سودا ئىشلىرىنىڭمۇ راسا گۈللەنگەنلىكىنىڭ يەنە بىر دەلىلى بولالايدۇ. Cha. No. 805 نومۇرلۇق پۈتۈكتە «319 توپ كىرگۈزدۈم، بۈگۈن ئۆي ئىگىسى ئۈچۈن 4326 توپ رەڭلىك يىپەك سېتىۋالدىم» دېيىلگەن بولسا، C. W. No. 76 پۈتۈكتە «... رەخت 84 توپ» دېيىلگەن. مانا بۇ مەلۇماتلار كىروران ئاھالىسىنىڭ سانى ۋە مۇشۇ ئاھالىنى مەركەز قىلغان ھالدا راۋاجلانغان سودىنى تونۇشىمىزغا يېتەرلىك ئاساس بېرىدۇ.

كىروران جەمئىيىتى قارۇشتى يېزىقىدىكى پۈتۈكلەردىن قارىغاندا، مۇشۇ پۈتۈكلەر يېزىلغان 3 - ۋە 4 - ئەسىرلەردە كىروران جەمئىيىتىدە ئىككى توپ سىنىپى ئاھالە بولغان، بۇلارنى ئەركىن ئاھالە ۋە ئەركىز (بئەرك) ئاھالىلەر دەپ ئايرىشقا بولىدۇ. بەزى ئالىملارنىڭ قارىشىچە، كىروران جەمئىيىتى تەرەققىي قىلغان سىنىپى جەمئىيەت بولۇپ، سىنىپى زىددىيەت ئەزگۈچىلەر ۋە ئېزىلگۈچىلەر ئارىسىدىكى زىددىيەت بولغان. رۇسىيە ئالىمى م. ۋورويىمۇ جېشتوۋېسكايا مۇشۇ پۈتۈكلەرنى تەتقىق قىلىپ، ئېزىلگۈچىلەر ۋە ئەزگۈچىلەر سىنىپى دەپ ئايرىش بىلەن بىرگە، ئېزىلگۈچىلەرنى يەنە

ئەركىن ئادەملەر ۋە ئەركىز ئادەملەر دەپ ئايرىغان. بۇ خىل ئايرىش گەرچە جەمئىيەتنى سىنىپىي نۇقتىدىن تەتقىق قىلىشقا نىسبەتەن توغرىدەك قىلىسمۇ، پۈتۈكلەردە ئەكس ئەتكەن جەمئىيەت ئەھۋالىغا ئۇيغۇن كەلمەيدۇ، قارىماققا بەگ ۋە ئۇنىڭ جەمەتىدىكىلەر ئەزگۈچىلەر سۈپىتىدە باج - سېلىق يىغقانلىقى ھەققەت بولسىمۇ، ئۇلار بىر ھاكىمىيەت ئورگىنى سۈپىتىدە ئوتتۇرىغا چىققان. ئۇلار يىغقان باج - سېلىقلار بىلەن قوشۇننى بېقىپ بەگلىكىنىڭ بىخەتەرلىكىنى كاپالەتلەندۈرۈش بىلەن بىرگە، پۇقرالارنى ھاكىمىيەت ئىشلىرىغا ئىشلەتسە ھەقىقەت ئىشلەتكەن. مىسالەن، پۈتۈكلەردە پۇقرالار ھۆكۈمەتنىڭ نەرسىلىرىنى توشۇغاندا ئۇلارنى ئۆلسە قانۇن بويىچە ئۆلەمگە ئېرىشكەن ۋە باشقىلار بەگ بىر سىياسىي ھۆكۈمدار سۈپىتىدە ئەمەس، يەنە بىر باش سوتچى سۈپىتىدە ئوتتۇرىغا چىقىپ، قانۇننىڭ ئادىل يۈرگۈزۈلۈشىگە كاپالەتلىك قىلغان، دۆلەتنىڭ مەمۇرلىرىمۇ قانۇنىي جاۋابكارلىققا تارتىلىپ، پۇقرالارنىڭ قانۇنىي مەنپەئەتى قوغدىغان.

قارۇشتى يېزىقىدىكى پۈتۈكلەردە manusā, purasa ئىبارىلىرى ئادەتتىكى ئادەملەرنى كۆرسەتسە، dajha كۆڭ يەنى قۇلنى كۆرسەتكەن. bhamtaraqa, ajhada ئىبارىلىرى ھۆرمەتلىك، ئىززەتلىك مەنىلىرىدە پۈتۈكلەردە كۆپ كۆرۈلىدۇ. مۇشۇ ۋاقىتلاردىكى كىروران جەمئىيىتى ھىندىستاندىكىدەك كىشىلەرنى كەسپى بويىچە دەرىجىلەپ كۆرسەتمىگەن، مۇشۇ زېمىننىڭ ئۆز ئەنئەنىسىنى ئەكس ئەتتۈرۈپ بەرگەن. پۈتۈكلەردە ئەكس ئەتكەن مەزمۇنلاردىن قارىغاندا، شۇ جەمئىيەتتە قۇللار مەۋجۇت بولسىمۇ ئاساسىي ئورۇندا تۇرالمىغان، چۈنكى قۇللارنىڭ مەنبەسى ئۇرۇش ھەم قۇللارنىڭ تەبىئىي كۆپىيىشىدىن ئىبارەت. قۇللار ئاساسەن مۇلازىمەت قىلغان، يۇقىرى تەبىقە كىشىلىرىنىڭ ئۆيىدە قۇل - دېدەك بولۇپ ئائىلە ئىشلىرى، قول ھۈنرى ۋە تېرىقچىلىق، مالچىلىق قىلغان. ئەركىن ئادەملەر بولۇپمۇ ئەركىن ئەمگەكچى دېھقانلارنىڭ تۆۋەندىكىدەك بىرقانچە مەجبۇرىيىتى بولغان: ئەسكەر بولۇش، ئوخشاشمىغان ياشتىكىلەر قىسىملارغا ئايرىلىپ ھەربىي ۋەزىپە ئۆتەش، ئۇرۇش ۋاقىتلىرىدا يۈزلۈكلەرگە ئايرىلىپ يۈز بېشىنىڭ قوماندانلىقىدا سوقۇشقا قاتنىشىش، لېكىن ھەر يۈزلۈكتە قانچىلىك چېرىك بارلىقى تېخى نامەلۇم. تىنچلىق يىللىرىدا قوشۇن پاسىلىنى ساقلاش ۋەزىپىسىنى ئورۇنلىغان، پۈتۈكلەرنىڭ ھېچقانداق بىرىدە ئەركىز ئاھالىنىڭ جەڭگە قاتناشقانلىقى ھەققىدە ئۇچۇر يوق، ئەمما بەزىلىرىنىڭ ئۆز غوجايىنلىرى بىلەن بىرگە سوقۇشقا كىرگەنلىكىنى پەرەز قىلىش مۇمكىن. ئۇرۇش ۋاقتىدا زېمىننى قوغداش ئۈچۈن ئەسكەرلەر ئالاھىدە ئىمتىيازىدىن بەھرىمەن بولغان، جۈملىدىن ئۇرۇش ئۈچۈن پۇقرالاردىن ئالغان نەرسىلەر (ئاشلىق ۋە مال - چارۋا) نىڭ سورىقى بولمىغان، لېكىن تىنچلىق يىللىرىدا پۇقرالارنىڭ نەرسىلىرىنى ئالغۇچىلار قانۇنىي جاۋابكارلىققا تارتىلغان. بۇ يەردە شۇنىمۇ تەكىتلەپ ئۆتۈش كېرەككى، يات ئەللەردىن كەلگەن مۇساپىرلار ۋە قۇللارنىڭ مال - مۈلكىمۇ قانۇن ئاساسىدا قوغدىغانلىقىنى كۆرسىتىپ بېرىدىغان يازما پاكىتلار ساقلىنىپ قالغان. يازما پۈتۈكلەردىن كۆرۈشمىزچە، يەنە ئەركىن ئاھالىلەر بەزى مەجبۇرىيەت ئەمگەكلىرىنى

جۈملىدىن كۆۋرۈك، كۆللەرنى رېمونت قىلىش ئىشلىرىغا يارلىق بويىچە قاتناشقان. ئەركىن كىشىلەرنىڭ يەنە باج تاپشۇرۇش مەجبۇرىيىتى بولغان، بۇ ھەقتىكى يازما ماتېرىياللار بىر قەدەر كۆپرەك. باج ئاساسەن ئايماق، ناھىيە، يۈزلۈكلەر بويىچە ئەركىن ئادەملەردىنلا يىغىلغان. قۇل - دېدەكلەرنىڭ ئەركىن ئادەملەردىن ئەڭ زور پەرقى شۇكى، ئۇلار مال - مۈلۈك تەرىقىسىدە قارالغان بولۇپ ھەتتا ئۆلتۈرۈۋەتسىمۇ جاۋابكارلىقى بولمىغان، پۈتۈكلەردە ئۇلار ئائىلىدە كىچىك بالىلارنىڭ ئارقىسىغا تىزىلغان بولۇپ ئېلىپ سېتىشقا، ئىش - ئەمگەككە سېلىشقا، ئۇرۇپ - تىللاشقا، باشقىلارغا ھەدىيە قىلىشقا، گۆرۈگە قويۇشقا، ئالماشتۇرۇشقا، ئۇلارغا ۋارىس غوجايىنلىق قىلىشقا بولاتتى. قۇل - دېدەكلەرنىڭ بالىلىرىمۇ ئۇلارنىڭ غوجايىننىڭ باشقۇرۇشىدا بولغان، خوجايىنلىرىنىڭ تەستىقىسىز بىراۋغا بېقىۋېلىشقا بېرىشكەمۇ بولمىغان. نۆۋىتىدە شۇنى قوشۇمچە قىلىش زۆرۈركى، قۇل - دېدەكلەر مال - مۈلۈك سۈپىتىدە غوجايىنغا تەۋە بولغان. قۇل دېدەكلەرنىڭ خۇددى مال - چارۋا ياكى نەرسە - كېرەككە ئوخشاش باھا قويۇلۇپ سېتىلغانلىقى پۈتۈكلەردە ئېنىق خاتىرىلەنگەن. قۇل - دېدەكلەرنىڭ پەرزەنتلىرىمۇ قۇللارنىڭ غوجايىننىڭ مال - مۈلكى ھېسابلانغان، ئاتا - ئانىسى بىلەن بالىلىرىنى ئايرىم - ئايرىم ھالدا ساتقانلىقىنى كۆرسىتىپ بېرىدىغان يازما ئۇچۇرلار دەۋرىمىزگىچە يېتىپ كەلگەن. كروران ئېلىدە قۇل - دېدەكلەرنىڭ ئىشلەش دائىرىسى تەدرىجىي تارىيىپ بارغان، تېرىقچىلىق قىلىش، مال بېقىش قاتارلىق ئەمگەكلەر بولغان، مانا بۇلار ئۇلارنىڭ سانىنىڭ ئازىيىۋاتقانلىقىنىڭ بەلگىسى بولسا كېرەك. رۇسىيەلىك م. ۋوروبىيىۋا جېشتوۋېسكايا قارۇشتى يېزىقىدىكى پۈتۈكلەرنى تەتقىق قىلىش ئارقىلىق قۇللارنىڭ كروران ئىگىلىكىدىكى رولى ھەققىدە «پۈتۈكلەرنى تەتقىق قىلىش ئارقىلىق قۇللارنىڭ ئەمگىكى كروران ئېلىدە ئىجتىمائىي تۈرمۈشنىڭ ئاساسى ئەمەسلىكى ئىسپاتلاندى، قۇللارنىڭ ئەمگىكى ئاساسلىقى مۇلازىمەت دائىرىسى بىلەن چەكلىنىدۇ. ئەركىن دېھقانلار ماددىي بايلىقنىڭ ئاساسىي ئىشلەپچىقارغۇچىلىرى» دەپ يازغان. مانا مۇشۇ يەكۈنگە ئاساسلانغاندا، قۇللارنىڭ ئاساسىي ئىشلەپچىقارغۇچى بولماسلىقى، بۇ جەمئىيەتنىڭ قۇللۇق جەمئىيەتتىن ئاللىبۇرۇن ئۆتۈپ بولغانلىقىنى كۆرسىتىپ بېرىدۇ. قارۇشتى يېزىقىدىكى پۈتۈكلەردىن قۇل سودىسىغا ۋە قۇللارغا ئائىت ئۇچۇرلار ئاز ئەمەس، لېكىن بۇ ھەرگىزمۇ جەمئىيەتنىڭ قۇللۇق جەمئىيەت ئىكەنلىكىنى كۆرسىتىپ بەرمەيدۇ، ئەينى تارىخىي دەۋردە قۇللارنىڭ ئەمگىكى مەلۇم سالماقنى ئىگىلىسىمۇ ئاساسىي ئورۇندا تۇرمىغان، ئاساسىي ئورۇندا تۇرىدىغىنى يەنىلا ئەركىن بودۇننىڭ ئىشلەپچىقىرىش ئەمگىكىدىن ئىبارەت. ئەينى تارىخىي دەۋردە قۇل سودىسى قانۇنلۇق بولۇپ، ھۆكۈمەت خادىملىرىنىڭ ئىشتىراك قىلىشى بۇ خىل سودىنىڭ قانۇنىيلىق دەرىجىسىنى يۇقىرى كۆتۈرگەن. 589 - نومۇرلۇق پۈتۈكتە سېمىسو ئىسىملىك بىر قىزنى رومىيۇسۇ دەپكەن كىشىگە باھاسى 40 مۈلى كېلىدىغان بىر تۆگىگە ساتقان ۋە تۆگىنى تاپشۇرۇپ ئالغان، ئۇندىن باشقا تۆت ياشلىق قويدىن بىرنى بەرگەن بولۇپ بۇ

سودا ھۆكۈمەت ئەربابلىرىدىن ئاقساقال بىتېيا بىلەن قارا جارامپىسۇنىڭ ئالدىدا كېڭىشىپ پۈتۈشۈلگەن. تانۇقلاردىن قادىيە، ھەربىي تۇتۇق زېڭقا، باج نازارەتچىسى جىروجىيا، كابكا، موجادو، مېڭجىيا، رابدو، راھىب تاماتورو ۋە باج ئەمەلدارى كەيتو قاتارلىقلار گۇۋاھلىق بەرگەن. توختامنىڭ ئىناۋەتلىك ۋاقتى ئادەم ئۆمرىدەك ئۇزۇن بولۇپ 100 يىلدىن ئارتۇق بولىدۇ دېيىلگەن (مەڭگۈلۈك دېيىلمەكچى بولسا كېرەك). 590 - نومۇرلۇق پۈتۈكمۇ قۇل سودىسىغا ئائىت بولۇپ، بەگ ئامگوكانىڭ سەلتەنەت ۋاقتىغا مەنسۇپ، ئۇنىڭدا مۇنداق دېيىلگەن:

بۇ رەيىو ئىسىملىك ئايالغا مۇناسىۋەتلىك پۈتۈك، رومپىسۇسو ساقلايدۇ. ئۇلۇغ بەگ كۆك تەڭرىنىڭ ئوغلى جىتخۇھا ئامگوكا ئالىيلىرى سەلتەنتىنىڭ 17 - يىلى 4 - ئاينىڭ 28 - كۈنى، سېڭكەي ئىسىملىك بىر ئەر كىشى بار ئىدى، ئۇ رەيىو ئىسىملىك ئايالنى رومپىسۇسوغا سېتىشنى خالايدۇ. سېڭكەي رومپىسۇسودىن مۇشۇ ئايالنىڭ باھاسىدىكى يەنى 40 مۇلغا يارايدىغان viyala تۆگىدىن بىرنى، 12 بىلەك ئۇزۇنلۇقتىكى زىلچىدىن بىرنى، يەنە 8 مۇلى جەمئىي 98 مۇلى باھانى تاپشۇرۇپ ئالغان. ئىككى تەرەپ بۇ سودىدا باراۋەر تۇرۇپ كېڭەشكەن. بۇندىن كېيىن رومپىسۇسوبۇ ئايالغا ئىگىدارچىلىق قىلىدۇ، ئۆرسىمۇ، كۆزىنى قۇيۇۋەتسىمۇ، ساتسىمۇ، سوۋغا قىلىپ باشقىلارغا تەقدىم قىلىۋەتسىمۇ، ئالماشتۇرسىمۇ بولىدۇ، گۆرۈگە قويۇشقىمۇ ھوقۇقلۇق. بۇ ئىشقا تانۇق بولغۇچىلار ئاقساقال فابو، قارا جارومپىسو، ھەربىي تۇتۇق جىبوييا بىلەن كەبكا، ئەمەلدار بىدوكا، فابىكا، باجگىر جۇنا، باج ئەمەلدارى كەتو بىلەن شىبىكا، بۇجىنكا، يۈز بېشى فېبىفارو، لىچىكچا قاتارلىقلار. بۇندىن كېيىن مەيلى كىم بولۇشىدىن قەتئىينەزەر بۇ ئىشتا باشقىچە پىكىردە بولسا ئاستانىدىمۇ ئىناۋەتسىز» دېيىلگەن ھەمدە ھۆكۈمەت ئەمەلدارىنىڭ يارلىقى بىلەن يېزىلغانلىقى، ئىناۋەتلىك ۋاقتىنىڭ 100 يىلدىن ئاشىدىغانلىقى ئەسكەرتىلگەن. بۇ پۈتۈكتىن ئەينى دەۋردىكى قۇل سودىسى ھەققىدىكى چۈشەنچىلەرگە ئېرىشەلەيمىز، قۇلغا ئېرىشكۈچى ئۇنى ئۇرۇشقا ھەتتا كۆزىنى كور قىلىۋېتىشكە ھوقۇقلۇق. ساتسىمۇ، گۆرۈگە قويسىمۇ، باشقىلارغا ھەدىيە قىلسىمۇ بولىدىغانلىقىنى كۈرۈۋالالايمىز. بۇ نۇقتىدىن قارىغاندا، قۇللار مال - مۈلۈككە ئوخشاش بولغان. 591 - ، 209 - نومۇرلۇق پۈتۈكتە، توختام ھەققىدىكى ماددىلار تېخىمۇ كۈچەيتىلگەن بولۇپ سودا پۈتكەندىن كېيىن، كىمدە كىم بۇ سودىنى بۇزۇپ توختامغا خىلاپلىق قىلماقچى بولسا، 50 دەررە (كېيىنكىسىدە 70 دەررە) ئۇرۇلۇپ، بىر ئات جەرىمانە قويۇش بىلەن بىرگە توختام يەنىلا ئىناۋەتلىك بولىدىغانلىقى ئەسكەرتىلگەن. گەرچە قارۇشتى پۈتۈكلىرىدە قۇل سودىسىغا ئائىت بايانلار خېلى كۆپتەك قىلىنىمۇ، ھۆكۈمەت ئەمەلدارلىرىنىڭ بىۋاسىتە ئىشتىراك قىلىشى، گۇۋاھلىق بېرىشى، سودىنىڭ شۇلارنىڭ ئالدىدا پۈتۈشۈشى، بۇ خىل سودىنىڭ ئومۇملاشقان سودا بولماستىن بەلكى ئاز ساندا كۆرۈلىدىغانلىقىنى كۆرسىتىپ بېرىدۇ.

كىروران جەمئىيىتىدە ھۆكۈمەت گۇۋاھلىقى ئىنتايىن مۇھىم ئورۇندا تۇرغان بولۇپ

كۆپلىگەن توختامنامىلەردە ئايماق بېگى، قارا، sothaga قاتارلىق مەنەسپتىكىلەرنىڭ تانۇق (گۇۋاھچى) بولغانلىقى كۆرۈلىدۇ. مەيلى قانداق بولمىسۇن توختام تۈزۈلۈپ قانۇنىي كۈچكە ئىگە بولغاندىن كېيىن، قانۇننىڭ مۇھاپىزىتىگە ئېرىشكەن، توختامغا خىلاپلىق قىلسا مەقسىتىگە يېتەلمەيلا قالماستىن جىسمانىي جازاغا ئۇچرىغان ياكى جەزىمانە قويۇلغاندىن باشقا، توختام داۋاملىق كۈچكە ئىگە بولغان. كىروران جەمئىيىتىدە قۇللارنىڭمۇ مال - مۈلكى بار بولۇپ غوجايىننىڭ مۈلكى ئارقىلىق قۇلنىڭ قەرزىنى قايتۇرۇشقا بولمايدىغانلىقىدەك بەلگىلەمە بۇنىڭ ئىسپاتى، بۇ كىروران جەمئىيىتىنىڭ بىر ئالاھىدىلىكى بولسا كېرەك.

كىروران جەمئىيىتىدە بالا بېقىۋېلىش رەسمىيىتى ھەرقانداق جەمئىيەتتە بالا بېقىۋېلىش نورمال ئەھۋال، ئەمما شەرت - شارائىتلىرى ئوخشاشمايدۇ. كىروران جەمئىيىتىنىڭ ئۆزىگە خاس بالا بېقىۋېلىش رەسمىيەتلىرى بولغان، بۇلارنى قارۇشتى يېزىقىدىكى ئاشۇ پۈتۈكلەردىن كۆرۈۋالالايمىز. ئەينى دەۋر پۈتۈكلىرىدىن مەلۇم بولۇشىچە، كىروران ئېلىدە مەخسۇس ئادەت قانۇنى تۈسىنى ئالغان. بالا بېقىۋالغۇچى تەرەپ چوقۇم «سۈت ھەققى» تاپشۇرۇشى لازىم، بەزىلەر سۈت ھەققىنى بالا ساتقانلىق دەپ كۆپتۈرگەن، ئەمەلىيەت ئۇنداق ئەمەس. ئەينى ۋاقىت كىروران قانۇنىدا ھەتتا قۇللارنىڭ بالىلىرىنىمۇ سۈت ھەققى بېرىش ئارقىلىق بېقىۋېلىشقا بولىدىغانلىقى، سۈت ھەققى بېرىلمەي بېقىۋېلىنسا، ئىناۋەتكە ئېلىنمايدىغانلىقى بەلگىلەنگەن. 331 - نومۇرلۇق پۈتۈكتە بىرەيلەن يەنە بىرىنىڭ قىزىنى سۈت ھەققىگە بىر ئات بېرىپ بېقىۋالغان، ئاخىرىدا ئىككى تەرەپ كېڭىشىپ مۇنداق قارارغا كەلگەن: «بېقىۋالغۇچى ۋەدە قىلىدۇكى، بۇ قىزنى ساتمايدۇ، گۆرۈگە قويمايدۇ، ئۆيدىن ھەيدەپ چىقارمايدۇ، خورلىمايدۇ. ئۆزى تاپقان بالىلىرىغا ئوخشاش مۇئامىلە قىلىدۇ.» 569 - نومۇرلۇق پۈتۈكتىمۇ بەگ ماھىرى سەلتەنتىنىڭ 13 - يىلىدىكى ۋەقە خاتىرىلەنگەن، ئۇنىڭدا يۇقىرىقىغا ئوخشىشىدىغان بېقىۋېلىش مەسىلىسى تىلغا ئېلىنغان. بىرى بىر تۆگە سۈت ھەققى بېرىش ئارقىلىق بىر ئوغۇلنى بېقىۋالغان، كېيىن بېقىۋېلىشقا بەرگۈچى ئېلىپ كەتكەن بولۇپ دەۋاغا چۈشكەن، ئەينى ۋاقىتتىكى سوت ئېنىقلاش ئارقىلىق بېقىۋالغۇچى جىنتوننىڭ بىر تۆگە سۈت ھەققى بەرگەنلىكى ئۈچۈن ئۇنىڭ بېقىۋېلىشى داۋاملىق كۈچكە ئىگە بولغان، بىراق «بۇ بالىنى قۇل قىلىشقا، سېتىشقا، گۆرۈگە قويۇشقا بولمايدىغانلىقى» ئەسكەرتىلگەن. بالا بېقىۋېلىشتا بېقىۋېلىش ھەققى تۆلەش توغرىلۇق بەگ يارلىقى خاتىرىلەنگەن 11 - نومۇرلۇق پۈتۈكتە، ئەنە شۇنداق بالا بېقىۋېلىش ماجىراسى كېلىپ چىققاندا، شۇنداق يارلىق قىلغان: «ئەزەلدىن بار بولغان قانۇن بويىچە بالا بېقىۋالغانلىقىنى تەن ئالسا بېقىۋېلىش ھەققى تۆلىشى كېرەك، ھۆكۈم شۇ بويىچە چىقىرىلسۇن، ئەگەر ئۇنداق بولمىسا...» دېيىلگەن، مانا بۇلاردىن كىروراندا ناھايىتى قەدىمدىنلا بالا بېقىۋالسا سۈت ھەققى تۆلەيدىغان ئەنئەنىۋى قانۇن ياكى ئەنئەنە بولۇپ شەكىللەنگەن ئادەتنىڭ بارلىقىنى بىلەلەيمىز، مۇشۇلاردىن قارىغاندا «سۈت ھەققى» نى ھەرگىزمۇ سېتىۋېلىش ئۈچۈن

تۆلەنگەن ھەق دەپ قاراشقا بولمايدۇ، بالىلارنىڭ بېقىۋېلىنغاندىن كېيىنكى قانۇنىي ھوقۇق - مەنپەئەتى بۇ تەرىپىنى تېخىمۇ روشەن كۆرسىتىپ بېرىدۇ. دېلو مىسالى 39 - نومۇرلۇق پۈتۈكتە مۇنداق دېيىلگەن: سەلتەنەت ئىگىسى ئۇلۇغ بەگ ئالىيلىرىدىن ئايماق بېگى شاماسېناغا يارلىق: لىيىپىيا ئوردىمىزغا ئەرز سۇندى، ئۇنىڭ ئايال قۇلى جىمىكا ئۆز خاھىشىچە قىزىنى كاپچىياسا قاتارلىق قۇللارنىڭ بېقىۋېلىشىغا بېرىۋەتكەن. ئۇ بۇ قىزنى باققان بولسىمۇ تېخى بېقىش ھەققىنى بەرمىگەن، سىز ئۇشبۇ تارىشا يارلىقنى تاپشۇرۇپ ئالغان ھامان دېلونى تەھقىقلەڭ، ئايال قۇل ئۆزىچە قىزىنى كاپچىياساغا بېقىۋېلىشقا بېرىۋەتكەن بولسا بېقىش ھەققى تۆلەنگەنمۇ؟ لىيىپىيا كاپچىياسالاردىن ئۈچ ياشلىق قېچىردىن بىرنى ياكى ئۈچ ياشلىق ئاتتىن بىرنى ئېلىپ تۆلەپ بەرسە، قىزى كاپچىياسالارنىڭ ئىلكىدە بولىدۇ. بۇ توغرىدا يەنە تالاش بولسا قانۇن بويىچە ھۆكۈم چىقىرىڭ. ئەگەر دېلو ئېنىقلانمىسا ئوردىمىزغا قاماللاپ يوللاڭ، بۇ يەردە ھۆكۈم چىقىرىلىدۇ.

كىرورانلىقلارنىڭ قەرز ۋە قەرزدارلىق ئىشلىرى كىروران ئېلىدە ئىجتىمائىي تۈرمۈشنىڭ ھەممە ساھەلىرىگە چېتىلغان يېزىقچە ۋەسىقىلەر دەۋرىدىكى ئېلىم - پېرىم، قەرز ۋە قەرز ئۆسۈملىرىنى كۆرسىتىپ بېرىدىغان ئۇچۇرلارنىمۇ يەتكۈزۈپ بەرگەن. 100 - نومۇرلۇق پۈتۈكتە ئۆسۈمىنى بۆلۈپ بېرىدىغانلىقى ھەققىدە سۆزلەنگەن ۋە قەرزنىڭ قەرەلىنى ئۇزارتىشقا بولمايدىغانلىقى يېزىلغان، قەرز مۇددىتى يىل بويىچە ھېسابلانغان. 142 - نومۇرلۇق پۈتۈكتە بىرەيلەننىڭ بىر مىلما بىر قى ئاشلىق ئارىيەت ئالغانلىقى، بۇ ئاشلىق دېيىشكەن قەرەلدە كونا ئادەت بويىچە بىرگە ئىككى نىسبەت بويىچە قايتۇرىلىدىغانلىقى خاتىرىلەنگەن. مانا بۇلارغا ئاساسلىنىپ تۇرۇپ، كىروران جەمئىيىتىدە كىشىلەرنىڭ ئۆزئارا پۇل ۋە ئاشلىق، نەرسە - كېرەك قەرز ئالدىغانلىقى، لېكىن قايتۇرغاندا كونا بىر ئادىتى يەنى بىرگە ئىككىنى قايتۇرۇش ئادىتىنىڭ داۋام قىلغانلىقىنى كۆرىمىز. بۇ پۈتۈكلەردىن، ئەينى تارىخىي مۇھىتتا قەرز ئۆسۈمىنىڭ ناھايىتى يۇقىرى بولغانلىقى، قەرز بەرگۈچىلەرنىڭ ئىنتايىن جازانخور ئىكەنلىكىنى كۆرگىلى بولىدۇ.

كىروران ئېلىدە قوللىنىلغان بىرلىك، پۇل ناملىرى كىروران ئېلىدە ئەينى ۋاقىتتا قوللىنىلغان قارۇشتى يېزىقىدا ئىپادىلەنگەن تىل بويىچە يەنى بۇددا دىنىنى ۋاستە قىلىپ تارقالغان سانسىكرىت تىلى ئارقىلىق كىرگەن بىر تۈركۈم ئۆلچەم ۋە بىرلىك ئاتالغۇلىرى قوللىنىلغان. تۆۋەندە قىسمەن بىرلىكلەر بىلەن تونۇشۇپ چىقىمىز.

Milima بىر خىل سىغىم بىرلىكى بولۇپ ئاشلىق، مەيزاپ قاتارلىقلار مۇشۇ ئۆلچەم بىرلىكى بىلەن ئۆلچەنگەن. ئۇنىڭدىن كىچىكرەك سىغىم بىرلىكى پۈتۈكلەردە قى (khi) دەپ خاتىرىلەنگەن. بۇ ئىككى بىرلىكنىڭ مۇناسىۋىتىگە كەلسەك، بىر مىلما 20 قىغا تەڭ بولغان. بۇنىڭدىن باشقا يەنە قىممەت بىرلىكىنى كۆرسىتىدىغان muli دېگەن بىرلىكمۇ بار. ئۇيغۇرشۇناس، دوكتور ياڭ فۇشۇ بۇ ئىبارىنى ئۇيغۇر تىلىدا ھازىر

قوللىنىۋاتقان پۇل ئىبارىسىنىڭ ئەسلىي مەنبەسى دەپ قارىغان. بىر مىلىما ئاشلىقنىڭ باھاسى بىر مۇلى بولۇپ بۇ تەڭداشلىق پۈتۈكلەردىن مەلۇم بولىدۇ. بۇ تەڭداشلىقنىڭ فورمۇلاسى مۇنداق $1\text{muli} = 20\text{khi} = 1\text{milima}$ ، بىر milima ئاشلىقنىڭ باھاسى بىر muli غا باراۋەر بولغان. ئەينى تارىخى دەۋردە ئۇزۇنلۇق بىرلىكى سۈپىتىدە قوللانغان يەنە بىر بىرلىك ئاتنىڭ ئۇزۇنلۇقى بولۇپ پۈتۈكلەردە length قىلىپ يېزىلغان. مانا بۇنىڭدىن قارىغاندا، بۇ ئوتتۇرا ئاسىيالىقلارنىڭ ئەنئەنىۋى ئۆلچەم بىرلىكىدىن كەلگەن بولۇشى مۇمكىن، بۇ ئۆلچەم بىرلىكى بىلەن رەختلەر ئۆلچەنگەن. كىروران ئېلىدە muli دېگەن پۇل بولغاندىن سىرت، يەنە ئالتۇن پۇل بولغان. ئالتۇن پۇل ئالتۇندىن ياسالغان بولۇپ تىرانسىكىرىپسىيەدە قانداق يېزىلغىنى نامەلۇم، خەنزۇچىغا 金 دەپ تەرجىمە قىلىنغان. مانا بۇلار ئەينى دەۋر كىروران ئېلىدە مېتال پۇللارنىڭ بارلىقىدىن بېشارەت بەرمەكتە. 431 - پۈتۈكىتىمۇ بىر ئايالنىڭ بىر ئالتۇن تەڭگە ئالماقچى بولغانلىقى، ئەمما ئالتۇن بولمىغانلىقتىن 13 بىلەك ئۇزۇنلۇقتىكى زىلچىنى ئالتۇن تەڭگىگە تەڭ قىلغانلىقى يېزىلغان. مانا بۇنىڭدىن يەنە بىلەك ئۇزۇنلۇقى (手长) نىڭ ئۇزۇنلۇق بىرلىكى بولغانلىقىنى بىلىشىمىز مۇمكىن. مىلادىيەنىڭ باشلىرىدا خەن سۇلالىسى بىلەن بولغان مۇناسىۋەت قويۇقلاشقانلىقتىن، خەن سۇلالىسىنىڭ يارماقلىرىمۇ ئىشلىتىلگەن بولۇشى مۇمكىن. شەھەر خارابىلىرىدىن تېپىلغان ئەنە شۇ مېتال پۇللار، شۇ دەۋردىكى سودىنىڭ مەھسۇلى ھېسابلىنىدۇ. 113 - نومۇرلۇق پۈتۈكتە ئالتۇن زەنجىر (金项圈) تىلغا ئېلىنغان ۋە پۇل سۈپىتىدە نەرسىلەرگە ئۆلگەنلىكى يېزىلغان. 140 - نومۇرلۇق پۈتۈكتە بىرەيلەننىڭ ئالتۇن ئىزدەۋاتقانلىقى، ئالتۇننى ئالتۇننىڭ باھاسىدا سېتىۋېتىش تەلەپ قىلىنغان. 578 - نومۇرلۇق پۈتۈكتە زەرگەر يەنى ئالتۇن بۇيۇم ياسىغۇچى ھەققىدە ئۇچۇر قالدۇرۇلغان، كىروراندىن تېپىلغان ئالتۇن بۇيۇملار بىلەن بىرلەشتۈرۈپ قارىساق كىروران ئېلىدە ئالتۇن قېزىش، زەرگەرلىك كەسىپلىرى بولغان، شۇنداقلا ئالتۇن پۇل بولغاندىن سىرت، ئالتۇتمۇ پۇلنىڭ رولىنى ئوينىغان. 324 - نومۇرلۇق پۈتۈكتىن ئالتۇن پۇل ۋە دەرھەم (drachmas — كۈمۈش پۇل بىرلىكى) دېگەن پۇلنىڭ بارلىقىنى بىلەلەيمىز.

كىروراندا گۇۋاھچىلىق كىروران ئېلى دائىرىسىدىن بايقالغان پۈتۈكلەردىن مەلۇم بولۇشىچە، كىروران ئېلى قانۇنچىلىقى قانۇننىڭ ئادىل ئىجرا قىلىنىشى ئۈچۈن قانۇننى ئۆلچەم، پاكىتنى ئاساس قىلغان. شۇ سەۋەبلىك ھەرقانداق بىر ئىشتا گۇۋاھچىلىقنىڭ ئورنى ئىنتايىن مۇھىم بولغان. ۋەسىقىلەردىن مەلۇم بولۇشىچە، يارىلىقلاردا تەپسىلىي تەكشۈرۈش، تانۇقلارنىڭ گۇۋاھلىقىنى ئېلىش قاتارلىق ئىشلار ئالاھىدە ئەسكەرتىلگەن. ۋەسىقىلەردىن قارىغاندا، كېيىنكى ئاۋازىچىلىقتىن ساقلىنىش ئۈچۈن كۆپىنچە تانۇقلارنىڭ گۇۋاھلىقى، ئۇلارنىڭ ئىسمىلىرى ئېنىق يېزىپ قالدۇرۇلغان. تانۇقلار قانۇن ئالدىدا يەنى سوتتا گۇۋاھلىق قەسىمى بەرگەن. يالغان گۇۋاھلىق بەرگۈچىلەر قانۇنىي جازاغا ئۇچرىغان. قارۋىتى يېزىقىدىكى پۈتۈكلەرنىڭ ئۇچۇرلىرىدىن مەلۇم بولۇشىچە،

ئالدى - بەردى، سودا - تىجارەتلەرنىڭ ھەممىسىدە تانۇقلارنىڭ ئىسمى پۈتۈلگەن، ھەتتا مەمۇرىي ئەمەلدارلارنىڭ يارلىقى بىلەن يېزىلغانلىرى بولغان تەقدىردىمۇ تانۇقلار، ھەتتا توختامنامىنى پۈتكۈچىلەرنىڭ ئىسمىم - زاتى قوشۇپ پۈتۈلگەن. 29 - نومۇرلۇق پۈتۈكتىكى ئىككى ئايالنىڭ ئۇرۇلۇشى دېلوسىدا «گۇۋاھچىلار بۇ يەردە بولمىغانلىقتىن ھۆكۈم چىقىرىش مۇۋاپىق بولمايدۇ» دېيىلگەنلىكى، مۇشۇ پۈتۈكتە يەنە دەۋاگەر، گۇۋاھلىق قەسىمى، تانۇقلارنى بىرلىكتە تەھقىقلەش، قانۇن بويىچە ھۆكۈم چىقىرىش يارلىق قىلىنغان. مانا بۇلاردىن تانۇقلار، دېلولارنى تەھقىقلەشتە گۇۋاھچىنىڭ ئورنىنىڭ ناھايىتى يۇقىرىلىقى نامايان بولىدۇ.

كىروراندا ئادەم سودىسى كىروران جەمئىيىتىدە دۇنيانىڭ باشقا جايلىرىغا ئوخشاش ئادەم سودىسى بولغان، كىروران ئەينى تارىخىي دەۋردە گەرچە قۇللۇق جەمئىيەتتە بولمىسىمۇ يەنىلا مەلۇم ساندا قۇللار مەۋجۇت ئىدى. ئەينى دەۋردىكى كىروراندا قۇللارنىڭ مەۋجۇت بولۇشى شەكسىزكى ئادەم سودىسىنى كەلتۈرۈپ چىقارغان. كىروران جەمئىيىتىدە قۇللارنىڭ سانىنىڭ بەك كۆپ بولۇشى ئېھتىمالدىن يىراق، قۇللارنىڭ كېلىش مەنبەسى ئۇرۇش بولۇپ، كىروران تارىخىدا ئۇرۇشنىڭ ئاز بولۇشى يەنە بىر جەھەتتىن ئېيتقاندا قۇللارنىڭ سانىنىڭ ئاز بولۇشىنىڭ سەۋەبىدۇر. كىروراندىكى قۇللار غوجايىنلىرىنىڭ مال - مۈلكى سۈپىتىدە سانالغان. يازما پۈتۈكلەردىن مەلۇم بولۇشىچە، سىرت يۇرتلاردىن جۈملىدىن قوشنا، ئەمما مەلۇم سۈرۈكىلىش بولۇۋاتقان ئۇدۇن - خوتەن مۇساپىرلىرىغىمۇ ئالاھىدە ئېتىبار بىلەن قارىلىشى، ھەتتا مال - مۈلكىنىڭمۇ دەخلى - تەرۈزگە ئۇچرىماسلىقى، ئۇلارغا ئادىل مۇئامىلە قىلىنىشى، قۇللارنىڭ دۈشمەنلىرىدىن ئەسەر ئېلىش ئارقىلىق بارلىققا كەلتۈرۈلگەنلىكىنى بىلەلەيمىز. كىروران قۇللىرىدىكى يەنە بىر ئۆزگىچىلىك ئۇلارنىڭ مال - مۈلكى بولغانلىقى، ئۇلارنىڭ ھەتتا سودا، ئېلىم - پېرىم قىلغانلىقى، قۇللارنىڭ قەرزلىرىنى غوجايىننىڭ مۈلكى بىلەن قايتۇرۇشقا بولمايدىغانلىقى قاتارلىق ئەھۋاللار پۈتۈكلەردىن مەلۇم. 209 - نومۇرلۇق پۈتۈكتە، بىر ئايالنىڭ يەتتە ياشلىق تۆگە باھاسىدا سېتىلغانلىقى، سودىنىڭ باراۋەرلىك ئاساستا ئېلىپ بېرىلغانلىقى، قايسى تەرەپنىڭ سودىدىن يانسا بىر تۆگە جەرىمانە قويۇلىدىغانلىقى، يەنە ئىككى تەرەپنىڭ قايسىسى كېلىشىمگە خىلاپلىق قىلسا بىر ئات تۆلەم تۆلەش بىلەن بىرگە 70 دەررە ئۇرۇلىدىغانلىقى يېزىلغان. بۇ توختامنامە ئادەم سودىسى قانۇنلۇق بولسىلا كىروران ھاكىمىيىتى تەرىپىدىن قوغدىلىدىغانلىقىنى كۆرسىتىپ بەردى. توختامدا ناھايىتى ئېنىق ھالدا، بىر تۆگە جەرىمانە دۆلەت خەزىنىسىگە تۆلىنىدۇ، خىلاپلىق قىلغۇچى يەنە 70 دەررە ئۇرۇلىدۇ، دېيىلگەن. مانا بۇ كىروراندا ئادەم سودىسىنىڭ قانۇنلۇق ئىكەنلىكىنى كۆرسىتىپ بېرىدىغان پاكىتتۇر. 437 - پۈتۈك ئەينى ۋاقىتتىكى قۇل سودىسىدىن تېخىمۇ ئېنىق خەۋەردار قىلالايدۇ. بۇ پۈتۈكتە يېزىلىشىچە، بويى بەش distis كېلىدىغان بىر قىز ئىككى تەرەپ كېلىشىپ 45 مۇلغا سېتىلغان. سېتىۋالغۇچى 42 مۇلغا يارايدىغان بىر تۆگە بېرىپ ئۇچ مۇلنى بەرمىگەن،

ساتقۇچى گەرز قىلغان. ئەينى دەۋر مەمۇرلىرى بۇ ئىشنى تەكشۈرگەن ھەمدە ھۆكۈم چىقارغان. ساتقۇچىنىڭ قىزنى سېتىش ئەركىنلىكى بار، قىز سېتىلغاندىن كېيىن سېتىۋالغۇچىنىڭ مۈلكىگە ئايلانغان. سېتىۋالغۇچى ئەينى ۋاقىتتا سودىدا ئۈچ مۈلى پۇلنى كەم بەرگەن بولغاچقا ساتقۇچىغا بەش مۈلى قىلىپ تۆلىشى، باشقا نەرسە بىلەن تۆلىشىگە بولمايدىغانلىقى يېزىلغان. سېتىۋالغۇچى بەش مۈلى پۇلنى تۆلەپ بولغاندىن كېيىن، قىز سېتىۋالغۇچىنىڭ ئىگىدارچىلىقىدا بولغان ۋە ھەممە ئىشىغا ئىگىدارچىلىق قىلغان. شۇندىن كېيىن ھېچكىمنىڭ بۇ سودىنى بۇزۇشىغا بولمايدىغانلىقى، گەرز قىلىسىمۇ ئىناۋەتسىز بولىدىغانلىقى، تۆت ياشلىق مال جەرمانە قويۇلغاندىن سىرت يەنە 50 دەررە ئۇرۇلىدىغانلىقى يېزىلغان. 589 -، 590 - نومۇرلۇق پۈتۈكلەردىمۇ ئادەم سودىسىغا مۇناسىۋەتلىك ئۇچۇرلار ساقلانغان. 590 - نومۇرلۇق پۈتۈكتە، بىر ئايال 98 مۈلى باھا (40 مۈلىلىق بىر تۆگە، 30 مۈلىلىق يەنە بىر تۆگە، 12 بىلەك ئۇزۇنلۇقتىكى بىر زىلچا، 11 بىلەك ئۇزۇنلۇقتىكى بىر زىلچا، يەنە سەككىز مۈلى پۇل)غا سېتىلغان، سودا باراۋەر ئاساستا ئېلىپ بېرىلغان، سېتىۋالغۇچى سودىدىن كېيىن پۈتۈن ھوقۇقلۇق ھالدا بۇ ئايالغا ئىگىدارچىلىق قىلىدىغانلىقى، ئۇنى ئۇرۇشقا، كۆزىنى قويۇۋېتىشكە، سېتىشقا، سوۋغا قىلىپ باشقىلارغا بېرىۋېتىشكە، ئالماشتۇرۇشقا، گۆرۈگە قويۇشقا بولىدىغانلىقى كۆرسىتىلگەن، بۇ سودا توختامىنىڭ ئىناۋەتلىك ۋاقتى مەڭگۈلۈك بولۇپ توختامنامىدە ئادەم ئۆمىرىدەك 100 يىلغا بارىدۇ، دېيىلگەن. بۇ خىل توختاملىشىش ئۇسۇلى كېيىنكى ۋاقىتلارغا تەۋە بولغان قەدىمكى ئۇيغۇر يېزىقىدىكى يادىكارلىقلاردىمۇ كۆرىلىدۇ. بۇلاردىن باشقا يەنە 591 -، 592 - ۋە باشقا پۈتۈكلەردىن كىروران جەمئىيىتىدىكى ئادەم سودىسى ھەققىدىكى ئىشلاردىن خەۋەردار بولالايمىز. مۇشۇلارغا ئاساسەن، بەزى ھۆر پۇقرالارنىڭ موھتاجلىق تۈپەيلى ئۆزىنى ياكى قېرىنداشلىرىنى سېتىپ ئېھتىياجىنى قامدىغانلىقىنى كۆرۈپ يېتەلەيمىز. 24 - نومۇرلۇق پۈتۈكتە غوجايىنىنىڭ مۈلكى بىلەن قۇلىنىڭ قەرزىنى تۆلەشكە بولمايدىغانلىقى خاتىرىلەنگەن. بەزىلەر بېقىۋېلىنغان بالىلارنىمۇ ئادەم سودىسى سۈپىتىدە قارايدۇ، بۇ ھەرگىزمۇ سودا قانارىغا كىرمەيدۇ. بېقىۋېلىنغان بالىلارغا گەرچە سۈت ھەققى بېرىلسىمۇ بېقىۋېلىنغان بالىلار قۇل سۈپىتىدە ئەمەس، پەرزەنت سۈپىتىدە قارىلىدۇ، ھەتتا بۇ ھەقتە مەخسۇس توختاملار تۈزۈلگەن. 144 - نومۇرلۇق پۈتۈكتە بىر قۇلىنىڭ باشقىلار تەرىپىدىن ئۇرۇپ زەخمىلەندۈرۈلۈپ 8 - كۈنى ئۆلۈپ كەتكەنلىكى، زەخمىلەندۈرگۈچىنىڭ بىر ئادەم تۆلەپ بېرىشى ھۆكۈم قىلىنغان، ئەمما قۇلىنىڭ خۇن دەۋاسى يەنى ئۇنىڭ جىسمانىي ھوقۇقى ھەققىدە قانداق دەۋاننىڭ بولغانلىقىنى كۆرسىتىپ بېرىدىغان ئۇچۇرلار كەمچىل. دېلو مىسالى 3 - نومۇرلۇق پۈتۈكتە مۇنداق دېيىلگەن: سەلتەنەت ئىگىسى، ئۇلۇغ بەگ ئالىيلىرىدىن ئايماق بېگى يىتاككا ۋە سۇباشى ۋۇكتوشاغا يارلىق: بۈگۈن سۇجىتا ئوردىمىزغا ئەرزانە سۈندى. يېزىلىشىچە، ئۇ سۇجىشا ئىسىملىك بىر قىزنى 40 توپ توقۇلمىغا سېتىۋالغان ئىكەن. سىز ئۇشبۇ تارىشا يارلىقنى تاپشۇرۇپ ئالغان ھامان

تەپسىلاتىنى شەخسەن ئۆزىڭىز تەكشۈرۈڭ، سېتىۋالغانمۇ، تەھقىقلەڭ، قانۇنىنى ئۆلچەم قىلىپ ھۆكۈم چىقىرىلىدۇ. چاپارمەنلەر بۇ قىزنى قانۇنسىز ئىگىلىۋالسا بولمايدۇ. ئەگەر بۇ دېلونى ئېنىقلىيالمىسىڭىز، تاۋاپقا كەلگەندە كېسىم چىقىرىمىز.

كىروراندا مۇساپىرلار مەسىلىسى كىروران ئېلىگە كەلگەن مۇساپىرلار ئاساسەن ئۇدۇن يەنى خوتەن ئېلىدىن كەلگەنلەردۇر، يەنە ئاز ساندا سۇپىسلارمۇ بولغان. ئۇدۇن ئېلى بىلەن كىروران ئېلى ھازىرقى نىيە ناھىيەسى بىلەن كېرىيە ناھىيەسىنىڭ ئارىسىدا پاسلىلانغان. كىروران ئېلى ئۇدۇن ئېلىدىن كەلگەن مۇساپىرلارغا ئادىل مۇئامىلىدە بولغان، مۇساپىرلار مەسىلىسىدە مەخسۇس قانۇن چىقىرىلغانلىقىنىڭ ئۆزى كىرورانغا كېلىدىغان مۇساپىرلارنىڭ سانىنىڭ خېلىلا كۆپ ئىكەنلىكىنى كۆرسىتىپ بېرىدۇ. 403 - نومۇرلۇق پۈتۈكتە، بىر ئايال قېرىنداشلىرى بىلەن ئۇدۇندىن مۇساپىر بولۇپ كەلگەن ۋە مۇساپىرلار رايونىغا ئاپىرىۋېتىلگەن. 471 - پۈتۈكتە پاسلى قاراۋۇلخانسىدىكى چېرىكلەرنىڭ مۇساپىرلار لاگېرىدىكى مۇساپىرلارنىڭ ھېچقانداق نەرسىسىنى ئالسا بولمايدىغانلىقى يېزىلغان. ئەگەر ئالغان نەرسىلەر بولسا مۇساپىر ئۇدۇنلۇقلارغا قايتۇرۇپ بېرىشى لازىملىقى، قانۇن ھۆكۈمىسىز مۇساپىرلارنىڭ مۈلكىنى ئالغۇچىلار بولسا قانۇنغا خىلاپلىق قىلغان بولىدىغانلىقى، پاسلى قاراۋۇلخانسىدىكى چېرىكىنىڭ مۇساپىرنىڭ نەرسىسىنى ئالغانلىقى سەۋەبلىك قاماللاپ كېلىنىپ بەگ ئوردىسىدا نەزەربەند قىلىنىشى يارلىق قىلىنغان. مۇساپىرلار ھەققىدە يېتىپ كەلگەن ئۇچۇرلار كۆپ ئەمەس، شۇنداقتىمۇ پۈتۈكلەردىن كىروران ئېلىگە كېلىدىغان مۇساپىرلارنىڭ ئاساسەن ئۇدۇن ئېلىدىن كەلگەنلىكى، كىروران ئېلىنىڭ مۇساپىرلار لاگېرى قۇرغانلىقى، يەنە ئۇلارنى ئىش - ئەمگەك قىلىدىغان جايلارغا ئورۇنلاشتۇرۇپ جان ساقلىشى ئۈچۈن شارائىت يارىتىپ بەرگەنلىكى، بەگلىك تەرىپىدىن مەخسۇس يارلىق چىقىرىلىپ، مۇساپىرلارنىڭ مال - مۈلكىنىڭ قوغدىغانلىقى قاتارلىق مەسىلىلەرنى كۆرۈۋېلىشقا بولىدۇ. 136 - نومۇرلۇق پۈتۈكتە بىر مۇساپىرنىڭ پېتا ناھىيەگە بېرىلگەنلىكى، شۇ ناھىيەدە ئەنە شۇنداق مۇساپىرلار بولسا ئوردىغا يوللاپ بېرىلىشى يارلىق قىلىنغان. 217 - نومۇرلۇق پۈتۈكتە مۇساپىرنى مۇۋاپىق كىشى بىلەن ئوردىغا يوللاش، ئۇ كىشى ھۈنەرۋەن بولمىسا ۋەقە يۈز بەرگەن نەق مەيداندىكى كىشى ئەمەسلىكى بايان قىلىنغان. دېلو مىسالى (471 - نومۇرلۇق پۈتۈك) تېزلىك بىلەن ئۆزىڭىز تەپسىلىي تەھقىقلەڭ، ئۇلار ئېلىپ كەلگەن ئاۋام تەۋەبىڭىزدىكى كامگۇجاننىڭ قورۇقىغا ئورۇنلاشتۇرۇلۇشى كېرەك. قاراۋۇلخاندىكى چېرىكلەر بۇ مۇساپىرلاردىن ئالغان نەرسىلىرىنى خوتەنلىك مۇساپىرلارنىڭ ئۆزلىرىگە قايتۇرۇپ بەرسۇن، قانۇن ھۆكۈمىسىز مۇساپىرلارنىڭ شەخسىي مۈلكىنى ئېلىش قانۇنغا خىلاپ. قاراۋۇلخان چېرىكلىرى ئۇ بايلىقلارنى ئالسا بولمايدۇ، تەپسىلىي دوكلات يېزىپ ئوردىغا يوللاڭ، بۇ دېلوغا ئالاقىدار كىشىلەر قاماللاپ ئوردىغا يوللانسۇن.

كىروران ئېلىدە يەر كىروران ئېلىدە يەر شەخسلەرنىڭ ئىلكىدە بولغان. يەرلەرنى

ئېلىپ - سېتىش شەخسلەرنىڭ ئەركىنلىكىدە بولغان، يەرنىڭ كۆلىمى يەرگە چېچىلىدىغان ئۇرۇق بىلەن ھېسابلانغان. 186 - پۈتۈكتە بىرەيلەن 30 قى ئۇرۇق چېچىلىدىغان يەرنى بىر بوغاز ئىنەككە ساتقانلىقى خاتىرىلەنگەن. 222 - پۈتۈكتە، بىرقانچە يىلەن ئىككى قى adini ئۇرۇقى چېچىلىدىغان akri يەر بىلەن بەش قى aini چېچىلىدىغان پارچە يەرنى ئايماق بېگىگە تەقدىم قىلغان. ئايماق بېگىمۇ 10 مۈلى قىممىتىدىكى زىلچا (koyava) نى يەرنىڭ باھاسىغا ھېسابلاپ سوۋغا قىلغان. ئايماق بېگى بۇ ئادىل سودىدىن كېيىن، بۇ يەرگە ئۇرۇق چېچىشقا، تېرىشقا، باشقا يەرگە ئالماشتۇرۇشقا تامامەن ھوقۇقلۇق بولىدىغانلىقى يېزىلغان. 326 ، 495 ، 549 ، 571 ، 574 ، 579 ، 580 ، 587 ، 496 ، 498 - نومۇرلۇق پۈتۈكلەرمۇ يەرگە مۇناسىۋەتلىك، ھەممىسىدە دېگۈدەك يەرنىڭ كۆلىمى چېچىلىدىغان ئۇرۇق بىلەن ھېسابلانغان. ئىككى تەرەپ تەڭ باراۋەر ئورۇندا تۇرۇپ، سودىدا پۈتۈشكەن ۋە نەق سودا قىلغان، سودا پۈتۈپ توختامنامە تانۇقلار ھەتتا مەمۇرلارنىڭ ئىشتىراكىدا پۈتۈلگەن. توختامنامىنىڭ ئىناۋەتلىك مۇددىتى، سېتىۋالغۇچىنىڭ ھوقۇق - مەنپەئەتى، توختامدىن يانغۇچىلار ئۇچرايدىغان جازالار ئەسكەرتىلىپ پۈتۈلگەن. مانا بۇلاردىن كىروران ئېلىدە يەرنىڭ شەخسلەرنىڭ ئىلكىدە ئىكەنلىكى، ئۇلارنىڭ يەرلىرىنى ئەركىن ئېلىپ - ساتالايدىغانلىقى، قانۇنلۇق سودىنىڭ دۆلەت تەرىپىدىن قوغدىلىدىغانلىقىنى كۆرۈۋالالايمىز.

يەرگە مۇناسىۋەتلىك دېلو مىسالى (235 - نومۇرلۇق پۈتۈك) سەلتەنەت ئىگىسى، ئۇلۇغ بەگ ئالىيلىرىدىن ئايماق بېگى سامياكاغا يارلىق. يارلىق تۆۋەندىكىدەك، كۈلۈنگى ئوردىمىزغا بۈگۈن ئەرزنامە سۈندى، كېنىكا (ئوغلى) سۇجىكا ئۇنىڭ يېرىنى يولسىزلىق بىلەن ئىگىلىۋالغان. سىز ئۇششۇ يارلىقنى تاپشۇرۇپ ئالغان ھامان بۇ دېلونى تەھقىقلەڭ، بۇ يەر راستتىنلا (كۈلۈنگېنىڭ)مۇ؟ سۇجىتا يولسىزلىق بىلەن ئىگىلىۋالغانمۇ؟ بۇرۇنقىغا ئوخشاش، ئەگەر بۇ يەر كۈلۈنگېنىڭ شەخسى مۈلكى بولسا ئۇنىڭغا قايتۇرۇپ بېرىلىشى كېرەك، سۇجىتانىڭ قانۇنغا خىلاپ ھالدا يولسىزلىق بىلەن ئىگىلىۋېلىشىغا بولمايدۇ. تارتىش بولسا قانۇن بويىچە ھۆكۈم چىقىرىڭ، ئەگەر دېلونى ئېنىقلاش مۇمكىن بولمىسا، ئۇلارنى قاماللاپ ئوردىغا يوللاڭ، ئوردىدا كېسىم قىلىنىدۇ.

كىروران ئېلىنىڭ چېرىكلىرى كىروران ئېلىنىڭ چېرىكلىرى ۋە ئۇلارنىڭ سانى، قوراللىرى ھەققىدە خەنزۇچە يازمىلاردىن قىسقىچە ئۇچۇرغا ئىگە بولغانمىز، ئەمما بۇ سانلىق مەلۇماتلار كىروران ئېلىنىڭ تازا كۈچەيگەن ۋاقىتلىرىنى ئەكس ئەتتۈرۈپ بېرەلمەيدۇ. كىروران ئېلى ئاھالىلىرىنىڭ يازمىلىرىدىن كىروران چېرىكلىرىگە مۇناسىۋەتلىك بەزى ئۇچۇرلار ئارقىلىق بۇ ھەقتىكى چۈشەنچىلىرىمىزنى تولۇقلايمىز. 84 - پۈتۈك كىروران چېرىكلىرىنىڭ ئاتلىق ئەسكەرلەر ۋە مۇھاپىزەتچى ئەسكەرلەر دەپ ئايرىلغانلىقىنى كۆرسىتىپ بېرەلەيدۇ. 291 - پۈتۈكتە كىروران قوشۇنىنىڭ مەلۇم ساندا تۆگىسى بارلىقى مەلۇم بولىدۇ، بۇلار بەلكىم ترانسپورت ئىشلىرىدا ئىشلىتىلگەن

بولسا كېرەك. 367 - پۈتۈكتە كىروران قوشۇنىنىڭ ئاتلىرىنىڭ جىسمانىي قۇۋۋىتىگە ئاساسەن، سوقۇش ئېتى دېگەندەك بىرقانچە تۈرلەرگە بۆلۈنگەنلىكىنى بىلگىلى بولىدۇ. پۈتۈكلەردىن كىروران قوشۇنى ھەققىدە ئىگىلىيەلەيدىغان ئۇچۇرلىرىمىز ئۈنچە كۆپ ئەمەس. پۈتۈكلەردىن بەگلىكنىڭ ئۆز چېرىكلىرىگە ناھايىتى قاتتىق تەلەپ قويىدىغانلىقى، پۇقرالارنىڭ مال - مۈلكىگە چېقىلىشىغا قەتئىي بولمايدىغانلىقى، خىلاپلىق قىلغۇچىلارنىڭ قانۇن ئالدىدا جاۋابكارلىققا تارتىلىدىغانلىقى، ئۆز پۇقرالىرىنىڭ مال - مۈلكىنى ئېلىشىغا يول قويمايلا قالماستىن، ھەتتا مۇساپىرلارنىڭ مۈلكىگىمۇ قەتئىي تەگكىلى قويمىغانلىقى شۇ زامان يازمىلىرىدىن نامايان بولۇپ تۇرۇپتۇ. مۇساپىرلارنىڭ مۈلكىگە چېقىلغان چېرىك قاماللىنىپ بەگسارايغا نەزەرىدە قىلىنىپ سوراققا تارتىلغان. كىروران چېرىكلىرى ئىچىدە ئاتلىق قىسىم ۋە مۇھاپىزەتچى قىسىم بولغاندىن سىرت، تىرانسپورت قىسىمىمۇ بولغانلىقى ئېھتىمالغا ناھايىتى يېقىن. پاسىل مۇداپىئەچىلىرى پاسىل مۇداپىئەسىگە مەسئۇل بولغان. مۇھاپىزەتچى قىسىم بەگلىك، مەمۇرلار ھەم چەت ئەلگە ماڭغان يالۋاچلارنى مۇھاپىزەت قىلىشنى ئۈستىگە ئالغان. كىروران قوشۇنىنىڭ تۈرلۈك ئورۇش قوراللىرى (بۇ ھەقتە «خەننامە»دىكى ئۇچۇرلارغا مۇراجىئەت قىلىش مۇمكىن) بولغاندىن سىرت، يەنە ئات ۋە تۆگىلىرى بار ئىدى. 1 - پۈتۈكتە saca دا تۇرۇشلۇق قوشۇننىڭ ئەسكەرلىرى پۇقرالارنىڭ ئىككى كالىسىنى تۇتۇپ كېتىپ بىرىنى يەۋەتكەنلىكىنى، ئەھۋالنى تەكشۈرۈپ قانۇن بويىچە ھۆكۈم چىقىرىشنى، ئەگەر ئۇ يەردە ئېنىقلاش مۇمكىن بولمىسا، ئۇلارنى قولغا ئېلىپ بەگسارايغا يوللاش يارلىق قىلىنغان.

3. كىروران كۈلتۈرىدىن بەزى مەسىلىلەر

كىرورانلىقلاردا كۈن خاسىيىتى كىرورانلىقلارنىڭ ئاسترونومىيەنى قانداق ئۆگەنگەنلىكى، تەتقىق قىلىپ قايسى دەرىجىگە بېرىپ يەتكەنلىكى نامەلۇم، ئەلۋەتتە نىيە ناھىيەسىدىن بايقالغان بىر پارچە پۈتۈكتە ئېيتىلغاندەك، يەردىن پەلەككىچە بولغان ئىلىملەرنى جۈملىدىن ئاسترونومىيەنى چاڭقىغان ئادەمدەك ئۆگەنگەنلىكىگە قارىغاندا، ئاسترونومىيەنى خېلى ئوبدان ئۆگىنىش مۇھىتىنىڭ بولغانلىقىنى، تەتقىقات ئىشلىرىنىڭ يۈرگۈزۈلگەنلىكىنى كۆرۈش مۇمكىن. 565 - نومۇرلۇق پۈتۈكتە مۇنداق بايانلار بار:

بۇرۇچ (يۇلتۇزلارنىڭ ئورنى) بالدۇرقىسى سىچقان كۈنىدۇر، بۇ كۈندە نېمە ئىش قىلسا بولىدۇ، ھەممە ئىش خەيرلىك بولۇر.

بۇرۇچ ئۇد (ئۆي) كۈنى يۇيۇنۇشقا باب كېلىدۇ. يەپ - ئىچىپ ناخشا - سازدىن بەھرە ئېلىنىدۇ.

بۇرۇچ بارس (يولۋاس) كۈنى ئۇرۇشقا باب كېلىدۇ.

بۇرۇچ تاۋىشقان (توشقان) كۈنى ناۋادا قاچسا شەكسىزكى مۇۋەپپەقىيەت قازىنىدۇ،

تۇتۇلمايدۇ. بۇرۇچ لۇ (ئەجدىھا) كۈنى ئۆزىنى تۇتۇۋالماق كېرەك، ھەممە ئىشتا سەۋرچان بولماقلىق كېرەك.

بۇرۇچ يىلان كۈنى ھەممە شۇملۇق بولىدۇ.

بۇرۇچ ئات كۈنى سەيلە - ساياھەتكە باب كېلىدۇ.

بۇرۇچ قوي كۈنى يۇيۇنۇشقا باب كېلىدۇ.

بۇرۇچ تاقۇ (توخۇ) كۈنى تىككۈچىلىك ئىشىغا باب كېلىدۇ.

بۇرۇچ بېچىن (مايمۇن) كۈنى ھەممە ئىش خەيرلىك بولۇر.

بۇرۇچ ئىت كۈنى بېرىش - كېلىش تېز بولۇر.

كىروران ئېلىدىكى بۇرۇچلار ھەققىدىكى يۇقىرىقى بايان كىشىگە ئەجدادلىرىمىزدىن

ئۇدۇم بولۇپ كېلىۋاتقان مۇچەل ۋە بەزى قاراشلارنى ئەسلىتىدۇ. مۇچەل ھەققىدە مەھمۇد

كاشغەرىي «دىۋانۇ لۇغاتىت تۈرك» تە، تۈرك خانىنىڭ بىر ئىشىنى ئەسلەشتە خاتالىق يۈز

بەرگەنلىكى ئۈچۈن، بىز خاتالاشقان يەردە باشقىلارمۇ خاتالىشىدۇ، دەپ يىل خاتىرىلەش

ئېھتىياجىنى كەلتۈرۈپ چىقارغان. موھتاجلىقتىن ساقىت بولۇش ئۈچۈن، بارلىق

ھايۋانلارنى ئىلى دەرياسىغا قارىتىپ ھەيدىگەن، ئالدى بىلەن ئۈزۈپ ئۆتكەن 12 ھايۋاننىڭ

نامىنى مۇچەل قىلىپ تاللىۋالغان. بۇ ھەقتە ئەسەردە مۇنداق دېيىلگەن:

ئەڭ ئاۋۋال «سىچقان — چاشقان» ئۆتكەن. شۇڭا يىل بېشى شۇنىڭ نامى بىلەن

ئاتىلىپ «سىچقان يىلى» دېيىلگەن. ئۇنىڭدىن كېيىن سۇدىن ئۆتكەنلەر تۆۋەندىكى

تەرتىپتە بولۇپ، ئۇلارنىڭ ھەر بىرى بىر يىل ئۈچۈن ئىسىم بولۇپ قالغان:

ئۇد يىلى — ئۆي يىلى (كالا يىلى)

بارس يىلى — بارس يىلى (يولۋاس يىلى)

تاۋىشقان يىلى — توشقان يىلى

ناك يىلى — لەھەڭ يىلى (تىمساھ يىلى)

يىلان يىلى

يۇند يىلى — ئات يىلى

قوي يىلى

بېچىن يىلى — مايمۇن يىلى

تاقاغۇ يىلى — توخۇ يىلى

ئىت يىلى

توڭگۇز يىلى — توڭگۇز يىلى

توڭگۇز يىلىغا يەتكەندە ھېساب يەنە چاشقان يىلىدىن قايتا باشلىنىدۇ.

يۇقىرىدا كۆرگىنىمىزدەك، ئۇيغۇرلارنىڭ ئۆزىگە خاس بولغان قاراشلىرى بولغان. بۇ

ھەقتە مەھمۇد كاشغەرىي مۇنداق دەپ يازغان:

«تۈركلەر بۇ يىللارنىڭ ھەر بىرىدە بىر خاسىيەت بار دەپ تەخمىن قىلىدۇ. مىسالەن،

ئۇلارنىڭ قارشىچە، ئۆي يىلى كىرگەندە ئۇرۇش كۆپىيىدۇ، چۈنكى ئۆي بىر - بىرى

بىلەن كۆپ ئۇسۇشىدىغان ھايۋان. توخۇ يىلى كىرسە، ئوزۇق - تۆلۈك كۆپىيىدۇ، لېكىن كىشىلەر ئارىسىدا تەشۋىش ئاشىدۇ، چۈنكى توخۇنىڭ يېمى دان، توخۇ دانىنى تېپىش ئۈچۈن ئەخلەت - چاۋارنى تاتىلاپ چېچىۋېتىدۇ. لەھەڭ يىلى كىرىش بىلەن ھۆل - يېغىن كۆپىيىپ، ئاشلىق ئوخشايدۇ، چۈنكى لەھەڭ سۇدا ياشايدۇ. توڭگۇز يىلى كىرىش بىلەن قار كۆپ ياغىدۇ، سوغۇق قاتتىق بولىدۇ، پىتىنە - پاسات كۆپىيىدۇ. تۈركلەر ئەنە شۇ يوسۇندا، ھەر يىلى بىرەر ھادىسە يۈز بېرىدۇ، دەپ ئىشىنىدۇ.^①

بۇ خىل چۈشەنچىلەر ناھايىتى قەدىمدىن ھازىرغىچە داۋام قىلىپ كەلگەن. مۇھەممەد ئەپەندە قارىقاشى 1715 - يىلى يازغان «مەجمۇئە تۇل ئەھكام» ناملىق كىتابىنىڭ «يىل بېشى ھەققىدە ھۆكۈم» قىسمىدىمۇ مۇشۇنىڭغا ئوخشىشىدىغان بايانلار بار، ئۇنىڭدا مۇنداق دېيىلگەن:

«قاچانكى چاشقان يىلى كىرسە، مەزكۇر يىل بېشى خۇشلۇق، تىنچلىقتا ئۆتىدۇ. يىل ئوتتۇرىسىدا ئاپەت، پىتىنە - پاسات ۋە ھەربىي توقۇنۇشلار كۆپ بولىدۇ. بۇ يىلدا چاشقان ئادەتتىن تاشقىرى كۆپ بولىدۇ. ئوغرى - يالغان ۋە خەتەرلىك ئىشلار كۆپ يۈز بېرىپ تۇرىدۇ. ھەرقانداق پەرزەنت بۇ يىلنىڭ بېشىدا تۇغۇلسا تىنمىسىز بولىدۇ. يىل ئاخىرىدا تۇغۇلسا يالغانچى بولىدۇ.» بۇ ئەسەردە مۇشۇنىڭغا ئوخشاش كالا، يولۋاس، توشقان، لەھەڭ، يىلان، ئات، قوي، مايىمۇن، توخۇ، ئىت ۋە توڭگۇز يىللىرى ھەققىدىكى قاراشلىرىنى خاتىرىلىگەن. بۇنىڭدىن قارىغاندا بۇ خىل يىل خاسىيىتى ھەققىدىكى قاراشلار چوڭقۇر مەنبەگە ئىگە بولسا كېرەك. ئۇيغۇرلار ئارىسىدا يىل، ئاي، كۈنلەرنىڭ خاسىيىتى ھەققىدىكى قاراشلار تاكى كۈنىمىزگىچە داۋام قىلىپ كەلگەن، بۇ ھەقتىكى قاراشلاردا ئاساسەن مۇجەل يىلى ۋە كۈنگە قارىتا بولغان، بۇ ھەقتىكى قاراشلار چەت ئەل ئېكسپېدىتسىيەچىلىرى تەرىپىدىنمۇ خاتىرىلەنگەن. بۇ توغرىدا رۇسىيە ئالىمى كاتانوف «كۈنچىقىش ئۇيغۇرلىرىنىڭ تۇرمۇشى» ناملىق ئەسىرىدە 1892 - يىلى قومۇللىق تۆمۈرخاندىن مۇجەل يىللىرىنىڭ خاسىيەتلىرىنى ئاڭلاپ خاتىرىلىگەن. ئۇنىڭدا ئات يىلى توغرىلىق «قاچانكىم ئات يىلى كىرسە، خۇنرۇزلىق بولغاي، زىمىستان دىشكار كەشكەي، مۆگەللەرگە ئاپەت يەتكەي، كۈزگى خوپ بولغاي، ھەر كىم يىل ئاڭگېلىدا تۇغۇلسا، خۇشخوي، خۇش رۇي بولغاي، بىسىيار دۈشمەنلىك بولغاي. ئەگەر مەيخانە سەلدە تۇغۇلسا، رىزقى كەڭ گە خۇش روي، كەم ئازار بولغاي. ئەگەر ئاخىر سەلدە تۇغۇلسا، ئۆمرى كوتۇ بولغاي.»^②

ھازىرقى مۇجەللەردە كۆپ ئوخشاشلىق بولسىمۇ، مۇجەللەرنىڭ ئىسمى تەرتىپىدە بەزى پەرقلەر بار. ئۇيغۇرلارنى مىسالغا ئالساق، ئىسلام دىنىغا كىرگەندىن كېيىن بەزى ئۆزگىرىشلەر بولغان، جۈملىدىن مۇجەل ھايۋانلىرىنى تىزغاندا بىر ھالال، بىر ھارام قىلىپ تىزىدىغان ئەھۋاللارمۇ بار. بەزى جايلاردا قوللىنىلغان مۇجەل يىللىرى ئارىسىدا

① مەھمۇد كاشغەرىي: «دىۋانۇ لۇغاتىت تۈرك»، شىنجاڭ خەلق نەشرىياتى، 1980 - يىلى ئۇيغۇرچە نەشرى، 1 - توم، 451 - بەت.

② كاتانوف: «كۈنچىقىش ئۇيغۇرلىرىنىڭ تۇرمۇشى»، «مىراس» ژۇرنىلىنىڭ 2010 - يىللىق 6 - سانى، 74 - بەت.

پەرق كېلىپ چىققان،

يۈسۈپ خاس ھاجىپ «قۇتادغۇبىلىك» تە ئاسمان جىسىملىرى، جۈملىدىن يۇلتۇزلارنىڭ تەبىئەت ۋە ئىنسانىيەتكە بولغان تەسىرى ھەققىدە توختالغان. ئومۇمەن ئالغاندا، كىرورانلىقلار ئۇزاق تارىخى داۋامىدا مۇچەل ئىشلەتكەن بولۇشى مۇمكىن. يۇقىرىقى قارۇشتىنچە پۈتۈكتىكى كۈن ناملىرى بىلەن مۇچەل ناملىرى ئارىسىدىكى ئوخشاشلىق مۇچەلنىڭ كېلىپچىقىشى ۋە تارقىلىش جەريانلىرى توغرىلۇق چوڭقۇرلاپ ئىزدىنىشنىڭ زۆرۈرلۈكىنى كۆرسەتمەكتە.

كىروران ئېلىنىڭ قەغەزچىلىكى كىروران ئېلىنىڭ مەدەنىيىتىدە قەغەزچىلىك مۇھىم ئورۇندا تۇرىدۇ. كىروراننىڭ مىلادىيەنىڭ بېشىغا مەنسۇپ قەغەزلىرى پۈتۈكچىلىك ئىشلىرىدا قوللىنىلغان. كىروران رايونىدىن تېپىلغان قەغەزلىر مۇشۇ رايوننىڭ ئۆزىدە ئىشلەپچىقىرىلغان بولۇپ خام ئەشياسى چىگە. خۇلاسە قىلغاندا كىرورانلىقلار كېيىن دېگەندىمۇ مىلادىيەنىڭ بېشىدىلا چىگىدىن قەغەز پىششىقلاپ ئىشلەشنى بىلگەن بولۇپ كىروران رايونى قەغەز بالدۇر ئىشلىتىلگەن رايونلاردىن بىرى ھېسابلىنىدۇ.

كىرورانلىقلارنىڭ رەسساملق، ھەيكەلتىراشلىق ۋە ئويمىكارلىق سەنئىتى كىرورانلىقلارنىڭ رەسساملق، ھەيكەلتىراشلىق، ئويمىكارلىق سەنئىتى ھەققىدە ئارخېئولوگىيە كۆپلىگەن پاكىتلار بىلەن تەمىن ئەتتى. 1900 - يىلى كىروران شەھەر رايونىدىن يول باشلىغۇچى ئۆردەك بايقىغان نەپىس ئويما بۇيۇم بايقالغاندىن تارتىپ ھازىرغىچە نۇرغۇن سەنئەت بۇيۇملىرى بايقىلىپ دۇنيانى ھەيرەتتە قالدۇردى. بولۇپمۇ ئارخېئولوگ سىتەين مۇران شەھىرى خارابىسىدىن تاپقان «قانائلىق پەرى» نىڭ يەتتە پارچە رەسمى (1980 - يىللىرى يەنە ئىككى پارچە بايقالدى) ۋە شۇ قاتاردىكى رەسىملەر، يېقىندا قەبرە ئوغرىلىرى كىروران قەبرىلىرىنى ئوغرىلىغاندا بايقالغان رەسىملەر، كىروران دەۋرى رەسساملق سەنئىتىنى چۈشىنىشىمىزدە ئىنتايىن مۇھىم ئەھمىيەتكە ئىگە. 1959 - يىلى نىيە خارابىسىدىن تېپىلغان ئىككى پارچە رەختنىڭ ئۈستىگە چىقىرىلغان رەسىم بار، بۇ پارچە رەختنىڭ ساقلىنىپ قالغان قىسمىنىڭ ئۇزۇنلۇقى 77 سانتىمېتىر، ئېگىزلىكى 46 سانتىمېتىر، ئۈچ بۇلۇڭلۇق گېئومېتىرىيەلىك شەكىلدىن ئىبارەت. يەنە بىر پارچىسىدا ئۈستى تەرىپىدە بۇددانىڭ پۈتى، شىرنىڭ قۇيرۇقى، تاقا شەكىللىك ئىزنالار ساقلىنىپ قالغان، ئاستى تەرىپىدە ئۇزۇن ئەجدىھا، ئۇچار قۇش، بۇدساتۋا (ياكى ساخاۋەتچىنىڭ رەسمى) تەسۋىرلەنگەن، بۇ پارچە پاختا رەختنىڭ پارچىسىنىڭ ھەجىمى 88×47 سانتىمېتىر كېلىدۇ. سىتەين چاقىلىق تەۋەسىدە ئېلىپ بارغان ئارخېئولوگىيەلىك تەكشۈرۈش داۋامىدا بايقىغان رەسىملىرىدىن «قانائلىق پەرى» دىن ئىككىسى، تۆت ئادەمنىڭ سۈرىتى چۈشۈرۈلگەن (بۇلاردىن ئىككى كىشى بۇرۇتلۇق، بىرى سۆزلەۋاتقان ياكى ئوڭ قولىنى كۆكسىگە قويۇپ سالام بېرىۋاتقان ھالەتتە)، كەم دېگەندە سەككىز ئادەم سىزىلغان، ئەمما بىرىنىڭ قولىلا ساقلانغان، قالغان ئالتە كىشى راھىب بولسا كېرەك (ھەممىسى چاچلىرىنى قىردۇرۇۋەتكەن، قۇلاقلىرى،

كۆزلىرى كۆرۈنەرلىك چوڭ قىلىپ سىزىلغان). بىرىنىڭ قولىدا يەي يەلپۈگۈچ بار، بىر كىشىنى كۆرۈنەرلىك قىلىپ ئۇلارنىڭ ئالدىغا سىزغان. ئۇ بۇرۇتلۇق، چاچلىق كىشى بولۇپ ئۇستاز بولۇشى مۇمكىن. يۇقىرىقى تام رەسىملەرنىڭ ھەممىسى مۇران خارابىسى 3 - نومۇرلۇق بۇتخانىدىن تېپىلغان. مۇران 5 - نومۇرلۇق خارابىسىدە كەم دېگەندە يەتتە پارچە رەسىمنىڭ بارلىقىنى ستەيىننىڭ كىتابىدىن بىلىمىز. بۇلارنىڭ بىرىدە يۇقىرى تەرىپىگە ئاق ئاتقا مىنگەن بۇرۇتلۇق شاھزادە، ئاستى تەرىپىدە باربىت چېلىۋاتقان بىر ياش ئايال ۋە يېنىدا تېخىمۇ ياش قىزنىڭ بىرسىنى ئەسلەپ تۇرغان كۆرۈنۈشى تەسۋىرلەنگەن. يەنە بىر پارچە رەسىمىمۇ ئىككى قىسىمغا بۆلۈنگەن بولۇپ ئۈستى تەرىپىدە ئاق ئاتلىق بۇرۇتلۇق شاھزادە، ئۈچ ئات قېتىلغان بىر ھارۋا ۋە ئۇنىڭدا ئولتۇرغان بىر خوتۇن (خاننىش)، ئىككى بالا تەسۋىرلەنگەن، ئاستى تەرىپىدە كۆپتۈرمە باش كىيىمى كىيگەن (ئالدىنقى رەسىمدىكى باربىتچىنىڭ كىيىمىگە ئوخشىشىدۇ) گەۋدىلىك باربىتچى ئايال، ئاق كىيىم ۋە ئۇچلۇق باش كىيىمى قۇلقىنى يېپىپ تۇرىدىغان قىز، يەنە بىر سالۋا چاچ، ساقال - بۇرۇتلۇق ئوتتۇرا ياش ئەرنىڭ پورتىرتى چۈشۈرۈلگەن. يەنە بىر پارچە رەسىمدە توقۇم يېپىلغان پىل (پىلنىڭ رەسىمىدە رەسسامنىڭ تىتا دېگەن ئىمزاسى بار) سۆرىگەن يارىيار ھارۋا ھەم ئارقىسىدا ئات ھارۋا، مۇشۇ رەسىمنىڭ ئاستى تەرىپىدە ئالدىنقى رەسىمدىكى ياش قىز ئوتتۇرىدا، بىر تەرىپىدە ئالدىنقى رەسىمدە تەسۋىرلەنگەن شاھزادە ۋە مەجنۇن چۈشۈرۈلگەن. يەنە بىر پارچە رەسىمدە كىيىملىرى جۈل - جۈل شاھزادە پىلنى يېتىلىۋالغان، بىر قولىدا چەينەك تۇتقان، ئاستى تەرىپىدە سېغىنىشتىن ھالى قالمىغان قىز، كۆزلىرى يىراققا تاشلانغان، ئەمما خۇنۇك شاھزادە كىرگۈزۈلگەن ھالەت ئەكس ئەتتۈرۈلگەن. 5 - نومۇرلۇق بۇتخانىغا سىزىلغان بۇ چاتما رەسىملەر يەتتە پارچە رەسىمدىن تۈزۈلگەن، مەزمۇن جەھەتتىن بىر ئىشقى مۇھەببەت رەسىمىگە ئوخشىشىدۇ، ئەمەلىيەتتە بۇددا دىنى ھېكايىسى مەزمۇن قىلىنغان بولۇشى ئېھتىمالغا ناھايىتى يېقىن. ئاساسلىقى تۆت پېرسوناژ يەنى شاھزادە، ياش قىز، مەجنۇن، باربىتچى ئايالنى مەركەز قىلغان ھالدا راۋاجلىنىپ بارىدۇ. رەسىمدىكى پېرسوناژلار ئاق كىيىم، تاجلىق ياكى كۆپتۈرمە باش كىيىمى كىيگەن، باربىت چالغان، ساقال - بۇرۇت قويغان ھالەتتە ئەكس ئەتتىدۇ. مۇشۇ چاتما رەسىملەرنىڭ ئاخىرقىسىدا بىر شادلىقنىڭ پىنھان ئىزنالىرى بايقىلىدۇ، بىر ئايال سول قولىدا كۆمۈك كۆتۈرگەن ھالدا سىزىلغان، ئۈستىدىكى قىسمىنى كىشىلەرنىڭ پۈتىدىن بايقاش مۇمكىن. بەزى ئالىملار بۇ چاتما رەسىمنى بۇددا نىڭ يارالمىش قىسمىنى مەزمۇن قىلغان، دەپ قارايدۇ. ھازىر بايقالغان مۇران تام رەسىملىرىنىڭ سىزغۇچىلىرىدىن بىرى بولغان تىتاغا ھەق بېرىلگەنلىكى مەلۇم. تام رەسىمى بار جايدا «بۇ رەسىملەر تىتانىڭ ئەسىرىدۇر، 3000 باھاماكا ھەققە ئېرىشتىم» دەپ ئىزاھلانغانلىقى، رەسساملارنىڭ ئۆز ئەمگەكلىرىگە ھەق ئالغانلىقىنى كۆرسىتىپ بېرىدۇ.

كىرورانلىقلار تارىخىدا يەنە مەدەنىيەت ساھەلىرىدىمۇ زور مۇۋەپپەقىيەتلەرگە

ئېرىشكەن بولۇپ رەسساملىقنى مىسالغا ئالدىنغان بولساق، ھەممىدىن بەكرەك مەشھۇرى «قاتارلىق پەرى» رەسىمى بولۇپ مۇران خارابىسىدىنلا توققۇز دانە بايقالغان. تىتاقاتارلىق رەسساملار چەت ئەل سەنئىتىنىڭ جەۋھەرلىرىنى قوبۇل قىلىش بىلەن بىرگە، ئۆزلىرىنىڭ ئەنئەنىۋى سەنئەت ئۇسلۇبلىرىنى يۇغۇرۇپ، زامانىسىدىكى رەسساملىقنىڭ يۇقىرى پەللىسىنى، ئېقىمىنى ياراتقان. بۇ رايوندىكى رەسىملەر خېلى كۆپ، سىتەيىن خېلى نۇرغۇن رەسىم يادىكارلىقلىرىنى تېپىپ دۇنيا جامائەتچىلىكىگە نامايان قىلدى، يېقىندا بايقالغان كىروراندىكى قەبرىنىڭ تاملىرىدىنمۇ نەپىس تام رەسىملىرى بايقالدى. خۇاڭ ۋېننى قاتارلىق ئالىملارنىڭ بايقىشىچە، چاقىلىق ناھىيە بازىرى جەنۇبىدىكى قاغان قەدىمكى شەھىرى خارابىسىدىنمۇ تام رەسىملىرى بايقالغان، لېكىن بۇزۇلۇشى بەك ئېغىر بولغاچقا، بۇ ھەقتە كۆپ نەرسىلىرىنى بىلىشتىن مەھرۇم قالغان. كىروران رەسىملىرىنى تەتقىق قىلغان ئالىملار كىروران رەسساملىقىغا ناھايىتى يۇقىرى باھا بەرمەكتە.

ئويمانچىلىق، نەققاشلىق ئىشلىرى كىروراندا ئەڭ راۋاج تاپقان ئەنئەنىۋى كەسىپلەردىن ھېسابلىنىدۇ. كىروران ھۈنەرۋەنلىرى ئۆزلىرىنىڭ ئەپچىل قوللىرى ھەم پاراسىتى بىلەن ياغاچلارغا ھەر خىل شەكىلدە قاپارتما، ئويما نەقىشلەرنى چىقىرىشقا مۇۋەپپەقىيەت بولغان. كىروران خارابىلىرىدە بايقالغان ئۆيىنىڭ ياغاچلىرىدىكى بوغۇم - بوغۇم ئويمانلار ئارقىلىق چىقىرىلغان بېزەكلەر كۈنىمىزدىكى ئۇيغۇر ھۈنەر - سەنئىتىدە ئۆز ئىزناسىنى ساقلاپ قالغانلىقىنى كۆرۈش قىيىن ئەمەس. ئۆيىنىڭ ياغاچ ۋە باشقا جابدۇقلىرى سەنئەتكار ھۈنەرۋەنلەرنىڭ ئېسىل ماھارىتىدىن پۈتۈپ چىققانلىقى، بۇ بۇيۇملارنىڭ نەپىسلىكى كىشىنى ھاياجانلاندىرماي قالمايدۇ. ياغاچلارغا ئىشلەنگەن ئويما نەقىشلەر ئىچىدە گۈل شەكىللىرى، يۇمىلاق چەمبىرەك ۋە باشقا گېئومېتىرىك شەكىللەرمۇ بار. ئۆيلەرنىڭ ھەر يوغان تۈۋرۈكلىرىمۇ ھۈنەرۋەنلەر تەرىپىدىن ئەستايىدىل ئىشلىنىپ، نەقىشلەر چىقىرىلغاندىن كېيىن ئاندىن ئۆيلەرگە ئىشلىتىلگەن. مانا بۇلار كىروراننىڭ يۇقىرى ئېستېتىك زوققا ئىگە ئاھالىلەر توپى بارلىقىنى، مۇشۇ ئېھتىياج بىلەن بىر تۈركۈم ماھىر ھۈنەرۋەنلەرنى يېتىشتۈرۈپ چىققانلىقى كۆرەلەيمىز. كىروران ئويمانچىلىرى يەنە ئۆزىنىڭ ئېسىل ھۈنەرلىرى ئارقىلىق ياغاچلارغا ھايۋانلارنىڭ شەكىللىرىنىمۇ ئويۇپ چىققان.

كىروران ئېلىدە بۇددا ھەيكەلتىراشلىقى راۋاج تاپقان كەسىپلەردىن بىرى، مۇران كونا شەھىرى خارابىسىدىن خېلى ساندىكى بۇددا ھەيكەللىرى بايقالغان. ھازىرچە كۆرگەنلىرىمىز ئاساسەن سىتەيىن ئارخېئولوگىيەسىدە بايقالغان ھەيكەللەر بولۇپ، كۆپىنچە ئادەم باشلىرىنىڭ قاپارتمىلىرىدۇر. سىتەيىن مۇران كونا شەھىرى خارابىسىنى تەكشۈرگەندە بايقىغان 2 - نومۇرلۇق بۇتخانىنىڭ ئەتراپىدىكى غايەت زور بۇت ھەيكىلىنىڭ ئۆلىدىن قارىغاندا، نەچچە مېتىر ئېگىزلىكتىكى بۇتلارنىڭ بولغانلىقىغا ئىشىنىشكە بولىدۇ، بۇ بۇددا ھەيكەللىرى ئېتىكاپتا ئولتۇرغان ھالەتتە بولۇپ سىتەيىننىڭ يېزىشىغا قارىغاندا، سەككىز ھەيكەلنىڭ ئۆلى ساقلىنىپ قالغان،

ئالتىسىنىڭ باداشقان قۇرۇپ ئولتۇرغان ھالىتىنىڭ ئۇل قىسمى قالغان، قوللىرى پۇتىنىڭ ئۈستىدە بىر - بىرىگە تۇتاشقان ھالەتتە، ئىككىسىنىڭ ھېچ نەرسىسى قالمىغان. ھەيكەللەرنىڭ باداشقان قۇرۇپ ئولتۇرغاندىكى ئىككى تىز ئارىسىنىڭ ئۇزۇنلۇقى 7 فوت 3 دىيۇم بولۇپ 2.14 مېتىرغا تەڭ كېلىدۇ. ھەيكەل ئولتۇرغۇزۇلغان ئۇلنىڭ كەڭلىكى 2.3 مېتىر، توغرىسى 0.6 مېتىر، ئېگىزلىكى 4.0 مېتىر كېلىدۇ، ھەر بىر ھەيكەلنىڭ ئۇللىرىنىڭ ئارىلىقى 18 سانتىمېتىر ئەتراپىدا. بۇددا ھەيكەللىرىنىڭ ئۇللىرىنىڭ ئەتراپىدىن ئۈچ دانە بۇت ھەيكىلىنىڭ بېشى بايقالغان. بۇلار ئەينى ۋاقىتتىكى بۇت ھەيكەللىرىنىڭ باشلىرى بولسا كېرەك^①. كرووران ۋە باشقا خارابىلەردىن كىشىنى ھەيران قالدۇرىدىغان ماھارەت بىلەن ئىشلەنگەن ھەيكەل، بېزەك، ھەيكەلتىراشلىق تېخنىكىلىرى كىشىنى تولمۇ ھاياجانلاندۇرىدۇ. تارىخچى چېن شىلياڭ مۇران تام رەسىملىرى ھەققىدە مۇنداق يازغان: «مەن رەسسامنىڭ قارۇشتى يېزىقى بىلەن ئىمزا قويغىنى ھەققىدە مۇنداق قارايمەن، رەسسامنىڭ سىزغانلىرىدىن ھىندى نەرسىلىرىنى بەك چۈشىنىپ كەتمەيدىغانلىقى كۆرۈنۈپ تۇرىدۇ، شۇنىڭدىن قارىغاندا رەسسام ھەرگىزمۇ ھىندىستانلىق ئەمەس، ئەلۋەتتە ھىندىلاشقان رومالىقمۇ ئەمەس. بىراق، تام رەسىمى مەدەنىيىتى ھىندى گىرېك - روما ئۇسلۇبلىرىنىڭ تەسىرىگە ئۇچرىغان. شىنجاڭدىكى بايقالغان بۇددا رەسىملىرى بىلەن ئىنتايىن ئوخشىشىدۇ. شۇڭا رەسسامنىڭ ئەسلىي چەرچەن بەگلىكىدىن ياكى شىنجاڭنىڭ مەلۇم جايىدىن جۈملىدىن ئۇدۇن، كۈسەن رەسسامى ئىكەنلىكى ئېھتىمالغا ئىنتايىن يېقىن. 514 - نومۇرلۇق قارۇشتى پۈتۈكىدە يەرلىك بىر شەخسنىڭ رەسساملىقىنى تەتقىق قىلىشتىكى كۈچلۈك ئارزۇسى ئەكس ئەتتۈرۈلگەن. بۇلار چەرچەن بەگلىكىدە ئۆزلىرىنىڭ بۇددا سەنئەتكارلىرىنىڭ بارلىقىنى چۈشەندۈرۈپ بېرىدۇ.»

كرووران رايونىدىن تېپىلغان ياغاچ ئويمىلار، ھەيكەللەر توغرىسىدا گەپ بولسا، بۇلاردىن LB خارابىسىدىن بايقالغانلىرى ئەڭ كۆپ. كرووران رايونىنىڭ ئويمىچىلىقى ۋە ھەيكەلتىراشلىقى بۇ يەردە بۇددا دىنىنىڭ تارقىلىشى بىلەن يېڭى تەرەققىياتلارغا ئېرىشكەن، چۈنكى بۇددا دىنى بۇددا ھەيكەللىرى، بۇددا رەسساملىقىغا كەڭ سەھنە ھازىرلاپ بەرگەن ئىدى، دىنىي ئېھتىياج تۈپەيلى مۇشۇ تۇپراقتا ئەزەلدىن بار سەنئەت تۈرلىرىدىن رەسساملىق ۋە ئويمىچىلىق ئىشلىرىغا يېڭى شارائىت ھازىرلانغان، ھەيكەلتىراشلىق يېڭىدىن مەيدانغا كەلگەن. كرووراننىڭ ئەنئەنىۋى رەسساملىق، نەققاشلىق، ئويمىچىلىق ئىشلىرى بۇددا دىنى شارائىتىدا بۇددا دىنىنىڭ ئېھتىياجى بىلەن مەزمۇن دائىرىسى كېڭىيىپ بارغان، جۈملىدىن ئەسلىدە ئۆي بېزەكچىلىكى، ھەمدە پىنە ئادەم ھەيكەللىرىنى ياساپ كېلىۋاتقان ياغاچچىلىق، نەققاشلىق، ئويمىچىلىق ھۈنرى بۇددا دىنى رىۋايەتلىرىنى ئاساس قىلغان، بۇددا لارنىڭ پورتىرېتلىرىنى ئويۇش

① مارتىو بۇساگلى: «ئوتتۇرا ئاسىيا تام رەسىملىرى مۇزىدا بىخلىغان»، شۇ جىيەنىڭ، خې خەنمىن تۈزگەن: «ئوتتۇرا ئاسىيا بۇددا سەنئىتى»، شىنجاڭ گۈزەل سەنئەت - فوتو سۈرەت نەشرىياتى، 1992 - يىلى خەنزۇچە نەشرى، 29 - بەت.

ۋەزىپىسىنىمۇ زىممىسىگە ئالغان، ئالغاندىمۇ شۇنداق ئالدىدىكى بەزىلىرىنىڭ ھەتتا گىرېكلار ئارىسىدىن كەلگەنمۇ ياكى ھىندىستاندىن دېگەن ئويلىرىنى كەلتۈرۈپ چىقاردى، شۇڭا غەرب ئالىملىرىمۇ بۇ خىل سەنئەتنى پەقەت غەربتىكى گىرېكلارنىڭ، قەندىھارنىڭ مەھسۇلى دېيىشكە مەجبۇر بولغانلىقىنى ئېيتماي تۇرالمايمىز، بۇلار ئەمەلىيەتتە شۇ دەۋر سەنئەتكارلىرىنىڭ كامالەتكە يەتكەنلىكىنىڭ مەھسۇلىدۇر. سۆزلىرىمىزگە شىۋېتسىيەلىك فولك بېرگمان بايقىغان سېپتا تاش قوراللار دەۋرىنىڭ ئاخىرلىرىغا مەنسۇپ دەپ ھۆكۈم قىلىنغان 1.85 مېتىر ئېگىزلىكتىكى ئايالنىڭ ھەيكىلى ۋە 1.43 مېتىر ئېگىزلىكتىكى ئەرنىڭ ھەيكىلى بۇنداق ئويمانچىلىق ھۈنەر - سەنئىتىنىڭ ئۇششاق تاش قوراللار دەۋرىدىن تارتىپلا كىروران رايونىدا مەۋجۇتلۇقىنى كۆرسىتىپ بەرسە، ئۆردەك قەبرىستانلىقىغا تىكلەنگەن، سىرلانغان، قىر چىقىرىلغان ياغاچلارمۇ كىرورانلىقلارنىڭ ئەنئەنىۋى ياغاچچىلىق ھۈنەر - سەنئىتىنىڭ ئۇزاق تارىخقا ئىگە ئىكەنلىكىنى دەلىللەپ بېرىدۇ. غەرب ئارخېئولوگلىرى كىروران رايونىدىكى خارابىلەردىن نۇرغۇنلىغان ئويما بېزەك، ھەيكەل، لاي قۇرچاقلىرىنى تاپقان ۋە بۇلارنىڭ ئارىسىدا گىرېك ۋە قەندىھار مەدەنىيىتىنىڭ ئىزنالىرىنى بايقىغان، بۇلار شۇ ۋاقىتتا دىنىي مەدەنىيەتنىڭ تەسىرىدىن بولغانلىقىنى ئېتىراپ قىلماي ئامالسىز يوق، ئەمما بۇلارنى غەربتىن كەلگەن دەپ قاراشقا قوشۇلالمايمىز. ئەينى تارىخىي دەۋرلەردىمۇ خۇددى بۈگۈنكى كۈندىكىدەك خەلقلەر ئارىسىدا مەدەنىيەت ئالاقىلىرىنىڭ بولغانلىقىنى ھېچكىم ئىنكار قىلمايدۇ، كىرورانلىقلارمۇ بۇنىڭ سىرتىدا ئەمەس، بۇددا دىنىنىڭ تەسىرى بىلەن كىرورانلىقلارنىڭ ئەنئەتكە مەدەنىيىتى ۋە ئەنئەتكە مەدەنىيىتى ئارقىلىق گىرېك مەدەنىيىتىنىڭ تەسىرىگە ئۇچرىغانلىقى تەسەۋۋۇر قىلىش مۇمكىن، ماددىي پاكىتلارمۇ بۇنىڭغا دالەت قىلماقتا. لېكىن بۇنداق دېگەنلىك ھەرگىزمۇ بۇ تارىخىي مەدەنىيەتنى شۇلارغا مەنسۇپ قىلمۇپتىشكە بولىدۇ دېگەنلىك ئەمەس، بەلكى قوشنا ئەللەرنىڭ مەدەنىيەت تەسىرىگە ئۇچرىغان دەپ قاراشقا بولىدۇ.

لىن مېيسۇن «كىروران - ئەسىرلىك سىرنىڭ يېشىلىشى» ناملىق كىتابىدا «باكتېرىيە گىرېك سەنئىتى كىروران ئويما سەنئىتىنىڭ ئاساسلىق ئۆرنەك ئويىپىكتىلىرىدىن بىرى. مىلادىيەدىن 2000 يىللار بۇرۇن كىرورانلىقلار ئۆزىنىڭ ياغاچ ئويمانچىلىق قول ھۈنەر - سەنئىتىنى باشلىغان. كۆنچى دەرياسى قەدىمكى قەبرىستانلىقىدىن كۆپ مىقداردا ياغاچ ئويما ئادەم ھەيكىلى تېپىلغان. كىروران، نىيە خارابىلىرىدىن سوغا (ياغاچ چېلەك)، ئاياق، پەتنۇس قاتارلىق ياغاچ بۇيۇملار تېپىلغان... تېپىلمىلار تارىم ئويمانلىقىنىڭ قەدىمكى ئاھالىلىرى قەدىمدىن باشلاپلا نەپىس ياغاچ ئويما سەنئىتى ئەنئەنىسىگە ئىگە ئىكەنلىكىنى، بۇددا دىنى ئارقىلىق تارقىلىپ كىرگەن باكتېرىيەنىڭ گىرېكلەشكەن بۇددا سەنئىتى ۋە قەندىھار سەنئىتى كىروران قەدىمىي ياغاچ ئويما سەنئىتىگە يېڭى ھاياتى كۈچ بەخش ئەتكەن... ئوتتۇرا ئاسىيادا بايقالغان بۇددا تام رەسىملىرى ئىچىدە مۇران بۇددا ئىبادەتخانىلىرىدىكى تام رەسىملىرىنىڭ

رەسمى ئەڭ بۇرۇن، شۇڭا بەزى ئوتتۇرا ئاسىيا سەنئەت تارىخىغا بېغىشلانغان ئەسەرلەردە يېزىلغىنىدەك، مۇران تام رەسىملىرى ئوتتۇرا ئاسىيا تام رەسىملىرىنىڭ مەنبەسىدۇر»^① دەپ يازغىنى تارىخى ئەمەلىيەتكە ياندىشىدۇ. ھىندىستانلىق ب. ن. پۇرى «ئوتتۇرا ئاسىيا سەنئىتى» ناملىق كىتابىدا مۇران تام رەسىملىرىگە باھا بېرىپ «ئۇسلۇب جەھەتتىن ئېيتقاندا، ئۇلار غەربنىڭ سىزىش تەركىبلىرىنى ئىنتايىن ياخشى ئىسلاھ قىلدى... مۇران رەسىملىرى ھەرگىزمۇ يېڭىدىن دۇنياغا كەلگەن يېڭى نەرسە ئەمەسلىكىنى ئىپادىلىدى، بەلكى ئىلگىرىلىگەن، پىشقان ماھارەتنىڭ مەھسۇلى»^② دەپ يازغان.

4. كىروران تارىخىدىن خۇلاسە بايان

ئارخېئولوگىيە ماتېرىياللىرىغا ئاساسلانغاندا، كىروران رايونىدىكى ئەڭ بۇرۇنقى ئىنسانلارنىڭ پائالىيەت تارىخىنى بۇندىن 10 مىڭ يىل بۇرۇنقى دەۋرلەردىن 7000 يىللار بۇرۇنقى ئوتتۇرا تاش قوراللار دەۋرىگە سۈرۈشكە بولىدۇ. ھازىرچە بايقالغان تاش قوراللار سېپتا تاش قوراللار بولۇپ، بۇندىن كېيىن ئارخېئولوگىيەلىك تەكشۈرۈشنىڭ چوڭقۇرلىشىشىغا ئەگىشىپ كونا تاش قوراللارنىڭ تېپىلىشى ھەم شۇ ئارقىلىق ئىنسانلار پائالىيىتىنىڭ يىل دەۋرى تېخىمۇ ئۇزۇنغا سوزۇلۇشى مۇمكىن. سىتەيىن كىروران رايونىدىن LA، LE، LF، LI ئىزلىرىدىن تاش قورال بۇيۇملارنى تاپقان. 1930 - يىلى فولك بېرگمان 22، 25، 28 - نومۇرلۇق ئىزلاردىن تاش قوراللار ۋە ساپال بۇيۇملارنى تاپقان. 1931 - يىلى جۇڭگو - شىۋېتسىيە غەربىي شىمالنى ئىلمىي تەكشۈرۈش بىرلەشمە ئەترىتىدىكى چېن زۇڭچى 375، 359، 395، 363، 431 - نومۇرلۇق نۇقتىلاردىن تاش قورال ۋە ساپال بۇيۇملارنى تاپقان. 1930 - ۋە 1934 - يىلى خۇاڭ ۋېنبى لوپ كۆلىنىڭ شىمالىدىكى ھىندىقۇش تېغىنىڭ جەنۇبىي ئېغىزى ۋە توپىلىق خارابىسى ئەتراپىدىكى L 卍، L 卂، L 千، L 卄، L 卅 نۇقتىلاردىن تاش قورال، مىس بۇيۇم ۋە ساپال بۇيۇملارنى تاپقان. 1980 - يىلى شىنجاڭ مەدەنىيەت يادىكارلىق - ئارخېئولوگىيە تەتقىقات ئورنى ئارخېئولوگىيە گۇرۇپپىسى كىروران قەلئەسى ئەتراپىنى ئارخېئولوگىيەلىك تەكشۈرگەندە، خېلى مىقداردىكى تاش قوراللارنى تاپقان. 1988 - يىلى ئاپتونوم رايونلۇق مەدەنىيەت نازارىتىنىڭ مەدەنىيەت يادىكارلىقلىرىنى تەكشۈرۈش ئەترىتى LK ۋە LA ئەتراپىدىن تاش قورال، قاشتېشى پالتا ۋە ساپال بۇيۇملىرىنى بايقىغان. بۇلاردىن باشقا ئالتۇنتاغ تەبىئىيلىكى قوغدىلىدىغان رايوندىكى ئىككى جايدىن تاش قورال نۇقتىلىرى بايقالغان. مۇشۇ پاكىتلارغا ئاساسلانغاندا، كىروران شەھىرى يەنى لوپ كۆلى بويلىرىدا كۆپ ساندا ۋە ئالتۇنتاغنىڭ

① لىن مېيسۇن: «كىروران - ئەسەرلىك سىرنىڭ يېشىلىشى»، مەركىزىي پارتىيە مەكتەپ نەشرىياتى، 1999 - يىلى خەنزۇچە نەشرى، 153، 154 - بەتلەر.

② شۇ جىيەنىڭ، خې خەنمىن تەرجىمە قىلىپ تۈزگەن: «ئوتتۇرا ئاسىيا بۇددا سەنئىتى»، شىنجاڭ گۈزەل سەنئەت - فوتو سۈرەت نەشرىياتى، 1992 - يىلى خەنزۇچە نەشرى، 364 - بەت.

ئىچىدە بۇندىن 10 مىڭ يىللاردىن 7000 يىللار ئىلگىرىكى دەۋرلەردە ئىنسانلار ياشىغان. ئارخېئولوگىيەلىك تەكشۈرۈشلەرنىڭ چوڭقۇرلىشىشىغا ئەگىشىپ، يۇقىرىقى جايلاردىن يەنە تېخىمۇ بۇرۇنقى يەنى كونا تاش قورال دەۋرىنىڭ ئىزلىرى بايقىلىشى مۇمكىن، چۈنكى ھازىرغىچە تېپىلغان بۇيۇملار يەر ئۈستىدىن يىغىۋېلىنغان بولۇپ كونا تاش قوراللار قاراتمىلىق بولغان ھالدا ئىزدەنگىنى يوق. تاش قورال دەۋرلىرىنىڭ ئاخىرلىرى يەنى بۇندىن 4000 يىللار بۇرۇنقى دەۋرلەر بولۇپ ساپال بۇيۇملار بايقالمىغان، ئىزلار مۇشۇ دەۋرنىڭ مەھسۇلى بولغانلىرىدىن كىروران گۈزىلى تېپىلغان قەبرەغول مىسال بولالايدۇ. بۇ دەۋر كۈلتۈرى ئارخېئولوگىيەلىك مەدەنىيەت ياراتقان يەرلىك خەلقلەر مۇشۇ دەۋرلەردىن بۇرۇنلا يۇڭ توقۇمىچىلىقى، كىگىز بۇيۇملار، كۆن بۇيۇملارنى ئىشلەتكەن، جۈملىدىن يۇڭ رەختلەردىن كىيىم كىيگەن، يەنە كۆندىن ئاياغ تىكىشنى بىلگەن. مۇشۇ دەۋردە كىرورانلىقلارنىڭ يەنە ئىزدىنىپ تېبابەتچىلىكنىڭ دەسلەپكى سىرلىرىنى جۈملىدىن دورا ئۆسۈملۈكلىرى ئارقىلىق كېسەللەرگە شىپالىق بېرىشنى بىلگەن، شۇڭا قەبرىلەردىن چاكاندىنىڭ ھەمدەپنە قىلىنغانلىقى بايقالدى، چاكاندا مانا ھازىرمۇ تېببىدا زۇكامنى داۋالاش، قىزىتما ياندۇرۇش، ئىممۇنىتېت كۈچىنى ئاشۇرۇش قاتارلىق ئىشلاردا قوللىنىلماقتا. شۇ دەۋردە يەنە جەسەتنى بۇزماي ساقلاش تېخنىكىسىغا ئېرىشكەن. كىروران گۈزىلىنىڭ نەچچە مىڭ يىلدىن بۇيان بۇزۇلماي ساقلىنىشى ئەۋزەل تەبىئىي قۇرغاق مۇھىتتىن بولغان بولسا، يەنە بەدىنىگە ئاقسىل تۈرىدىكى سۇيۇقلۇقنىڭ سۈرۈلگەنلىكىمۇ مەلۇم. دۇنيا ئالىملىرىنى ھەيران قالدۇرغان بۇ سىرنى ئېلىمىز ئالىملىرى 10 يىلدەك ئىزدىنىش ئارقىلىق دەسلەپكى قەدەمدە بايقىغان. مېدىتسىنا ئالىملىرى كىروران گۈزىلىنىڭ ئىچكى ئەزالىرىنىڭ جۈملىدىن يۈرەك، جىگەر، ئۆپكە، بۆرەك، تال، دوۋساق، بالىياتقۇ قاتارلىق ئىچكى ئەزالىرىنىڭ ياخشى ساقلانغانلىقىنى، قۇرۇپ يىگىلەپ قالغانلىقىنى بايقىغان. ئالىملار گەرچە سۈرۈلگىنى قانداق ماددا ئىكەنلىكىگە ھۆكۈم قىلالمىغان بولسىمۇ، بىر خىل سۇيۇقلۇقنىڭ سۈرۈلگەنلىكى، بۇ ماددىنىڭ جەسەتنىڭ ئۇزۇن مۇددەت ساقلىنىشىدا رولى بارلىقىنى ئوتتۇرىغا قويغان، مانا مۇشۇ ئامىللار ئۇلارنىڭ ھاياتلىق ئۈچۈن مېھنەت قىلغانلىقىنى بىلىشىمىزگە يول بېرىدۇ. 4000 يىللار بۇرۇنقى مۇشۇ قەبرىلەردىن ساپال بۇيۇملار بايقالمىغان، ئارخېئولوگلار بۇ ئىپتىدائىي مەدەنىيەتنىڭ خېلى يۇقىرى سەۋىيەدە ئىكەنلىكىنى ئوتتۇرىغا قويغان ھەمدە بۇ يەرلىك مەدەنىيەتنى «قۇم دەريا - قەبرەغول ئارخېئولوگىيەلىك مەدەنىيىتى» دەپ ئاتاشتى. بۇ قەبرىلەردىن ياغاچ لېگەن، سۆڭەك جام، قومۇش ۋە يۇڭ توقۇلمىلار بايقالغان. بۇندىن 4000 يىللار بۇرۇنقى دەۋرلەردىن باشلاپ، كىروران ۋە ئۇنىڭ ئەتراپلىرىدا ياشىغان ئاھالىلەرنىڭ تۇچ قورال - جابدۇقلارنى ياساپ ئىشلەتكەنلىكىنى، بۇندىن 3000 يىللار بۇرۇن تۆمۈر قوراللارنى ئىشلەتكەنلىكىنى ئىسپاتلاپ بېرىدىغان ۋاسىتىلىك ھەم بىۋاسىتە پاكىتلارنى بايقىغان. مۇشۇ دەۋردە ئىپتىدائىي ئېتىقاد بارلىققا كەلگەن، قەبرىستانلىقلاردىن ياغاچ مەبۇدلەر تېپىلغان.

ئۇندىن سەل كېيىنرەك تەبىئەت ئېتىقادچىلىقى بارلىققا كېلىپ يۇقىرى پەللىگە يەتكەن، جۈملىدىن كۈنگە بولغان ئېتىقاد يۇقىرى پەللىگە يەتكەن، شۇڭا قەبرىلەرگە ھەتتا ياغاچلارنى قاداش ئارقىلىق نۇر چېچىپ تۇرغان كۈننىڭ شەكلىنى چىقارغان.

كىرورانلىقلار كۆنچى ۋە تارىم دەريالىرىنىڭ ئاياغ ئېقىنلىرىدا ياشاش داۋامىدا تەدرىجىي ھالدا مىلادىيەدىن بۇرۇنقى 2 - ئەسىردىن بۇرۇنلا شەھەر قورغانلىرىنى بارلىققا كەلتۈرۈش بىلەن بىرگە ھۆكۈمرانلىق ماشىنىسى بەگلىكىنىمۇ قۇرغان، شۇ ۋاقتلاردا كىروران بەگلىكىنىڭ غەربىي يۇرتتىكى ئىناۋىتى ئىنتايىن يۇقىرى ئىدى. ھۇنلار غەربىي يۇرتنى ئىشغال قىلغان ۋاقتىدا كىروران، ئۇيسۇن، ئوغۇز قاتارلىق 26 ئەلنى ئۆزىگە قارام قىلغانلىقىنى بايان قىلىش ئارقىلىق، خەن سۇلالىسىگە تەھدىت سالغان. گەرچە كىروران ھۇنلارغا قارام بولغان بولسىمۇ، ئىچكى مۇستەقىللىقنى ساقلاپ قالغان، پەقەت ھۇنلارنىڭ ھىمايىسىگە ئېرىشىش بىلەن بىرگە، ئۇلارنىڭ مەنپەئەتى ئۈچۈن خىزمەتمۇ قىلغان. مىلادىيەدىن بۇرۇنقى 77 - يىلى كىروران ئېلى ئىككىگە پارچىلانغان، جۈملىدىن خەن سۇلالىسى مەنپەئەتىنى ياقلايدىغان چەرچەن بەگلىكىنى تىكلەشكە مۇۋەپپەق بولغان، شۇندىن باشلاپ كىروران دىيارى تاكى 3 - ئەسىرگىچە بۆلۈنمە ھالەتتە ئىككى ھاكىمىيەت بولۇپ تۇرغان. 2 - ئەسىرنىڭ ئاخىرلىرى ياكى 3 - ئەسىرنىڭ باشلىرى چەرچەن بەگلىكى كىروران بەگلىكىنى بويسۇندۇرۇپ، غەربىي يۇرتتىكى يەتتە كۈچلۈك بەگلىكنىڭ بىرىگە ئايلانغان. چەرچەن بەگلىكى كىروراننى تەسەررۇپىغا ئالغاندىن كېيىن پايتەختىنى ئەسلىدىكى چاقىلىق بازىرى بوستانلىقىدىكى قاغان شەھىرىدىن كىرورانغا يۆتكىگەن، ئۇ كۈچەيگەن بولغاچقا زېمىن دائىرىسى دۇنخۇاڭغىچە تۇتاشقان، ھازىرقى نىيە ناھىيەسىدىن ئېشىپ ئەينى ۋاقىتتىكى ئۇدۇن بەگلىكى بىلەن پاسىلانغان، ئۇنىڭ ئەينى ۋاقىتتا ئۇدۇن بەگلىكىگە يېقىن بولغان نىيە قاتارلىق جايلارنى بويسۇندۇرۇپ ھۆكۈمرانلىق قىلغانلىقى ۋە ئۇدۇن بەگلىكى بىلەن كىچىك كۆلەمدىكى توقۇنۇشلارنىڭ يۈز بېرىشى كۈچ - قۇدرەت جەھەتتە ھەرگىزمۇ ئۇدۇن بەگلىكىدىن ئاجىز ئەمەسلىكىنى كۆرسىتىپ بەردى. گەرچە كىروران بەگلىكى شۇ ۋاقىتتىكى خەنزۇچە ماتېرىياللاردا چەرچەن بەگلىكى دەپ يېزىلغان بولسىمۇ، يەنىلا كىروران نامىدا مەشھۇر بولغان، جۈملىدىن چەرچەن بەگلىكىگە «ئەسلىدىكى كىروران» دەپ ئېنىقلىما بېرىلىپ تۇرغان، مۇشۇ ۋاقتلاردا ئۇلارغا سۇپىس ئاتالغان ئاھالىنىڭ تەھدىت پەيدا قىلغانلىقى مەلۇم. مىلادىيەنىڭ باشلىرىدىن باشلاپ يىپەك يولى ئارقىلىق بولغان سودا - مەدەنىيەت ئالاقىسى كىروراننىڭ ئەنئەنىۋى يەرلىك مەدەنىيىتى ئۈچۈن يېڭى ھاياتىي كۈچ ئاتا قىلغان. مىلادىيەنىڭ ھارپىسىدا بۇددا دىنىنىڭ تارقىلىشى، يىپەك يولىدىكى يېڭى بىر قېتىملىق گۈللىنىش كىروراننىڭ يېڭى بىر تارىخىي دەۋرگە ئۆتۈشىگە سەۋەب بولغان. كىروران جەمئىيىتىدە گەرچە كىرورانلىقلار ئۆز تىلىنى خاتىرىلەشكە مۇۋەپپەق بولالمىغان بولسىمۇ، بۇددا دىنى مۇناسىۋىتى بىلەن قارۇشتى يېزىقنى قوبۇل قىلىپ ھاكىمىيەت يېزىقى سۈپىتىدە قوللانغان، قارۇشتى يېزىقى ۋە بۇ يېزىقتا قوللىنىلغان تىل بۇددا دىنىنىڭ دىنىي تىل - يېزىقى بولۇش

سۈپىتى بىلەن، ئىبادەتخانىلاردىن تەدرىجىي كەڭ خەلق ئارىسىغا تارالغان ۋە 150 يىلدەك ئىشلىتىلگەن. بۇددا دىنىنىڭ كەڭ تۈردە راۋاج تېپىشى بۇ يەردىكى خەلقنىڭ ئىدىئولوگىيەسىنى يېڭىلىدى، لېكىن قامان دىنىنىڭ تەسىرى يەنىلا ساقلىنىپ قالدى. توغرىراقىنى ئېيتقاندا، بىر قىسىم قامانلار يەنىلا خەلق ئارىسىدا ئۆز پائالىيىتىنى داۋام قىلغان، يازما پۈتۈكلەردە بۇ ھەقتە ئۇچۇرلار ساقلانغان. بۇددا دىنىنىڭ تارقىلىشى كىروران جەمئىيىتىدە دىنىي ئېتىقادنى يېڭىلاشلا بولۇپ قالماستىن، ئىجتىمائىي تۈزۈمى ۋە تۈزۈلمىسى ئۈچۈنمۇ خېلى زور تەسىرلەرنى ئېلىپ كەلگەن، چۈنكى ئەنئەنىگە بولغان دىنىي كۈرەشلەردە سېقىپ چىقىرىلغان دىندارلار ئۇدۇن ۋە كىروران قاتارلىق جايلارغا كېلىپ يەرلەشكەن، بۇ يەرلەرگە يېڭى مەدەنىيەت ئامىللىرى تارقىلىپ، كىروران مەدەنىيىتىنىڭ كۆپ خىللىشىشىنى ئىلگىرى سۈرگەن. كىروران بەگلىكىنىڭ سىياسىي تۈزۈلمىسىگەمۇ چوڭ تەسىرلەرنى كۆرسەتكەن بولۇشى مۇمكىن. قارۇشتى يېزىقىنىڭ قوللىنىلىشى ئېغىزچە يەتكۈزۈلدىغان يارلىق ۋە قانۇن دەستۇرلىرىنى تېخىمۇ ئىنچىكىلىككە، ئەينەنلىككە ئىگە قىلغان. قارۇشتى يېزىقى ئەينى ۋاقىتتا كىروراننىڭ ھاكىمىيەت ئىشلىرى ئۈچۈن ئىجابىي شارائىتلار بىلەن تەمىن ئەتتى، كۈنىمىزدە مانا مۇشۇ قارۇشتى پۈتۈكلىرىگە ئاساسەن ئەينى ۋاقىتتىكى كىروران جەمئىيىتىدىن خەۋەردار بولدۇق، ئۇنداق بولمىغىنىدا ئىدى، كىروران جەمئىيىتى ۋە ئۇنىڭ ئىجتىمائىي تۈزۈم، كىشىلىك مۇناسىۋەت ۋە ئىقتىسادىي... ئەھۋاللىرىدىن مەڭگۈ خەۋەرسىز قالار ئىدۇق. قارۇشتى يېزىقىدىكى پۈتۈكلەر كىروراننىڭ ئەنئەنىۋى مەدەنىيىتى ۋە جەمئىيەت تۈزۈلمىسى ھەققىدىكى مەڭگۈلۈك پاكىتقا ئېرىشتۈردى. كىروران - چەرچەن ھاكىمىيىتى مىلادىيە 5 - ئەسىرنىڭ ئوتتۇرىلىرى يىمىرىلدى، ئۇنىڭ يىمىرىلىشىگە ئىچكى ئامىللاردىن كۆرە تاشقى ئامىل يەنى قوشنا جايلاردىكى خانىدانلىقلارنىڭ تاجاۋۇزى سەۋەب بولغان، باشقا خانلىقلارنىڭ ھۆكۈمرانلىقى، بۇ زېمىندىكى خەلق ئىگىلىكىنىڭ خارابىلىشىشىنى ئىلگىرى سۈرگەن. مانا شۇ دەۋردە كىروران ئېلىدىكى ئېكولوگىيەلىك ئۆزگىرىشلەر ئاستا - ئاستا داۋام قىلماقتا ئىدى، جۈملىدىن شۇ دەۋردە كىروران دائىرىسىگە پەقەت كۆنچى دەرياسىلا ئېقىپ كېلىدىغان بولغان بولۇشى مۇمكىن، تارىم دەرياسى جەنۇبقا ئاققان بولۇشى (كۆنچى دەرياسىنىڭ سۈيىنىڭ بىر قىسمى تارىمغا قۇيۇلغان بولۇشىمۇ مۇمكىن) ھەمدە ھازىرقى يېشىل كارىدور شۇ ۋاقىتتا ئېقىن بولغان بولۇشى مۇمكىن، يەنە كېلىپ مۇشۇ دەۋردە كىچىك دەريا ئېقىنى خېلى مىقداردىكى سۇنىڭ ئېقىپ كېتىشىنى كەلتۈرۈپ چىقارغان بولۇشى، سۇنىڭ ئازىيىشى خۇددى يازمىلاردا كۆرۈلگىنىدەك، بۇ يۇرتتىكىلەرنىڭ ھاياتىغا خەۋپ كەلتۈرگەن، نەتىجىدە تۈركۈم - تۈركۈم ئاھالىنىڭ كۆچۈشىنى كەلتۈرۈپ چىقارغان، خارابىلىكلەردە ئۆيلەرنىڭ قوتان قىلىپ قوللىنىلغانلىقىغا قارىغاندا، بىر قىسىم مالچى ئاھالە ئاخىرقى ئۈمىدىنى ئازغىنە سۇغا باغلاپ قالغان، ئەمما 6 - ئەسىرنىڭ ئاخىرلىرى ياكى 7 - ئەسىرنىڭ باشلىرى (630 - يىللىرى) بۇ يەرگە كېلىدىغان سۇنىڭ تامامەن

ئۈزۈلۈشى، قالغان ئاھالىلەرنىڭ ئاخىرقى ئۈمىدىنى يوق قىلغان، ئۇلار ئاقىۋەت دەريانىڭ يۇقىرى ئېقىنىنى بويلاپ كۆچۈپ - كۆچۈپ قۇم دەريا ئېقىنى ئەتراپلىرىدىكى قېرىنداشلىرى بىلەن بىرگە ياشىغان ياكى قومۇل، نۇرپان تەرەپلەرگە كۆچۈپ كەتكەن. 7 - ئەسىرنىڭ باشلىرىغىچە كىروران قەلئەسى ۋە ئۇنىڭ ئەتراپى تېخىمۇ كونكرېت ئېيتقاندا، لوپ كۆلى بويلىرى ۋەيران بولغاندا ئاھالىلەرنى مۇنۇ بىرقانچە يۆنىلىش بىلەن كۆچكەن دېيىشكە بولىدۇ: (1) بىر بۆلەك ئاھالە ئۆز يۇرتىدا قالغان ۋە ئوت، سۇ قوغلىشىپ ياشىغان؛ (2) قۇم دەريا بويىغا كۆچكەن ھەمدە 10 - ئەسىرگىچە ئاشۇ يەرلەردە ياشىغان، كېيىنچە ئۇ يەردىنمۇ كۆچۈشكە مەجبۇر بولغان؛ (3) تارىم دەرياسىنىڭ ئاياغ قىسمىدىكى شەھەرلەر - كىتىك ۋە مەردەكلەرگە كۆچۈپ بېرىپ شۇ يەردىكى قېرىنداشلىرى بىلەن قوشۇلۇپ ياشىغان؛ (4) قۇتۇم، قاغان، لوپ شەھەرلىرى (مۇران، ۋاششەھىرى ۋە چاقىلىق بازىرى بوستانلىقلىرى) گە كۆچۈپ بېرىپ شۇ يەرلەردە 11 - ئەسىرنىڭ باشلىرىغىچە قېرىنداشلىرى بىلەن قوشۇلۇپ ياشىغان؛ (5) قومۇل، نۇرپان بوستانلىقلىرىغا بىر قىسىم ئاھالە كۆچكەن؛ (6) تارىم ۋە كۆنچى دەريالىرىنىڭ ئوتتۇرا ۋە تۆۋەن ئېقىنلىرىدىكى دەريا - كۆل بويلىرىدا بېلىقچىلىق، چارۋىچىلىق، ئوۋچىلىق ئەمگەكلىرى بىلەن ھايات كەچۈرگەن.

كىروران ئاھالىلىرى كىروران قەلئەسى ئەتراپىدىكى شەھەرلەر يەنى لوپ كۆلى بويى شەھەرلىرى ۋەيران بولغاندىن كېيىن تەدرىجىي كۆچۈپ كەتكەن، ئەمما تاكى 10 - ئەسىرلەرگىچە يۇرتىنىڭ نامىنى ئۇنتۇمىغان، يەنى شۇ ۋاقىتلاردا خوتەن ساك يېزىقىدا خاتىرىلەنگەن «رورۇۋناتا» دېگەن جاي نامىنى مۇشۇنىڭ ئىسپاتى قىلىشقا بولىدۇ. كىروران ئېلىنىڭ كۈچلۈك رەقىبلىرى ئالدىدا ئۆز سەلتەنتىنى يوقىتىشى، خارابىلىشىشنىڭ باشلىنىشى بولۇپ قالغان. ئالدى بىلەن تۇيغۇن قاتارلىقلار كىروران دىيارىنى ئىشغال قىلغان، ئاندىن تۈبۈتلەر ئىشغال قىلىپ 150 يىلدەك ھۆكۈمرانلىق قىلغان. 7 - ئەسىرنىڭ باشلىرىدا سەردار كاڭ يەندەننىڭ باشچىلىقىدا يۇرتنى قايتا بەرپا قىلىش ئەمگىكى بولغان بولسىمۇ (بۇ قېتىم ھازىرقى چاقىلىق بازىرى، ۋاششەھىرى قاتارلىق جايلارنى مەركەز قىلغان) تۈبۈتلەرنىڭ ئىشغالىيىتى ۋە زۇلۇمى، ئاخىرقى ھېسابتا بۇ ۋەيرانچىلىقنى ئىلگىرى سۈرگەن. 10 - ئەسىرگە كەلگەندە، ئىلگىرى - كېيىن بولۇپ مۇران ۋە چاقىلىق ناھىيە بازىرى بوستانلىقلىرىدىكى شەھەر - بازارلار ۋەيران بولۇپ، ئاھالىلەرنىڭ يەنە بىر قېتىملىق كۆچۈشىنى كەلتۈرۈپ چىقارغان. بۇ قېتىمقى كۆچۈش لوپ شەھىرى، مەردەك ۋە كىتىك شەھەرلىرىنىڭ گۈللىنىشىنى، جۈملىدىن لوپ ۋە كىتىك شەھەرلىرىنىڭ تەكلىماكاندىكى مەركەز بولۇپ قېلىشىنى ئىلگىرى سۈرگەن. نەتىجىدە كىروران دىيارىنىڭ ئاخىرقى گۈللىنىش نۇقتىسى لوپ، مەردەك ۋە كىتىك شەھەرلىرى بولدى. لوپ ۋە كىتىكتىن ئىبارەت بۇ ئىككى مەشھۇر شەھەر ۋە ئۇنىڭغا قاراشلىق كىچىك شەھەر - بازارلار 14 - ئەسىرنىڭ ئوتتۇرىلىرى ياكى ئاخىرلىرى تەبىئىي ئاپەتلەر تۈپەيلىدىن ۋەيران بولغان. شەھىرى كىتىك ئاھالىلىرىدىن

مۇسۇلمانلار جەلالۇددىن كىتىكى باشچىلىقىدا تارىم دەرياسىنى بويلاپ لوپنور، كورلا، بۈگۈر قاتارلىق جايلاردىن ئۆتۈپ ئاقسۇ - كۇچارلارغىچە بېرىپ يەرلەشكەنلىكىنى كۆرسىتىپ بېرىدىغان ئىسپات ماتېرىياللار خېلى كۆپ، ئەلۋەتتە بۇ مۇسۇلمانلاردىن بىر قىسمىنىڭ كورلا، بۈگۈر قاتارلىق جايلاردا قالغانلىرىنىڭ ئاز ئەمەسلىكىنى پەرەز قىلىش مۇمكىن. خوش، ئۇنداقتا خېلى ساننى ئىگىلەيدىغان مۇسۇلمان ئەمەس ئاھالىچۇ؟ ئەلۋەتتە ئۇلار ھەققىدىمۇ ئۇچۇرلار بار، ئۇلار شەرققە يەنى دۇنخۋاڭ ئەتراپلىرىدا ياشاۋاتقان قېرىنداشلىرىنىڭ يېنىغا كەتكەن. ئۇلار ھازىرمۇ ئۆزلىرىنى «سارەخ يۇغۇر» دەپ ئاتاشماقتا. كىتىك ۋە لوپ شەھىرىنىڭ ۋەيران بولۇشى كىروران دىيارىدا خېلى ئۇزۇنغىچە چوڭراق بوستانلىق ۋۇجۇدقا كەلمىدى، گەرچە يەكەن خانلىقى (1514 - 1680) دەۋرىدىن باشلاپ تارىم ۋادىسىنىڭ ئىگىلىكىدە گۈللىنىش بولغان بولسىمۇ، كىروران دىيارىدا پەقەت مۇشۇ يەردىن كۆچمەي قالغان كىروران ئەۋلادلىرى (لوپلۇقلار) يەنىلا دەريا، كۆللەر بويلىرىدا چوڭ - كىچىك مەھەللىلەرنى بارلىققا كەلتۈرۈپ ھايات كەچۈرگەن.

ئالتىنچى باب لوپلۇقلارنىڭ ئېتنىك مەنبەسى توغرىسىدا

يېقىنقى زاماندىكى لوپلۇقلارنىڭ ئېتنىك مەنبەسى ھەققىدە ھەر خىل قاراشلار بار، جۈملىدىن موڭغۇللارنىڭ ئەۋلادى، قىرغىزلارنىڭ ئەۋلادى، كىرورانلىقلارنىڭ ئەۋلادى دېگەن بايانلار ئاساسىي ئورۇندا تۇرماقتا. تۆۋەندە مۇناسىۋەتلىك ئۇچۇرلار ئارقىلىق بۇ ھەقتە جاۋاب ھازىرلاشقا تىرىشىمىز. ئىلگىرى ئوتتۇرا ئەسىردىكى قەدىمكى شەھەرلەر — لوپ، كىتىك، مەردەكلەر ۋەيران بولغاندا، شەھەرلىك ئاھالىلەرنىڭ كۆچۈپ كەتكەنلىكىنى بايان قىلغان ئىدۇق. بۇ يەردە شۇنى ھەم ئىزاھلاش زۆرۈركى، لوپ رايونىدىكى يۇقىرىقى شەھەرلەر ۋەيران بولغاندا، يەنە بىر قىسىم ئاھالىلەر مۇشۇ رايوندىكى دەريا ۋە كۆل بويلىرىدا تىرىشىپ، تىرىشىپ ياشاپ قالغان. لوپ رايونىنىڭ ئېكسپېدىتسىيە ئىشلىرى ھەققىدە ئەڭ كۆپ ئىزدەنگەن ئالىم يانگ لىيەن «ئەڭ ئاخىرقى لوپلۇق» ناملىق كىتابىدا مۇنداق دەپ يازغان: «بىراق «بۈيۈك تاڭ دەۋرىدىكى غەربكە ساياھەت خاتىرىسى»دىكى بايانلارغا ئاساسلىنىپ قەدىمكى كىروران ماكانىدا ئىنسان قالمىغان دەپ مۇتلەقلىشىشكە بولمايدۇ، يۇرت — ماكانىنى تاشلاپ كېتىشنى خالىمىغان ئاھالىلەر قالغانىدى. شۇەزىڭنىڭ يازغانلىرى يىپەك يولىنى بويلاپ شەرققە سەپەر قىلغان ۋاقىتتا كۆرگەنلىرى، شۇ ۋاقىتتا ھەقىقەتەن گۈللەنگەن شەھەرلەر بولمىسىمۇ يول ئۈزۈلۈپ قالمىغانىدى، ئۇ پەقەت ئاھالىلەر بار جايلارغا بارمىغان، كىرورانلىقلار ياشاۋاتقان لوپ كۆلى بويى ۋە دەريا — كۆللەرنىڭ ئەھۋالىنى يازمىغان. باشقا ماتېرىياللارغا ئاساسلانسا، لوپ كۆلى ئەتراپلىرىدا (شۇەزىڭ ئۆتكەن شۇ زاماندا) كىرورانلىقلارنىڭ ئەۋلادلىرى ياشاۋاتقان ئىدى.»^① يۇقىرىدا يېزىلغاندەك، كىروران شەھىرى ۋەيران بولغاندىن كېيىن، بۇ شەھەرلەردىكى ئاھالىلەرنىڭ كۆچۈپ كەتكەنلىكىنى ھەم «بۈيۈك تاڭ دەۋرىدىكى غەربكە ساياھەت» دېگەن ئەسەردىكى نوپ قەدىمكى شەھىرى بۇرۇنقى كىروراندىن دېگەنگە ئوخشاش بايانلارنى ئاساس قىلىپ، لوپ رايونىدا ئاھالە يوق ئىدى، دەپ ھۆكۈم قىلىشقان ئىدى. بۇنداق ھۆكۈم قىلغانلار كىروران قاتارلىق شەھەرلەرنىڭ 6 — ئەسىرلەردە؛ مۇران كونا شەھىرى ۋە چاقىلىق بازىرىدىكى كونا شەھەرلەرنىڭ 11 — ئەسىردىن بۇرۇن ۋەيران بولغانلىقىنى؛ لوپ، كىتىك، مەردەك شەھەرلىرىنىڭ 14 — ئەسىرنىڭ كېيىنكى يېرىمىدا ۋەيران بولغانلىقىنى ئەستە ساقلىغان، ئەمما تارىم ۋە كۆنچى دەريالىرىنىڭ ئاياغ ئېقىنىدىكى دەريا، كۆل بويلىرىدا ياشاۋاتقان ئاھالىلەرنىڭ بارلىقىنى ئەستىن چىقارغان. شەھەرلەرنىڭ ۋەيران بولغانلىقىنىڭ سەۋەبى ھەر خىل بولسىمۇ ھاياتلىق مەنبەسى سۇ ئەڭ مۇھىم ئامىل ھېسابلىنىدۇ، شۇ زاماندا دەريا ئېقىنلىرىنى پۈتۈنلەي قۇرۇپ كەتكەن، جۈملىدىن لوپ رايونىدا ھاياتلىق مەۋجۇت بولغۇدەك سۇ يوق دەپ ھۆكۈم قىلىشقا

① يانگ لىيەن: «ئەڭ ئاخىرقى لوپلۇق»، مەركىزىي پارتىيە مەكتەپ نەشرىياتى، 1999 — يىلى خەنزۇچە نەشرى،

ھېچقانداق پاكىت يوق. شۇڭا ھۆكۈم قىلىش مۇمكىنكى، شەھەرلەر ۋەيران بولغاندا دەريا، كۆل بويلىرىدا بىر بۆلەك ئاھالىلەر ياشاپ قالغان. بۇ ئاھالىلەرنىڭ ۋەكىللىرى چىڭ سۇلالىسى چېرىكلىرى جۇڭغارلارنى مەغلۇپ قىلىپ تۇرپانغا كەلگەندە بەيئەت قىلغىلى بارغان، شۇنىڭ بىلەن كېيىنكى ئوتتۇرا ئەسىردىكى لوپلۇقلار ھەققىدە دەسلەپكى ئۇچۇرلار يېزىق دۇنياسىغا 1723 - يىلىدىن باشلاپ زاھىر بولغان. شۇنداق بولغاندا، 1340 - يىللاردىن تارتىپ 1723 - يىلىغىچە «تارىخى رەشىدى» دىكى 16 - ئەسىرنىڭ بېشىغا تاللىق ئۇچۇردىن باشقا) ھېچقانداق ئۇچۇر بولمىغان، بۇنىڭلىق بىلەن لوپ رايونىدا مۇشۇ دەۋردە ئاھالە يوق ئىدى، دېيىشكە ھېچبىر ئاساسىمىز يوق. 1723 - يىلى چىڭ سۇلالىسى چېرىكلىرىنىڭ لوپ رايونىغا كىرىشى بىلەن لوپلۇقلار ھەققىدىكى ئۇچۇر ئىمپېرىيە ئاستانىسىغا يېتىپ بارغان. تۆۋەندە لوپلۇقلار توغرىسىدىكى ئۇچۇرلار بىلەن تونۇشۇپ چىقايلى.

1. لوپلۇقلارنىڭ تارىخى ئۈستىدە ئىزدىنىش

لوپلۇقلار ھەققىدىكى يازما ئۇچۇرلار 14 - ئەسىرنىڭ ئوتتۇرىلىرى لوپ، كىتىك، مەردەك شەھەرلىرى ۋەيران بولغاندا، مۇسۇلمان ئاھالىلەردىن بىر قىسمى جەلالۇددىن كىتىكىنىڭ باشچىلىقىدا تارىم دەرياسىنى ياقلاپ كۆچكەنلىكى «مەۋلانە ئىرشىدىن ۋەلىيۇللا تەزكىرىسى»، «تارىخى رەشىدى»، «تەزكىرە ئۇل ئېرشاد» قاتارلىق تەزكىرىلەردىن مەلۇم بولغان. بۇنىڭدىن سىرت كورلا شەھىرىدە لوپ ئېرىق، كىتىك مەھەللىلىرىنىڭ بولۇشى، بۈگۈرلۈكلەر ئارىسىدا كىتىك ھەققىدىكى رىۋايەتلەرنىڭ ساقلىنىشى، تارىم دەرياسىنىڭ ئاياغ ئېقىنىدىكى ئاھالىلەرنىڭ تارىم دەرياسىنى بويلاپ يۇقىرى ئېقىنغا كۆچكەنلىكىنى كۆرسىتىپ بەردى. ئەلۋەتتە، يەنە بىر قىسىم مۇسۇلمان ئاھالىنىڭ باشقا يۇرتلارغا كۆچكەنلىكىنىمۇ پەرەز قىلىشقا بولىدۇ. مۇشۇنىڭ ئۇيغۇرلار (لوپ شەھىرىنىڭ ئاھالىسى مۇسۇلمان ئىدى. كىتىك ۋە مەردەك ئاھالىسى ئىچىدە مۇسۇلمانلارمۇ، مۇشۇنىڭ بار ئىدى) دۇنخۇاڭ تەرەپكە قاراپ كۆچكەن. دەريا ئېقىنىنىڭ ئۆزگىرىشى ياكى قىسقىرىشى سەۋەبلىك، تارىم دەرياسىنىڭ ئاياغ ئېقىنىدىكى شەھەرلەر ۋەيران بولغان. ئەينى تارىخى دەۋردە دېڭىز يىپەك يولى راۋاج تاپقانلىقتىن، قۇرۇقلۇق يىپەك يولى تەدرىجىي زاۋاللىققا يۈزلەنگەن بولغاچقا، لوپ رايونىدىن ئۆتكەن يىپەك يولىنىڭ بۇرۇنقى شۆھرىتى يوقالغان. شەھەرلەرنىڭ ۋەيران بولۇشى، يىپەك يولى كارۋانلىرىغا بولىدىغان مۇلازىمەتتىن مەھرۇم بولغانلىقتىن لوپ رايونىدىن ئۆتىدىغانلار ناھايىتى ئاز بولغان، شۇ سەۋەبتىن 15 - ئەسىرنىڭ كېيىنكى يېرىمىدىن تاكى 18 - ئەسىرنىڭ باشلىرىغىچە بولغان ئۈچ ئەسىردىن ئارتۇق ۋاقىت جەريانىدا مۇناسىۋەتلىك ئۇچۇرلار ناھايىتى كەمچىل بولغان، بۇ ۋاقىتتىكى ئەھۋاللار ھەققىدە 16 - ئەسىردىكى تارىخى مىرزا مۇھەممەد ھەيدەر كۆرەگاننىڭ «تارىخى رەشىدى» ناملىق مەشھۇر ئەسىرىدە ئىنتايىن قىسقا ئۇچۇر دەۋرىمىزگىچە يېتىپ كەلگەن. دېمەك، 1545 - يىلى ئەتراپىدا ۋە 1723 - يىلى لوپلۇقلار يەنى تارىم دەرياسىنىڭ ئاياغ ئېقىنىدىكى ئاھالىلەر

توغرىسىدىكى ئۇچۇرلاردىن يازما خاتىرە قالغان.

18 - ئەسىردىن باشلاپ لوپلۇقلار ھەققىدىكى يازما مەلۇماتلار چېلىقىشقا باشلىغان، بۇ ھەقتىكى ئەڭ دەسلەپكى مەلۇمات «چىڭ سۇلالىسىنىڭ ئەمەلىي خاتىرىلىرى» 4 - جىلدنىڭ 35 - بېتىدىكى، 1723 - يىلى 4 - ئاينىڭ 4 - كۈنىگە مۇناسىۋەتلىك مۇنۇ بايانلىرىدىن ئىبارەت: «ياردەمچى سانغۇن ئالانا مەلۇم قىلىدۇ: لوپنوردىكى مۇسۇلمانلاردىن قۇربان قاتارلىقلار قاراكۆل (喀喇库尔)، ساداقتۇ (萨达克图)، قاراقوشۇن (哈喇和邵) قاتارلىق ئۈچ يەردىكى مىڭدىن ① ئارتۇق ئاھالىسىنى باشلاپ كېلىپ تەسلىم بولۇپ سەمىيەت بىلدۈردى...» ② يازما ئۇچۇرلارغا قارىغاندا، مىلادىيە 1722 - يىلى چىڭ سۇلالىسى ئارمىيەسى غەربىي يۇرتقا يۈرۈش قىلىپ تۇرپاننى ئىگىلىگەن. قۇربان قاتارلىقلار باشلىغان بەيئەتچىلەر ۋەكىللىرى تۇرپانغا چىقىپ چىڭ سۇلالىسىنىڭ سانغۇنلىرىغا بەيئەت قىلغان. مانا بۇ لوپلۇقلار توغرىسىدا بالدۇرقى ھەم بىر قەدەر مۇكەممەلەرەك مەلۇمات ھېسابلىنىدۇ، مۇشۇ ئۇچۇردىن كۆرۈنۈپ تۇرۇپتۇكى، جۇڭغارلارنىڭ ئېغىر زۇلۇمغا ئۇچرىغان لوپلۇقلار تۇرپانغا بېرىپ چىڭ سۇلالىسىغا تەۋەلىك بىلدۈرگەن، ئەمما بىرقانچە يىلدىن كېيىن چىڭ سۇلالىسى چېرىكلىرى كېلىشىم بويىچە چېكىنگەن، جۇڭغارلار لوپ رايونىنى قايتىدىن ئىشغال قىلىۋالغان. يۇقىرىقى پاكىتلارغا ئاساسلانغاندا، 1722 - ياكى 1723 - يىلى چىڭ سۇلالىسىغا بەيئەت قىلغان ئاشۇ ئاھالىلەر ئاساسەن قاراكۆل (بۇ جاي ھازىرقى يېڭىسۇ ئەتراپلىرىغا توغرا كېلىدۇ)، قاراقوشۇن (مۇراننىڭ شەرقىي شىمالىغا توغرا كېلىدۇ، ئەينى ۋاقىتتىن ئالغاندا تارىم، چەرچەن، مۇران دەريالىرىنىڭ ئاخىرقى قۇيۇلۇش ئورنىدىن ئىبارەت) ۋە ساداقتۇ (ئارغان بىلەن يېڭىسۇ ئارىسىغا، سەل شەرق تەرىپىدىكى كۆل) كۆللىرىنى مەركەز قىلىپ ياشىغان ئاھالىلەردۇر، مۇشۇ يۇرتلاردا ياشاۋاتقان ئاھالىلەرنىڭ ۋەكىللىرى يۇرت ئاقساقىلى قۇربان قاتارلىقلارنىڭ باشچىلىقىدا تۇرپانغا چىقىپ چىڭ سۇلالىسىدىن پاناھلىق تىلىگەن. مۇشۇ ئوردا خاتىرىلىرىنىڭ 31 - جىلد 6 -، 7 - بېتىدىكى 1725 - يىلى 5 - ئاينىڭ 20 - كۈنىگە تالىق خانغا يوللانغان مەلۇماتنامىسىدە، جۇڭغار تۇرىسى سۇۋان ئاراپتاننىڭ تۇرپاننى بېرىشنى تەلەپ قىلغانلىقى، بۇ ۋاقىتتا تۇرپاندا 10 مىڭدىن ئارتۇق ئادەم بارلىقى، ناۋادا ئۇلارنىڭ باشچىلىرىنى ئىچكىرىگە كۆچۈرسە تىرىكچىلىكى قىيىن بولىدىغانلىقى، تەۋەلىكىدىكىلەر بىلەن كۆچۈرسە ئۇلارنىڭ 4 - 5 مىڭ ئادەمدىن كەم بولمايدىغانلىقىنى مەلۇم قىلغان ھەمدە پادىشاھنىڭ ئويلىنىپ كۆرۈپ گۇاجۇ، شاجۇ قاتارلىق بىسپايان زېمىندا تېرىقچىلىق قىلىشقا ئورۇنلاشتۇرۇپ، بىر - ئىككى يىل ھالىدىن خەۋەر ئېلىنسا بولىدىغانلىقى بايان قىلىنىش بىلەن بىرگە مۇنداق دېيىلگەن:

① ناۋادا بىر ئائىلىدىن بىردىن ۋەكىل چىققان دېسەكمۇ، شۇ ۋاقىتتا لوپ رايونىدا 1000 ئۆيلۈكتىن ئارتۇق ئاھالە، كەم دېگەندىمۇ 5 - 10 مىڭغىچە نوپۇس بارلىقىنى پەرەز قىلالايمىز. چۈنكى تۇرپان بىلەن لوپ رايونىنىڭ ئا. رىسى بىراق ۋە چۆل بولغانلىقتىن ئۇلارنىڭ ھەممە ئاھالىسى بارلىشى مۇمكىن ئەمەس، يەنە ئۇلارنىڭ تۇرمۇش ئادە. تى جۈملىدىن يېمەكلىك جەھەتتىكى قىيىنچىلىقى، بالىلار ۋە ياشانغانلار مەسىلىسىنىمۇ ئويلىشىشقا توغرا كېلىدۇ.

② «بۈيۈك چىڭ سۇلالىسىنىڭ ئەمەلىي خاتىرىلىرى، دىكى مۇسۇلمانلارغا ئائىت ماتېرىياللاردىن توپلام»، نىڭشيا خەلق نەشرىياتى، 1988 - يىلى خەنزۇچە نەشرى، 1 - توم، 29 - بەت.

«لوپنوردىكىلەرمۇ تۇرپانلىقلارغا ئوخشاش بولسۇن، كۆچۈپ كېلىشنى خالايدىغانلار باشچىلىرى بىلەن بىرگە كۆچۈپ كەلسۇن، خالىمىغانلار ئۆز يۇرتىدا قالسۇن... لوپنور مۇسۇلمانلىرى سۇ بويلىرىدا ئولتۇراقلىشىپ بېلىق تۇتۇپ يەپ ھايات كەچۈرىدۇ، بۇلارنىڭ ئىچىدە قۇرۇقلۇقتا ئولتۇراقلىشىپ ھايات كۆچۈرۈشنى خالايدىغانلار بولسا تۇرپانلىقلارغا ئوخشاش كۆچۈرۈلسۇن»^① دېيىلگەن. خەنزۇچە يازما ئۇچۇرلارغا قارىغاندا 1700 - يىللارنىڭ باشلىرىدا لوپ رايونىدا 2000 ئۆيلۈكتىن ئارتۇق ئاھالە بولۇپ جۇڭغارلارنىڭ زۇلۇمى، تالان - تاراجى سەۋەبىدىن، كۆپلىگەن ئاھالىلەر ئانا ماكانى بولغان لوپ رايونىنى تاشلاپ چىقىپ كەتكەن. شۇ ۋاقىتتىكى ئۇچۇرلاردىن قارىغاندا لوپ رايونى جۇڭغارلارغا تەۋە بولغان^②. مۇشۇ ئۇچۇرلارغا ئاساسەن، 1680 - يىلىدىن 1759 - يىلىغىچە بولغان ۋاقىتتا لوپلۇقلارنىڭ يەنىلا لوپ رايونىدا ياشىغانلىقىنى بىلەلەيمىز، شۇڭا ئۇلارنى مۇشۇ دەۋردە باشقا يەردىن كۆچۈپ كەلگەن دەيدىغانغا پاكىت يوق. 1758 - يىلى جۇڭغارلارنىڭ جوراس (چوراس)، ماخۇس ئۇرۇقلىرىنى قوغلاپ لوپ رايونىغا كەلگەن چىڭ سۇلالىسى سەركەردىلىرى لوپ رايونىنىڭ يېرىنىڭ كەڭلىكى، قويۇق ئورمان بىلەن قاپلانغانلىقىنى بايان قىلغان. لوپلۇقلارنىڭ باشچىسى قاشقا قاتارلىقلار بىر بۆلەك ئادەملىرى (ۋەكىللىرى) نى باشلاپ چىڭ سۇلالىسى چېرىكلىرىگە تەسلىم بولغان، ئۇلار شۇ ۋاقىتتا پەقەت 600 دىن ئارتۇقراق ئاھالە بارلىقىنى بايان قىلىشقان، ئەمما بۇلارنى پۈتكۈل ئاھالە دەپ قاراشقا بولمايدۇ^③. بۇ يازما ئۇچۇرنىڭ چىنلىقىدا شۈبھە يوق، باشقا يازمىلارغا قارىغاندا تۇرپانلىقلاردىن بىر تۈركۈم ئاھالىنىڭ كۆچۈپ 1726 - يىلى 650 ئادەمنىڭ كۆچكەنلىكى خاتىرىلەنگەن گۇاجۇ قاتارلىق يەرلەردە بىر مەزگىل ياشىغانلىقى خاتىرىلەنگەن، لېكىن لوپلۇقلارنىڭ كۆچۈپ بارغانلىقىنى كۆرسىتىدىغان ھېچقانداق ئۇچۇر يوق. تۇرپانلىقلار بىلەن لوپلۇقلارنىڭ ئىگىلىك ۋە تۇرمۇش ئادەتلىرىدىن قارىغاندا، بېلىقچىلىق ۋە ئوۋچىلىقنى ئاساس قىلىپ، دەريا ۋە كۆل بويلىرىدا ياشايدىغان لوپلۇقلارنىڭ قۇرغاق جايغا بېرىپ تېرىقچىلىق بىلەن ھايات كەچۈرۈشنى تاللىشى مۇمكىن ئەمەس ئىدى^④. يۇقىرىدا كۆرسىتىلگەندەك، ئەينى ۋاقىتتىكى لوپلۇقلار يەنىلا بېلىقنى ئوزۇق قىلىش ئارقىلىق ھايات كەچۈرگەن. لوپلۇقلارنىڭ چىڭ سۇلالىسىغا تەۋەلىك بىلدۈرۈشى بىلەن تارىم دەرياسىنىڭ ئاياغ

① «بۈيۈك چىڭ سۇلالىسىنىڭ ئەمەلىي خاتىرىلىرى، دىكى مۇسۇلمانلارغا ئائىت ماتېرىياللاردىن توپلام»، نىڭشيا خەلق نەشرىياتى، 1988 - يىلى خەنزۇچە نەشرى، 1 - توم، 30 - بەت.

② بادەبلى: «رۇسىيە. موڭغۇلىيە. جۇڭگو»، سودا باشمىخانىسى، 1981 - يىلى خەنزۇچە نەشرى، 1 - توم، 343 - بەت.

③ 1723 - يىلى بەيئەت قىلغان لوپلۇقلار 1725 - يىلى جۇڭغارلارنىڭ ھۆكۈمرانلىقىغا چۈشۈپ كۆپ زۇلۇم تارتقانلىقى ۋەجىدىن بۇ قېتىم خېلى كۆپ ئاھالە پىنھانلارغا قېچىپ چىڭ سۇلالىسى چېرىكلىرىگە كۆرۈنۈش قىلىشقا جۈرئەت قىلالىغان بولۇشى مۇمكىن. جۇڭغارلارنىڭ ئۈچ ئېلىشى سەۋەبلىك بىر بۆلۈك ئاھالىلەرنىڭ باشقا يۇرتلارغا كۆچكەنلىكىنىمۇ ئەستە ساقلايمىز.

④ جۇڭغارلاردىن چىڭ سۇلالىسىگە بەيئەت قىلغانلار بۇنىڭ سىرتىدا، چۈنكى ئۇلارغا باشقا چىقىش يولى قالمىغان بولۇشى مۇمكىن. مۇشۇ نۇقتىدىن ئالغاندا قۇربان باشچىلىقىدا مەلۇم ساندىكى ئاھالە تۇرپانلىقلار بىلەن بىرگە كۆچكەن بولۇشى مۇمكىن.

ئېقىنىدىكى يەرلەر بىرقانچە يىل چىڭ سۇلالىسىنىڭ ھۆكۈمرانلىقىدا بولغان بولسىمۇ، كېيىن يەنىلا جۇڭغارلارنىڭ ھۆكۈمرانلىقىغا چۈشكەن^①. 1758 - يىلىنىڭ بېشىدا جۇڭغارلارنىڭ مەغلۇپ بولغان جوراس، ماخۇس قەبىلىلىرىنى قوغلاپ زەربە بېرىۋاتقان چىڭ سۇلالىسى چېرىكلىرى لوپ كۆلى رايونىغا كىرگەن، شۇندىن كېيىن بۇ توغرىدىكى مەلۇماتلار كۆپىيىشكە باشلىغان. چىڭ سۇلالىسى سەركەردىلىرى لوپلۇقلاردىن سوراپ بىلىشىچە، لوپ رايونىدا دەريا - كۆللەرنىڭ كۆپ بولۇپ پۈتۈن ئايلىنىپ چىقىش ئۈچۈن ئىككى ئاي كېتىدىكەن. كاشغەر، يەكەن قاتارلىق جايلاردىكى 60 نەچچە دەريانىڭ بۇ يەرگە ئېقىپ كېلىدىغانلىقىنى بىلگەن. لوپلۇقلار شۇ ۋاقىتتا لۈكچۈندىكى ئىمىن خوجىنىڭ باشقۇرۇشىغا بېرىلگەن. بارىكۆلدە تۇرۇشلۇق چىڭ سۇلالىسى ئەمەلدارى ئارغۇننىڭ 1758 - يىلى 4 - ئاينىڭ 20 - كۈنىدىكى مەلۇماتنامىسىدىن مەلۇم بولۇشىچە، لوپنور مۇسۇلمانلىرىنىڭ ئاقساقىلى قاشقا قاتارلىقلار تەسلىم بولغان، ئۇلارنىڭ نوپۇسى ئېنىقلىنىپ ئىمىن خوجىنىڭ باشقۇرۇشىغا بېرىلگەن^②. مۇشۇ مەلۇماتلارغا ئاساسلانغاندا، جۇڭغارلارنىڭ ھۆكۈمرانلىقىدىكى لوپلۇقلار 1757 - يىلىدىن باشلاپ چىڭ سۇلالىسىنىڭ ھۆكۈمرانلىقىدا بولغان، شۇندىن باشلاپ چىڭ سۇلالىسىنىڭ يەرلىك ئەمەلدارلىرى بولغان ئىمىن خوجا ۋە ئۇنىڭ ئەۋلادلىرى تەخمىنەن 1864 - يىلىغىچە لوپلۇقلارنى باشقۇرغان. «چىڭ سۇلالىسىنىڭ ئەمەلىي خاتىرىلىرى» نىڭ 597 - جىلد 28، - 29 - بەتلەردىكى ئۇچۇرلارغا قارىغاندا، مەسلىھەتچى ئامبال شۇ خېدىپىنىڭ 1759 - يىلى 11 - ئاينىڭ 16 - كۈنىدىكى مەلۇماتنامىسىدىن مەلۇم بولۇشىچە، دولانلارغا يېڭىدىن تەيىن قىلىنغان ھاكىمبەگ ئابدۇلھەي سالامغا بارغان، ئۇنىڭ بايان قىلىشىچە قېرىندىشى توقتۇ كورلا قاتارلىق يەرلەردە مال بېقىۋاتقانكەن. ئاڭلاشلارغا قارىغاندا، لوپ رايونى تەۋەسىگە تارقىلىپ كەتكەن دولانلىقلار قايتىپ كېلىشكە باشلىغان، ئەمما ئوزۇق كەمچىل، تېرىقچىلىق قىلىشقا كۈچى كىرىشمىگەنلىكى بايان قىلىنغان. مانا مۇشۇ ئۇچۇردىن قارىغاندا، بىر تۈركۈم دولانلىقلار ئېھتىمال جۇڭغارلار ھۆكۈمرانلىق قىلغان ۋاقىتلاردا لوپ رايونىغا قېچىپ بارغان، چىڭ سۇلالىسى جۇڭغارلارنى يوقاتقاندا ئەسلىي يۇرتلىرىغا قايتقان^③. مانا مۇشۇلاردىن قارىغاندا، 1680 - يىلىدىن 1759 - يىلىغىچە بولغان ئارىلىقتا لوپ رايونىغا بىر تۈركۈم دولانلىقلارنىڭ كۆچۈپ كېلىپ ھايات كەچۈرگەن، ئەمما لوپلۇقلاردىن بىر تۈركۈمى باشقا يۇرتلارغا كۆچۈپ كەتكەن. لوپ رايونىغا كۆچۈپ كەلگەن دولانلىقلاردىن كۆپىنىڭ 1759 - يىللار ئەتراپىدا كورلا قاتارلىق جايلارغا

① يۇقىرىقى ئۇچۇرلاردىن جۇڭغارلارنىڭ لوپ رايونىدىكى ئاھالىلەردىن ئۆچ ئالغانلىقىنى، بىر تۈركۈم ئاھالىنىڭ زۇلۇمغا چىدىماي يۇرتنى تاشلاپ قاچقانلىقىنى بىلىش مۇمكىن، بۇ خىل سىتەم 34 يىل داۋام قىلغان.

② «بۈيۈك چىڭ سۇلالىسىنىڭ ئەمەلىي خاتىرىلىرى» دىكى مۇسۇلمانلارغا ئائىت ماتېرىياللاردىن توپلام»، نىڭشىيا خەلق نەشرىياتى، 1988 - يىلى خەنزۇچە نەشرى، 1 - توم، 173 - بەت.

③ ھازىر لوپلۇقلار بىلەن دولانلىقلارنىڭ ئۆرپ - ئادەتلىرىدە خېلى كۆپ ئوخشاشلىق بارلىقى بىلىنمەكتە، جۈملىدىن «قوڭغۇز يېگەنلەرنىڭ رىۋايىتى» مۇ ئورتاق. بۇ ئوخشاشلىقلار كېيىن دېگەندىمۇ مۇشۇ دەۋردە بارلىققا كەلگەن بولسا كېرەك. لوپلۇقلار ئارىسىدا دولانلىقلار توغرىلۇق ئۇچۇر ساقلانغانلىقى تېخى مەلۇم ئەمەس، شۇنىڭدىن قارىغاندا شۇ دەۋردە ئورتاقلىق پەرقلەرگە قارىغاندا زور بولسا كېرەك.

قايتقانلىقىنى بىلىش مۇمكىن. 1760 - يىلى 1 - ئاينىڭ 4 - كۈنىدىكى ئوردىغا يوللانغان مەلۇماتنامىدىن كۆرۈشمىزچە، لوپ رايونىدىكى بەگ توقتۇ ئۆزىگە تەۋە 300 ئۆيلۈكتىن كۆپ ئاھالىنىڭ دېھقانچىلىق قىلىشنى ئىلتىماس قىلغانلىقى، ئىنسى ئابدۇلھەي (كۇچارلىق كىشى بولۇپ بۈگۈرنىڭ ھاكىمىيىتىگە) نىڭ باشقۇرۇشىغا بېرىش كېرەكلىكى ئېيتىلغان. 1761 - يىلى ئارغۇننىڭ قاراچىلارنى قوغلاپ لوپ رايونىغا بارغانلىقى يېزىلغان. ھەربىي يېتەكچى ۋەزىر قاتارلىقلارنىڭ 1761 - يىلى 6 - ئاينىڭ 18 - كۈنى يوللىغان مەلۇماتنامىسىدە شۇ خېدېننىڭ مەلۇم قىلىشىچە، ئارغۇنلار لوپ رايونىدىكى مۇسۇلمانلاردىن مىڭ ئۆيلۈكتىن^① ئارتۇق ئاھالىنى ھەمدە پىچان ئەتراپلىرىغا ئورۇنلاشتۇرۇلغان شاھ قولى قاتارلىق يۈز ئۆيلۈكتىن ئارتۇق ئاھالىنى قايتۇرۇۋالغان (收复). 1761 - يىلىدىكى شۇ خېدېننىڭ مەلۇماتنامىسىدە «بۇرۇن ئارغۇنلار بەيئەت قىلدۇرغان مىڭ ئۆيلۈكتىن ئوشۇق لوپنورلۇق ئۇيغۇرلار (罗布诺尔回人)، پىچان ئەتراپلىرىغا ئورۇنلاشتۇرۇلغان شاھقولى باشلىق يۈز ئۆيلۈكتىن ئارتۇق ئۇيغۇرلار...»^② دېيىلگەن. بۇ مەلۇمات ئېنىق كۆرسىتىپ بېرىدۇكى، 1761 - يىللىرى ئەتراپىدا لوپ رايونىدا (قارا قوشۇن كۆلى بويىدىن يېڭىسۇ ئەتراپلىرىغىچە) كەم دېگەندەمۇ مىڭ ئۆيلۈكتىن ئارتۇق ئاھالە بولغان.

شۇ خېدې شەخسەن ئۆزى لوپ رايونىغا بېرىپ 1761 - يىلى تەكشۈرۈش ئېلىپ بارغان. «جۇڭغارلارنى تىنچىتىش تەدبىرلىرى» دە «لوپنوردا ئىككى قەبىلە بار، بىرى قاراكۆل (喀喇库勒)، يەنە بىرى قارا قوشۇن (喀喇和卓) دۇر، قارا قوشۇن يەنە بەشكە بۆلۈنىدۇ. قاراكۆل بىرلا بەگلىك بولۇپ ئەتراپىدىكى شارائىتنىڭ چەكلىمىسىگە ئۇچرىغان، ياردەمچىدىن بىرى كۆپەيتىلسە؛ قارا قوشۇندىكى بەش جايغا بىردىن، بىر - بىرىگە بېقىنمايدىغان بەگ قويۇلسا، ئىككى ئومۇمىي ئىشلار باشقۇرغۇچىسى، ئىككى ياردەمچى ئىبەرتىلسە. تابىئەتلىرى 183 ئائىلە، 1071 نوپۇس... قاراكۆلنىڭ يېڭى قاشقا مۇشۇ يەرنىڭ (لوپ رايونى؟) ئومۇمىي بەگلىكىگە تەيىن قىلىنسا. قارا قوشۇننىڭ بەش يېڭى ئىچىدىكى نىياز قولى ئالدى بىلەن تابىئەتلىك بىلدۈرگەن، ئابداللىقلار (伊帕勒人) بۇنى بىلىدۇ، قارا قوشۇندىكى بەش ئورۇننىڭ ئومۇمىي بەگلىكىگە تەيىن قىلىنسا، ھەممىسى ئۆز يەرلىرىنى باشقۇرسا، ئىككى ياردەمچى قويۇلسا. باشقا ئۈچ يەرنىڭ ئەسلىدىكى بەگلىرى ساتىمەت، نىيازچىك، ئازنلار داۋاملىق بەگ بولۇۋەرسە. ئاۋام سايلىغان قىشقۇلى، ئارۇزۇ (روزى)، خۇدۇيۇمبەردىلەر ياردەمچى بەگلىكىگە بەلگىلەنسە. يەنە سۈپۈرگە يوللارنى پىششىق بىلىدۇ، كىچىك بەگلىكىگە تەيىنلەنسە، تۇرپاندا تۇرۇپ ھاشار ۋە سېلىق ئىشلىرىنى بېجىرسە... قاراكۆل ۋە قارا قوشۇننىڭ باش بەگلىرىدىن ئۈچ

① مانا بۇ ئۇچۇردىنمۇ لوپ رايونىدىكى ئاھالىنىڭ 1760 - يىلى ئەتراپىدا 600 كىشى بولماستىن مىڭ ئۆي - لۈكتىن ئاشىدىغانلىقىنى كۆرسىتىپ بېرىش بىلەن بىرگە، لوپ رايونىنىڭ 1761 - يىلىغا كەلگەندە تامامەن ئىگە - لىنىپ نوپۇسنىڭ بىر قەدەر ئېنىق مەلۇماتىغا ئېرىشكەنلىكىنى بىلىش مۇمكىن.

② خۇ باڭجۇ: «لوپنور ۋە تۇرغۇنلار تەتقىقاتى»، شىنجاڭ خەلق نەشرىياتى، 2009 - يىلى خەنزۇچە نەشرى، 6 - بەتتىكى نەقىلدىن.

كشىگە 5 - دەرىجىلىك بەگ مەرتىۋىسى؛ قالغان بۇرۇنقى ئۈچ ۋە بەگ ۋە ئۈچ نەپەر ياردەمچى بەگكە، ھاشار - سېلىق ئىشلىرىنى بېجىرىدىغان سۈپۈرگە قاتارلىقلارغا 6 - دەرىجىلىك بەگلىك مەرتىۋىسى بېرىلسە. 5 - دەرىجىلىك بەگنىڭ ئورنى بوشسا پىچان ئامبىلى تەيىنلەشنى ئىلتىماس قىلسا، 6 - دەرىجىلىك بەگنىڭ ئورنى بوشسا تەيىنلەۋەرسە...» دېيىلگەن. شۇ خېدېنىڭ تەكشۈرۈشىدىكى بايان بىلەن قايتۇرۇۋېلىنغان ئاھالە بولغان مىڭ ئۆيلۈكتىن ئارتۇق كىشىنىڭ سانىدا ناھايىتى چوڭ پەرق بار. ئەلۋەتتە، شۇ خېدېنىڭ بايانلىرى ھەممىسىدىن تەپسىلىي بولسىمۇ شۇ ۋاقىتتا ئېنىقلانغان سان زادى قايىسى دائىرىدىكى كىشىلەرنىڭ نوپۇسىنى كۆرسىتىدۇ؟ نېمە ئىشلارنى قىلىدىغان كىشىلەرنىڭ سانىدىن ئىبارەت دېگەن سوئاللار تۇغۇلماي قالمايدۇ. شۇ خېدېنىڭ ئىستاتىستىكىسى بىلەن مانجۇ ئەمەلدار چىشىنىڭ بايانلىرىدىكى ساندىمۇ پەرق بار، بۇ پەرقلەر داۋاملىق مۇلاھىزە قىلىشقا تېگىشلىك مەسىلىدۇر. يەنە ئىزاھلاشقا تېگىشلىك مەسىلە شۇكى، 1758 - يىلى لوپلۇقلارنىڭ چىڭ سۇلالىسىگە تەۋەلىك بىلدۈرۈپ بارغان ۋەكىللىرى ئەڭ كەم دېگەندىمۇ ئىككى توپ ئىكەنلىكى، بەيئەتچىلەرنىڭ باشچىلىرىنىڭ ناملىرىدىن (قاشقا ۋە نىياز قۇلى) ھەمدە «نىياز قۇلى ئالدى بىلەن تابىئەلىك بىلدۈرگەن» دېگەن بايانلىرىدىن ئېنىق كۆرۈنۈپ تۇرىدۇ.

چىڭ سۇلالىسى پادىشاھى چيەنلۇڭ زامانىدا نامەلۇم ئاپتور تەرىپىدىن، 1762 - يىلىدىن 1764 - يىلىغىچە بولغان ئارىلىقتا يېزىلغان «غەربىي يۇرت جۇغراپىيەسىدىن رەسىملىك بايان» ناملىق كىتابتىمۇ لوپلۇقلارنىڭ تۇرمۇشى ۋە باشقا جەھەتلىرىدىن خېلى ياخشى مەلۇماتلار قالدۇرۇلغان. كىتابتا مۇنداق دېيىلگەن: «قاراشەھەر ئەسلىدە لوپنور ئۇيغۇرلىرىنىڭ ئانا ماكانى ئىدى، كېيىن ئۇيراتلارنىڭ جوراس، ماخۇس قەبىلىلىرى بۇ يەرنى ئىگىلەپ يايلاق قىلىۋالغان، شۇندىن كېيىن ئۇيغۇرلار بۇ يەردە ئۇزاق تۇرالمىدى، شەھەر ۋەيران بولۇپ ئورمانلار كۆيۈپ كۈل بولدى، يات قەبىلىلەر ئىگىلىۋالغانلىقتىن يەرلىك ئاھالە باشقا ئۇيغۇر يۇرتلىرىغا كۆچۈپ كېتىشتى، يەرلەر چۆللەشپ، ئادەمسىز قالدى... (پىچان) جەنۇبتا لوپنور بىلەن تۇتىشىدۇ، كۆپلىگەن دەريالار مۇشۇ يەرگە قۇيۇلىدۇ، ئۇنى ئايلىنىپ چىققان كىشى يوق. كۆلنىڭ شىمالىي قىرغىقىدا بېلىقچىلىق بىلەن ھايات كەچۈرىدىغان بىر مۇسۇلمان تائىپىسى بار...»^① بۇ كىتابنى يازغۇچى تۇرپان ياكى قاراشەھەر رايونىدا ئەمەلدار بولۇپ تۇرغان بولۇشى ياكى ئەينى ۋاقىتلاردىكى چىڭ سۇلالىسى چېرىكلىرىنىڭ سەركەردىلىرىدىن بولۇشى مۇمكىن، ئۇنىڭ كىتابىدا قالدۇرغان ئۇچۇرلىرى خېلى قىممەتلىك. «قاراشەھەر لوپلۇقلارنىڭ ئانا ماكانى» دېگەن باياننىڭ قانچىلىك ئاساسى بارلىقى نامەلۇم، ئەمما جۇڭغارلار ئىگىلىۋېلىشتىن بۇرۇنقى قاراشەھەردە ئۇيغۇرلارنىڭ تۈپكى يەرلىك ئاھالە ئىكەنلىكىنى كۆرسىتىپ بېرىدىغان يازما ئاساسلار يېتەرلىك. مۇشۇ ئۇچۇرلارغا قارىغاندا، لوپلۇق

① رۇن مىڭداۋنىڭ باش مۇھەررىرلىكىدە تەييارلانغان: «غەربىي يۇرت جۇغراپىيەسىدىن رەسىملىك بايان»، يەننەيەن ئۇنىۋېرسىتېتى نەشرىياتى، 1992 - يىلى خەنزۇچە نەشرى، 24 - ، 27 - بەتلەر.

ئۇيغۇرلارنىڭ ناھايىتى كەڭرى زېمىنلەردە ياشىغانلىقىنى كۆرەلەيمىز. يۇقىرىقى ئۇچۇرغا ئاساسەن لوپلۇقلارنى ئەسلىدە قاراشەھەرلىك ئۇيغۇرلار ئىدى دېگەن قاراشنى ياقلايدىغانلارمۇ، قارشى تۇرىدىغانلارمۇ بار، بۇ ھەقتە داۋاملىق ئىزدىنىش زۆرۈر، لېكىن 1723 - يىلىدىن بۇرۇنقى تارىخىي دەۋردە لوپلۇقلارنىڭ ئىزچىل تۈردە لوپ رايونىدا ياشىغانلىقىدەك پاكىتنى ئەستە تۇتۇش زۆرۈر.

چىڭ سۇلالىسىنىڭ مانجۇ ئەمەلدارى چۈنيۈەن چىشىيى 1760 - يىلى ئەتراپىدا ئاقسۇدا ئۈچ يىل تۇرغان، تەخمىنەن 1764 - يىلىدىن بۇرۇن يېزىلىپ، 1777 - يىلى كىتاب ھالىتىگە كەلتۈرۈلگەن «غەربىي يۇرتتا ئاڭلىغان - كۆرگەنلىرىمدىن خاتىرە» ناملىق كىتابىدا، «ئۇيغۇرلار يۇرتى (回疆)دىكى دەريالار نەچچە مىڭ يول ئېقىپ شەرقىي جەنۇبتا يىغىلىپ لوپنور (贺部诺尔)غا قۇيۇلىدۇ... ئىككى مەھەللە بار، لوپنور (贺部诺尔) دېيىلىدۇ، ھەر بىر مەھەللەدە 4 - 5 يۈز ئۆيلۈكتىن ئاھالە بار، بۇلار تېرىقچىلىق قىلمايدۇ، چارۋا باقمايدۇ، بېلىق تۇتۇپ يەپ ھايات كەچۈرىدۇ، چىڭدىن كىيىم تىكىپ كىيىدۇ. ئاق قۇ قاتارلىق قۇشلارنىڭ پەيلىرىنى ئىچىگە ئېلىپ قىشلىق كىيىم تەييارلاپ كىيىدۇ. ئۇيغۇرلار (回子) بىلەن تىل ئۇقۇشىدۇ. قۇرئان ئوقۇپ تىلاۋەت قىلىشنى بىلمەيدۇ. بەزىدە كورلا ئۇيغۇر شەھىرىگە بارغۇچىلار بولسا ئۇن، گۆش تائامى يېمەيدۇ، ئەگەر يېسە قورسىقى كۆپۈپ قۇسىدۇ. كورلىدا بېلىق كۆپ بولغانلىقتىن بۇ يەرگە كېلىدۇ، ئەمما باشقا يەرگە بېرىشقا جۈرئەت قىلالمايدۇ. بۇ يەردە 5 - دەرىجىلىك بەگدىن بىرى قويۇلغان بولۇپ، پىچان مەسلىھەتچى ئامبىلىنىڭ باشقۇرۇشىدا بولغان ۋاقىتلاردا پىچانغا بارغاندا بېلىق تالقىنىنى ئوزۇق قىلغان»^① بەزى يازمىلاردا تۇرپان ئايماق خانى سۇلايمان ۋالى (ئىمىن خوجا ئوغلى) گۇناھ سادىر قىلىپ ئورنىغا تۆتىنچى ئوغلى سەيپۇللا ۋارىسلىق قىلغاندىن كېيىن، سۇلايمان ۋالى باشقۇرغان بارلىق يەر ۋە ئاھالىنى (شۇ قاتاردا لوپ رايونىدىكى 210 نەچچە ئائىلىنىمۇ) باشقۇرغان، دېگەن بايانلار بار.

«بايىنغولىن موڭغۇل ئاپتونوم ئوبلاستى تەزكىرىسى»دە يېزىلىشىچە، 1797 - يىلى مۇران (ئابدال دېيىلىشى كېرەك ئىدى)، چارا قاتارلىق جايلاردا يۇقۇملۇق كېسەل تارقىلىپ نۇرغۇن لوپلۇقلارنىڭ بېشىغا چىققان، نەتىجىدە كۆپلىگەن لوپلۇقلار ھەر تەرەپكە تارقىلىپ مەھەللىلىرىگە قايتىشقا جۈرئەت قىلالمىغان، بىر قىسمى قېچىپ خوتەننىڭ لوپقا، بىر قىسمى قېچىپ تىكەنلىك (ھازىرقى 34 - تۈەن تۇرۇشلۇق جاي)، دۆڭقوتان ھەم بۈگۈرنىڭ جەنۇبىي كۈدەيلىك (سوخۇ) رايونلىرىغىچە قېچىپ كەتكەن^②. بۇ ئۇچۇرنىڭ قانداق مەنبەگە ئاساسلىنىلغانلىقىنى ئوقىمايمىز، ئەمما لوپلۇقلارنىڭ رۇس ئېكسپېدىتسىيەچى پېرژىۋالىسكىغا ئېيتقانلىرىغا قارايدىغان بولساق، 1797 - يىلىدىن سەل بۇرۇن لوپ رايونىدا يۈز بەرگەن يۇقۇملۇق كېسەل سەۋەبىدىن نۇرغۇن ئاھالىنىڭ

① چۈنيۈەن چىشىيى: «غەربىي يۇرتتا ئاڭلىغان - كۆرگەنلىرىمدىن خاتىرە»، شاڭخەي قەدىمكى ئەسەرلەر كىتابخانىسى فاكسىمىل نەشرىگە قارالغان.

② بايىنغولىن موڭغۇل ئاپتونوم ئوبلاستى تەزكىرە كومىتېتى: «بايىنغولىن موڭغۇل ئاپتونوم ئوبلاستى تەزكىرىسى»، زامانىمىزدىكى جۇڭگو نەشرىياتى، 1994 - يىلى خەنزۇچە نەشرى، 1 - توم، 264 - بەت.

ئۆلۈپ كەتكەنلىكى ئەمەلىيەت بولۇپ چىقىدۇ.

1784 - يىلىدىكى «پادىشاھ ھۇزۇرىدا بېكىتىلگەن دەريا - ئېقىنلار مەنبەسى توغرىسىدا قىسقىچە خاتىرە» (钦定河源纪略) ناملىق ئەسەرنىڭ 28 - جىلىدىدا «لوپنور كۆلى قاراشەھەرنىڭ 200 يولدىن ئارتۇق جەنۇبىدا، غازلىق كۆلىنىڭ 200 يول غەربىي شىمالىدا. كاشغەر دەرياسى، يەكەن دەرياسى، خوتەن دەرياسى، ئاقسۇ دەرياسى، كۇچار دەرياسى، قايدۇ دەرياسى مۇشۇ كۆلگە قۇيۇلىدۇ... ئايلانمىسى 500 يول، ئەتراپىدا ئوننەچچە قۇرۇقلۇق (洲، بوستانلىق؟) بار، غەربىي يۇرتتىكى دەريالار مۇشۇ يەرگە قۇيۇلىدۇ. كۆل بويىدا مۇسۇلمان قەبىلىلىرى جايلاشقان. يوڭجېڭ سەلتەنىتىنىڭ تۇنجى يىلى (مىلادىيە 1723 - يىلى 2 - ئايدا ياردەمچى سانغۇن ئالانا مەلۇماتنامە يوللاپ لوپنور ئۇيغۇرلىرىدىن قۇربان قاتارلىقلار قاراكۆل، ساداقتۇ، قارقوشۇن قاتارلىق جايلاردىكى مىڭدىن ئارتۇق ئاھالىنى باشلاپ بەيئەت قىلغانلىقىنى مەلۇم قىلغان. ئىتائەت قىلغان ئۈچ يىلدىن بېرى لوپنور ئۇيغۇرلىرى دەريا - كۆل بويلىرىدا بېلىقچىلىق بىلەن ھايات كەچۈرمەكتە... چيەنلۇڭ سەلتەنىتىنىڭ 23 - يىلى (1758 - يىلى 2 - ئايدا) نوپۇس پىرقىسىنىڭ يانداش بېگى ئارغۇن قوشۇن باشلاپ بايارنى قوغلاپ لوپنوردىن ئۆتكەندە بۇ يەردىكى ئۇيغۇرلارنىڭ سەردارى قاشقا قاتارلىقلار كېلىپ تەسلىم بولغان ھەمدە نەچچە ئون يىل بۇرۇن بۇ يەردە 2000 ئۆيۈكتىن ئارتۇق ئارتۇق كىشى بولسىمۇ كۆچۈپ كېتىپ ھازىر نەچچە يۈز ئادەم قېلىپ بېلىقچىلىق بىلەن ياشاۋاتقانلىقىنى مەلۇم قىلغان... چيەنلۇڭ سەلتەنىتىنىڭ 26 - يىلى (1761 - يىلى) غەربتە زەپەر قوچقان مەسلىھەتچى ئامبال شۇ خېدى لوپنور رايونىنى تەكشۈرگەندە، قاراكۆل ۋە قارقوشۇن دېگەن ئىككى قەبىلە بار ئىدى. قارقوشۇن يەنە بەشكە بۆلۈنگەن ۋە ئۈچ بەگ كۆپەيتىلگەن بولۇپ 183 ئۆيلۈك 1071 نوپۇسى بار ئىدى، مۇشۇلار قاسى (喀什) پېيىدىن 100 تال، سۇغۇر (伦海) تېرىسىدىن توققۇز پارچە ئولپان تۆلەيدۇ»^① دېيىلگەن. مانا مۇشۇ ئۇچۇردىن قارىغاندا، 183 ئۆيلۈك بۇ ئاھالە پەقەت قارقوشۇننى مەركەز قىلغان ھالدىكى بەش جايدىكى ئاھالىدىن باج - سېلىق تۆلەيدىغانلارنىڭلا سانى ئىكەنلىكىنى كۆرەلەيمىز، بۇلار پۈتۈن لوپلۇقلارنىڭ بىر قىسمىدىن ئىبارەت.

«قارام قەبىلىلەر ھەققىدە ئومۇمىي بايان» ناملىق كىتابنىڭ 15 - جىلىدىدا «لوپنوردا بۇرۇن 2000 ئۆيۈكتىن ئارتۇق ئاھالە بار ئىدى، بەيئەت قىلغاندىن كېيىن كۆچتى، جۇڭغارلارنىڭ زۇلۇمىدىن ئاقسۇ، دولان شەھەرلىرىگە قېچىپ بېرىشقان، مانا ھازىر 600دىن كۆپرەكى قالدى»^② دېيىلگەن.

چىڭ سۇلالىسى ئەمەلدارى خې نىڭ تەرىپىدىن 1803 - يىلى ئەتراپىدا يېزىلغان «ئۇيغۇرلار يۇرتىنىڭ تەپسىراتى» (回疆通志) ۋە مۇشۇ مۇئەللىپنىڭ 1806 - يىلى كىتاب

① جى يۈن: «پادىشاھ ھۇزۇرىدا بېكىتىلگەن دەريا - ئېقىنلار مەنبەسى توغرىسىدا قىسقىچە خاتىرە» (钦定河源纪略)، فاكسىمىل نەشرى، 242، - 243 بەتلەر.

② رۇەن مىڭداۋنىڭ باش مۇھەررىرلىكىدە ئىزاھلانغان: «غەربىي يۇرت جۇغراپىيەسىدىن رەسىملىك بايان»، يەنىبەن ئۇنىۋېرسىتېتى نەشرىياتى، 1992 - يىلى خەنزۇچە نەشرى، 28 - بەت.

قىلىنغان «ئۈچ ئايماق بايانلىرى» (三州辑略) دېگەن كىتابىدىكى بايانلىرى يۇقىرىدا كۆرگەن چۈنيۈەن چىشىي تەرىپىدىن يېزىلىپ، 1777 - يىلى كىتاب ھالىتىگە كەلتۈرۈلگەن «غەربىي يۇرتتا ئاڭلىغان - كۆرگەنلىرىمدىن خاتىرە» بىلەن مەزمۇنى جەھەتتىن ئاساسەن ئوخشاش. «ئۇيغۇرلار يۇرتىنىڭ تەپسىراتى» دا مۇنداق دېيىلگەن: «لوپنور نۇرپاننىڭ 500 يولدىن ئارتۇق شەرقىي جەنۇبىدا، پىچاننىڭ 300 نەچچە يول جەنۇبىدا، كۆلنىڭ ئايلانمىسى نەچچە مىڭ يول بولۇپ، غەربىي يۇرتنىڭ شەرقىي جەنۇبىدىكى چوڭ كۆلدۇر. كۆل بويىدا مۇسۇلمانلارنىڭ ئىككى مەھەللىسى بولۇپ ھەربىرىدە 4 - 5 يۈز ئۆيلۈكتىن لوپنورلۇق ئاھالە بار. ئۇلار تېرىقچىلىقنى ئوقمايدۇ، مال باقمايدۇ، بېلىقنى ئوزۇق قىلىدۇ»^①. چىڭدىن ئېگىن توقۇپ كىيىدۇ، ئاق قۇ قاتارلىق قۇشلارنىڭ پېيىنى بېزەك قىلىدۇ. ئۇيغۇرلار بىلەن تىل ئۇقۇشىدۇ. قۇرئان تىلاۋەت قىلىشنى، ناماز ئوقۇشنى بىلمەيدۇ. بەزىلىرى كورلا ئۇيغۇر شەھىرىگە بېرىپ قالسا ئۇن تاامى ۋە مال گۆشى يېمەيدۇ، ئەگەر يەپ قالسا قورسىقى كۆپۈپ قۇسىدۇ. كورلىدا بېلىق بولغانلىقتىن كېلىشكە جۈرئەت قىلىدۇ، تەسلىم بولغاندىن بۇيان شۇنچە كەڭرى ئۇيغۇر زېمىنىدىن توققۇز پارچە سۇغۇر تېرىسى ئولپان تۆلەيدۇ...»^② دېيىلگەن.

نامەلۇم ئاپتور تەرىپىدىن 18 - ئەسىردە يېزىلغان «ئۇيغۇرلار يۇرتىنىڭ تەزكىرىسى» ناملىق ئەسەردە لوپ كۆلى (洛卜淖尔) نىڭ پىچاننىڭ دەل جەنۇبىدا ئىكەنلىكى تىلغا ئېلىنىپ، ئۇلارنىڭ ئۇيغۇرلارنىڭ بىر تۈركۈمى ئىكەنلىكى، زىرائەت تېرىمايدىغانلىقى، مال باقمايدىغانلىقى، كېمە تاپاپ بېلىق تۇتۇپ ئوزۇق قىلىدىغانلىقى، چىڭگە يىغىدىغانلىقى، قاسنىڭ پەيلىرى ۋە سۇغۇر تېرىسىنى باشقا يۇرتتىكىلەرگە ساتىدىغانلىقى ياكى كىيىم قاتارلىق كېرەكلىكلەرگە ئالماشتۇرىدىغانلىقى يېزىلغان^③.

چىڭ سۇلالىسى ئەمەلدارى شۇ سۇڭ (1781 - 1848) نىڭ 1821 - يىلى پۈتتۈرگەن «غەربىي يۇرتنىڭ دەريا - ئېقىنلىرى خاتىرىسى» ناملىق ئەسىرىدىكى بايانلار، ئاساسىي جەھەتتىن يۇقىرىدا كۆرۈپ ئۆتكەن «غەربىي يۇرتتا ئاڭلىغان - كۆرگەنلىرىمدىن خاتىرە» ناملىق كىتابتىكى بايانلار بىلەن ئوخشىشىدۇ. دېمەك بۇ كىتابتىكى بايانلار ئەنە شۇ كىتابتىكى ئۇچۇرلارنى كۆچۈرۈش ياكى ئاساس قىلىپ بېيىتىشتىن كەلگەن. بۇ كىتابتا مۇنداق دېيىلگەن: «كاڭشى سەلتەنىتىنىڭ 61 - يىلى (مىلادىيە 1722 - يىلى) چوڭ

① خې نىڭ: «ئۈچ ئايماق بايانلىرى (三州辑略)»، تەييۈەن چېڭخۇېن نەشرىياتى، 1967 - يىلى فاكسىمىل نەشىرى، 28 - بەت.
 ② بۇ قاراش شۇندىن باشلاپ 20 - ئەسىرنىڭ 70 - يىللىرىغىچە بولغان كىتابلاردا لوپلۇقلارغا ئائىت بايانلاردا تەكرارلىنىپ تەۋرەنمەس يەكۈنگە ئايلىنىپ قالغان (بۇنىڭغا 1944 - يىلى نەشر قىلغان «جۇڭگو چېگرا رايونىغا - مىي تەتقىقات جەمئىيىتى ئەسەرلىرى» 1 - توپلانمىمۇ مىسال قىلىشقا بولىدۇ)، بۇ ئەھۋال پەقەت 18 - ئەسىردىكى ئەھۋالغا ماس كېلىدىغانلىقىنى كېيىنكى مەزمۇنلاردا بايقىۋالالايمىز.
 ③ خې نىڭ: «ئۇيغۇرلار يۇرتىنىڭ تەپسىراتى»، جۇڭگو تەييۈەن ۋېنخەي نەشرىياتى، 1966 - يىلى خەنزۇچە نەشىرى، 341 - بەت.
 ④ «ئۇيغۇرلار يۇرتىنىڭ تەزكىرىسى»، جۇڭگو تەييۈەن چېڭخۇېن نەشرىياتى، 1968 - يىلى فاكسىمىل نەشىرى، 23 -، 25 - بەتلەر.

قوشۇنسىز نۇرپانغا يۈرۈش قىلىپ، شەھەر قۇرۇپ بوز ئاچقاندا، لوپنور ئۇيغۇرلىرىدىن قۇربان قاراكۆل، ساداقتۇ، قارا قوشۇندىكى مىڭدىن ئارتۇق ئاھالىنى باشلاپ كېلىپ ئەل بولدى. چيەنلۇڭ سەلتەنتىنىڭ باشلىرىدا (چيەنلۇڭ سەلتەنتى 1736 - يىلى باشلانغان - نەقىلچى) قالقا بىلەن غالدان سېرىننىڭ يايلاق چېگراسى بېكىتىلگەن. جۇڭغارلارنىڭ چېگراسى كىمچىكخان تەڭرى دېگەن يەردە بولغان. يۇقىرى ئالتاي تېغى قاپتىلى ۋە سۇلاي ئارتىنىڭ ئاستىدىكى قاپ تېغىدىن باي تېغى ئارىسىغىچە بولغان. ئۇلانئۇسۇ، لوپنورلاردىن ئۆتۈپ بىۋاسىتە غازلىق كۆلگە يېتىپ بارغان. شۇڭا لوپنورلۇقلار جۇڭغارلارغا تەۋە بولغان بولۇپ، ئۇلارنىڭ زۇلۇمىدىن كۆپى قېچىپ كەتكەن، بۇرۇن ئاھالىسى 2000دىن كۆپ بولسىمۇ ھازىر 600 دىن ئارتۇقراق ئادەم قالغان... (بۇ يەردىكى بايانلار يۇقىرىدا كۆرۈپ ئۆتكەن مەزمۇنلار بىلەن تامامەن ئوخشاش - نەقىلچى). (1761 - يىلى) بۇ يەردە 208 ئۆيلۈك، 1260 ئەر - ئايال بار، 5 - دەرىجىلىك بەگدىن ئۈچ نەپەر، 6 - دەرىجىلىك بەگدىن يەتتە نەپەر...»^① ئومۇمەن ئالغاندا شۇ ۋاقىتتىكى لوپلۇقلار ھەققىدىكى ئۇچۇرنىڭ مەنبەسى ئىككى خىل بولۇپ بىرى شۇ خېدى قاتارلىقلارنىڭ مەلۇماتى بولۇپ، چىڭ سۇلالىسى ئوردىسىغا شۇ دەۋرنىڭ تەلىپى بويىچە يوللانغان مەلۇماتلاردىن ئىبارەت. يەنە بىرى غەربىي ھۆكۈمەت خاراكىتېرلىك ماتېرىياللار يەنى «غەربىي يۇرتتا ئاڭلىغان - كۆرگەنلىرىدىن خاتىرە»، «غەربىي يۇرت جۇغراپىيەسىدىن رەسىملىك بايان» قاتارلىق ئەسەرلەردىن ئىبارەت. بۇ كىتابلارنىڭ ماتېرىيال مەنبەسى تۈپ نېگىزىدىن ئالغاندا بىر بولسىمۇ، ئىشلىتىش مۇددىئاسىنىڭ پەرقى تۈپەيلىدىن ئىككى خىل نەتىجە كېلىپ چىققان. يۇقىرىقى ئىككى مەنبەنىڭ ئەسلى مەنبەسى چىڭ سۇلالىسىنىڭ چېرىكلىرى ياكى ئەمەلدارلىرى بولسىمۇ، ئەينى دەۋر پادىشاھلىقىغا يوللانغىنى بىلەن كىتاب قىلىنىپ ئاۋام ئارىسىدا تارالغان ماتېرىيال ئىككى خىل بولغان.

1836 - يىلى ئەتراپىدا چى يۈنشى تەرىپىدىن يېزىلغان «غەربىي يۇرت يەر ناملىرىغا شەرھىي» ناملىق ئەسەردە «لوپنور، شەھەردىن 500 نەچچە يول شەرقىي جەنۇبتا، پىچاننىڭ ئۈچ يۈز نەچچە يول غەربىي جەنۇبىدا. نور - كۆل دېگەنلىك بولۇپ كۆلنىڭ ئايلىنىشى نەچچە مىڭ يول كېلىدۇ. بۇ كۆل شىنجاڭنىڭ شەرقىي جەنۇبىدىكى چوڭ بىر كۆل، ئۇ يەردە مۇسۇلمانلار كەنتىدىن ئىككىسى بار، ھەر بىرىدە 4 - 5 يۈز ئۆيلۈكتىن ئاھالە بار. بۇلار تېرىقچىلىقنى، چارۋىچىلىقنى بىلمەيدۇ، پەقەت بېلىقنى ئوزۇق قىلىدۇ. تىلى قوشنا يۇرتلاردىكى مۇسۇلمانلارنىڭ تىلىدىن پەرقسىز، ناماز ئوقۇش ۋە دۇئا - تىلاۋەت قىلىشنى بىلمەيدۇ. بەزىدە كورلا ئۇيغۇرلار شەھىرىگە بېرىپ قالغۇچىلار بولسا گۆش ۋە ئون تاامى يېمەيدۇ، يېنىسىلا قورسىقى كۆپۈپ قۇسىدۇ. كورلىدا بېلىق كۆپ

① شۇ سۆڭ: «غەربىي يۇرتنىڭ دەريا - ئېقىنلىرى خاتىرىسى»، جۇڭخۇا كىتابچىلىق ئىدارىسى نەشرىياتى، 2005 - يىلى خەنزۇچە نەشرى، 121 -، 122 - بەتلەر. بۇ بايانلارمۇ لوپلۇقلارنىڭ نوپۇسىنىڭ ئومۇمىي سانى سۈپىتىدە ئاساس قىلىنغان، لېكىن ئۇنىۋېرساللىقىمىز لازىمكى، خەنزۇ ۋە مانجۇ ئاپتونورلار كۆپ قېتىم تەكرارلىغان بۇ نوپۇس سانى پەقەت قارا قوشۇن كۆلى بويىدىكى ئاھالىنىڭ بىر قىسمىنىلا كۆرسەتكەن. كېيىنكى بايانلىرىمىزدا كۆرۈلىدىغان لوپ - لۇقلارنىڭ مەھەللىلىرى ۋە جايلاشقان ئورۇنلىرى بىلەن سېلىشتۇرۇپ كۆرسەك بۇ مەسىلە ئايدىڭلىشىدۇ.

بولغانلىقتىن بەزەندە كېلىپ قالدىغانلار بار. ھەر يىلى سۇغۇر تېرىسىدىن توققۇز پارچە گۈلپان تاپشۇرىدۇ. 6 - دەرىجىلىك بەگدىن بىرى تەيىن قىلىنغان بولۇپ تۇرپاننىڭ باشقۇرۇشىدا»^① دېيىلگەن. چى يۈنشى تەرىپىدىن 1806 - يىلى يېزىلغان «غەربىي چېگرا بايانلىرى» ناملىق كىتابتا يۇقىرىقى باياندىكى «شىنجاڭنىڭ شەرقىي جەنۇبىدىكى» دېگەن بايان «غەربىي يۇرتنىڭ شەرقىي جەنۇبىدىكى» دېيىلگەندىن باشقا بايانلار ئاساسەن ئوخشاش^②. مانا بۇلاردىن كۆرىنىپ تۇرۇپتۇكى، تاكى 1800 - يىلىغىچە لوپلۇقلارنىڭ ئىگىلىكىدە تېرىقچىلىق يوق ئىدى، ئۇنداق بولمىغاندا ئۇلارنىڭ ئۇن تائامى يېسە قورسىقى كۆپۈپ ياندۇرىدىغانلىقى، كورلىدا بېلىق كۆپ بولغانلىقتىن كورلىغا بارالايدىغانلىقىنى ئالاھىدە يازمىغان بولاتتى. شۇندىن 20 - 30 يىللار ئۆتكەندە خوتەنلىكلەر (قاراقوشۇن كۆلى رايونىدىكىلەر) ۋە تۇرپانلىقلار^③ (يېڭىسۇدىن تىكەنلىك ئەتراپلىرىغىچە) نىڭ تەسىرىدە تېرىقچىلىقنى ئۆگىنىپ بۇغداي، پاختا، قوغۇن، تاۋۇز، كۆكتات تېرىغان.

جۇڭ گۇاڭشېڭ قاتارلىقلار تۈزگەن «شىنجاڭ تەزكىرىسىنىڭ ئارگىنالى» ناملىق ئەسەردىمۇ لوپلۇقلار توغرىلۇق قىسقىچە ئۇچۇر قالدۇرۇلغان، ئۇنىڭدا لوپ كۆلى بويىدا ياشايدىغان ئۇيغۇرلارنىڭ قاراكۆل قەبىلىسىگە تەۋەلىكى، 1761 - يىلى بەگدىن ئۈچى كۆپەيتىپ تەيىنلەنگەنلىكى، ئۇلارنىڭ بېلىق تۇتۇپ يەپ ياشايدىغانلىقى، لوپ كۆلى ۋە ئەتراپلىرىدىن قارا قىلتىرىقلىق چوڭ بېلىقنىڭ كۆپلۈكى، ئاشلىق يېمەستىن بېلىقلا ئىستېمال قىلىدىغانلىقى، ساتما تىكىپ ئولتۇرىدىغانلىقى، بېلىقنى شۇنداق تېز يەيدىغانلىقى، قىلتىرىقنى جاۋىغىدىن چىقىرىدىغانلىقى، تىلىنىڭ باشقا يەردىكى ئۇيغۇرلاردىن پەرقلىنىدىغانلىقى، بېلىق تۇتۇشتىن باشقا ئىگىلىكى يوقلىقى قاتارلىقلارنى بايان قىلغان ھەمدە 1777 - يىلى كىتاب ھالىتىگە كەلتۈرۈلگەن «غەربىي يۇرتتا كۆرگەن - ئاڭلىغانلىرىمىدىن خاتىرە» دىن نەقىل كەلتۈرگەن^④.

1868 - يىلىنىڭ كېيىنكى يېرىمىدا قەشقەردە زىيارەتتە بولغان ئەنگىلىيەلىك روبىرت شاۋننىڭ لوپلۇقلار ھەققىدە ئاڭلىغىنى مۇنداق: «قۇملۇققا يېقىن ئولتۇراقلاشقىنى دولانلار، بۇ بىر بۆلەك يېرىم چارۋىچىلىق بىلەن ياشايدىغان مۇسۇلمان قەبىلىسى،

① چى يۈنشى: «غەربىي يۇرت يەر ناملىرىغا شەرھىي»، جۇڭخۇا كىتابچىلىق ئىدارىسى، 1985 - يىلى خەنزۇچە نەشرى، 22 - بەت.

② چى يۈنشى: «غەربىي چېگرا بايانلىرى»، تەيۋەن سودا باسقىنچىسى، 1966 - يىلى نەشرى، 10 - بەتكە قاراڭ.

③ ئوسمان تايىپ: «ئازادلىقتىن ئىلگىرى تۇرپان، پىچان، توقسۇندىن تىكەنلىككە كۆچۈپ كەلگەنلەر توغرىدا سىدا» (لوپنور تارىخ ماتېرىياللىرى) 8 - توپلام، 2012 - يىلى ئۇيغۇرچە نەشرى، 126 - بەت) دېگەن ماقالىدە يېزىلىشىچە ئىمىن خوجا زامانىدا تۇرپان، لۈكچۈن، توقسۇن قاتارلىق جايلاردىن 1000دىن ئارتۇق كىشى خۇرجا ھېسابىدا تىكەنلىككە كۆچۈرۈلگەن. بۇ قېتىم كەلگەنلەر تۇرپاننىڭ يارغول، پىچاننىڭ لۈكچۈن، تۇيۇق، ياتقىر، دېھقان يېزىلىرى ھەمدە توقسۇننىڭ يىلانلىق يېزىلىرىدىن كەلگەن. بىر قىسىم ئاھالىلەر شارائىتقا كۆنەلمەي قايتىپ كەتكەن.

④ جۇڭ گۇاڭشېڭ قاتارلىقلار تۈزگەن: «شىنجاڭ تەزكىرىسىنىڭ ئارگىنالى» (1930 - يىلى بېسىلغان)، جۇڭگو تەيۋەن چېڭخۇي نەشرىياتى، 1968 - يىلى خەنزۇچە نەشرى، 85 - ، 86 - بەتلەر.

تۈركلەر ئۇلارنى موغال قەبىلىسى دەپ ئاتايدۇ. ئاڭلاشلارغا قارىغاندا، ئۇلار گەمە ياكى لايتم ئۆيلەردە ئولتۇرىدىكەن. ئۇلاردىن باشقا قۇملۇقتا شەكىللەنگەن تۈزلۈك كۆل (بۇنىڭ ئىچىدە ئەڭ مۇھىمى) Lop noor بويىدا، كۆلگە يېقىن كېلىدىغان koor - dam - kak رايونى (تارىم ئويمانلىقىنىڭ كۆپلىگەن دەريالىرى مۇشۇ يەردە قۇمغا سىڭىپ كېتىدۇ)، چەكلىك رىۋايەتلەرگە قارىغاندا، بۇ يەردە بېلىق تۇتۇپ ھايات كەچۈرىدىغان، دەرەخ قوۋزىقىنى كىيىم قىلىپ كىيىدىغان ئىپتىدائىي قەبىلىلەر بار، بىراق مەن ئۇلارنى كۆرۈپ باقمىدىم»^① دېيىلگەن. مانا بۇ ئۇچۇرلار لوپ رايونى ۋە لوپلۇقلار ھەققىدە قەشقەرگە يېتىپ بارغان ئۇچۇرلاردىن ئىبارەت.

پىرىزۋالىسكى 1885 - يىلى 2 - ئايدا ئېرىشكەن ئۇچۇرلىرىدىن مۇنداق خاتىرە قالدۇرغان: «بەزىلەرنىڭ ئېيتىشىچە ئۇلارنىڭ ئەجدادى موڭغۇل ئىكەن، ئۇلارنىڭ ئەجدادلىرى ئارباتاينىڭ باشچىلىقىدا ئىلى رايونىدىن بۇ يەرگە كۆچۈپ كىرگەن. يەنە بەزىلەرنىڭ قارىشىچە، ئۇلارنىڭ ئەجدادلىرى بولغان موڭغۇللار بىلەن قالماقلار بىر مىللەتتۇر، ئۇلار تۆمۈت، ئۇيرات، ئايناس، گېناس قاتارلىق تۆت ئۇرۇققا تەۋە. يەنە بەزىلەرنىڭ قارىشىچە، موڭغۇل كۆچمەنلىرى لوپ رايونىدا ماچىنلار بىلەن ئۇچرىشىپ ئۇزۇن ئۆتمەي بىر - بىرىگە ئاسسىمىلياتسىيە بولۇپ كەتكەن. ئۇ زاماندا لوپلۇقلار لوپ شەھىرىدە تۇراتتى ۋە كەۋلىيە دەپ ئاتىلاتتى، بۇددىغا ئېتىقاد قىلاتتى. كېيىنچە ئىمام جەننىفىرى سادىق ئاۋامنى ئىسلامغا كىرىشكە مەجبۇرلاپتۇ، كېيىنچە بۇ ئىمامنى ئاھالىلەر ئۆلتۈرۈۋېتىپتۇ. لوپ كۆلى بويىدىكى بۇ يېڭى مۇسۇلمانلار ئىسلام دىنىنىڭ سۈننىي مەزھىپىدە ئىدى. بىراق دىنغا ئىخلاسمەن ئەمەس ئىدى. شۇڭا يۈسۈپ سەككاكى ئىسىملىك ئۆلىما لەشكەر باشلاپ لوپ شەھىرىگە كىرگەن، لوپ شەھىرىدىكىلەر يۈسۈپ سەككاكىغا سوۋغا تەييارلاپ سېتىۋالماقچى بولغان. يۈسۈپ سەككاكى سوۋغىلارنى قوبۇل قىلماي، پۈتۈن لوپ شەھىرىدە قەتلىئام يۈرگۈزۈپ شەھەرنى قۇرۇق قىلىۋەتكەن. رىۋايەتلەرگە قارىغاندا، بۇ ۋەقە تۇغلۇق تۆمۈرخان ئىسلام دىنىغا كىرىشتىن ئۈچ يىل بۇرۇن يەنى 1373 - يىلى (ئەمەلىيەتتە تۇغلۇق تۆمۈرخان 1363 - يىلى قازا قىلغانىدى - خەنزۇچە تەرجىماندىن) بولغانىكەن. يۈسۈپ سەككاكى قەتلىئامدا ئامان قالغان 15 ئۆيلۈك ئاقسۇغا يېقىنراق يارىبىشى مەھەللىسىگە كۆچۈپ بارغان. يەنە ئاز سانلىق كىشىلەر كېرىيەنىڭ قاغالۇق (قالۇق؟)قا، بىر قىسمى خوتەنگە كۆچۈپ يېڭىدىن لوپ مەھەللىسىنى قۇرۇپ چىققان. يەنە بىر بۆلەك كىشىلەر لوپ كۆلى ئەتراپىدىكى قومۇشلۇققا يوشۇرۇنۇۋاپتۇ، ھازىرقى كۆل بويىدىكىلەر ئەنە شۇلارنىڭ نەۋرە - چەۋرىلىرىدۇر. يەنە بىر رىۋايەتتە ئېيتىلىشىچە، لوپ شەھىرى ۋەيران بولغاندىن كېيىن بۇ يەردە ئوتۇغۇچخان دېگەن خان چىقىپ ھازىرقى چاقىلىقنى ئاستانە قىلغان كىچىك خانىدانلىق قۇرۇلۇپتۇ. كېيىنچە گاس موڭغۇللىرى (ئۇيرات قەبىلىسى بولسا كېرەك) خانى قۇنتەيجى ئوتۇغۇچخاننىڭ

① روبىرت شاۋ: «بىر ئەنگىلىيەلىك (سودىگەر) نىڭ خەتەرلىك سەپىرى (كەشمىردىن كاشغەرگىچە)»، شىنجاڭ خەلق نەشرىياتى، 2003 - يىلى خەنزۇچە نەشرى، 21 - بەت.

ۋارىسلىرىغا ھۇجۇم قىپتۇ، خاننى ئۆلتۈرۈپ خانىدانلىقنى يوقىتىپتۇ، ھايات قالغان ئاھالىلەردىن بىر بۆلىكى قېچىپ خوتەنگە كەتكەن بولسا، بىر بۆلۈكى قۇمۇشلۇق ئارىسىغا يوشۇرۇنۇپتۇ، ھازىرقى كىشىلەر شۇلارنىڭ 7 - ئەۋلادى ئىكەن^①. مانا بۇلار لوپلۇقلارنىڭ ئۆز تارىخى ھەققىدىكى بايانلىرىدىن كەلگەن. بۇ رىۋايەتنى ئىنچىكىلىك بىلەن مۇلاھىزە قىلساق بەزى مەسىلىلەر بارلىقىنى بايقايمىز، يەنى ئىمام جەئفىرى سادىق ۋە يۈسۈپ سەككاكىغا مۇناسىۋەتلىك. ھېچبىر مەنبەدە ئىمام جەئفىرى سادىقنىڭ بۇ يەرگە كەلگەنلىكى ھەققىدە ئۇچۇر يوق. ئۇيغۇر ئالىمى، شائىر يۈسۈپ سەككاكى 1228 - يىلىغىچە بىر مەزگىل چاغاتاي خاننىڭ مەسلىھەتچىسى بولغان، تۆھمەت سەۋەبىدىن چاغاتاي زىنداندا قازا قىلغان، ئۇنىڭ تولۇق ئىسمى سىراجىدىن ئەبۇ ياقۇپ يۈسۈپ ئىبن ئەبۇ بەكرى ئەل خارەزىمىي سەككاكى، 1160 - يىلى تۇغۇلۇپ 1229 - يىلى قازا قىلغان، ئىلى قورغاستىكى خۇنخاي مازىرىغا دەپنە قىلىنغان، قەبرىسى ھېلىمۇ بار. ئۇ ئەرەب تىلىدا ئەدەبىيات، ئاسترونومىيە، تىلشۇناسلىق قاتارلىق 13 خىل ئىلىمگە چىتىلىدىغان «مۇفتاھۇل ئىلىم» (ئىلىملەر ئاچقۇچى) ۋە «ئەلخىس» ناملىق كىتابلارنى يازغان، ئالدىنقى ئەسىرى زامانىمىزغا يېتىپ كەلگەن ھەمدە ئۇيغۇر تىلىغا تەرجىمە قىلىنغان. يۈسۈپ سەككاكىنىڭ بۇ يەردە قەتلىئام يۈرگۈزۈشى مۇمكىن ئەمەس، ئەينى دەۋر شارائىتى ئۇنىڭغا يار بەرمەيتتى، ئۇنىڭ ياشىغان دەۋرىمۇ تۇغلۇق تۆمۈرخاندىن نەچچە ئەجداد بۇرۇن. بۇنىڭدىن باشقا يەنە بىر سەككاكى ئۆتكەن، 14 - ئەسىرنىڭ ئاخىرى 15 - ئەسىرنىڭ باشلىرىدا ياشىغان ھەم شېئىرىيەتتە كامالەتكە يەتكەن شائىر. «جۇڭگو ئاز سانلىق مىللەتلەر ئەدەبىيات تارىخى» نىڭ 2 - قىسىمى 317 - بېتىدە 1375 - يىلى تۇغۇلۇپ 1410 - يىلى قازا قىلغان، دەپ يېزىلغان. ئۇنىڭ تۇغۇلغان يۇرتى، تۇغۇلغان ۋە ۋاپات بولغان يىلى، ھاياتى توغرىسىدا ئېنىق مەلۇمات يوق. ئۇنىڭ زامانىمىزغا يېتىپ كەلگەن «دىۋانى سەككاكى» ناملىق كىتابىدا 50 غەزىلى ساقلىنىپ قالغان. لوپلۇقلارنىڭ ئەجدادى ھەققىدىكى بايانىدىن باشقىلىرى ئەمەلىيەتكە بىر قەدەر ئۇيغۇن، بۇ ھەقتە داۋاملىق مۇلاھىزە يۈرگۈزۈمىز.

تاۋ باۋلىيەننىڭ كىتابىدا «لوپنورنىڭ پۈتۈن تېررىتورىيەسى شەرقتە ياردانلىق (龙堆) قا، غەربتە كۈسەنگە تۇتىشىدۇ، ئىككى مىڭ يول كەڭلىكتە بولۇپ 15 قۇملۇق، 13 تۈزلۈك بار. تارىمنىڭ شىمالىي تەرىپىدىكى يەرلەردە 26 تارقاق مەھەللە بولۇپ 640 ئۆيلۈكتىن ئارتۇق ئالتە مىڭدىن ئارتۇق كىشى ياشايدۇ، تېرىلغۇ يېرى 16300 مو...»^② دېيىلگەن. ياڭ ليەن «ئەڭ ئاخىرقى لوپلۇق» ناملىق كىتابىدا «كۈنچىققانبەگ» پېرزىۋالىسىغا، ئۆزلىرىنىڭ ئەسلىدە لوپ كۆلى بويىدا ئولتۇرغانلىقى، 550 ئۆيلۈك ئىكەنلىكى، 11 مەھەللىگە بۆلۈنۈپ ئولتۇراقلاشقانلىقى، ئۇلارنىڭ ئۈچتىن ئىككى قىسمىنىڭ بېلىق

① پېرزىۋالىسى: «لوپ كۆلىگە سەپەر»، شىنجاڭ خەلق نەشرىياتى، 1999 - يىلى خەنزۇچە نەشرى، 122 - بەت.

② تاۋ باۋلىيەن: «توشقان يىلىدىكى ئۇزۇن سەپەردىن خاتىرە» (辛卯侍行记)، گەنسۇ خەلق نەشرىياتى، 2002 -

يىلى خەنزۇچە نەشرى، 410 - بەت.

تۇتۇپ، ئوۋ ئوۋلاپ ياشايدىغانلىقىنى، 1856 - يىلى دەھشەتلىك قارا چېچەك تارقىلىپ، قىسقىغىنا بىر قانچە ئايدا نۇرغۇن ئادەم قىرىلىپ كەتكەنلىكى، ھازىرقى 20 ياشتىن ئاشقان لوپلۇقلار شۇ قېتىمقى يۇقۇملۇق كېسەلدىن ئامان قالغانلار ئىكەنلىكىنى ئېيتقان...»^①

1864 - يىلى جەنۇبىي شىنجاڭدا چىڭ سۇلالىسىنىڭ زۇلۇمغا قارشى قوزغىلاڭ پارتلاپ چىڭ سۇلالىسىنىڭ چىرىك ھاكىمىيىتى ئاغدۇرۇلغان ۋە بىر قانچە يەرلىك ھاكىمىيەتلەر بارلىققا كەلگەن. داۋۇت كورلاۋىيىنىڭ «تەزكىرەتۇن نىجاد»، ئاشۇراخۇن غەربىيىنىڭ «ئەمىر ئالى» ۋە باشقا ماتېرىياللارغا ئاساسلانغاندا، لوپ رايونى ئالدى بىلەن كۇچار راشىدىن خان ھاكىمىيىتىگە، 1868 - يىلى ئەتراپىدا بەدۆلەتنىڭ ئاتالمىش «يەتتە شەھەر خانلىقى» نىڭ باشقۇرۇشىدا بولغان. يۇقىرىقى ھاكىمىيەت ھەتتا لوپلۇق پالگانلارنى تەشكىللەپ ئۇرۇشقا سالغان. ياقۇپبەگ «يەتتە شەھەر خانلىقى» قاراشەھەر (خوتونسۇمۇل، خوشۇت، باغراشلارنى ئۆز ئىچىگە ئالىدۇ)، كورلا (كۆنچى قاتارلىق جايلارنى ئۆز ئىچىگە ئالىدۇ)، بۈگۈر قاتارلىق جايلارنى بىر ئۆلكە يەنى كورلا ئۆلكىسى قىلىپ، بۇ ئۆلكىگە مەمۇرىي ئەمەلدارلارنى تەيىنلەپ باشقۇرغان، لوپ رايونىمۇ مۇشۇ كورلا مەمۇرىي ئۆلكىسىنىڭ تەۋەلىكىدە بولغان. 1878 - يىلى چىڭ سۇلالىسى ياقۇپبەگ قۇرغان ئاتالمىش «يەتتە شەھەر خانلىقى» نى يوقىتىپ ئۆز ھاكىمىيىتىنى تىكلەدى ھەمدە 1884 - يىلى ئۆلكە تەسىس قىلىپ بەگلىك تۈزۈمىنى ئەمەلدىن قالدۇردى. شۇ ۋاقىتتا لوپلۇقلارنىڭ بەگلىرى ئەمەلدىن قالغان بولسىمۇ ئۇلار خەلق ئىچىدە يەنىلا بەگ ئاتىلىپ يۇرت ۋە خەلق ئالدىدىكى بۇرچىنى ئادا قىلىپ كەلگەن.

پىرىنۇۋالسىكى 1876 - يىلى 11 - ئاينىڭ 4 - كۈنى كورلا شەھىرىدىن يولغا چىقىپ تارىم دەرياسىنى بويلاپ ئېكسپېدىتسىيەسىنى باشلىغان. ئۇنىڭ بۇ قېتىمقى ئېكسپېدىتسىيەسى 1877 - يىلى 3 - ئاينىڭ ئوتتۇرىلىرىغىچە داۋام قىلغان، بۇ سەپىرىدە لوپلۇقلار ھەققىدە ئېرىشكەن ئۇچۇرلىرى ئەڭ مۇكەممەل بايانلار ھېسابلىنىدۇ. ئۇنىڭ بۇ قېتىمقى ئېكسپېدىتسىيەسى «2 - قېتىملىق ئوتتۇرا ئاسىيا سەپىرى» دېيىلگەن. سەپەر جەريانىدا لوپلۇقلارنىڭ جايلاشقان ئورنى، جۇغراپىيەلىك ئەھۋاللىرى، تۇرمۇشى، ئۆرپ - ئادەتلىرى ۋە باشقا جەھەتلەردىن قىممەتلىك ئۇچۇرلارنى قالدۇرۇش بىلەن بىرگە قىممەتلىك سۈرەتلىرى بىلەن، لوپلۇقلارنى كۆز ئالدىمىزدا نامايان قىلدى، كىتابىمىزدىكى لوپلۇقلار توغرىسىدىكى خېلى كۆپ بايانلار مۇشۇ زاتنىڭ ئەسىرىدىن كەلگەن. شۇ قېتىمقى سەپىرىدە ئەينى زاماندىكى ئاتالمىش «يەتتە شەھەر خانلىقى» نىڭ ھۆكۈمرانى ئاتالىق غازى (بەدۆلەت) ياقۇپبەگ ئۇلارنى نازارەت قىلىشقا بىرگە ئېۋەتكەن زامانىگە ۋە ھاجى دېگەنلەرنىڭ توسقۇنلۇقى بولمىغىنىدا ئىدى، تېخىمۇ مول ئۇچۇرلارغا ئېرىشكەن بولاتتۇق، شۇنداقتىمۇ شۇكىرى. ئېكسپېدىتسىيەچىنىڭ يەنە بىر قېتىملىق ئېكسپېدىتسىيەسى يەنى 4 - قېتىملىق ئوتتۇرا ئاسىيا ئېكسپېدىتسىيەسىدە، 1885 -

① ياكى لىيەن: «ئەڭ ئاخىرقى لوپلۇق»، مەركىزىي پارتىيە مەكتەپ نەشرىياتى، 1999 - يىلى خەنزۇچە نەشرى،

يىلى 2 - ئاينىڭ 9 - كۈنىدىن 4 - ئاينىڭ 1 - كۈنىگىچە قاراقوشۇن ئەتراپلىرىدا تۇرۇپ تەكشۈرۈش ئېلىپ بارغان. ئۇ تارىم دەرياسىنى بويلاپ سەپىرىنى داۋاملاشتۇرغان، مۇشۇ ئەھۋاللاردىن قارىغاندا كېلىپ چىقىشى رۇس سولداىتى بولغان پىرژىۋالىسكىنىڭ بايانلىرىنى ھەربىي ئاخبارات دېيىشكە بولىدۇ، بۇ ۋاقىتتا «يەتتە شەھەر خانلىقى» نىڭ پەقەت قورغان (چاقىلىق ناھىيە بازىرىنىڭ 60 نەچچە كىلومېتىر شىمالىدا) دا لەشكىرى بولغاندىن سىرت ھاكىمىيەت ئاپپاراتلىرى بار ئىدى، شۇڭا پىرژىۋالىسكىنىڭ ئىگىلىگەنلىرى ئەينى ۋاقىتتىكى تارىم دەرياسىنىڭ ئاياغ ئېقىنىنىڭ جۇغراپىيەلىك، ئېكولوگىيەلىك ھالەتلىرى بىلەن مۇشۇ رايوندا ياشىغان ئاھالىلەرنى چۈشىنىشتىمۇ ناھايىتى زور ئىلمىي قىممەتكە ئىگە. ئەمەلىيەتتە پىرژىۋالىسكىنىڭ بايانلىرىسىز 19 - ئەسىردىكى لوپلۇقلارنى چۈشىنىش مۇمكىن ئەمەس.

«چىڭ سۇلالىسىنىڭ ئەمەلىي خاتىرىلىرى. گۇاڭشۈ سەلتەنەتى» نىڭ 291 - جىلد 883 - بېتىدىكى 1891 - يىلىغا تاللىق باياندا يېزىلىشىچە، لوپ رايونى بىرقانچە بۆلەككە بۆلۈپ باشقۇرۇلغان، بۇ رايونلار تۆۋەندىكىدەك بۆلۈنگەن: يېڭىكۆل قاتارلىق 13 مەھەللە ئوتتۇرا بۆلەك؛ چىڭلىك قاتارلىق يەتتە مەھەللە شەرقىي بۆلەك؛ توغراقلىق قاتارلىق ئالتە مەھەللە غەربىي بۆلەك بولغان؛ يېزىلىشىچە، بۇ رايونغا نەچچە تۈمەن ئائىلە ئورۇنلاشتۇرۇپ نەچچە يۈز مىڭ مو بوز ئاچقىلى بولىدىكەن. يېڭىكۆلنىڭ يېرى تەكشى، ئورنى ئىنتايىن مۇھىم بولغاچقا نەپقە دالالەت جۇجۇقى تەسىس قىلىنىپ كەلگۈندىلەرنى ئورۇنلاشتۇرۇشقا قولايلىق يارىتىلغان، شەھەر بىنا قىلىنغان. بۇ يەردە ئوتتۇرا ۋە غەرب بۆلەكنىڭ يەرلىرى تارىم دەرياسىدىن سۇ باشلاپ سۇغىرىلغان، شەرقىي بۆلەك جاپان دەرياسىدىن سۇ باشلاپ سۇغىرىلغان. ئاۋۋال يېڭىكۆل، قورايلىق (和拉力)، كۆنچى دەرياسى، شىنغا (克尼尔) قاتارلىق جايلاردا ۋاقىتتىنچە لەڭگەر قۇرۇلدى، لەڭگەر ئۆيى ھۆكۈمەت ئورگىنى قىلىندى...»^① دېيىلگەن.

خۇ باڭجۇنىڭ قارىشىچە، لوپ رايونىنىڭ ئوتتۇرا بۆلىكى لوپنور ناھىيەسىنىڭ دائىرىسىدىكى چارادىن تىكەنلىككە بولغان جايلارنى ئۆز ئىچىگە ئالغان. غەربىي بۆلەك چارادىن دۇڭقوتانغىچە بولغان رايونلارنى كۆرسەتكەن. شەرقىي رايونىنى يۇقىرىقى بايانلار بىلەن بىرلەشتۈرۈپ قارىساق، يېڭىسۇنىڭ جەنۇبىدىن قاراقوشۇن بويىغىچە بولغان جايلارنى ئۆز ئىچىگە ئالغان. خۇ باڭجۇ «كۆنچىنىڭ يۇرت تەزكىرىسى» ۋە «چاقىلىقنىڭ يۇرت تەزكىرىسى» دىكى مۇناسىۋەتلىك خەرىتىلەرگە ئاساسلىنىپ، ئوتتۇرا بۆلەك رايونىدا چارا، ئۈستۈن تايىز كۆل، تۆۋەن تايىز كۆل، ياڭىكۆل، ئۇلۇغكۆل، گۇسلاق، تىكەنلىك، دۇرال، قاراكۆل، ئويمانكۆل، چاپقان، كۈزەك (柯子拉)، قاغۇلا (合鲁卡河拉) قاتارلىق مەھەللىلەرنى كۆرسەتكەن. ئوتتۇرا بۆلەكتە چىكە، لوپلەڭگەر، چاپنۇت، تۈزلۈك، توقۇم، ئابدال، چاقىلىق قاتارلىق مەھەللىلەرنى كۆرسەتكەن. شەرقىي بۆلەك ئارىلىش، توغراقلىق، قاراچوماق، جىگدەشەھەرتام (吉布带沙尔塔木)، كونا مانجالىق، قاخىتۇ

① «بۈيۈك چىڭ سۇلالىسىنىڭ ئەمەلىي خاتىرىلىرى» دىكى شىنجاڭغا ئائىت ماتېرىياللاردىن توپلام»، شىنجاڭ ئۇنىۋېرسىتېتى نەشرىياتى، 2003 - يىلى خەنزۇچە نەشرى، 333 - بەت.

(哈哈兔) مەھەللىلىرىنى كۆرسەتكەن^①. بۇلار چىڭ سۇلالىسىنىڭ كۆنچىنى مەركەز قىلىپ قۇرۇش ئالدىدا تۇرغان شىنپىڭ ناھىيەسىنىڭ دائىرىسىدىكى مەھەللە - كەنتلەر ئىدى. شىنجاڭ مۇپەتتىشى تاۋ مۇنىڭ ئوغلى تاۋ باۋلىيەن 1891 - 1892 - يىللىرى يازغان «توشقان يىلىدىكى ئۇزۇن سەپەردىن خاتىرە»دە شۇ ۋاقىتلاردىكى ئەھۋاللار توغرىسىدا خېلى كەڭرى مەلۇماتلار قالدۇرۇلغان. كىتابتا مۇنداق بايانلار بار: «گۇاڭشۇ سەلتەنتىنىڭ 18 - يىلى (1892 - يىلى) دۇرالدا پىچان (蒲昌) شەھىرى قۇرۇلدى، نەپقە دالالەت جۇجۇقى ۋە تېرىقچى ئەسكەرلەر بارگاھى (屯营) كۆچۈرۈپ كېلىندى... بۇ يەردىن غەربكە 20 يول يۈرسە تىكەنلىك، بۇ يەردە ئۇيغۇرلارنىڭ مەھەللىسى بار. 30 يولدا قاشدوڭ، 80 يولدا گۇسلاق. تارىم دەرياسىنىڭ شىمالىي قىرغىقىنى بويلاپ غەربكە يۈرسە، 50 يولدا ئۇلۇغكۆلگە بارىدۇ. ئۇ يەردىن 40 يول يۈرسە ياڭكۆلگە بارىدۇ، بۇلتۇر نەپقە دالالەت جۇجۇقى مۇشۇ يەردە تەسىس قىلىنغان. يەنە غەربىي شىمالغا 80 يول يۈرسە قورايلىق (和拉里)، 75 يول يۈرسە كۆنچى (共奇) دەرياسى، 60 يول يۈرسە شىنغا (克尼尔)، 50 يول يۈرسە كورلا لەڭگىرى. ئىلاۋە: لوپنورنىڭ پۈتۈن زېمىنى، شەرقتە يارداغلىق (龙堆)، غەربتە كۇچا بولۇپ 2000 يولدىن ئارتۇق كەڭلىكتە. تاش - شېغىل ۋە شورتاڭلىق يەرلەر كۆپ، پەقەت تارىم دەرياسىنىڭ شىمالىي قىرغىقىدىلا مۇنبەت تۇپراق بار، تارقاق جايلاشقان 26 مەھەللە، 640 تىن ئارتۇق ئۆيلۈك، 6000 چە ئەر - ئايال بار. تېرىلغۇ يېرى تەخمىنەن 16 مىڭ 300 مو... شىنجاڭ ئۇيغۇرلىرى خەنزۇلارنىڭ ئۇيغۇرچە ياسىنىۋېلىشىنى يامان كۆرىدۇ... يەنە 100 يول يۈرسە قاراداي (ئۇيغۇر تىلىدا شاخ - شۇمبا بار سۇ)، يۈز يول نېرىدا ئارغان (سۇنىڭ ئايرىلغان يېرى)، 80 يولدا توقۇم (ئاتنىڭ ئېگىرىگە ئوخشىغانلىقتىن شۇنداق ئاتالغان دەپ ئىزاھ بېرىلگەن. ئۇيغۇر تىلىدا ئاتنىڭ ئېگەر، ئېشەكنىڭ مۆلە ۋە توقۇم دېيىلىدۇ - نەقىلچىنىڭ ئىزاھى)، 90 يولدا قورغان (تۈز يەر بولۇپ ئەنجانلىقلار بۇ يەردە قورغان سالغان، ئايلانمىسى بىر يول ئەتراپىدا)، ئاندىن تارىم دەرياسىدىن ئۆتىدۇ. پامىردىن ئاققان جەنۇبىي، شىمالىي دەريا ۋە خوتەن دەرياسى ئاقسۇنىڭ جەنۇبىدا قوشۇلغاندىن كېيىن تارىم دەرياسى دەپ ئاتالغان، شەرقىي شىمالغا ئېقىپ كۆنچى دەرياسى بىلەن قوشۇلىدۇ، جەنۇبقا بۇرۇلۇپ 200 يول ئېقىپ، ئۇندىن كېيىن شەرققە ئېقىپ لوپنور كۆلىگە قويۇلىدۇ... تارىم ئۇيغۇر تىلىدا تېرىلغۇ دېگەن مەنىدە. لوپ مەھەللىلىرى دەريانىڭ تۆۋەن ئېقىنىغا جايلاشقان. 40 يول نېرىدا چىگىلىك (چىگە بار يەر دېگەن مەنىدە، 27 ئۆيلۈك ئۇيغۇر بار. شەرقىي جەنۇبقا يۈرسە 60 يولدا تىلغۇن، 55 يولدا ئابدال مەھەللىسى بار. يەنە شەرقىي جەنۇبقا 1400 يول يۈرسە قاشقوۋۇق...)، چىگىلىكنىڭ جەنۇبىدا دەريانى كېچىپ ئۆتۈپ (خوتەننىڭ باشقۇرۇشىدىكى چەرچەن دەرياسى شەرقىي شىمالغا ئېقىپ تارىم دەرياسىغا قوشۇلىدۇ...) 40 يولدا لوپ مەھەللىسى (21 ئائىلە بولۇپ يېرىم بېلىقچىلىق، يېرىم ئوۋچىلىققا تايىنىپ ياشايدۇ...)، لوپ مەھەللىسىدىن جەنۇبقا يۈرۈپ تۈزلۈك لايداڭدىن ئۆتۈپ 40 يول يۈرسە قۇملۇق

① خۇ باڭجۇ: «لوپلۇقلار ھەققىدە»، «شىنجاڭ مەدەنىيەت يادىكارلىقلىرى» ژۇرنىلىنىڭ 2001 - يىللىق 3 -

تۈزلەڭلىك، يەنە 100 يول يۈرسە چاقىلىق مەھەللىسى، بۇ يەر قەدىمكى كىروران دۇر... شەرقىي شىمالغا يۈرسە مۇران (موران، 磨郎)، يەنە 100 يول يۈرسە ئاۋراز بۇلاق، 100 يول يۈرسە تۆپەداۋان، 50 يول يۈرسە قوشتاش، 50 يول يۈرسە يىلۋاچىمەن، 60 يول يۈرسە غازلىق كۆل (يەنە شور كۆلمۇ دېيىلىدۇ، بۇ يەردىن شەرقىي جەنۇبقا يۈرسە چىڭخەينىڭ شىنىڭغا بارسۇ)، جەنۇبقا بۇرۇلۇپ 60 يول يۈرسە قايتۇبۇلاق (يەنە قاراجولمۇ دېيىلىدۇ، ئالتۇن چىقىدۇ)، 60 يول يۈرسە چاغاندېلىسۇگاي (يەنە بىر نامى ماڭلاي، 忙奇)، 60 يولدا غاشۇن (ئۇيغۇر تىلىدا ئۇزۇنشور دېيىلىدۇ...)، يۈز يولدا غاز تېغىنىڭ جەنۇبىي ئېغىزى (بىر نامى چىمەنتاغ، يەنە بىر نامى 羌开尔، شەرقىي جەنۇبىدىكى يەر نامى دېيىتۇل...)

بولۇپ چىڭخەينىڭ پاسىلى مۇشۇ يەردۇر (شەرقىي جەنۇبىدىن چىڭخەيگە 13 مەنزىل، يول سايدام ئويمانلىقىدىن ئۆتىدۇ، بۇ يەر «خەننامە»دىكى چاقىلىق ئېلىدۇر). غەربىي جەنۇبقا 120 يول يۈرسە باشتوقاي، يۈز يول يۈرسە مۇتۇل قاغان...»^①

چىڭ سۇلالىسى 1884 - يىلى «شىنجاڭ (新疆)» ئۆلكىسىنى تەسىس قىلدى ۋە بەگلىك تۈزۈمنى ئەمەلدىن قالدۇرۇپ ناھىيە، ئايمىقلارنى تەسىس قىلدى. شۇندىن كېيىنكى مەلۇماتلارغا ئاساسلانغاندا، 1891 - يىلى لوپ رايونى 640 ئۆيلۈك، 6000دىن ئارتۇق ئاھالە بارلىقى مەلۇم بولىدۇ. چىن تىڭسەن ئىسىملىك چىڭ سۇلالىسى ئەمەلدارى 1899 - يىلى 8 - ئاينىڭ 25 - كۈنى لوپ رايونىغا يېتىپ كېلىپ شىنپىڭ (كۆنچى) ناھىيەسىدە مەنەسپكە ئولتۇرۇپ، شىنپىڭ (كۆنچى) ناھىيەسىنىڭ تۇنجى نۆۋەتلىك ئامبىلى بولغان. شىنپىڭ (كۆنچى) ناھىيەسىنىڭ ئامبىلى ئۆز تەۋەسىدىكى چاقىلىقتا نائىب ئامبال تۇرغۇزۇپ، چاقىلىقنى چاقىلىق ناھىيەسى قۇرۇلغىچە بولغان ئارىلىقتا تۆت يىل باشقۇرغان. 1903 - يىلى چاقىلىق ناھىيەسى تەسىس قىلىنىپ شيا چاۋشۈەن ئامبال بولغان، شۇنىڭ بىلەن چاقىلىق ھەم كۆنچى ناھىيەلىرى باراۋەر مەمۇرىي بىرلىك بولغان. شۇندىن باشلاپ لوپ رايونى چاقىلىق ۋە كۆنچى ناھىيەلىرىنىڭ باشقۇرۇشىدا بولغان، لوپ خەلقىمۇ ئىككى ناھىيەنىڭ باشقۇرۇشىدا بولغان، ئىككى ناھىيە يېڭىسۇننىڭ شىمالىدىكى بەش دۆۋەنى پاسىل قىلغان، لېكىن ئىككى ناھىيەدىكى لوپ خەلقىنىڭ ئالاقىسىنى بۇ پاسىل توسۇپ قالالمىغان. 1911 - يىلى 1 - ئاينىڭ بېشىدا ئابدال مەھەللىسىگە يېتىپ كەلگەن ياپونىيەلىك تاجىبانا زۇيچۇ ئابدال ۋە ئۇنىڭ ئەتراپىدىكىلەرنىڭ ئومۇملاشتۇرۇلۇپ «لوپلۇق» دېيىلىدىغانلىقى، سىن - تۇرقى جەھەتتىن ئۇيغۇرلار بىلەن ئوخشاشلىقى، لوپلۇقلارنىڭ تىلى بىلەن ساپ ئۇيغۇر تىلى ئارىسىدا پەرق بارلىقىنى، لوپلۇقلارنىڭ ئارقار (قوينىڭ ياۋىسى)نى ئوۋلاپ يەيدىغانلىقى، قوينى سېغىپ ئىچىدىغانلىقى، بېلىقنى ئوزۇق قىلىدىغانلىقى، ئاجايىپ - غارايىپ رىۋايەتلىرى بولسىمۇ سەھىپە سەۋەبىدىن يازمىغانلىقىنى بايان قىلغان.^②

① تاۋ باۋلىين: «توشقان يىلىدىكى ئۇزۇن سەپەردىن خاتىرە»، گەنسۇ خەلق نەشرىياتى، 2002 - يىلى خەنزۇچە نەشرى، 410، - 411 - بەتلەر.

② تاجىبانا زۇيچۇ: «تاجىبانا زۇيچۇنىڭ غەربكە سەپەر خاتىرىسى»، شىنجاڭ خەلق نەشرىياتى، 1999 - يىلى خەنزۇچە نەشرى، 42 - بەت.

لوپلۇقلارنىڭ يېزىپ قالدۇرغان تارىخ ياكى مەدەنىيەت توغرىسىدىكى ئەسەرلەر تېخىچە چېلىققىنى يوق، شۇنداق بولۇپلا قالماستىن يەنە ئۇلارنىڭ ئېتىنىك مەنبەسى، تارىخى ۋە ئادەت - يوسۇنلىرىنى تەكشۈرۈشنى مەقسەت قىلغان ئىلمىي پائالىيەتلەرمۇ بولمىغان. 19 - ئەسىرنىڭ كېيىنكى يېرىمىدا بۇ يەرگە كەلگەن ئالىم ۋە ئېكسپېدىتسىيەچىلەردىن رۇسىيەلىك سولداپت پىرژىۋالسكى، فىرانسىيەلىك بونۋالوت، شىۋېتسىيەلىك ئېكسپېدىتسىيەچى، دوكتور سېۋىن ھېدىن ۋە ئەنگىلىيەلىك ئارخبۇلوگ، دوكتور ستەيىنلەرنىڭ ئەسەرلىرىدە قىسمەن ئۇچۇرلار ساقلانغان بولسىمۇ، مۇشۇ ساھەدىكى ئىلمىي تەتقىقاتلار ئۈچۈن يېتەرلىك ئەمەس. چىڭ سۇلالىسى ئەمەلدارلىرىنىڭ يازمىلىرىدا 1723 - يىلىدىن باشلاپ مۇناسىۋەتلىك ئۇچۇرلار يېزىلغان بولسىمۇ، ئاپتورلارنىڭ بىۋاسىتە كۆرگەنلىرى ئازراق، بىر - بىرىنىڭ بايانلىرىنى بېيىتىش كۆپرەك بولغانلىقى ئۈچۈن، ئۇچۇرلارنى تەھىقلىشكە توغرا كېلىدۇ. 20 - ئەسىردە ئىلگىرى - كېيىن بولۇپ رۇسىيەلىك تىلشۇناس، دوكتور مالوف (1914)، رۇسىيەلىك تاتار تىلشۇناس، دوكتور ەدەم رېھىموۋىچ تېنىشېف (1956)، تىلشۇناس مرسۇلتان ئوسمانوف (1960) ۋە ئەر - خوتۇن تىلشۇناسلار ھاشىم تۇردى، مېھراي ياقۇپلار تەكشۈرگەن (1980) بولسىمۇ، ئۇلارنىڭ تەكشۈرۈشلىرى تىلشۇناسلىقنى ئاساس قىلغانىدى. ئېتنوگراف ئابدۇرەھىم ھەبىبۇللا بىر قېتىم (1985) مىللەتشۇناسلىق نۇقتىسىدىن تەكشۈرۈش ئېلىپ بارغان. 1980 - يىللىرىدىن كېيىنكى تەكشۈرۈشلەردە ئىشلەنگەن خىزمەتلەر ئېغىز ئىجادىيىتىنى توپلاش ۋە نەشر قىلىشتا كۆرۈنەرلىك بولدى. ئىلمىي تەكشۈرۈش ۋە تەتقىقاتنىڭ يېتەرلىك بولماسلىقى سەۋەبلىك، لوپلۇقلار كېلىپچىقىشى، ئېتنىك قاتلىمى، تىلى ۋە يوسۇنلىرى توغرىسىدا ھەر خىل پەرەزلەر، كۆپتۈرمىلەر، كۆپۈك بايانلار كۆپىيىپ قالماقتا. ماتېرىيال كەمچىل ئەھۋالدا مەن (ئىلىم ھەقىرى) 1950 - يىلىدىن بۇيان بەزى قەلەم ساھىبلىرىمىز، تەتقىقاتچى، ئالىملارنىڭ لوپلۇقلار ئارىسىدىن خاتىرىلىگەن رىۋايەت خاراكتېرىنى ئالغان بايانلىرىنى مەنبە قىلغان ھالدا، لوپلۇقلارنىڭ كېلىپچىقىشى، ئاتالمىش قەبىلىلەر مەسىلىلىرى توغرىسىدا ئىزدىنىشلىرىمىزنى كىتابخانلار بىلەن ئورتاقلاشماقچىمەن. لوپلۇقلارنىڭ ئۆزلىرى ھەققىدىكى بايانلىرى رىۋايەت خاراكتېرىنى ئالغانلىقى بىلەن يازما تارىخنىڭ ئورنىنى ئالالمىمۇ، لوپلۇقلارنىڭ ئېتنىك قاتلىمى ۋە تارىخى جەريانلاردىكى ئۆزگىرىشلىرىنى چۈشىنىشتە مۇھىم ئەھمىيەتكە ئىگە.

لوپلۇقلارنىڭ بايانلىرى شىنجاڭ ئۇيغۇر ئاپتونوم رايونلۇق ئىجتىمائىي پەنلەر ئاكادېمىيەسىدىن مەرھۇم ئېتنوگراف ئابدۇرەھىم ھەبىبۇللا 1985 - يىللىرى ئەتراپىدا لوپنور ناھىيەسى تەۋەسىدە ئىلمىي تەكشۈرۈش ئېلىپ بارغان. ئۇ شۇ قېتىم ئىگىلىگەن ماتېرىياللىرىدىن مۇناسىۋەتلىك بەزى بايانلارنى «ئۇيغۇر ئېتنوگرافىيەسى» ناملىق كىتابغا كىرگۈزگەن. ئۇنىڭدا مۇنداق دېيىلىدۇ: «لوپنور ئۇيغۇرلىرى ئىچىدە ئۇلارنىڭ «قاراقوشۇن»، «قالۇچى»، «جوداق» قاتارلىق ئۈچ ئۇرۇقتىن تارالغانلىقى توغرىسىدا ئەمەلىيەتكە تېخىمۇ يېقىن بىر نەچچە خىل رىۋايەت كەڭ تارقالغان. ئەمما بۇ رىۋايەتلەرنى تا ھازىرغا قەدەر يازما يادىكارلىقلاردا ئۇچراتقىلى بولمايدۇ. بۇ رىۋايەتلەر كۆنچى

دەرياسىنىڭ تۆۋەن ئېقىنىنىڭ ۋادىلىرىدا ياشىغان قەدىمكى يەرلىك قوۋملارنىڭ كەچمىشلىرى توغرىسىدا بىزنى يېڭى چۈشەنچىگە ئىگە قىلدى. بۇرۇنقى زاماندا بۇ يەردە 18 دەريا ۋە ھېسابسىز چوڭ - كىچىك كۆل بار ئىكەن، بۇ دەريالار يىغىلىپ لوپ كۆلىگە قۇيۇلىدىكەن. لوپ كۆلى ئەتراپىدا ئابدال، قاراقوشۇن، قاراكۆل، داغى دېگەن يۇرتلار بولغان ئىكەن. قارامچى، تۈمەنپۇ دەرياسى بۇ يۇرتلارنىڭ پاسىلى ئىكەن. ئابدال پادىشاھى شىكاردا يۈرگەندە، كېيىنكى بىلەن سەيلە - تاماشا قىلىپ يۈرگەن قالماق پادىشاھىنىڭ قىزى خالۇت مەلىكىنى كۆرۈپ قاپتۇ. مەلىكە پەرىزاتتىنمۇ چىرايلىق ئىكەن، ئابدال پادىشاھى ئۇنىڭغا ئاشىق بىقارار بولۇپ، ئۇنى تۇتقۇن قىلىپ ئېلىپ كېتىپتۇ. كېيىن ئۇنىڭغا ئۆيلىنىپ بالىلىق بوپتۇ. قالماق پادىشاھى ئۆز تەۋەسىدىن قىزىنى ئىزدەپ تاپالماپتۇ. كېيىن ئابدال پادىشاھىنىڭ ئۇنى تۇتقۇن قىلىپ كەتكەنلىكىدىن خەۋەر تېپىپ، مەلىكىنى تارتىۋېلىشنىڭ كويىغا چۈشۈپتۇ، ئىككى پادىشاھ بىر نەچچە يىل ئۇرۇشۇپتۇ. قالماق پادىشاھىنىڭ شاھزادىسىمۇ كۆل - دەريالاردا يوشۇرۇنۇپ يۈرۈپ، ئابداللىقلارغا چېقىلىپ ئارام بەرمەپتۇ. ئابداللىق ئاكا - ئۇكا ئۈچ باتۇر ئۇلارنىڭ ئىزىغا چۈشۈپتۇ. بىر كۈنى ئۇ شاھزادىنىڭ كۆل بويىدا ھەمراھلىرى بىلەن بىللە كاۋاپ سېلىۋاتقانلىقىنى كۆرۈپتۇ - دە، يېكەنلىك ئىچى بىلەن كېلىپ شاھزادىنى ئوقيا بىلەن ئېتىپ ئۆلتۈرۈپتۇ. شاھزادىنىڭ ئادەملىرى بۇ ھالنى كۆرۈپ قېچىپتۇ. ئۈچ باتۇر يېكەنلىكتىن چىقىپ قارىسا شاھزادىنىڭ ئۈستىدە بۆرە ئۈچكى بار ئىكەن. باتۇرلارنىڭ بىرى ئۇنى سالدۇرۇپ كىيىپ باققان ئىكەن، شۇ زامات يىقىلىپ چۈشۈپ ئۆلۈپتۇ، يەنە بىرى كىيىپ بېقىپتۇ، ئۇمۇ ئۆلۈپتۇ. ساق قالغان باتۇر دەرىزەپتە ھېلىقى ئۈچكىنى ئوتقا تاشلاپتۇ. شامال ئۆرتىلمۇتقان قۇيىقىنى شەھەر تەرەپكە ئۇچۇرتۇپ بارغان ئىكەن، شۇ كۈندىن باشلاپ شەھەردە ۋابا تارقىلىپ كىشىلەر ئۆلگىلى باشلاپتۇ^①. ئۇنىڭدىن ئۆرۈكۈگەن ئەل كېمە - ساللارغا چۈشۈپ يۇقىرىغا (تارىمىنىڭ يۇقىرى ئېقىنىغا) قاراپ كۆچۈپتۇ. ئۆلگۈرگەنلىرى بىرەر يېرىمدىن قوزۇ - پاقلان، ئوغلاق - چۈش ئېلىپ بېگىپتۇ. كۆچكەنلەرگە دەسلەپ ئالماگۆجەك، كېپىك ئاتا - بوسوق بوۋا، كۆمچەك قۇتقا^② (ئايال)، كۈنتۇغدى موما، چانجىق ئىنە، ئاپىل ئۇماي، تانىق، كۈچۈكبىي، كۈرۈكبىي، نوقتاسۇن دېگەنلەر باشلامچى بولغانىكەن. ئۇلارنىڭ ھارغان، چارچىغانلىرى دەريا - كۆل

① مەرھۇم ئالىم ئابدۇشۈكۈر مۇھەممەتئىمىن «ئۇيغۇر تېبابەتچىلىكىنىڭ قىسقىچە تارىخى تەسۋىرى» ناملىق ئەسىرىدە مۇنداق ئۇچۇر قالدۇرغان: «خوتەن تېبابەتچىلىرىنىڭ خاتىرىسىگە ئاساسلانغاندا، كېرىيە بوغاز لەڭگەر يېزىسىدىكى بىر دېھقان تاغدىن داۋغان تېرىسى ئېلىپ كەلگەندىن كېيىن بۇ كېسەل تارالغان. ئۆلگۈچىلەر كۈنىگە 2 - 3 مىڭدىن ئېشىپ، ئەتراپتىكى ناھىيەلەرگە تارقىلىپ، تېز ئارىدا خوتەن ئاھالىسىنىڭ 2% قىسمى ئۆلۈپ ئۆتۈپ كەتتى. 1912 - يىلى خەلقئارا قىزىل كىرىست ۋە ھىلال ئەھمەر جەمئىيەتلىرى تۈركىيە، رۇسىيە، ئەنگىلىيە تېببىي خادىملىرىدىن تەركىب تاپقان بىرلەشمە گۇمەك ئەۋەتكەن بولسىمۇ، ئۇلار دەھشەتلىك قىرغۇچى كېسەل ئاپىتى ئالدىدا خوتەن ۋادىسىغا قەدەم قويايلى، قەشقەردىن چېكىنگەن.» (ئابدۇشۈكۈر مۇھەممەتئىمىن: «ئۇيغۇرلاردا ئىسلام مەدەنىيىتى»، شىنجاڭ خەلق نەشرىياتى 2002 - يىلى ئۇيغۇرچە نەشرى، 232 - بەت). بۇ يەردە ئېيتىلغان يۇقۇملۇق كېسەل ۋابا بولۇپ داۋغاندىن تارالغان، داۋغان ئالتۇنتاغ ئىچىدىمۇ ناھايىتى كۆپ، شۇڭا ئىككى ئەھۋالدا مەلۇم ئوخشاشلىق بارلىقىنى ھېس قىلىمىز.

② مەھمۇد كاشغەرىي: «دىۋانۇ لۇغاتىت تۈرك»، شىنجاڭ خەلق نەشرىياتى، 2008 - يىلى ئۇيغۇرچە نەشرى، 326 - بەتتە «قۇتقى» ئىبارىسىگە «مۇلايىم ئادەم، كەمتەر ئادەم» دەپ ئىزاھ بەرگەن.

بويلىرى، دۆڭ - ئاراللاردىن بىردىن - ئىككىدىن ماكانلىشىپ بېلىق تۇتۇپ يەپ، ئوۋ ئوۋلاپ كۈن ئۆتكۈزۈپتۇ. ئېلىپ كەلگەن قوزۇ - پاققان، ئوغلاق - چىۋىشلىرىنى ئاسراپ بېقىپ تەدرىجىي ئاينىتىپتۇ. (ھازىرقى) يېڭىسۇ، ئويمانكۆل، كۆكئالا (كۆكلا)، تىكەنلىك، ئۇلۇغكۆل، ئايزىكۆل، چوڭكۆل قاتارلىق جايلارنى شۇلار ماكان تۇتۇپ شۇنداق دەپ ئات قويغان ئىكەن. «چارا» دېگەن يەر شۇ يەردىن بوسوق بوۋىنىڭ خوتۇنى زوقرا (زۆھرە؟) قۇتىدىن قالغان «چارا» تېپىلغانلىقتىن «چارا» دەپ ئاتالغانىكەن. بىز چارا^① لىقلار ۋە پۈتۈن قاراقوشۇنلۇقلار ئالماگۆجەك قاتارلىق بوۋىلاردىن تارقالغان، ئۇلار قاراقوشۇندىن كۆچۈپ كەلگەچكە «قاراقوشۇنلۇق» دەپ ئاتالغان.

لوپلۇقلار: لوپ رايونىنىڭ شەرقىي جەنۇبىدىكى قاراقۇرچىن شەھىرىدىن كەلگەن، ئۇلارنىڭ تارقالغان دائىرىسى كەڭ، ئاھالە سانى كۆپ، تارىخى ئۇزۇن. بىز ئادەتتە دەۋاتقان لوپلۇقلار مۇشۇ كىشىلەرنى كۆرسىتىدۇ، دەپ يازغان مەرھۇم ئابدۇرەھىم ھەبىبۇللا. لوپلۇقلار ھەققىدە يەنە مۇنداق رىۋايەتنىمۇ خاتىرىلىگەن: (بىرىنچى رىۋايەت) بۇرۇنقى زاماندا، ئاياقتا (لوپنور كۆلىنىڭ ئەتراپىدىكى رايونلار كۆزدە تۇتۇلىدۇ - ئا) قاراقوشۇن، ئابدال، قاراكۆل دېگەن يۇرتلار بولغان. بىر زامانلاردا يۇرتلارغا كېسەل تارقىلىپ كېتىپ، بۇ يەرنىڭ خەلقى كۆچۈپ كېلىپ مۇشۇ ئەتراپتىكى دۆڭلۈك ئاراللارغا ماكانلىشىپ قالغان ۋە بېلىق تۇتۇپ، ئوۋ ئوۋلاپ يەپ كۈن ئۆتكۈزگەن. ئۇلار قاراقوشۇندىن كەلگەچكە، بۇ يەردىكى خەلق ئۇلارنى «قاراقوشۇنلۇق» دەپ ئاتىغان. ھازىرقى كىشىلەر شۇلارنىڭ ئەۋلادى. (ئىككىنچى رىۋايەت) بۇرۇنقى زاماندا بۇ يەردە 18 دەريا بار ئىكەن، بۇ دەريالار يىغىلىپ لوپ كۆلىگە قۇيۇلىدىكەن. شۇ كۆل بويلىرىدا ئابدال، قاراقوشۇن، قاراكۆل دېگەن يۇرتلار بولغان. تاغ تەرەپتە (شمال) قالماق يۇرتى بولۇپ قارامچى، تۈمەنپۇ^② دەرياسى پاسىل ئىكەن، ئابدال پادىشاھى شىكاردا يۈرگەندە قالماق پادىشاھىنىڭ سەيلە - تاماشادا يۈرگەن قىزى خالوتقا ئاشىق بولۇپ قېلىپ، ئۇنى تۇتقۇن قىلىپ ئېلىپ كەتكەن... ئىككى پادىشاھ بىر نەچچە يىلغىچە ئۇرۇشقان. ئاخىرى خالوتنىڭ مەسلىھەتى بىلەن ئىككى تەرەپ ياراشقان بولسىمۇ، ئابدال پادىشاھى ھەر ئېھتىمالغا قارشى قارامچى^③، تۈمەنپۇ دەرياسىنى بويلاپ 200 چېرىك قويغان. بۇ چېرىكلەرنىڭ كىيىملىرى قارا بولغاچقا، كىشىلەر ئۇلارنى «قاراقوشۇن» دەپ ئاتىغان. (ئۈچىنچى رىۋايەت) بوۋىلىرىمىزنىڭ بوۋىسى گۈچەك دېگەن ئادەم قاراقوشۇندىن كۆچۈپ كەلگەن، كېيىنكى چاغلاردا بۇ يۇرتتا كېسەل تارقىلىپ، خەلق ئۆلۈشكە باشلاپتۇ، بۇنىڭدىن ئۈركىگەن ئەل يۇقىرىغا قاراپ كۆچۈپتۇ، بىز چارالىقلار شۇ چاغدا كۆچۈپ كەلگەن ئالماگۆجەك... دېگەنلەرنىڭ ئەۋلادى»^④.

① لوپنور ناھىيەسى تەۋەسىدە، يەنى ھازىرقى دېھقانچىلىق 2 - شىسى 31 - تۈەن دائىرىسىدە.

② تۈمەنپۇ - تارىم دەرياسىنىڭ لوپنور ناھىيەسى تەۋەسىدىكى تىكەنلىك ئەتراپىغا يېقىن جايدىكى بىر ئارامنىڭ نامى. ھازىرقى دېھقانچىلىق 2 - شىسى 33 - تۈەن تەۋەسىدىكى كۈزلەك مەھەللىسىنىڭ غەربكە قىيپاش شىمالىدا بولۇپ، تۈمەنپۇ يەنى تۆۋەن + پۇ دىن كېلىپ چىققان، ھازىرچە پۇ دېگەن سۆزنىڭ ئېتىمولوگىيەسى نامەلۇم.

③ قارامچى كەلكۈن تەسىرىدە دەريا ياقىسىغا يىغىلىپ قالغان سۈزۈندى دېگەن مەنىدە بولۇپ 35 - تۈەننىڭ با - زىرى، ھازىر قارامچى بازىرى دەپ ئاتىلىدۇ.

④ ئابدۇرەھىم ھەبىبۇللا: «لوپنور ۋە لوپنور ئۇيغۇرلىرى توغرىسىدا»، «شىنجاڭ ئىجتىمائىي پەنلەر تەتقىقاتى» ژۇرنىلىنىڭ 1987 - يىللىق ئۇيغۇرچە 3 - سانى، 156 - بەت.

يۇقىرىقىلار گەرچە رىۋايەت بولسىمۇ، لوپلۇقلارنىڭ ياشىغان ئەسلىي ماكانى، كۆچۈش جەريانلىرى ھەم كۆچۈش سەۋەبى ھەققىدە ئېنىق ئۇچۇر بەرگەن. مۇشۇ رىۋايەتلەردىن قارىغاندا، لوپلۇقلار باشتا تارىم دەرياسىنىڭ ئاياغ ئېقىنىدا يەنى قاراقوشۇن كۆلى بويلىرىدا ياشىغان، ئەمما يۇقۇملۇق كېسەل تارقىلىشى (رىۋايەتتە شۇنداق دېيىلگەن) ياكى دەريانىڭ ئېقىن يۆتكىشى، قىسقىرىشى قاتارلىق تارىخىي سەۋەبلەر تۈپەيلىدىن يۇقىرى ئېقىنغا قاراپ سۈرۈلگەن. قاراقوشۇن نامىنىڭ كېلىپ چىقىشى توغرىسىدا قاراشلار ھەر خىل. قاراقوشۇن نامىنى لوپنور لوپلۇقلىرى «قاراقوشۇلۇق»، چاقىلىق لوپلۇقلىرى (قاراقوشۇنلۇقلار) «قاياقوشۇلۇق» دەپ تەلەپپۇز قىلىدۇ. ھازىرقى مەلۇماتلارغا ئاساسلانغاندا، قاراقوشۇن دېگەن نام 1700 - يىللارنىڭ باشلىرىدا بارلىققا كەلگەن. قاراقوشۇن كۆلى چاقىلىق ناھىيەسى مۇران بوستانلىقىنىڭ شەرقىي شىمالىدا، ئەينى زاماندا تارىم دەرياسىنىڭ ئاياغ قۇيۇلۇش ئورنى بولغان. ئاھالىلەر ئۇندىن بۇرۇن مۇشۇ كۆلنىڭ شىمالىدىكى «ئابدال»^① قاتارلىق جايلاردا ياشىغان. قاراقوشۇن ئەسلىدىن لوپ كۆلى ئەتراپلىرىدىكى بىر شەھەر دەپ قارالسىمۇ، ئۇنىڭ ئورنىنى ۋە دەۋرىنى بېكىتىش ئىمكانىيىتى بەرگۈدەك ئۇچۇرغا ئىگە ئەمەسمىز، ھەتتا ئۇنىڭ قەيەردىلىكىمۇ نامەلۇم. قارىشىمچە، 1700 - يىللارنىڭ باشلىرىدا ھازىر «قاراقوشۇن كۆلى» دېيىلگەن يەرگە تارىم دەرياسى ئېقىپ كەلگەندە يېڭىدىن توغراق بىخلىرى قويۇق ئۆسكەن ۋە «قاراقۇرچىن» دەپ ئاتالغان، قاراقۇرچىن نامى كېيىنچە ئېغىز تىلىدا قاراقوشۇن بولۇپ ئۆزگەرگەن. قاراقوشۇنلۇقلار لوپلۇقلارنىڭ ئاساسىي قىسمىنى تەشكىل قىلغان، يەنى ئاھالىنىڭ يېرىمىدىن كۆپرەكىنى ئىگىلەيدۇ. يۇقىرىقى رىۋايەتتە ئېيتىلغاندەك، قاراقوشۇنلۇقلار جەنۇبتىن شىمالغا، يەنى ھازىرقى مۇران بوستانلىقىنىڭ شەرقىي شىمالىدىكى قاراقوشۇن كۆلى ئەتراپلىرىدىن تارىم دەرياسىنىڭ يۇقىرى ئېقىنىغا قاراپ كۆچكەن. ئەمما ئېيتىماي بولمايدۇكى، قاراقوشۇن كۆلى بويىغا كۆچۈپ كېلىشتىن بۇرۇن، يەنى 1710 - يىللىرىدىن بۇرۇن ھازىرقى ئارغان - يېڭىسۇ ئەتراپلىرىنى مەركەز قىلىپ ياشىغان. 1800 - يىللىرىدىن كېيىن دەريا ئېقىنى سۈيىنىڭ ئۆزگىرىشى ۋە يۇقۇملۇق كېسەل سەۋەبىدىن ئۇلار تەدرىجىي شىمالغا يەنى تارىم دەرياسىنىڭ يۇقىرى تەرىپىگە قاراپ كۆچكەن، خۇددى رىۋايەتتە ئېيتىلغاندەك يېڭىسۇ^②، ئويمانكۆل^③، كۆكئالا^④، تىكەنلىك^⑤، ئۇلۇغكۆل^⑥، تايىزكۆل^⑦، چوڭكۆل^⑧ قاتارلىق جايلارغا كۆچۈپ بېرىپ ئولتۇراقلاشقان.

- ① بۇ يەردە ئېيتىلغان ئابدال 1700 - يىللىرىدىن بۇرۇنقى ئەھۋالغا قارىتىلغان بولۇپ، ئارغان - يېڭىسۇ ئەتراپلىرىنى كۆرسىتىدۇ.
- ② يېڭىسۇ - چاقىلىق ناھىيەسىگە تەۋە، ناھىيە بازىرىنىڭ 200 كىلومېتىردەك شىمالىدىكى چوڭ مەھەللە، لوپنور ناھىيەسى بىلەن پاسلىنىدىغان يەرنىڭ جەنۇبىدا.
- ③ ئويمانكۆل - لوپنور ناھىيەسى تەۋەسىدە، دېھقانچىلىق 2 - شىسى 35 - تۈەن 11 - لىيەن تەۋەسىدە.
- ④ كۆكالا (كۆكئالا) - لوپنور ناھىيەسى تەۋەسىدە، تىكەنلىك يەنى ھازىرقى دېھقانچىلىق 2 - شىسى 34 - تۈەن بازىرى تۇرۇشلۇق رايوندا.
- ⑤ تىكەنلىك، لوپنور ناھىيەسىگە تەۋە، ناھىيە بازىرىنىڭ 150 كىلومېتىردەك شىمالىدا، يەنى يۇقىرىقى 34 - تۈەن تۇرۇشلۇق جاي.
- ⑥ ئۇلۇغكۆل - لوپنور ناھىيەسى تەۋەسىدە، يەنى دېھقانچىلىق 2 - شىسى 32 - تۈەن 1 - لىيەن تەۋەسىدە.
- ⑦ تايىزكۆل - لوپنور ناھىيەسى تەۋەسىدە، يەنى دېھقانچىلىق 2 - شىسى 13 - تۈەن تەۋەسىدە.
- ⑧ لوپنور ناھىيەسى تەۋەسىدە، ناھىيە بازىرىنىڭ 21 كىلومېتىر جەنۇبىدا، ھازىرقى دۆلەت 218 - تاشيولى بويىدا.

لوپنور ناھىيەسىدىكى چوڭكۆلدە ئولتۇرۇشلۇق 99 ياشلىق تاھىر ئىسىملىك كىشى 1956 - يىلى 9 - ئاينىڭ 21 - كۈنى تېنىشىپقا «بىز تۇغۇلماي چاغدا ئاتا بۇۋامىز تەتى چارلىق ئاياغۇدا مەجى دېگەن يەردە، چارقلۇقتۇن 12 كۆنلۈك نازە بوغان. شۇ يەردىن نېمىدىن قاچىپ، سۇنۇ ياقادىن كېلىپ مۇشۇ يەرلەردە قالىپ، توختاپ قالغانىكەن، بىز تۇغۇلماي چاغدا، خوتەندىنمۇ ئەدەم كەلىپ، مۇشۇ يەردە مەللە بولۇپ توختاپ قالغان. ئانجاللىق زامانىسىدا مۇشۇ يەردە ئولتۇرۇپ يۇرت بولۇپ قالغان. ئاتقوتاندىكى ھاممىسى ئاياغتىن كېلىپ مۇشۇ يەردە مەھاللى قۇلغان. مەجى قاراشارگە ئوخشاش بېر يورت. ئاتا - بۇبايلار بىزنى تەكىتىمىز قاراقوشۇلۇق. بىز لوپتۇق خالقىمىز مونغول تايپە»^① دېگەن بايانلىرى ناھايىتىمۇ ئېنىق ئۇچۇر يەتكۈزگەن. ئۇلار تۇرۇۋاتقان مەھەللە 1870 - يىللىرى يەنە بەدۆلەتنىڭ ئاتالمىش «يەتتە شەھەر خانلىقى» زامانىدا بارلىققا كەلگەن. شۇ كۈنى مۇشۇ مەھەللىدىكى 76 ياشلىق سېپىتاخۇن بەكمۇ «چارقلۇختۇن كېلىگەن ساپ قاراقوشۇلۇق. كوينى جايىمىز مۇشۇ جايلاغا چىققان. مۇشۇ گۈۋەزىسى قالماق، گۈۋەزىسى قازاخ (دۇنقوتان). دۇنقوتاللىق ئەسلى مېشىپلىك - چارلىق، تەكەنلىك...»^② دېگەن. سېپىتاخۇن بەكمىنىڭ بايانىدا قاراقوشۇنلۇقلارنى قالماقلاردىن پەرقلەندۈرگەن. مانا بۇلاردىن قارايدىغان بولساق، لوپلۇقلارنىڭ ئاساسىي قىسمىنى تەشكىل قىلغان قاراقوشۇنلۇقلار چاقىلىق ناھىيەسى تەۋەسىدىن تۈرلۈك سەۋەبلەر بىلەن شىمالغا سۈرۈلگەن ئاھالىلەردىن ئىبارەت. قالۇچىلار: مەرھۇم ئابدۇرەھىم ھەبىبۇللا خاتىرىلىگەن رىۋايەتتە دېيىلىشىچە، «قالۇچى» دېگەن بۇرۇن قاراقوشۇن تەرەپتە ئۆتكەن بىر تاشپىنىڭ ئىسمى. ئابدال تەرەپتە ۋابا تارقالغاندا، ئۇلارنىڭ بىر قىسمى تارىم دەرياسىنى ياقىلاپ يۇقىرىغا كۆچكەن، بىر قىسمى پادىشاھنىڭ يېنىدا قالغان. قاراقوشۇن ئەتراپلىرى چۆللەشكەندە، ئۇ قالغانلارمۇ مۇشۇ تەرەپلەرگە كۆچۈپ كەلگەنىكەن. ھازىرقى قالۇچىلار دېيىلگەنلەر شۇلارنىڭ ئەۋلادى. يەنە ئېيتىلىشىچە، خالوتىنىڭ بىر نەچچە ئاكىسى بار ئىكەن، ئۇلار خالوتىنىڭ نەۋرە - چەۋرىلىرىنىڭ كۆنچى دەرياسى بويىدا ماكانلاشقانلىقىنى ئاڭلىغاندىن كېيىن، تۇغقان يوقلاپ بۇ يەرگە كېلىدىغان بوپتۇ. بۇلارنىڭ ئىچىدە بىر قىسمى بۇ يەردە ئۆزلىرىنىڭ تۇغقانلىرى بارلىقىنى، بۇ يەرنىڭ تۇرمۇش شارائىتىنىڭ ئۆز يۇرتىدىن ياخشىلىقىنى كۆرۈپ قايتىپ كەتمەپتۇ. كېيىنچە ئۇلار قالۇچىلار ئاتىلىپتۇ، مەنىسى قالغان كىشىلەر ئىكەن دېيىلگەن رىۋايەت ئارقىلىق، «قالۇچىلار» نامىنىڭ كېلىپچىقىشى چۈشەندۈرۈلگەن. بۇ نامنى لوپنور لوپلۇقلىرى «قالۇچىلار»، چاقىلىق لوپلۇقلىرى «قالۇچىلار» دەپ تەلەپپۇز قىلغان. قالۇچىلار توغرىسىدا يۇقىرىقىدەك رىۋايەت بولغاندىن سىرت، 1956 - يىلى 7 - ئۆكتەبىردە چاقىلىق ناھىيەسىنىڭ يېڭىسۇ مەھەللىسىدىكى 159 ياشلىق ئانزاقۇلۇ (ئازناقۇلۇ) دېگەن كىشىنىڭ رۇسىيەلىك تاتار تىلشۇناسى، دوكتور، ئاكادېمىك ئەدھەم رېھىموۋىچ تېنىشىپقا ئېيتقانلىرى تولىمۇ ئەھمىيەتلىك. ئانزاقۇلۇ يۇقىرىقى نامنى شەرھەلەپ: «قالۇچۇ بىز تۇغۇلماغان، بۇلار غاختىدا ئىكەن.

① ② ئە. ر. تېنىشىق: «ئۇيغۇرچە تېكىستلەر»، رۇسىيە نايكا نەشرىياتى، 1984 - يىلى رۇسچە نەشرى،

تەختى ئۆزى ئەنجاللىقتىن كېلگەن؛ تۇرپان، گۇچۇڭ، قاراخوجا، پىچان، توخسۇن - شۇ يەردىن كەلگەن ئادەملەر ئىكەن. قاراكۆل^① - بىر چوڭ كۆل، چىبىللىك^② نى كۈنچىققان تەرەپىدە. قاراكۆلدە كۆپ قالۇن بوغان. تېرىسى قىيمەتلىك، مۈشۈكتىن سەل تولۇراق بولادىكەن. ئۇنى تۇتۇۋالغانغا قالدۇچۇ دەيدۇ.^③ يۇقىرىقى باياندىن كۆرۈپ تۇرۇتۇقكى، قالدۇچىلارغا ئىككى خىل تەبىرى بېرىلگەن، بۇنىڭ بىرى قالدۇچىلار بولۇپ باشقا يۇرتتىن بۇ يەرگە كېلىپ قالغانلار يەنى قالماقلارغا مۇناسىۋەتلىك دېيىلگەن، بۇ توغرىدا تۆۋەندە «قالماقتار» نامى توغرىسىدا تەپسىلىيەرەك توختىلىمىز. يۇقىرىدا كۆرگەن ئانزاقۇلۇنىڭ بايانىدىكىدەك تۇرپان، گۇچۇڭ، قاراخوجا، پىچان، توخسۇن قاتارلىق جايلاردىن كېلىپ قالغانلارنىمۇ كۆرسىتىش مۇمكىن. يەنە بىرى تۇرپان، پىچان، توخسۇن ۋە باشقا يەرلەردىن كەلگەن بولسىمۇ «قالۇن» تۇتىدىغانلىقى سەۋەبىدىن «قالۇنچۇ» ئاتىلىپ، نەدرىجىي ن تاۋۇشى چۈشۈپ قېلىپ قالدۇچۇ - قالدۇچى ئاتالغان. قارىشىمچە، كېيىنكى تەبىرى توغرا. لوپلۇقلار ئېيتقان قالۇن ئەمەلىيەتتە تۇرپانلىقلار ئېيتقان «قاما»^④ نى كۆرسىتىدۇ. لۇغەتتە، «قالۇن» ئىسىم «زۇئولوگىيە» قۇندۇز. م: قالۇنۇ تېرىسى»^⑤ دېيىلگەن. قۇندۇز سۆزلىمى باشقا لۇغەتلەردە 水獭، 河獭، 海狸 دېيىلگەن. قالۇن بىلەن قۇندۇز ئەمەلىيەتتە بىر تۈرگە كىرىدىغان ئايرىم - ئايرىم جانلىق بولۇپ چىقىدۇ. قالۇن سۇدا ياشايدىغان، لوپ رايونىدىن ئالغاندا قاراكۆلدە كۆپرەك جانلىق بولۇپ چىقىدۇ. 1736 - يىلىدىن 1795 - يىلىغىچە بولغان ئارىلىقتا نامەلۇم ئاپتور يازغان «غەربىي يۇرتنىڭ جۇغراپىيەسىدىن خەرىتىلىك بايان» ناملىق كىتابتا لوپلۇقلارنى «ئېرىشكەن قالۇن (水獭) ۋە يىڭنا بېلىق (海龙) تېرىسىنى رەختكە تېگىشىپ كىيىم قىلىپ كىيىدۇ»^⑥ دېيىلگەن. 1803 - يىلى ئەتراپىدا چىڭ سۇلالىسى ئەمەلدارى تەرىپىدىن يېزىلغان ئەسەردە، لوپلۇقلارنىڭ تۆت - بەش يۈز ئائىلىلىكتىن ئاھالە بار ئىككى مەھەللىسى بارلىقى، ئۇلارنىڭ تېرىقچىلىق قىلمايدىغانلىقى، چارۋىچىلىق ۋە بېلىقچىلىق بىلەن كۈن ئالىدىغانلىقىنى يېزىش بىلەن بىرگە، ئۇلارنىڭ 水獭 تېرىسىدىن توققۇز پارچە ئولپان

- ① چاقىلىق ناھىيەسى تەۋەسىدىكى ئارغان بىلەن يېڭىسۇ ئارىسىدىكى كۆللەردىن بىرى بولۇپ يېڭىسۇغا يېقىنراق.
- ② ھازىرقى چاقىلىق ناھىيەسى بازىرىنىڭ 40 نەچچە كىلومېتىر شىمالىنىڭ سەل شەرقىدىنراق.
- ③ ئە . ر . تېنىشېق: «ئۇيغۇرچە تېكىستلەر»، رۇسىيە ئاكا نەشرىياتى، 1984 - يىلى رۇسچە نەشرى، 138 - بەت.
- ④ قۇسقۇي: «شىپالىق ئائىلار دەستۇرى» (شىنجاڭ خەلق نەشرىياتى، 2006 - يىلى ئۇيغۇرچە نەشرى، 179 - بەت)دە «قاما» نىڭ رەسىمى ۋە ئۇنىڭ دورىلىق قىممىتى، تېرىسىنىڭ ئىشلىتىلىشى كۆرسىتىلگەن. 1457 - يىلى ياغاچ ئويما مەتبەئەدە بېسىلغان خەنزۇچە نەشرىدە «قاما» 獭 دەپ يېزىلغان ھەمدە رەسىمى بېرىلگەن. مەريەم ساقىم ئەسەرنى ياپون تىلىدىن ئۇيغۇر تىلىغا تەرجىمە قىلغاندا «قاما» (سۆسەر) دەپ ئالغان. «بەش تىللىق مانجۇچە لۇغەت»، مىللەتلەر نەشرىياتى، 1957 - يىلى نەشرى، 3301 - بەتتە 水獭皮 قما (قاما) دېگەن تەڭداشلىق، 4267 - بەتتە 水獭 دېگەن تەڭداشلىق بېرىلگەن.
- ⑤ شىنجاڭ ئىجتىمائىي پەنلەر ئاكادېمىيەسى تىل تەتقىقات ئورنى: «ھازىرقى زامان ئۇيغۇر تىلىنىڭ دىيالېكت ۋە شېۋىلىرى لۇغىتى»، مىللەتلەر نەشرىياتى، 2007 - يىلى ئۇيغۇرچە نەشرى، 231 - بەت.
- ⑥ يۈەن مىڭداۋنىڭ باش مۇھەررىرلىكىدە تەييارلانغان: «غەربىي يۇرتنىڭ جۇغراپىيەسىدىن خەرىتىلىك بايان»، يەنەيىن ئۇنىۋېرسىتېتى نەشرىياتى، 1992 - يىلى خەنزۇچە نەشرى، 91 - بەت.

تۆلەيدىغانلىقى، تۇرپاندىن بارغان ئەمەلدارلارنىڭ بىر يەرگە گۈلخان ياقسا، ئۇلارنىڭ كېمىلىك بېرىپ تېرىلەرنى تاپشۇرىدىغانلىقى بايان قىلىنغان^①. رۇسىيەلىك باشقىرت ئالىمى نىكولاي فېدېروۋىچ كاتانوف تۇرپاندا تەكشۈرۈشتە بولغان ۋاقتىدا، «قالۇن» («قاما» دېيىلگەن)نى تۇتۇش جەريانى ۋە ئولپان تاپشۇرۇش ئەھۋالى توغرىسىدا ئىگىلىگەنلىرىنى يازغان. مۇشۇ مەلۇماتلاردىن قارىغاندا، «قالۇن» تۇتۇش مەلۇم جەھەتتىن ئالغاندا كەسىپلەشكەن. كاتانوف مۇنداق يازغان: «خانغا بېرەتۈرغان توققۇز جۈپ قامىنى قىش كۈنىسى دەريانىڭ ئۈستىگە مۇز توڭلاغاندا، بۇ لوپلۇق يۇرت خەلقى ئالبان بىرلەن چىقىپ قاما ئالادۇ. بۇ قامىنى ئالۇر بولسا، بۇ مۇزلاغان دەريانىڭ مۇزىنى ئادەم بېلىدەك نەچەن يەرنى تېشىپ بۇ تۆشۈكنىڭ ئاغزىغا نان، گۆش ئايرىپ قويىدۇ. بۇ قاما دەريانىڭ ئىچىدىن چىقىپ بۇ تۆشۈككە كېلەدۇ. ئاندىن بۇ قاما تۆشۈكتىن بېشىنى چىقىرىپ، مۇندا ئادەم بولماسا، گۆش، نانلارنى يەيدۇ. ئاندىن بۇ قامالار ئىككى - ئۈچ كۈن نان، گۆشنى يەپ ئادا بولغاندا تۆشۈكنىڭ ئۈستۈنىگە چىقادۇ. ئاندىن بۇ قاما قۇرۇق يەرگە چىقىپ جاڭگال ئىچىگە كىرىپ كەتكەندىن كېيىن، لوپلۇق تۆمۈر تۇزاقنى ئايرىپ بۇ تۆشۈكنىڭ ئاغزىغا ئايرىپ قويىدۇ. ئاندىن بۇ قاما جاڭگالدىن «تۆشۈككە كىرىپ كېتىمەن» دەپ كېلىپ بۇ تۇزاققا بېشىنى تىقسا، بۇ قامىنىڭ بېشى قىسىلىپ قالدۇرلەر. لوپلۇق ئىككى - ئۈچ كۈن كەلمىسىلا قاما تۇزاقتىن چىقالماي ئۆلۈپ قالدۇرلەر. ئاندىن بۇ قامىنى تېرىسىنى تۇلۇم سويۇپ، تېرىسىگە سامان تىقىپ شۇ تەرىقىدە ئالبان بىرلەن توققۇز جۈپ قاما ئالۇرلەر»^② دېمەك، «قالۇن» تۇتقۇچى «قالۇنچۇ» دەپ ئاتالغان، يۇقىرىدا كۆرگىنىمىزدەك، «قالۇنچى» ھەرگىزمۇ باشقا مىللەت كىشىسى بولماستىن ئۇيغۇرلار، جۈملىدىن لوپلۇقلار ۋە تۇرپان - پىچانلىقلاردىن ئىبارەت.

جوداقلار (جوداقتار): مەرھۇم ئابدۇرەھىم ھەبىبۇللا بۇ توغرىدىكى ئۇچۇرنى مۇنداق خاتىرىلىگەن: جوداق دېگەن مۇشۇ تاغدا (قۇرۇق تاغ) ياشايدىغان بىر تائىپىنىڭ ئىسمى. ئۇلار جوغا (بۇددا مەبۇدى) تېۋىنىدىكەن. كېيىن ئۇلار تۇرىدىغان جايلار چۆللىشىپ، خەلقى ھەر تەرەپكە تاراپ كەتكەنكەن. شۇ چاغدا چارا ئەتراپىغا ئۈچ جوداق بالىسى كېلىپ قالغانىكەن، چارالقلار ئۇ بالىلارنى ئاسراپ قالغانىكەن. ئۇلار چوڭ بولۇپ، ئۆيلۈك - ئوچاقلىق بولۇپتۇ. ھازىر جوداق دېيىلىگەنلەر شۇلارنىڭ ئەۋلادى^③. تىلشۇناس ھاشىم تۇردى ۋە مېھراي ياقۇپلار 1980 - يىلى لوپنورلۇقلار ئارىسىدىكى تەكشۈرۈشتە مۇنداق رىۋايەتنى خاتىرىلىگەن: موڭغۇل قىزى خالوت تۈبۈتكە كېتىۋاتقاندا ئابدال ئېلىدىكىلەر

① خې نىڭ: «ئۇيغۇرلار يۇرتىنىڭ تەپسىراتى»، جۇڭگو تەيۋەن ۋېنخەي نەشرىياتى، 1966 - يىلى خەنزۇچە نەش. رى، 341 - بەت.
 ② نىكولاي فېدېروۋىچ كاتانوف: «كۈنچىقىش ئۇيغۇرلىرىنىڭ تۇرمۇشى»، «مىراس» ژۇرنىلىنىڭ 2008 - يىلى - لىق ئۇيغۇرچە 1 - سانى، 30 -، 31 - بەتلەر.
 ③ ئابدۇرەھىم ھەبىبۇللا: «ئۇيغۇر ئېتنوگرافىيەسى»، شىنجاڭ خەلق نەشرىياتى، 1993 - يىلى ئۇيغۇرچە نەش. رى، 69 -، 72 - بەتلەر.

بۇلاپ كېتىپتۇ. ئۇنىڭ بىلەن بىرگە ماڭغان سەپەرچىلەر موڭغۇل ئېلىگە قايتىپ بولغان ئىشلارنى مەلۇم قىپتۇ. شۇندىن كېيىن موڭغۇللار ئابدال ئېلىدىكىلەر بىلەن بەش قېتىم ئۇرۇشۇپتۇ، ئەمما يېڭەلمەپتۇ. ئابدال ئېلىنىڭ شاھزادىسى خالۇت بىلەن توي قىلىپ ئىككى ئوغۇللۇق بوپتۇ، ئىككى تەرەپ شۇندىلا ئۇرۇشمايدىغان بوپتۇ. خالۇت ئۆلگەندىن كېيىن ئۇنىڭ نەۋرە - چەۋرىلىرى كۆنچى دەريا بويىغا كېلىپ ماكانلىشىپتۇ. ئۇلار جوداقتار دەپ ئاتىلىپتۇ، مەنىسى جەنۇبقا ماڭغانلار ئىكەن. مانا بۇ نام خالۇتنىڭ تۇبۇت سەپىرى بىلەن مۇناسىۋەتلىك ئىكەن.

لوپلۇقلارنىڭ لېكسىكىسىدىن قارىغاندا، (dzu جۇ) جەنۇب^① دېگەن مەنىدە، شۇڭلاشقا «جوداقتار - جۇداقتار» دېگەن نامنى جەنۇب تەرەپتىن كەلگەنلەر، دەپ چۈشەندۈرگۈچىلەر بار. مۇھەممەد سادىق كاشغەرىي «تەزكىرەئىي ئەزىزان» ناملىق ئەسىرىدە، خوجا ئافاقنىڭ يەكەن خانلىقىنىڭ خانى ئىسمايىل تەرىپىدىن قوغلاپ چىقىرىلغانلىقىنى بايان قىلىپ «خاجە ئافاق خاجەمدىنگىم، ئىسمايىلخان كاشغەردىن ھايداپ چىقارغاندا، خىراج قىلىپ شەھەر، بىشەھەر يۈرۈپ، كەشمىر بىلەن ئۆزلەرى چىن مەملىكەتكە چۈشتى. ئاندىن جۇ^② دېگەن يۇرتقا بارىپ، بۇتخانىگە تۇشتى»^③ دەپ يازغان. 1817 - يىلى يېزىلغان يۇقىرىقى بايانلار ئافاق خوجانى تۇبۇت ئاستانىسى لىخاساغا بېرىپ، دالاي لاماغا باش قويۇپ، يەكەن خانلىقىنىڭ خانى ئىسمايىل خان ئۈستىدىن دادلاپ، كاشغەر قاتارلىق يۇرتنىڭ پادىشاھلىقىنى ئىسمايىل خان تارتىۋېلىپ يۇرتۇمدىن قوغلاپ چىقاردى، دەپ ئەرز قىلغانلىقى ھەممەيلەنگە ئايان. دالاي لاما شۇ ۋاقىتتا جۇڭغارلارنىڭ خانىغا قارىتىپ خەت يېزىپ خوجا ئافاقنىڭ پادىشاھلىقىنى ئېلىپ بېرىشنى تەلەپ قىلغان. ئۇزۇندىن بۇيان يەكەن خانلىقىنى ئاغدۇرۇشنى پىلانلاپ كەلگەن جۇڭغار (قالماقلار) نىڭ پادىشاھى غالىدان بۇشپتۇخان 100 مىڭ كىشىلىك ئاتلىق قوشۇنى بىلەن ھۇجۇم قىلغان، ئافاق خوجا تەرەپدارلىرى ئىچىدىن ماسلاشقان. كاشغەر خانى باباق سۇلتانغا ئوق تېگىپ شېھىت بولغان. ئىسمايىل خان ئەسىر ئېلىنىپ ئىلىغا ئائىلە - تاۋابىئاتلىرى بىلەن ئېلىپ كېتىلگەن. بۇ ۋەقەلەر 1678 - يىلى بولغان، شۇنىڭ بىلەن يەكەن خانلىقى ئاغدۇرۇلۇپ، جۇڭغار قالماقلىرىغا قارام بولغان خوجىلار قورچاق خانلىقى تارىخى باشلانغان. مۇھەممەد سادىق كاشغەرىينىڭ كاشغەرنىڭ 1768 - يىلىدىكى ھاكىمىيىتىگى ئوسمان بەگنىڭ خوتۇننىڭ تاپشۇرۇقى بىلەن يېزىلغان، 1756 - يىلىغىچە بولغان ۋەقەلىكلەر بايان قىلىنغان، 1768 - ، 1769 - يىللىرى يېزىلغان «تەزكىرەئىي خاجەگان» ناملىق ئەسىرىدە، ئافاق خوجىنىڭ كاشغەردىن قوغلانغاندىن كېيىن كەشمىرگە بارغانلىقى،

① مىرسۇلتان ئوسمانوف: «ھازىرقى زامان ئۇيغۇر تىلىنىڭ لوپنور دىيالىكتى»، شىنجاڭ ياشلار - ئۆسمۈرلەر نەشرىياتى، 2006 - يىلى ئۇيغۇرچە نەشرى، 425 - بەت.

② بۇ باياندىكى جۇ شەكسىزكى ھازىرقى شىزاڭ ئاپتونوم رايونىنى، تېخىمۇ كۆنكرېت ئېيتقاندا لىخاسانى كۆر - سەتكەن.

③ مۇھەممەد سادىق كاشغەرىي: «تەزكىرەئىي ئەزىزان»، قەشقەر ئۇيغۇر نەشرىياتى، 1988 - يىلى ئۇيغۇرچە نەشرى، 48 - بەت.

ئاندىن 1925 ئىبادەتخانىسىغا بارغانلىقى يېزىلغان^①. ئىمىر ھۈسەيىن قازىئاخۇنۇم بىر پارچە شېئىرىدا «جۇ» دېيىلىدىغان، پۇقرالار كۆتۈرىدىغان، مەنسەپدارلار ئولتۇرىدىغان نەرسىنى تىلغا ئالغان. مانا مۇشۇلاردىن قارىغاندا، جۇ دېيىلگىنى ھازىرقى لىخاسا شەھىرىنى كۆرسىتىدۇ. دېمەك، ئەينى زاماندا لوپلۇقلارمۇ تۈبۈت ئاستانىسىنى باشقا جايدىكى ئۇيغۇرلارغا ئوخشاش «جۇ» دەپ ئاتىغان. مانا بۇلاردىن قارىغاندا، سانى ئازراقلا بولغان «جۇداقتار» ئەمەلىيەتتە ئەنە شۇ لىخاساغا تەرەپتىن كەلگەن ياكى شۇ تەرەپكە ماڭغانلاردىن مۇشۇ يەردە تۇرۇپ قالغان ياقا يۇرتلۇقلار توغرىسى ياتلارنى كۆرسەتكەن، بەلكىم سودا ئىشلىرى بىلەن شۇ تەرەپلەرگە بېرىپ كەلگەن ئۇيغۇرلار بولۇشمۇ مۇمكىن.

قالماقتار: 1956 - يىلى 9 - ئاينىڭ 25 - كۈنى چارا مەھەللىسىدىكى 117 ياشلىق ساتمۇۋالدى تېنىشېفقا مۇنداق دېگەن: «بىرىنچى ئاتامىز موڭغۇن - قالماق، ئىككىنچى ئاتامىز - تۇردۇمبەت (ئاغازمبەت، نىيازمبەت)، ئۈچۈنچۈ ئاتامىز توختوسۇن، تۆتۈنچۈ - تېلىۋالدى، بىزنى توققان. ھەممىسى چارېدى ئۆتكەن، ئۆي سالىپ. ئۇرۇغۇمىز ياللا. ياخشى قارايدى - چارايىدىكى ئايتۈەرگەن باۋايلا. چارخۇقتا تۈپ قاراقوشۇن بىر شەر ۋار. ئاتا - ئانام چەچەك چىقىۋاتىۋاتقاندا مەن تاشتاپ كەتكەن. بالاسىغا چەچەك چىقسا، ئاتا - ئانىلىرى تاشتاپ كەتپ قالپ لوب ئىچىگە ئولتۇرغان. قاراقوشۇلۇق - بىر، ياللا - ئىككى، جۇداقتار ئۈچ، قالۇچۇلار - تۆت، قۇندۇزدار - بەش؛ بۆلۈك - بۆلۈك ئايماق ئاتامىز. نى ئۈچۈن ئاتانغان، لاقام توقتۇغان - ئانۇ ئۇقمايدىغانمىز. دۇنقوتان - قۇچار^② چۆللىرىدىن كېلىپ جايلاشقان، بۇۋايلا دېيدۇ. لوب كۆلۈنە بارغان: ئۈچۈ قىرغى يوق، شۇنداق چوڭ كۆل ئىكەن، قاراۋورۇن^③ دېيدۇ. لەنتايان يۈرۈگەن: قاراۋورۇن ئىچى بىلەن قىزمەت قىلىشىپ، ئايدىنىڭ تۈرە^④ كېلىپ، ئەسرا بولۇشماپتىمىز. چارا^⑤ دې ياللا كۆپ، قۇندۇزدار ئۈچ ئۆيلۈك - تۆت ئۆيلۈك، قالۇچۇمۇ با - ئۈچ ئۆيلۈك - تۆت ئۆيلۈك. قۇندۇزداردىن، جۇداقتىن تۈگەپ كەتتى. قالۇچۇدىن ئاتا كېلىدى بار، ئاتا كېلىدىنىڭ ئوغلى بوۋاق نىياز. جۇداقتاردىن، قۇندۇزداردىن ئۇرۇغۇ دا قالماغان.»^⑥ مانا بۇلاردىن قارايدىغان بولساق ساتمۇۋالدى قاتارلىق قىسمەن كىشىلەر ئۆزلىرىنى موڭغۇل - قالماق دېيىشىمۇ

① مۇھەممەد سادىق كاشغەرىي: «تەزكىرەئى خاجەگان»، «مىللەتلەر تارىخىدىن تەرجىمىلەر» 8 - توپلام، خەنزۇچە نەشرى، 99 - بەت. بۇ ئەسەر ئەسلىدە روبىرت شاۋ تەرىپىدىن ئىنگىلىزچىغا تەرجىمە قىلىنغان، 1896 - يىلى N. ئېلىئاس ۋە مەشەدەلەر قايتىدىن ئىنگىلىزچىغا تەرجىمە قىلىپ نەشر قىلدۇرغان، شۇ نۇسخىدىن چېن جۇنمۇ، جۇڭ مېيجىلار خەنزۇچىغا 1978 - يىلى تەرجىمە قىلغان.

② كۇچار نامىنىڭ لوپلۇقلار تىلىدىكى تەلەپپۇزى.

③ قاراۋورۇن كۆلى، چاقىلىق ناھىيە بازىرىنىڭ 50 كىلومېتىردەك شىمالىدا، قاراۋورۇن كۆپ چىققانلىقتىن مۇشۇنداق ئاتالغان.

④ سېۋىن ھېدىنى لوپلۇقلار ئايدىن تۇرۇ دەپ ئاتىغان.

⑤ لوپنور ناھىيەسى تەۋەسىدە، ھازىرقى دېھقانچىلىق 2 - شىسى 31 - تۈەن دائىرىسىدە، چارا سۇ ئامبىرى ئە - ئە شۇ يەردە قۇرۇلغان.

⑥ ر. تېنىشېف: «ئۇيغۇرچە تېكىستلەر»، رۇسىيە نايكا نەشرىياتى، 1984 - يىلى رۇسچە نەشرى، 121 -

بىر خىل مەۋھۇم بولغان مىللەت كىملىكىدىن ئىبارەت.

1980 - يىلى لوپ رايوندا يېرىم يىل تەكشۈرۈشتە بولغان ئەر - خوتۇن تىلشۇناسلار ھاشىم تۇردى ۋە مېھراي ياقۇپلار «قالماقتار» نىڭ ئەجدادلىرىنىڭ ئىلىدىكى تۇغلۇق تۆمۈرخاننىڭ ئوغلى چۆلۈم قۇلۇ ئىكەنلىكى ھەققىدە مۇنداق رىۋايەتنى خاتىرىلىگەن: ئىككى موڭغۇل بىر بالىنى ئېلىپ ئىلىدىن لوپ رايونىغا قېچىپ كەلگەن. تۆمۈرخاننىڭ بېسىمى سەۋەبىدىن بۇ بالىنى گۆلمۈگە تېگىشىپ كۈن ئۆتكۈزۈشكە مەجبۇر بوپتۇ. بۇ ئوغۇل چۆلۈم قۇلۇ ئىكەن. ئۇ لوپ رايونىدا چوڭ بولۇپ خوتۇن ئېلىپ ئۆيلۈك بوپتۇ، ئوغۇللىق بولۇپ ئىسمىنى ئەلى قۇلۇ دەپ ئاتاپتۇ. قالماقتار شۇلارنىڭ ئەۋلادى ئىكەن، ئۇلار ھەققىدە بۈگۈنگىچە مۇنداق قوشاق تارقىلىپ كەلمەكتە:

مانجارغا ساتىۋالغان،

قالماقنى ئاتاسىنى.

ئەمدى پۇل تۇتۇۋۇدۇ،

بۇ قالماقنى كاتاسىنى.^①

لوپلۇقلارنىڭ «قالماقتار» دېگىنى ئەدەبىي تىلىمىزدىكى «قالماقلار» (جۇڭغارلار) دېگەن سۆزدىن ئىبارەت. «قالماق» ئاتالغۇسى تاكى 1950 - يىلىغىچە كەڭ كۆلەمدە قوللىنىلغان، بۈگۈنكى كۈندىمۇ نۇرغۇن كىشىلەر «قالماق» دېگەن بۇ ئاتالغۇ موڭغۇللارنى كۆرسىتىدۇ، دەپ قارايدۇ. «قالماق» دېگەن بۇ نامنىڭ مەنىسى ۋە قوللىنىشقا باشلىغان ۋاقتى ھەققىدە ھەر خىل قاراشلار بار. قاراشلاردا، ئەڭ دەسلەپ 1398 - يىلىدىكى ئىبن ئەل ۋاردىنىڭ كىتابىدا كۆرۈلگەن دېگۈچىلەرمۇ، 1419 - يىلىدىكى شاھرۇھ ئەلچىلىرىنىڭ جۇڭگوغا سەپەر خاتىرىسىدە كۆرۈلگەن دېگۈچىلەرمۇ، 15 - ئەسىردىن بۇرۇن كۆرۈلمىگەن دېگۈچىلەرمۇ بار.^② يەنە بەزى قاراشلاردا تۇغلۇق تۆمۈرخان ئىسلام دىنىغا كىرگەندە بىر قىسىم كىشىلەر ئىسلام دىنىغا كىرمىگەن ئىكەن، شۇڭا ئىسلام دىنىغا كىرمىگەن بۇ كىشىلەرنى «قالغانلار» دېگەن مەنىدە «قالماقتار» دەپ ئاتىغان ئىكەن. تۇغلۇق تۆمۈرخان^③ زامانىدا تەڭرىتاغ بويلىرىدا ياشىغان موڭغۇللارنىڭ كۆپ قىسمى ۋە شۇ چاغقىچە ئىسلامغا كىرمىگەن ئۇيغۇرلار دىنىي ئىسلامنى قوبۇل قىلىپ مۇسۇلمان بولغان، شۇندىن كېيىن موڭغۇللارنىڭ كۆپلىكتىن ھالدا ئىسلام دىنىغا كىرگەنلىكى ھەققىدە ئۇچۇر يوق. شۇنىمۇ ئىزاھلاش زۆرۈرىكى، تۇغلۇق تۆمۈرخان زامانىدا ئىسلام دىنىغا كىرگەن ئاھالىنىڭ ھەممىسىلا موڭغۇل بولمىغىنىدەك (ئۇيغۇر ئىدىقۇت ئېلى دائىرىسىدىكى شۇ چاغقىچە مۇسۇلمان بولمىغان ئۇيغۇرلارمۇ مۇشۇ دەۋردە ئىسلامغا كىرگەن)، شۇ چاغدىكى

① ھاشىم تۇردى، مېھراي ياقۇپ، سۇڭ جېڭچۈن: «ئۇيغۇر تىلىنىڭ لوپنور تەلەپپۇزى ئۈستىدە تەتقىقات»، مەر - كىزىي مىللەتلەر ئۇنىۋېرسىتېتى نەشرىياتى، 2000 - يىلى خەنزۇچە نەشرى، 3 - بەت.

② فائول پېللىئوت: «قالماق تارىخىغا باھا ۋە ئىزاھات»، جۇڭخۇا كىتابچىلىق ئىدارىسى، 1994 - يىلى خەنزۇ - چە نەشرى، 19 - بەت.

③ تۇغلۇق تۆمۈرخان 1330 - يىلى تۇغۇلۇپ، 1364 - يىلى قازا قىلغان. 1348 - يىلىدىن قازا قىلغۇچە مو - غۇلىستانغا خان بولغان.

«قالماق» نامىنىمۇ موڭغۇللارنى كۆرسىتىدىغان خاس ئىسىم دەپىنىشكە بولمايدۇ. «قالماقتار» دېگەن ئاتالغۇنىڭ تۇغلۇق تۆمۈر زامانىدا سانى ئاز بولغان، دىنىي ئىسلامنى قوبۇل قىلماي پىنھانلاردا يۈرگەن ئۇيغۇر ۋە موڭغۇللارنى كۆرسەتكەن بولۇپ كەڭ دائىرىدە قوللىنىلمىغان. بۇ نامنىڭ ئۇيغۇرلار ئارىسىدا كەڭرەك قوللىنىلىشى ئويرات موڭغۇللىرىنىڭ 1771 - يىلى رۇسىيەنىڭ ۋولگا دەرياسى بويىدىن كەلگەندىن كېيىنكى ئىش. «بەش تىللىق لۇغەت» تە بۈگۈنكى كۈندە «ئويرات» دەپ تەرجىمە قىلىنىۋاتقان «厄鲁特» «قىلماق» (قالماق) دەپ تەرجىمە قىلىنغان. مۇشۇ لۇغەتتە 蒙古 سۆزلىمى قالماق ھەم موڭغۇل دەپ ئىككى خىل ئېلىنغان. ئۇنىڭدىن بىرقانچە يۈز يىل بۇرۇن يەنى 15 - ئەسىرلەردە تۈزۈلگەن «مۇسۇلمان مەھكىمىسىنىڭ سۆزلۈكى» دە «مغول 卯斡勒斡 鞑 鞑» دەپ يېزىلغان، مۇشۇ ئۇچۇر ۋە باشقا ماتېرىياللارغا قارىغاندا، موڭغۇللار شۇ زاماندا «موغۇل» دېيىلگەن. ئويرات موڭغۇللىرى جۇڭگوغا كەلگەندە، چىڭ سۇلالىسى ئۇلارنىڭ ئالدىغا سانغۇنلىرىنى ئېۋەتىپ داغدۇغىلىق قارشى ئالغان، كېيىن ئۇلارنى تارقاقلاشتۇرۇپ ئورۇنلاشتۇرغان، شۇلاردىن بىر قىسمى يۇلتۇز يايلىقىغا ئورۇنلىشىپ چارۋىچىلىق قىلغان. ھازىرقى خوشۇت ۋە باغراش ناھىيەلىرى لوپنور ناھىيەسى بىلەن پاسىلىنىدۇ. جۇڭغارلارنىڭ لوپ رايونىغا 1680 - يىلىدىن كېيىن 1759 - يىلىغىچە بولغان دەۋرلەردە ھۆكۈمرانلىق قىلغانلىقىنى نەزەرگە ئېلىش بىلەن بىرگە، لىخاساغا تاۋاپقا ماڭغان موڭغۇللارنىڭ لوپ رايونىدىن ئۆتۈۋالغانلىقىنى نەزەرگە ئېلىش زۆرۈر. يۇقىرىقى رىۋايەتتە كۆرگىنىمىزدەك، موڭغۇللاردىن گۈلمۆگە تېگىشىپ بېقىۋالغان بالىدىن تارالغانلىقى ئەمەلىيەتكە ئۇيغۇن. قالماقلارنىڭ ئۆزلىرىنى تۇغلۇق تۆمۈرخانغا باغلىشى ئۆزلىرىنىڭ ئىلگىرىكى دىنىسىزلىقىنى يېپىش ئۈچۈن بولۇشى مۇمكىن. شۇ نۇقتىغىمۇ دىققەت قىلىش زۆرۈركى، قالماقلارنىڭ خانى بولغان ئامۇرسەنا 1756 - يىللىرى ئەتراپىدا چىڭ سۇلالىسى ئورۇنلاشتۇرغان نازارەتچى ۋە مەلۇم ساندىكى چېرىكلىرىنى ئۆلتۈرۈپ، چىڭ سۇلالىسى بىلەن قارشىلاشقان، مەغلۇپ بولغاندىن كېيىن ئاھالىلىرىنى باشلاپ قاچقان، چىڭ سۇلالىسى قالماقلارنى قوغلاش بىلەن بىرگە غەربىي يۇرت دائىرىسىدە يوقاتقان، شۇ ۋاقىتتا قورقۇپ قاچقانلاردىن بىرقانچە كىشى ياكى ئاھالىنىڭ لوپ رايونىغا كېلىپ قېلىشىمۇ تامامەن مۇمكىن ئىدى. قالماق بالىلىرى مۇسۇلمان لوپلۇقلار ئارىسىدا بېقىلغانلىقتىن تەبىئىيلا لوپلۇقچە مۇسۇلمانلاردىن بولۇپ يېتىلگەن. تۇغلۇق تۆمۈرخاننىڭ بالىلىرى ئەمىر قەمەردىدىن تەرىپىدىن ئۆلتۈرۈلۈپ، پەقەت خىزىر خوجا دېگەن بىرىلا ھايات قالغان. ئەمىر قەمەردىدىننىڭ قەستلىشىدىن قورقۇپ خوتەن تاغلىرىدىن قېچىپ چەرچەن، لوپ، كىتىك قاتارلىق «سارىخ ئۇيغۇر» يۇرتلىرىدا پاناھلانغانلىقى «تارىخى رەشىدىي» قاتارلىق كىلاسسىك تارىخ كىتابلىرىدا زىكىر قىلىنغان. تارىخ كىتابلىرىنىڭ ھېچبىرىدە تۇغلۇق تۆمۈرنىڭ چۆلۈم قولى ئاتلىق ئوغلى بولغانلىقى ھەققىدە خاتىرە يوق.

تىلشۇناسلار — ھاشىم تۇردى، مېھراي ياقۇپلار لوپ رايونىدا تەكشۈرۈش داۋامىدا

قالماقتار، جوداقتار، قالمۇچىلارنىڭ ئۆزلىرىنى موڭغۇللارنىڭ ئەۋلادى دەپ تونۇيدىغانلىقىنى، ئەمما بۇلارنىڭ ئومۇمىي سانىنىڭ 500 كىشى ئەتراپىدا ئىكەنلىكىنى يازغان^①. يۇقىرىدا كۆرۈپ ئۆتكىنىمىزدەك، قالمۇچىلارمۇ موڭغۇل ئەمەس، ئۇلارنىڭ ئۆزلىرىنى موڭغۇللارنىڭ ئەۋلادى دەۋىلىشى خاتالىق ھېسابلىنىدۇ. ئومۇمىي نوپۇستىكى ئىگىلەيدىغان سانىنىڭ ئازلىقىمۇ بۇ مەسىلىنى ئايدىڭلاشتۇرۇپ بېرىدۇ. موڭغۇل ئەۋلادلىرى مەيلى موڭغۇل دېيىلسۇن ياكى قالماق دەپ ئاتالسۇن، ئۇلارنىڭ لويۇقلار رايونىغا كېلىپ يەرلىشىپ قېلىشى پەقەت 1771 - يىلىدىن كېيىنكى ئىش. ئۇندىن بۇرۇنقى تارىخنى ۋاراقلاپ كۆرىدىغان بولساق، 1680 - يىلى ئافاق خوجىنىڭ يول باشلىشى ۋە مۇرىتلىرىنىڭ ئىچكى جەھەتتىن ماسلىشىشىدا، جۇڭغارلار يەكەن خانلىقىنى ئاغدۇرغاندىن كېيىن، قالماقلار ھۆكۈمران ئورۇندا تۇرغان. قالماقلارنىڭ دەھشەتلىك زۇلۇمى 1723 - يىلى مانجۇ قوشۇنىنىڭ تۇرپاننى ئىگىلىگەنلىك خەۋىرىنى ئىشتىكەن لويۇقلارنىڭ تۇرپانغا ۋەكىل ئېۋەتىپ تەۋەلىك بىلدۈرۈشىگە سەۋەب بولغان. 1725 - يىلى ئەتراپىدا چىڭ سۇلالىسى بىلەن جۇڭغارلار ئارىسىدىكى كېلىشىم بويىچە تۇرپان ۋە لوپ رايونلىرى جۇڭغارلارغا تەۋە بولغاندا، قالماقلارنىڭ لويۇقلاردىن ئۆچ ئالغانلىقىنى رىۋايەتلەر ھەم نوپۇسنىڭ ئازلاپ كېتىشىدىن كۆرۈش مۇمكىن. 1759 - يىلى چىڭ سۇلالىسى جۇڭغارلارنى مەغلۇپ قىلغاندا، جۇڭغارلار رۇسىيە تەۋەسىگە سۈرۈلگەن، ئۇلار 1771 - يىلى ۋولگا دەرياسى بويىدىن قايتىپ كەلگەن. ئەمەلىيەتتە، لويۇقلار بىلەن قالماقلار (جۇڭغارلار) نىڭ نورمال ئالاقىلىرى 1771 - يىلىدىن كېيىن توغرىراقى 1800 - يىللاردىن باشلانغان بولۇشى مۇمكىن. مۇشۇنداق بولغاندا، لويۇقلار مانجارغا تېگىشىۋالغان ئىككى موڭغۇل بالىسى لويۇقلار ئارىسىدا ئۆيلۈك بولۇپ 200 يىلدا ئاۋۇپ 200دىن ئاشقان، خالاس. قالماقتار ئاتالغانلار لويۇقلارغا يۇغۇرۇلۇپ كەتكەنلىكتىن، ئۇلارنىڭ ئېتىنىك مەنبەسى ۋە مىللەت كىملىكى جەھەتتىن ئاۋام ئارىسىدا بەزى ئۇچۇرلار ئارىلىشىپ كېتىش ئەھۋاللىرى كۆرۈلگەن، جۈملىدىن كېيىنكى ۋاقىتلاردا ھېچبىر پەرقى قالماي يۇغۇرۇلۇپ كەتكەن، بۇ خەلق ئارىسىدا ئېغىز رىۋايەتلىرىمۇ ئورتاقلىشىپ كەتكەن، جۈملىدىن ئەسلىدىن قالماق ئەجدادلىق بولغانلارنىڭ بايانلىرى باشقىلارنىڭ ئېڭىغىمۇ سېڭىپ كەتكەن بولۇشى مۇمكىن. لوپنور دىيالىكتىدا موڭغۇل تىلىنىڭ لېكسىكا جەھەتتىن قىسمەن تەسىرلىرى كۆرۈلگەن بولسىمۇ گىرامماتىكا جەھەتتىن تەسىرى سېزىلگىنى يوق. ناۋادا ئۇلار موڭغۇل نەسلىلىك ئاھالىلەر بولغىنىدا تىلى ئۇيغۇر تىلىنىڭ دىيالىكتى بولماستىن كۆپ بولغاندا ئارىلاشما تىلغا ئايلانغان بولاتتى. لوپ رايونىدىكى نەچچە يۈز يەر نامى ئىچىدە موڭغۇل تىلى بىلەن مۇناسىۋەتلىك بولغانلىرى پەقەت 20 - 30 چە چىقىدۇ. لويۇقلارنىڭ كىشى ئىسىملىرى تۈركىي ئۇيغۇر تىلى ئىكەنلىكى مەلۇم، مانا مۇشۇلاردىن قارىغاندا، لويۇقلار ئەسلىدىن

① ھاشىم تۇردى، مېھراي ياقۇپ، سۇڭ جېڭچۇن: «ئۇيغۇر تىلىنىڭ لوپنور تەلەپپۇزى ئۈستىدە تەتقىقات»، مەر - كىزىي مىللەتلەر ئۇنىۋېرسىتېتى نەشرىياتى، 2000 - يىلى خەنزۇچە نەشرى، 4 - بەت.

موڭغۇللارنىڭ ئەۋلادى بولماستىن ئۇيغۇر ئەۋلادى دەپ قاراش مۇمكىن، لېكىن ئۇزاق تارىخىي تەرەققىيات داۋامىدا موڭغۇل نەسەبلىك، تۈبۈت نەسەبلىك ئازراق ئاھالە ئۇلارنىڭ ئېتىنىك تەركىبىگە يۇغۇرۇلۇپ كەتكەن.

قىرغىززار: لوپنور ناھىيەسىنىڭ دۆڭقوتان يېزىسى بىلەن بۈگۈر ناھىيەسىنىڭ سوخۇ يېزىسىدا بىر قىسىم كىشىلەر ئۆزلىرىنى قىرغىزلارنىڭ ئەۋلادى دەيدۇ. بۇلارنىڭ ئارىسىدا بىر قىسىم ناسىرۇاي، بوۋا ھاجى قاتارلىقلارنىڭ ئەۋلادى ئىكەنلىكىنى بايان قىلسا، يەنە بىر قىسىم پاسار شاڭيو، ئابلا بەگ ھاجى قاتارلىقلارنىڭ ئەۋلادلىرى ئىكەنلىكىنى ئېيتىشىدۇ. رىۋايەت قىلىنىشىچە، بىرىنچى بولۇپ لوپ رايونىغا كەلگەن قىرغىز كىشىنىڭ ئىسمى دۈرۈلگە بولۇپ قەشقەر تەرەپتىن كەلگەنمىش.

تىلشۇناسلار ھاشىم تۈردى ۋە مېھراي ياقۇپلارنىڭ 1980 - يىلى لوپ رايونى ئىچىدە تىل تەكشۈرۈش داۋامىدا، ئۆزىنى قىرغىزلارنىڭ ئەۋلادى دەپ قارايدىغانلارنىڭ 250 كىشى ئەتراپىدا ئىكەنلىكىنى، ئۇلارنىڭ ئەجدادىنىڭ دۈرۈلگە ئىكەنلىكىنى ئېنىقلاپ چىققان. لوپلۇقلار تىلىدىكى «قىرغىززار» ئەدەبىي تىلىمىزدىكى قىرغىزلار بىلەن ئوخشاش، قىرغىززاردىكى «زار» كۆپلۈك قوشۇمچىسى. لوپلۇقلار ئارىسىدا «قىرغىززار» دېگەن توپنىڭ بارلىقى، لوپلۇقلار كىيىدىغان چەكمەن قالىپ^① بىلەن قىرغىزلارنىڭ قالىپىنىڭ ئوخشىشىدىغانلىقىغا قاراپ، لوپلۇقلار قىرغىزلارنىڭ ئەۋلادى دېگەندەك پەرەز قىلغۇچىلار بولدى. قىرغىزلار مىلادىيەنىڭ باشلىرىدىن تارتىپ يېنسەي دەرياسى بويىدا چارۋىچىلىق بىلەن شۇغۇللانغان. ئۇلار ئەينى زاماندىكى خەنزۇچە يازمىلاردا 坚昆 دەپ خاتىرىلەنگەن ھەمدە شەرقىي ئۇيغۇرلار بىلەن قوشنا ياشىغان. ئورقۇن (ئورخۇن) ئۇيغۇر ئېلى قۇرۇلغاندا ئۇنىڭغا قارام بولغان. 840 - يىلى تەبىئىي ئاپەت ۋە ئىچكى نىزا تۈپەيلىدىن ئاجىزلاشقان ئورقۇن ئۇيغۇر ئېلىگە ھۇجۇم قىلغان، ئورقۇن ئۇيغۇر ئېلىنىڭ ۋەزىرى كۈلۈگ باغا تەرەپدارلىرىنىڭ ئىچكى جەھەتتىن ماسلىشىشى بىلەن ناھايىتى تېزلا خانلىق ئاغدۇرۇلۇپ، ئۇيغۇر شەھەرلىرىنىڭ كۈلى كۆككە سورۇلغان. مەغلۇپ بولغان ئۇيغۇر قەبىلىلىرى تەرەپ - تەرەپكە قېچىپ كېتىشكەن، پەقەت بىر بۆلىكى ھازىرقى شىنجاڭ دائىرىسىگە كۆچۈپ ھاكىمىيەت قۇرغان. ئورقۇن ۋادىسىدىن ئۇيغۇرلارنى قوغلاپ چىقارغان قىرغىزلار يېنسەي دەريا ۋادىسىدا ھاكىمىيەتنى قۇرغان. 13 - ئەسىردە موڭغۇللار قەد كۆتۈرگەندىن كېيىن، موڭغۇل ئىمپېرىيەسىنىڭ پۇقراسىغا ئايلانغان. 17 - ئەسىرنىڭ ئاخىرىغا كەلگەندە چار رۇسىيە ئىمپېرىيەسى يېنسەي ۋادىلىرىغا بېسىپ كىرگەندە، ئۇلار ئۇزۇن زامان ياشىغان ماكاننى تاشلاپ كۆچۈپ ئالتاي تېغىدىن ھالقىپ ئىسسىق كۆل، تالاس بويلىرىغا كۆچۈپ كەلگەن ۋە ئىسلام دىنىغا ئېتىقاد قىلغان^①.

① چەكمەن قالىپىنى خاس لوپلۇقلارلا كىيگەن دېيىش توغرا ئەمەس. بىلىشىمىزچە، كىرىيە، چەرچەن، قومۇل ۋە تۇرپان تەرەپلەردىمۇ كىيىلىدۇ. ئېكسپېدىتسىيەچىلەرنىڭ تارتقان سۈرەتلىرىدىن قارايدىغان بولساق مۇنداق چەك - مەن قالىپ باش كىيىمى سۈپىتىدە كۆرۈلمەيدۇ، بەلكى تۆپە تۇماق، شاپاق بۆك، تەتۈر تەلپەك قاتارلىقلار مۇھىم ئورۇندا تۇرىدۇ.

كېيىنرەك يەنىلا چاررۇسىيە ئىمپېرىيەسىنىڭ پۇقراسىغا ئايلانغان. قىرغىزلار چاررۇسىيەنىڭ پۇقراسىغا ئايلانغاندىن كېيىن ئاز بىر قىسىملىرى تۈرلۈك سەۋەبلەر بىلەن ھازىرقى شىنجاڭ دائىرىسىگە كېلىشكە باشلىغان. مىسالەن: باسمىچىلارنىڭ تەسىرى، سابىق سوۋېت ئىتتىپاقىدىكى ئاچارچىلىق، 1930 - يىللاردىكى باستۇرۇش. ئومۇمەن ئالغاندا، قىرغىز نامى مىلادىيە 8 - ئەسىردىن بۇرۇن مەۋجۇت بولۇپ مەڭگۈ تاشلاردىمۇ كۆرۈلىدۇ. قىرغىزلارنىڭ شىنجاڭ دائىرىسىگە كېلىشى 18 - ئەسىر ياكى ئونىڭدىنمۇ كېيىنكى ئىش. ئۇنداقتا، تارىم دەرياسىنىڭ ئاياغ ئېقىنىدىكى بۇ خىل ۋەتەن ماكاندا «قىرغىززار» دەيدىغان، 1980 - يىلى سانى ئاران 250 كە يېتىدىغان بۇ كىشىلەر قانداقچە، قاچان پەيدا بولۇپ قالغان؟ مېنىڭچە، «قىرغىززار» 19 - ئەسىرنىڭ كېيىنكى يېرىمىدا ئاندىن لوپ ۋادىسىغا كەلگەن. ئەمما، يۇقىرىقى ئەمەلىيەت لوپلۇقلارنىڭ قىرغىز ئەۋلادى بولۇش ئېھتىمالىنى يوققا چىقىرىدۇ. قىرغىزلار ھازىرقى قىرغىزىستان دائىرىسىگە يېنىسەي ۋادىسىدىن كۆچكەندە، لوپلۇقلار لوپ رايونىدا ياشاۋاتقانىدى. قىرغىز قالىپى بىلەن لوپلۇقلارنىڭ چەكمەن قالىپىدىكى مەلۇم ئوخشاشلىقىمۇ، پەرقمۇ مەۋجۇت. مۇشۇ ساھەدە مەخسۇس تەتقىقات يۈرگۈزگەن دوكتور ھەسەنجان ئابلىز «لوپنور قالىپى كىروران مەدەنىيىتىنىڭ، جۈملىدىن شۇ مەدەنىيەتنىڭ ئەۋلادلىرىدىن بىرى بولغان لوپنورلۇقلارنىڭ قەدىمكى ئەجدادلىرىدىن قالغان شانلىق مەدەنىيەت سەمەرىسىدۇر»^① دېگەن يەكۈنى بۇ قالىپنىڭ مەنبەسى توغرىسىدىكى يەكۈن بولالايدۇ. پەرق شۇكى، لوپلۇقلار قالىپلىرىغا گۈل ئىشلىمەيدۇ يەنى سىيدام بولىدۇ، ئارقا چىتتىكى يوق. ھازىرقى بايقاشلاردىن قارىغاندا، لوپلۇقلار قالىپىنىڭ قىرغىقىنى ئاستىغا قارىتىپ يۈز قىسمىنى كۈننىڭ كۆيدۈرۈشىدىن ساقلايدۇ. ھازىر سەھنە ئەسەرلىرىدىكى قىرغىز قالىپىسىمان قالىپنى لوپلۇقلارنىڭ ئاساسىي باش كىيىم، بەلگىسى قىلىۋېلىش مۇۋاپىق بولمىغان. يەنە بىر مەسىلە، قىرغىز قالىپى بىلەن ئوخشاشىدىغان چەكمەن قالىپىنى باشقا يۇرتتىكى ئۇيغۇرلارمۇ كىيىدۇ، ئەسلىدىن قېرىنداش مىللەتلەرنىڭ كىيىملىرىدە زادى كىم كىمدىن ئۆگەنگەن دېگەن مەسىلە جاۋاب ھازىرلاش قىيىن بولغان ئىشلاردىن بىرى. شۇڭا ئېيتىش كېرەككى، كىيىدىغان قالىپىغا قاراپ ياكى بىرقانچە ئون ئۆيلۈك ئاھالىنىڭ ئۆزلىرىنى قىرغىز دېگىنىگە ئاساسەن، 10 مىڭدىن ئوشۇق

① قىرغىزلار ئارىسىدا خېلى كۆپ تەكشۈرۈشلەردە بولغان چۇقان ۋەلىخانوف (1835 - 1865) «جۇڭغارىيە ئو-چېرىكلىرى» ناملىق ئەسىرىدە: «بۇيرۇتلار (قىرغىزلار) ئۆزلىرىنى مۇسۇلمان دەيدۇ، ئەمما، مۇھەممەد ئەلەيھىسسالام ھەققىدە ھېچ نەرسە بىلمەيدۇ، ئۇلار ئۆلۈم - يېتىم، توي - تۆكۈن ئىشلىرىنى شامان دىنىنىڭ ئادەتلىرى بويىچە ئۆتكۈزىدۇ. ئەمما بۇ تەرەپلەرگە بىرەر موللا ياكى ئاتار كېلىپ قالغۇدەك بولسا، ئۆيلىرىدە قوندۇرۇپ خەتمىقۇرغان قىلدۇرۇۋالىدۇ. ئىسسىق كۆلدىن تارتىپ تاكى بەدەخشانغىچە بولغان بۇ كەڭ قىرغىز زېمىنىدا بىرمۇ موللا (ساۋاتلىق كىشى) تاپقىلى بولمايدۇ» («مىراس» ژۇرنىلىنىڭ 2006 - يىللىق 4 - سانى، 44 - بەت) دەپ يازغىنى 19 - ئەسىرنىڭ ئوتتۇرىلىرىدىكى ئەھۋالنى كۆرسىتىدۇ. ئەينى ۋاقىتتا چارۋىچى مىللەتلەر بولغان قازاق ۋە قىرغىزلارنىڭ دىنى ئېتىقاد ئەھۋالىمۇ ئانچە پەرقلىنىپ كەتمەيتتى.

② ھەسەنجان ئابلىز: «مەدەنىيەت ئىنسانشۇناسلىقىدىن لوپنور قالىپىنىڭ قىممەت قاتلاملىرىغا نەزەر»، «شىن-جاڭ تۇنجى نۆۋەتلىك لوپنورلۇقلار مەدەنىيىتى ئىلمىي مۇھاكىمە يىغىنى ماقالىلەر توپلىمى»، 2012 - يىلى ئۈ-غۇرچە باسمىسى، 169 - بەت.

ئاھالىنى^① قىرغىز دېيىش تارىخ ئەمەلىيىتىگە ۋە مەنتىقە ئۇيغۇن كەلمەيدۇ. يۇقىرىدا كۆرگەن رىۋايەتتىمۇ قىرغىزلارنىڭ قەشقەردىن كەلگەن بىرقانچە ئۆيلۈك كىشى ئىكەنلىكى مەلۇم بولدى. مۆھتەرەم تىلشۇناس مىرسۇلتان ئوسمانوف ھۆكۈم قىلغىنىدەك، لوپلۇقلارنىڭ تىلى قىرغىز تىلى ئەمەس، گەرچە قىرغىز تىلى بىلەن ئۇيغۇر تىلىنىڭ لوپنور دىيالىكتى ئوخشاشلا تۈركىي تىل بولسىمۇ، ئىككى تىلنىڭ لېكسىكا ۋە گىرامماتىكا قىسمىدا خېلى چوڭ پەرقلەر مەۋجۇت. قىرغىز تىلى ج لىق تىل بولسا بولسا، لوپنور دىيالىكتى ي لىق تىل بولۇپ ئايرىم تىللاردىن ئىبارەت، فونېتىكا قىسمىدەمۇ پەرقلەر بارلىقى تىلشۇناسلىق ئەسەرلىرىدىن مەلۇم.

ياللار (يانلار): يەنى يان تەرەپتىن كەلگەنلەر. بۇلار قەشقەر، ئاقسۇ، تۇرپان، قومۇللاردىن لوپ رايونىغا كېلىپ دىن تەشۋىقاتى ياكى سودىگەرچىلىك قىلغان ياكى تۇرۇپ قالغان كىشىلەردۇر. ئۇلارنىڭ نوپۇسى ئالدىنقى تۆت توپ (قالماقتار، جۇداقتار، قالۇچىلار، قىرغىززار)دىن كۆپ، ئەمما قاراقوشۇنلۇقلارچىلىك كۆپ ئەمەس. بۇ توغرىدا، 1956 - يىلى 7 - ئۆكتەبىردە چاقىلىق ناھىيەسىنىڭ يېڭىسۇ مەھەللىسىدىكى 159 ياشلىق ئانزا قۇللۇنىڭ ئەدھەم رېھىموۋىچ تېنىشېفقا «قۇدۇقنىڭ ئوتتۇرىسىدا چىبىللىك، چىبىللىكنىڭ ئوتتۇرىسىدا قاراكۆل. تۈمەنپو قاراكۆلگە قۇيۇلىدۇ. ئارغاندىن بېرى، ياڭىسۇدىن نارى. لوپ كۆلۈ قاراۋاي^② نىڭ ئۈستۈن يانى. ساقالۇ قارامايدى. شۇنۇڭ گوي ئىزە يانلا، ياللا جاماتى دېيىدىكەن. ياللا قارامايدىكەن، تۇشى تۇشمەيدىكەن، ساقالۇ ئاقارامايدىكەن. ياللا ئۈستىن تەرەپتىن، قاراشار، كۇچار تەرەپتىنمۇ كەلگەنلەر ئىكەن. قاراۋايدا قۇ، غاز تۇشەدىكەن. قۇنى تۈكۈنى يۇلۇپ ئۈستىگە جۇغا قىپ كىيەدىكەن. شۇنداق قۇچۇلۇق^③ دېيىدىكەن. ئۇلا ياللانى جامائەتكەن.»^④ يۇقىرىدا كۆرۈپ ئۆتكىنىمىزدەك، لوپلۇقلار قاراقوشۇنلۇقلار، قالماقلار، قىرغىزلار، جوداقلار، يانلار، قالۇچىلار قاتارلىق بىرقانچە توپلار ۋە جەمەتلەردىن تەركىب تاپقان، ئەمما قاراقوشۇن ۋە قالماقلاردىن باشقىلارنى جەمەتلەر دەپ قاراش مۇۋاپىق بولۇشى مۇمكىن. يۇقىرىقى ئىنسان توپلىرىنىڭ نوپۇسىنى ھاشىم تۇردى ۋە مېھراي ياقۇپلار ئېنىقلاپ چىققان. مەيلى قانداق بولمىسۇن لوپلۇقلارنىڭ تەركىبىدە موڭغۇل ۋە قىرغىزلاردىن ئاز ساندىكى ئاھالىلەرنىڭمۇ قوشۇلۇپ كەتكەنلىكىنى ئېيتماي بولمايدۇ. بەزى كىشىلەر ئەنە شۇنى سانى ناھايىتى چەكلىك كىشىلەرنىڭ ئۆزلىرىنى قالماق ياكى قىرغىز دەپ ئاتىشى پۈتۈن لوپلۇقلارنىڭ، موڭغۇل ياكى قىرغىز ئەۋلادلىرى ئىكەنلىكىنى كۆرسەتمەيدۇ. 1980 - يىلى ھاشىم تۇردى ۋە

① سېۋىن ھېدىن «تارىمنىڭ سىرىنى ئىزدەپ» ناملىق كىتابىدا 1900 - يىلى لوپلۇقلارنىڭ نوپۇسىنىڭ 10 مىڭ ئەتراپىدا ئىكەنلىكىنى بايان قىلغان.

② ھازىر قاراداي دېيىلىدۇ، دۆلەت 218 - تاشيولىنىڭ 948 كىلومېتىرلىق بۆلىكىنىڭ ئەتراپىنى كۆرسىتىدۇ.

③ قۇچۇلۇق، لوپلۇقلار ئىچىدىكى جەمەت. لوپ رايونىدا قۇ دەيدىغان خۇش پۇراق ئۆسۈملۈكى بار. بۇ جەمەتنىڭ نامى يۇقىرىدا كۆرگىنىمىزدەك، قۇنىڭ تېرىسىنى شۇلۇۋېتىپ جۇۋا قىلىپ كېيىشىدىن كەلگەن. ئۇلار ئەمەل - يەتتە «قۇچۇل» دەپ ئاتىلىدىغان جاينىڭ ئەتراپىدا ياشىغانلىقتىن شۇنداق ئاتالغان بولسا كېرەك.

④ ئە . ر . تېنىشېف: «ئۇيغۇرچە تېكىستلەر»، رۇسىيە ئاكا نەشرىياتى، 1984 - يىلى رۇسچە نەشرى، 138 -

مېھراي ياقۇپلارنىڭ ئەمەلىي تەكشۈرۈشىگە ئاساسلانغاندا، لوپلۇقلار ئارىسىدا ئۆزلىرىنى موڭغۇل (جوداقلارنى ئۆز ئىچىگە ئالىدۇ) ۋە قىرغىز دەپ ئاتايدىغانلارنىڭ نەچچە يۈز كىشى ئىكەنلىكىنى ئېنىقلاپ چىققان، ئۇلار لوپلۇقلارنىڭ نوپۇسى ئىچىدە ئاز نىسبەتنى ئىگىلەيدۇ. ھازىرقى ئېرىشكەن ئۇچۇرلىرىمىزغا ئاساسلانغاندا، قاراقوشۇنلۇقلار لوپلۇقلار ئاھالىسىنىڭ ئاساسىي قىسمىنى تەشكىل قىلغان. چىڭ سۇلالىسى ئەمەلدارلىرىنىڭ قاراقوشۇنلۇق ۋە قاراكۆللۈكلەرنى ئىككى قەبىلە سۈپىتىدە تونۇشى تۈپتىن خاتا بولغان، ئىگىلەنگەن ئۇچۇرلاردىن ئاساسلانغاندا لوپلۇقلار ئارىسىدا قەبىلە بولمىغان. قاراقوشۇن ۋە قاراكۆل تارىم دەرياسىنىڭ ئايغىدىكى كۆللەرنىڭ نامىدىن ئىبارەت. يۇقىرىدا كۆرگىنىمىزدەك، قاراقوشۇن ھازىرقى مۇران بوستانلىقىنىڭ 20 نەچچە كىلومېتىر شەرقىي شىمالىدىكى كۆلنىڭ نامى بولۇپ ئۇنىڭ ئەتراپىدا ياشىغانلار «قاراقوشۇنلۇقلار» دەپ ئاتالغاندىن سىرت، يەنە ئابدال مەھەللىسىدە ياشىغانلار «ئابداللار» دەپ ئاتالغان. «قاراكۆل» دۆلەت 218 - تاشيولىدىكى ئارغاندىن يېڭىسۇغۇچە بولغان ئارىلىقتا، يېڭىسۇغا يېقىنراق بولغان كۆللەردىن بىرىنىڭ نامى، مۇشۇ كۆل ئەتراپىدا ياشىغانلار «قاراكۆللۈكلەر» دەپ ئاتالغان ئەھۋاللار تاكى يېقىنغىچە داۋام قىلغان، ھەتتا كىشىلەرنىڭ ئىسمىغا قوشۇلۇپ قوللىنىلغان. مىسالەن: ئىسلام قاراكۆل، ئوغۇلخان قاراكۆل... دېگەنگە ئوخشاش. لوپلۇقلارنىڭ كېلىپ چىقىشى قاراقوشۇنلۇقلار بولۇپ ھەر خىل تارىخىي سەۋەبلەر تۈپەيلىدىن، تارىم دەرياسىنىڭ يۇقىرى ئېقىنىغا قاراپ كۆچكەن. قاراقوشۇن ۋە قاراكۆل 18 - ئەسىرلەردىن باشلاپ كۆلنىڭ، شۇنداقلا كۆلنى بەلگە قىلغان يەر ناملىرىدىن ئىبارەت، شۇ يەردىكى ئاھالىلەر ئۆزلىرىنى كەڭ دائىرىدە «لوپلۇق» دەپ ئاتىسا، تار دائىرىدە قاراقوشۇنلۇق، قاراكۆللۈك، يېڭىسۇلۇق، لايىسۇلۇق، چارلىق... دېگەندەك ئاتا پەلەنگەن. بۇ تەرىپى ئۇيغۇرلارنىڭ ئۆزلىرىنى لوپنورلۇق، قومۇلۇق، چاقىلىقلىق، كورلىلىق دېگىنىگە ئوخشاش، بۇلارنىڭ ھېچبىرىنى قەبىلە سۈپىتىدە تونۇغىلى بولمىغىنىدەك، قاراقوشۇنلۇقلار ۋە قاراكۆللۈكلەرنىمۇ ئايرىم قەبىلە سۈپىتىدە تونۇش سەۋەبلىك بولسا كېرەك.

چۆچەكلىك تاتار قۇربان غەلىي خالىدى تەرىپىدىن 1901 - يىلى يېزىلىپ 1910 - يىلى قازان ئۆرنەك مەتبەسىدە بېسىلغان «تەۋارىخ خەمىسە ئى شەرقىي» ناملىق كىتابتا، «تۆگىلىك تېز ماڭغاندا 11 كۈندە لوپ كۆلىگە كەلدۇق، قايتىشتا ئەڭ بوغاز يەنى مۇساپىسى ئاز يەردىن توققۇز كۈندە چىقتۇق. بۇ قورقۇنچۇق باياۋاننىڭ بەزى يەرلىرىدە شەھەر ئورۇنلىرىنىڭ بەلگىلىرى بولۇپ ۋە بەزى ئورۇنلىرىدا مېھراپنىڭ بەلگىلىرىگە ئوخشاش نەرسىلىرىمۇ كۆرۈنۈپ تۇرىدۇ، دېدى. بەزىلەر قۇم ئاستىدا ئېچىلىپ قالغان خەزىنىلەرگە يولۇقۇپ قالغانلىقىلىرىنىمۇ ھېكايە قىلىشىدۇ. ھازىر لوپ كۆلى ئەتراپلىرىدا يۈرگەن ئەللىرىمىز بۇرۇن تۇغلۇق تۆمۈر ۋاقتىدا مۇسۇلمان بولغان قالماق جىنىسىدىن بولۇپ، تۇغلۇق تۆمۈرخاننىڭ ۋاپاتىدىن كېيىن يۈز بەرگەن تەپرىقچىلىك كۈنلىرىدە قالماقنىڭ كاپىرلىقتا قالغانلىرى ئىسلامغا كىرگەنلىرى ئۈستىدىن غەلىبە

قىلىپ، بۇلارنى قىيىن ئەھۋالغا چۈشۈرۈپ قويغاندا، نائىلاج مۇسۇلمانلار يۇرتلىرىنى تاشلاپ، ئۇ ئەتراپلاردىن كۆچۈپ لوپقا كېلىشكەن ئىكەن. زامان ئۇزارغانسېرى بۇلارنىڭ مۇسۇلمانچىلىقى ناھايىتى ئاجىزلىشىپ، ئەسلىي تەبىئىي ئەھۋالغا قايتىپ كېتىشكە ئاز قالغان ئىكەن، مەرھۇم ياقۇپخاننىڭ دەۋرلىرىدە خېلى ئاقىرىپ، ئۇلارنىڭ مۇسۇلمانچىلىقى خېلى جىق ياخشىلاندى...»^① دېيىلگەن. قۇربان غەلىي خالىدىنىڭ يۇقىرىقى بايانلىرى پىچان ياكى تۇرپان تەۋەسىدىن ئىگىلەنگەن بولسا كېرەك، ئەمما نۇغۇلۇق تۆمۈرخانغا باغلاش مۇۋاپىق بولمىغان. ئۇلارنى موڭغۇللارنىڭ ئەۋلادى دەپ يېزىشى تېخىمۇ توغرا بولمىغان، بۇ تەرىپىنى يۇقىرىدا ئۇلارنىڭ ئىرقى ۋە مىللەت نامىنى ئېنىقلىغاندا كۆرۈپ ئۆتتۇق.

«بايىنغولىن موڭغۇل ئاپتونوم ئوبلاستى تەزكىرىسى» دە «چىڭ سۇلالىسىنىڭ باشلىرىدا توقتۇ بەگنىڭ باشقۇرۇشىدىكى 500 نەچچە ئۆيلۈك ئاھالە قاراشەھەر، كورلا رايونىدا مال بېقىش بىلەن بىرگە تېرىقچىلىق قىلاتتى. 1735 - يىلى غالدان سېرىن تەڭرىتاغنىڭ شىمالىدىن يۇلتۇز يايلىقىغا باستۇرۇپ كىردى ھەمدە قايدۇ دەرياسىنىڭ ئىككى قىرغىقىدىكى ئېكىنزارلىقلارنى يايلاققا ئايلاندۇرۇۋالدى، شۇنىڭ بىلەن بىرگە ماخۇس، جوراس ئوتاقلىرىنى تەشكىللەپ كورلا رايونىنى بۇلاڭ - تالاڭ قىلىپ تۇراتتى. مۇشۇ ئەھۋالدا توقتۇ بەگ 300 ئۆيلۈكتىن ئارتۇق ئاھالىنى باشلاپ چىڭ سۇلالىسىغا تەسلىم بولدى، تۇرپان ئايمىقىنىڭ ۋاڭى ئىمىن خوجا ئۇلارنى لوپ رايونىدا مال بېقىشقا ئورۇنلاشتۇردى... 1759 - يىلى چوڭ - كىچىك خوجىلار توپىلىڭى تىنچىتىلغاندىن كېيىن، چىڭ ئوردىسى توقتۇغا تەۋە 300 ئۆيلۈكتىن ئارتۇق ئاھالىنى كورلا ۋە لوپنورغا قايتۇردى، ئاقسۇ رايونىدىكى دولانلار بۈگۈر، كورلا قاتارلىق جايلارغا ئورۇنلاشتۇرۇلدى... (چىڭ گاۋزۇڭنىڭ ئەمەلىي خاتىرىلىرى) توقتۇنىڭ ئۆكىسى ئابدۇلھەي 3 - دەرىجىلىك ھاكىمبەگ ئىدى. لوپنورنىڭ قاراكۆل ۋە قاراقوشۇندا ئىككى قەبىلە 183 ئۆيلۈك جەمئىي 1071 كىشى قېلىپ قالدى، قاشقا ئومۇمىي بەگ بولغان...»^② دېيىلگەن. يۇقىرىدا كۆرگەن نوپۇسى ھەققىدە ئايرىم مۇلاھىزىمىز بار. دولانلارنىڭ لوپ رايونىدا چارۋىچىلىق قىلىشى ھەمدە قايتىشى ھەققىدە خېلى كۆپ ئۇچۇرلار ساقلانغان. تۆۋەندە كۆرىدىغان قوڭغۇز يېگەنلەر ھەققىدىكى رىۋايەت مەزمۇن جەھەتتىن پەرقسىز دېگۈدەك ھالدا لوپلۇقلار ھەم دولانلار ئارىسىدا ساقلانغان، بۇلاردىن مەنبە لوپلۇقلارمۇ ياكى دولانلارمۇ دېگەن سوئالغا جاۋاب بېرىش قىيىن.

1876 - يىلى لوپلۇقلار ئۆزلىرى ھەققىدە بەزى ئۇچۇرلارنى پىرىژىۋاللىسكىغا ئېيتىپ بەرگەن، شۇ ئاساستا پىرىژىۋاللىسكى مۇنداق خاتىرىلىگەن: «بىز ئاڭلىغان ئۇچۇرلارغا

① قۇربان غالىي خالىي: «تەۋارىخ خەمسەئى شەرقىي»، شىنجاڭ ئۇيغۇر ئاپتونوم رايونلۇق مىللەتلەر تەتقىقات ئورنى، 1978 - يىلى شاپىگرافى نۇسخا، 1 - توم، 114 - بەت.
 ② بايىنغولىن موڭغۇل ئاپتونوم ئوبلاستى تەزكىرە كومىتېتى: «بايىنغولىن موڭغۇل ئاپتونوم ئوبلاستى تەزكىرە - رىسى»، زامانىمىزدىكى جۇڭگو نەشرىياتى، 1994 - يىلى خەنزۇچە نەشرى، 1 - توم، 264 - بەت.

قارىغاندا، تارىم دەرياسى ئەتراپلىرىدىكى ھاھالىتى ھازىرقى ئاھالىلەر ئەسلىدە لوپ كۆلى^① بويلىرىدا ئولتۇراقلاشقان. تەخمىنەن يۈز يىللار بۇرۇن بېلىقنىڭ ئازلاپ كېتىشى ۋە قالماقلارنىڭ (تۇرغۇت موڭغۇللىرى) تاجاۋۇزى سەۋەبىدىن ئۇلار تارىم دەرياسى بويىغا كۆچۈپ كەلگەن. تارىم دەرياسى بويىدا شۇندىن بۇرۇن ئاھالە بار - يوقلىقىنى ھازىرچە تەھقىقلەشكە بولمىدى، بىراق مۇئەييەنلەشتۈرۈشكە بولىدۇكى، لوپ كۆلى بويىدىن كۆچۈپ كەلگەنلەر شىنجاڭنىڭ جەنۇبىدىن قېچىپ كەلگەنلەر ۋە سۈرگۈنلەر بىلەن ئۆي - ئوچاقلىق بولغانلىقتىن تارىم دەرياسى ئەتراپىدىكىلەر شالغۇتلاشقان. تارىم دەرياسى بويىدىكىلەرنىڭ ئەسلىدە ئارىيان (ياۋروپا) ئىرقىغا تەۋەلىكىدە شۈبھە يوق، ئەمما ھازىرقى تۇرقىدىن ئۇلارنىڭ شالغۇتلاشقان ئالاھىدىلىكى كۆرۈنۈپ تۇرىدۇ، بەزىلەرنىڭ تۇرقى سارتلار (كۆزبېك)غا، قىرغىزلارغا ھەتتا تاڭغۇت (زاڭزۇ)لارغا ئوخشايدۇ. يەنە كىشىنىڭ دىققىتىنى ئەڭ تارتىدىغىنى بىر قىسىم كىشىلەرنىڭ تۇرقى ساپ ياۋروپالىقلارغا ئوخشاسا، يەنە بەزى كىشىلەر ھەقىقەتەن تىپىك موڭغۇللارغا ئوخشايدۇ. بۇ يەردىكىلەرنىڭ يۈز ئۆلچىمى كۆركەم ئەمەس، كۆكرەك مۇسكۈلى تەرەققىي قىلمىغان، تېنى ئاجىز. ئەرلەر ئوتتۇرا بوي، خوتۇن - قىزلىرى پاكارراق...»^② پىرژىۋالىسكىنىڭ بايانلىرى لوپۇقلاردىن ئىگىلىگەن ئۇچۇرلىرى بىلەن ئۆز كۆزىتىشى ئاساسىدا بارلىققا كەلگەن. لوپۇقلارنىڭ قاراقوشۇن كۆلى بويىدىن كۆچكەنلىكى ھەققىدىكى ئۇچۇرلار ھازىر ئومۇمىي قاراشقا ئايلانماقتا، بۇ تەرىپى تىل نۇقتىسىدىنمۇ ئىسپاتلاندى. شۇڭا ئۇلارنىڭ ئەڭ بۇرۇن قاراقوشۇن كۆلى ئەتراپىدىكى جايلاردا ياشىغانلىقىنى مۇئەييەنلەشتۈرۈشكە بولىدۇ.

1885 - يىلى ئېكسپېدىتسىيە قىلىپ لوپ رايونىغا قايتا كەلگەن پىرژىۋالىسكى «لوپ كۆلى بىلەن تارىم دەرياسىنىڭ ئاياغ ئېقىنىدىكىلەرنىڭ تۇرقىنى سېلىشتۇرسا، ئۇلارنىڭ سىياقتا چوڭ پەرقلەر بار ئىكەن. بىراق ئومۇمەن ئالغاندا، موڭغۇل قېنى ئارىلاشقان تۈركىي سىستېمىسىدىكى مىللەتلەرنىڭ تىپى ئۈستۈنلۈكنى ئىگىلەيدۇ. موڭغۇللار سىياقتىكى ئاساسىي ئالاھىدىلىكى مەڭز سۆڭىكى بۆرتۈپ چىققان، ساقلى شالاڭ كېلىدۇ. بۇ يەردىكى ئاھالىلەر ئوتتۇرا بويىدىن سەل پاكارراق، ئېگىز بويۇقلىرى ئازراق. تەن قۇرۇلۇشىنى ئىسكەتلىك دېگىلى بولمايدۇ، بىراق بىلىكى كۈچلۈك، بۇ بەلكىم دائىم كېمە تايىشى بىلەن مۇناسىۋەتلىكتۇر. ئۇلارنىڭ تېرىسى ئاقۇچ ياكى ساغۇچ رەڭدە، باش سۆڭىكى ئېلىپسىسمان، كۆپلىگەن كىشىلەرنىڭ ئارقا مېڭىسى كەينىگە پۈسكىيىپ چىققان، پېشانىسى پاكارراق. كىرىپىكلىرى تەكشى، كۆزلىرى چوڭ، كۆز قارىقى قاپقارا، قىسمەنلىرىنىڭ بوز. قاخشىرى ئېگىز، باشقىلارنىڭ تەكشى، يەنە بەزىلەرنىڭ بۈركۈت تۇمشۇقىدەك. كۆپلىگەن ئاھالىلەرنىڭ باش سۆڭىكىنىڭ ئارقىسى كۆتۈرۈلۈپ چىققان، بىراق ساپ موڭغۇللارغا تامامەن ئوخشىشىپ كەتمەيدۇ. ئۇلارنىڭ كالىپۇكى قېلىن،

① پىرژىۋالىسكى ھازىر لوپ كۆلى دېيىلمىۋاتقان كۆلنى بايقىمىغانلىقتىن، ئىزچىل نۇردە قاراقوشۇن كۆلىنى لوپ كۆلى دەپ قارىغان. ھازىرقى لوپ كۆلىنى دوكتور رېچخوفېننىڭ كۆرسەتمىسى بويىچە سېۋىن ھېدىن ئېكسپېدىتسىيەسىدە بايقىغان.

② پىرژىۋالىسكى: «لوپ كۆلىگە سەپەر»، شىنجاڭ خەلق نەشرىياتى، 1999 - يىلى خەنزۇچە نەشرى، 262 - بەت.

چىشلىرى كىچىك ھەم ئاق، قۇلقى ئوتتۇراھال چوڭلۇقتا. ئېڭەك ساقىلى، ساقال ۋە بۇرۇتلىرى شالاڭ ھەم قىسقا، چاچلىرى قارا بولۇپ يەنە خېلى بىر قىسمىنىڭ بوز رەڭدە، بولۇپمۇ خوتۇن - قىزىلارنىڭ چېچى، ئەرلەرنىڭ ساقىلىمۇ بوز رەڭدە كېلىدۇ. ئەرلەر چېچىنى پاكىز قىلدۇرۇپ ساقاللا قويدۇ. توي قىلمىغان قىزىلار چېچىنى ئىككى ئۈرۈم قىلىپ ساڭگىلىتىۋالىدۇ، چېچىنىڭ ئۈچىنى تال - تال قىلىپ ئۆرۈۋالىدۇ. خوتۇنلار چېچىنى ئىككى ئۆرۈۋالىدۇ. قاراقوشۇنلۇقلارنىڭ چىرايى - تۇرقى، بەدەن تۈزۈلۈشى، ئەڭلى سىرتتىكىلەر بىلەن ئوخشاش، بىراق بويى پاكىزراق، بەدىنى ئاجىز...»^① دەپ يازغان. مانا بۇلاردىن قارىغاندا، لوپلۇقلارنىڭ ئىرقىي ئالاھىدىلىكىنى موڭغۇل ئىرقى سۈپىتىدە تەسۋىرلەش بىر تەرەپلىملىك بولىدىغانلىقىنى كۆرسەتتى. لوپلۇقلارنىڭ ئىچىدە بىر قىسىم ئاھالىلەردىن موڭغۇل ئىرقىغا تەۋە ئالاھىدىلىكلەر كۆرۈلىشىمۇ، لوپلۇقلار ئارىسىدا بىر يىلدەك تەكشۈرۈشتە بولغان ھەمدە موڭغۇللار ئارىسىدىمۇ ئېكسپېدىتسىيە سەپىرىدە بولغان پىرېژىۋالىسكى ناھايىتى ئېنىق ھالدا لوپلۇقلارنىڭ ئىرقىي جەھەتتە موڭغۇللاردىن پەرقلىنىدىغانلىقىنى كۆرسىتىپ بەرگەن.

1890 - يىلى قاراقوشۇن كۆلى بويىغا يېتىپ بارغان گابرىل بونۋالوت مۇشۇ مەھەللىدىكى چىشلىرى چۈشۈپ كەتكەن، كىشىلەرنىڭ ھۆرمىتىگە ئائىل بىر موماينىڭ ئىككى تارلىق چالغۇ بىلەن ئېيتقان داستاننىڭ قىسقىچە مەزمۇنىدىن خەۋەردار بولغان، موماي ئېيتقان داستاننى ئۇلارنىڭ تەرجىمانى ئابدۇللا يۈسۈپ تاران تازا ئاڭقىرىپ كېتەلمىگەنلىكتىن، چاقىلىقتا تۇرغان لوپلۇق كېمىچى چاقىلىق ئۇيغۇرلىرىنىڭ تەلەپپۇزىدا قايتا بايان قىلغان، ئۇمۇ چۈشەنمىگەن يەرنى قايتا - قايتا سوراپ ئېنىقلىغان، مۇشۇ نۇقتىلاردىن قارىغاندا بۇ داستاننىڭ تولىمۇ قەدىمىيلىكىنى بىلگىلى بولىدۇ. بۇ داستان مومايغا ئاتا - بوۋىسىدىن قالغان بولۇپ قەدىمىيلىكىدىن بېشارەت بېرىپ تۇرماقتا. بۇ قەدىمكى داستاننىڭ ئاساسىي مەزمۇنى مۇنداق: «بۇرۇننىڭ بۇرۇنىدا تۆت خان ئۆز يەرلىرىنى ئىدارە قىلىدىكەن. بۇ يەردە مۇسۇلمانلارمۇ بار بولۇپ كۈنلىرى پاراۋانلىق ئىلكىدە ئۆتەر ئىكەن. بۇ تۆت خان قاغۇلۇق (ھازىرقى چاقىلىقنىڭ ئۈچ كۈنلۈك غەربىدىكى جاي) تا تۇرۇشلۇق نۇنىياز ئاغا ۋە مارجان ئاغا؛ مۇران كونا شەھىرى (ئابدال مەھەللىسىنىڭ ئەتراپىدا)دىكى چىل ئاغا (بۇ جايلار قەدىمدە شەھەر ئىدى، بۈگۈنكى كۈندە خارابىسى بار)لار ئىكەن. تاسادىپىي ھالدا موڭغۇل لەشكەرلىرى تۆت تەرەپتىن باستۇرۇپ كەپتۇ، موڭغۇللار نۇسرەت قازانغاندىن كېيىن، بىر بۆلەك ئەرلەرنى قەتلى قىپتۇ، قالغانلىرىنى قۇل قىپتۇ. موڭغۇللار ئىدارە قىلىپ تۇرغان يەردىن قېچىپ چىققان خوتۇن - قىزىلار كۈنچىقىشقا قاراپ قېچىپتۇ، يۇچۇن مەھەللىسىگە ئۈچ كۈنلۈك كېلىدىغان يەرگىچە قېچىپ بېرىپتۇ (بەزى كىشىلەر قېچىپ سايدام ئويمانلىقىغا بېرىپتۇ. پىرېژىۋالىسكى ئۇلارنىڭ قەبرىلىرىنى ئۇچراتقان ئىكەن - ئەسلىي كىتابىنىڭ ئىزاھاتى). ئۇ چاغلاردا ئۇ يەردە سۇ بار ئىكەن، ھازىر قۇم - شېغىللىق بولۇپ كەتتى.

① پىرېژىۋالىسكى: «لوپ كۆلىگە سەپەر»، شىنجاڭ خەلق نەشرىياتى، 1999 - يىلى خەنزۇچە نەشرى، 123 - بەت.

ئۇلارنىڭ ئۆيى يوق ئىكەن، ئوت يېقىپ بۇلماق^① قىلىپتۇ، شۇڭا ئۇ يەر «قاراقوشۇن» قارا ئوچاق دېگەن مەنىدە ئاتىلىپتۇ، بۇ جاي نامى ھازىرغىچە قوللىنىلماقتا. ئۇلار بېلىق ۋە غاز تۇتۇپ يەپ ھايات كەچۈرىدىكەن. يۈز يىلدىن ئارتۇق مۇشۇنداق ھايات كەچۈرۈپتۇ. موڭغۇللار ئۇلارنىڭ ئەسلىدىكى يۇرت - ماكانىنى ۋەيران قىلىۋېتىپ قايتىپ كېتىپتۇ، قاراقوشۇننىڭ سۈيىمۇ تەدرىجىي ئازلاپ قۇرۇپ كېتىپتۇ، ئۇلار يەنە كۈنپېتىشقا قاراپ كۆچۈشكە مەجبۇر بولپتۇ. بەزىلەر بۇرۇنقى يۇرتىغا قايتىپ كەپتۇ، بەزىلەر كورلا بىلەن لوپ مەھەللىسى ئارىسىدىكى تارىم دەرياسى بويىغا كۆچۈپتۇ. بۇرۇن قاغۇلۇق دېگەن يەرگە قايتىپ كەلگەنلەر بۇ يەرنىڭ نامىنى ئۇنتۇپ كەتكەن ئىكەن، ئۇلار بۇ يەردىكى خارابىنى بايقاپ كولاپ بايلىق ئىزدەپتۇ. بىراق موڭغۇللار بۇ يەرنى قۇرۇقداپ قويغانلىقتىن پەقەت بىر يىپ ئېگىرىدىغان چاقنى تېپىپتۇ ۋە مۇشۇ چاقنى بەلگە قىلىپ، مۇشۇ يۇرتنى قايتا بەرپا قىلىپ «چاقلىق» («يىپ ئېگىرىدىغان چاق بار يەر» دېگەن مەنىدە) دەپ ئاتايتۇ. چاقلىقتا ئولتۇراقلاشقانلار ئوۋچىلىق بىلەن قانائەت قىلىپ ياشاۋاتقان ئىكەن، كېيىنچە خوتەندىن ئىسمايىل ئاتا (بىز ئۇنىڭ ئۆيىدە بىر ئاشخام قونغان - ئەسلىي كىتابنىڭ ئىزاھاتى) كېلىپ، ئۇلارغا: سىلەرگە تېرىقچىلىقنى ئۆگىتەي، دەپتۇ. كۆپچىلىك قوشۇلۇپتۇ، شۇڭا ئۇ خوتەندىن ئادەملىرىنى ئېلىپ كەپتۇ. كېيىنچە مۇشۇ يەرلىكلەر بىلەن خوتەنلىكلەر ئارىسىدا جېدەل بولۇپ قاپتۇ، خوتەنلىكلەر ئوغۇللىرىغا يەرلىكلەرنىڭ قىزلىرىنى ئېلىپ بەرگەندىن كېيىن زىددىيەت پەسلەپتۇ. مۇشۇ خىل تويلىشىش بىلەن ئۇلار ئىرقىي جەھەتتىن شالغۇنلىشىپتۇ. بىراق يەرلىكلەر خوتەنلىكلەرنىڭ قىزلىرىنى ئالماپتۇ، شۇنداق قىلىپ نىكاھنىڭ تەسىرىگە ئۇچرىماي ئۆز ساپلىقىنى ساقلاپ قاپتۇ... (بۇ موماي قاراقوشۇندىن كۆچۈپ كەلگەن ئەرلەر نىكاھىغا ئالغان خوتۇن - قىزلار ئىچىدە، بۇرۇن مۇشۇ يەرنى ئىستېلا قىلغان موڭغۇللارنىڭ ئەۋلادلىرىنى ئالغانلىقىنى، ئەرلەرنىڭ موڭغۇل قېنى بارلىقىنى ئۇنتۇپ قالغان بولسا كېرەك - ئەسلىي كىتابنىڭ ئىزاھاتى.^②) موماينىڭ «چاقلىق» نامى ھەققىدىكى يەشمىسى ئەمەلىيەتكە ئۇيغۇن. بۇ ھەقتە چاقلىق ئاھالىلىرى باشقىچە ۋەقە بىلەن ئوخشاش چۈشەنچە بەرگەن. پىرژىۋالىسكى خاتىرىلىگەن رىۋايەت تاكى بۈگۈنگىچە تارالغان بولۇپ خوتەن تەرەپتىن ئالتۇنتاغقا ئوۋغا بارغان ئوۋچىلار يولىدىن ئېزىپ، ھازىرقى چاقلىق بازىرىغا كېلىپ قالىدۇ، ئۇلار ئۆزلىرىگە ناتونۇش بۇ جايدا يىپ ئېگىرىدىغان چاقنى كۆرۈپ «چاق بار جاي» دېگەن مەنىدە «چاقلىق» دەپ ئاتىغان. بۇ ۋەقە 1800 - يىلىدىن 1825 - يىلىغىچە بولغان

① تەرجىمىدە كاڭ دېيىلگەن، قۇملۇقتا ياشىغان ئاھالىلەر ئوت قالاپ، چوغ چۈشكەندە ئۈستىنى قۇمدا كۆمۈپ شۇنداق راھەت ئۇخلايدۇ ۋە بۇلماق دەپ ئاتايدۇ، شۇڭا بۇلماق دەپ ئېلىندى.

② گابرىل بونۋالوت: «جەزىرىنى جەسۇرانە كېزىش»، شىنجاڭ خەلق نەشرىياتى، 2001 - يىلى خەنزۇچە نەشرى، 96 - بەت.

③ مۇشۇ يىلنامىمىزدىن موماي ئېيتقان 100 يىلنى ئېلىۋەتسەك، 1725 - يىلى يەنى جۇڭغارلارنىڭ لوپلۇقلار رايونىنى ئىگىلىگەن ۋاقتىغا توغرا كېلىدۇ. 1723 - يىلى لوپلۇقلار تۇرپانغا ۋەكىل ئېۋەتىپ چىڭ سۇلالىسىغا بەيئەت قىلغانلىقى ئۈچۈن 1725 - يىلى جۇڭغارلارنىڭ موماي ئېيتقان رىۋايەتتىكىدەك دەھشەتلىك ئۆچ ئالغانلىقىنى كۆرۈشكە بولىدۇ.

ئارىلىقتا يۈز بەرگەن^③، شۇندىن بىرقانچە يىل ئۆتۈپ، ئۇپرىقى مۇنبەت يەر ھەققىدە ئۇچۇرغا ئېرىشكەن كېرىيەلىكلەر، بۇ يەرگە كېلىپ يۇرت بەرپا قىلغان. موماي ئېيتقان بۇ تارىخىي داستان ناھايىتى قەدىمكى دەۋر تارىخىدىن بېشارەت بېرىپ تۇرۇپتۇ، ئالايلۇق موڭغۇللارنىڭ ئىستېلاسى دەۋرىدە ھازىرقى چاقىلىق كونا شەھىرىدە ئادەم يوق خارابىلىكلەر ئىدى، ئەمما لوپ شەھىرى ئاتالغان ۋاششەھىرى كونا شەھىرى ۋە كىتىك، مەردەك شەھەرلىرى گۈللىنىپ تۇرغان ۋاقتلار ئىدى. مۇشۇ نۇقتىلاردىن ئالغاندا، داستاندا سۆزلەنگىنى 12 -، 13 - ئەسىر ۋەقەلىكىدەك كۆرۈنىدۇ، لېكىن بۇ ۋەقەلەرنىڭ 1725 - يىلى ئەتراپىدا يۈز بەرگەنلىكىگە ئىشىنىش مۇۋاپىق بولسا كېرەك.

يۇچۇن مەھەللىسىدىكى موماي تارىخىي داستاننى ئېيتىپ بولغاندىن كېيىن، تارىخىي تېمىدىن چەتنەپ باشقا قوشاق، ناخشىلارغا جۈملىدىن ئۆزى توقۇغان بېيىتلارغا ئۆتكەن، گابرىل بونۋالوت يۇچۇن^① مەھەللىسىدىكى بىر نەچچە ئەردىن ئۇلارنىڭ تۇرمۇش مۇھىتىنىڭ قىيىنلىشىشى سەۋەبىدىن ئۇ يەردىن ئايرىلىپ قاراقوشۇن كۆلى بويىغا كۆچۈپ كەلگەنلىكىنى بىلگەن. ئۇلار مۇشۇ يېڭى قاراقوشۇن كۆلى بويىغا كۆچۈپ كېلىپ تارىم دەرياسى قىرغىقىدا مەھەللىسىدە قاپتۇ، مۇشۇ يۇچۇن مەھەللىسىنىڭ ئاتىسى (يۇرت ئاتىسى) كونا قاراقوشۇن بويىدا تۇغۇلغان بولۇپ 1889 - يىلى 70 ياشقا كىرىش ئالدىدا ئىكەن. يۇرت ئاتىسى تۇرۇۋاتقان ئۆيىنى 30 نەچچە يىل بۇرۇن سالغان ئىكەن. ئۇلارنىڭ بايانلىرىنى ئومۇملاشتۇرغاندا يۇچۇن مەھەللىسىدىن كونا قاراقوشۇن تەرەپكە ماڭسا ئارىلىقتا ئىككى مەھەللە، يەنى قاراكوپۇك مەھەللىسى ۋە دۇچ مەھەللىسى (都其美村) بار. ئۇ يەرنىڭ سۈپى تۈگەپ، قومۇشلۇق يەرلىرى قۇملىشىپ كەتكەنلىكتىن، دۇچ مەھەللىسىدە ئادەم قالمىغان. قاراكوپۇك مەھەللىسىدىكىلەرمۇ خارابىلىشىۋاتقان مەھەللىسىنى تاشلىغان، ئاخىرقى ئىككى ئائىلىمۇ نەرسە - كېرەكلىرىنى ئېلىپ كۆچۈشكە تەييارلىنىۋاتقان ھالەتتە ئىدى. يۇچۇن مەھەللىسىدىكىلەرنىڭ خاتىرجەم كۈنلىرىمۇ ئاخىرلىشىپ كۈنپېتىشقا كۆچۈش ھازىرلىقىنى قىلغان ۋاقتلار بولۇپ ئاشۇ بېلىق تۇتۇپ ھايات كەچۈرگەن كىشىلەرنىڭ بىر قىسمى چاقىلىق بوستانلىقىغا كۆچۈپ يەر تېرىش نىيىتىگە كەلگەن.

1889 - يىلى 10 - ئاينىڭ 17 - كۈنى ياڭئىكۆل مەھەللىسىگە يېتىپ كەلگەن گابرىل بونۋالوتنىڭ ئېكىسپېدىتسىيە ئەترىتىدىكىلەر، يەرلىك ئاھالىنى ئىرقىي جەھەتتىن كۆزەتكەن بولۇپ، «بايقىشىمىزچە بۇ يەردىكىلەرنىڭ سىن - تۇرقىدا پەرق بەك چوڭ ئىكەن. ياۋروپا بازارلىرىدا كۆرىدىغانلىرىمىزدەك، ئۇلارنىڭ كۆزلىرى ۋە بۇرنى ئوخشاشمايدۇ. ساپ قىرغىزلارغا ئوخشايدىغان ۋىجىك، سېمىز، كۆزى كىچىك، چىشلىرى ھىڭگايغان، ئۆچكە ساقال كىشىلەر؛ سارت (ئۆزبېك)لارغا ئوخشايدىغان ئوتتۇرا بوي، قامەتلىك، بومبۇر قارا ساقال كىشىلەر؛ قىسمەنلىرى بوز كۆزلۈك؛ يەنە بەزى كىشىلەرنىڭ

① يۇچۇن مەھەللىسى چاقىلىق ناھىيەسى تەۋەسىدە بولۇپ، قارابوران كۆلى بىلەن قاراقوشۇن كۆلى ئارىسىدا

ئىدى.

مەنئى قىزغۇچ، كۆككۆز، تېرە تەلپەك كىيگەن»^① دەپ يازغان. گابرىل بونئالوت كونا ئابدال ۋە يېڭى ئابدالدىكى ئەرلەرنىڭ بىر - بىرىگە ئوخشىشىدىغانلىقىنى يېزىش بىلەن بىرگە، يېڭى ئابدال مەھەللىسىدىكى ئاياللارنىڭ چىرايى - تۇرقىنى بايان قىلىپ: «بۇرنى شىرنىڭكىگە ئوخشاش پاناق، چىشلىرى تومپىيىپ چىقىپ تۇرىدىغان، كۆز قۇيرۇقى ئۇزۇن ھەم ئۆز، كۆز ئالمىسى تومپىيىپ چىققان، قېلىن قاپاق، ئېغىزى چوڭ، ئېغىزى بىلەن بۇرنىنىڭ ئارىسى ئۇزۇن. مۇشۇ ئەھۋاللاردىن قارىغاندا موڭغۇللارغا ئوخشىشىدۇ...»^② دەپ تەسۋىرلىگەن. مانا بۇلار، لوپلۇقلار ئارىسىغا ئاسسىلمانتسىيە بولغان ئېتنىك تەركىبلەرنىڭ مۇرەككەپلىكىنى كۆرسىتىپ بېرىدۇ. مەيلى يازما ئۇچۇرلار بولسۇن، رىۋايەت - داستانلارنىڭ ئۇچۇرلىرى بولسۇن، لوپلۇقلارنىڭ ناھايىتى قەدىمكى دەۋردىن باشلاپ مۇشۇ زېمىندا ياشاپ كەلگەنلىكى، قەدىمدە شەھەرلىرى بولغانلىقى، كېيىن شەھەرلىرى ۋەيران بولۇپ كۆپلىگەن ئاھالىسى قوشنا يۇرتلارغا كۆچۈپ، ئاز بىر قىسمىنىڭ يۇرت - ماكانىدا قېلىپ، دەريا - كۆل بويلىرىدا ياشىغانلىقى، مانا بۈگۈنكى كۈندىكى كىشىلەر ئەنە شۇ يەرلىك سېرىق ئۇيغۇرلارنىڭ ئەۋلادى ئىكەنلىكى، بۈگۈنكى كۈندە جۈملىدىن مۇسۇلمان بولغاندىن بۇيان ياشاۋاتقان يۇرتىنىڭ نامى بىلەن ئۆزلىرىنى «لوپتۇق» دەپ ئاتىغانلىقىنى كۆرۈۋالالايمىز. ئۇلارنىڭ كەڭرى بۇ زېمىندا ئىنسانپەرۋەرلىك بىلەن ياشىغانلىقى، ياقا يۇرتتىن پاناھلىق ئىزدەپ كەلگەنلەرنى ئۆز قوينىغا ئالغانلىقى ئىرقىي ئالاھىدىلىكىدىنمۇ كۆرۈنۈپ تۇرغاندىن سىرت رىۋايەتلىرىدىنمۇ مەلۇم. مىسالەن، «قالماقتار» بىلەن بولغان ئالاقىلەر، تۈبۈتكە تاۋاپقا ماڭغان ۋە كەلگەن ئاھالىلەر، قەشقەردىن كېلىپ ياشىغان «قىرغىززار»، جەنۇب تەرەپتىن كېلىپ قالغان «جوداقتار»، تۇرپان تەرەپتىن كەلگەن «ياللا»، كېرىيەدىن كېلىپ دېھقانچىلىقنى ئۆگەتكەن ئاھالىلەر... مانا مۇشۇ خىل ئەھۋالدا تەبئىي شالغۇتلىشىپ، ئىرقىي جەھەتتىن مۇرەككەپلىك شەكىللەندۈرگەن. يۇقىرىقىلارغا ئاساسەن، لوپلۇقلار ناھايىتى قەدىمدىن مۇشۇ يەردە ياشاپ كەلگەن سېرىق ئۇيغۇرلارنىڭ ئەۋلادلىرى بولۇشى مۇمكىن، دەپ قاراش مۇمكىن.

لوپلۇقلاردا قەبىلە مەسىلىسى لوپلۇقلاردا قەبىلە بارمىدى؟ كۆپىنچە كىشىلەر بەزى ئاھالە توپلىرىنى ياكى ئومۇمىي لوپلۇقلاردىن ئازراق پەرقى بار توپلارنى كۆرسە قەبىلە سۈپىتىدە تونۇشنى ئادەت قىلىۋالدى، ئەمەلىيەتتە لوپلۇقلاردا قەبىلە مەۋجۇت ئەمەس (ھېچبولمىغاندا 1600 - يىللاردىن كېيىن). لوپلۇقلاردا تىلغا ئېلىنغان قەبىلە 1725 - يىلىغا مۇناسىۋەتلىك ئۇچۇرلاردا كۆرۈلىدۇ، بۇ توغرىدىكى ئۇچۇرلارنى يۇقىرىدا كۆرۈپ ئۆتتۇق. خەنزۇچە شۇ ماتېرىياللاردا تىلغا ئېلىنغان قاراقوشۇن ۋە قاراكۆلىنى قەبىلە سۈپىتىدە تونۇش تۈپتىن خاتا. ئۇيغۇرلاردا ئۆزلىرىنى ياشاۋاتقان جاي نامى ئارقىلىق ئاتاش ئىسلامىيەتتىن كېيىنكى ئومۇمىي ئەھۋال. بۈگۈنكى كۈندە كورلىلىق، قاراشەھەرلىك...

① ② گابرىل بونئالوت: «جەزىرىنى جەسۇرانە كېزىش»، شىنجاڭ خەلق نەشرىياتى، 2001 - يىلى خەنزۇچە نەشرى، 66 - بەت.

دېگەنگە ئوخشاش ئۆزلىرىنى يۇرت نامى بىلەن ئاتىسا، ئۇلارنى قەبىلە سۈپىتىدە تونۇغىلى بولمىغاندەك، بۇرۇنقى دەۋرلەردىكى لوپلۇقلارنىڭ جاي ناملىرى بىلەن ئاتىغان قاراقوشۇنلۇقلار ۋە قاراكۆللۈكلەرنىمۇ ئايرىم قەبىلە سۈپىتىدە تونۇشقا بولمايدۇ. قاراقوشۇن كۆلى ھازىرقى دەۋردە ئېيتىلىۋاتقان تارتما كۆلى (قارابوران كۆلى)^① بىلەن لوپ كۆلى ئارىسىغا جايلاشقان چوڭ بىر كۆل. قاراكۆل بولسا ھازىرقى يېڭىسۇ ئەتراپلىرىدىن ئارغانغىچە بولغان جايلاردىكى كۆللەرنىڭ ئومۇمىي نامى شۇنداقلا شۇ يەردىكى بىر كۆلنىڭ نامى. بۇرۇنقى ۋاقىتلاردا دەريا ۋە كۆللەرنى مەركەز قىلىپ ياشايدىغان لوپلۇقلاردىن خېلى كۆپ كىشىلەر مۇشۇ ئىككى كۆلنى مەركەز قىلغان ھالدا ياشىغان، شۇڭلاشقا ئۆزلىرىنىمۇ شۇ يۇرتلارنىڭ نامى بىلەن ئاتىغان. قەبىلە مەلۇم سىياسىي تۈزۈلمىگە ئىگە تارىخىي ئاتالغۇ، ئۇنىڭ كۆرسىتىدىغان مەزمۇنى ئادەتتىكى ئىنسان توپلىرىدىن خېلى كۆپ مۇرەككەپ. قەبىلىلەرنىڭ مەخسۇس تۈزۈلمىسى بولۇپ ئۇلارنىڭ قەبىلە باشلىقى ياكى ئاقساقىلىنىڭ رەھبەرلىكىدە قاتتىق يۈرگۈزۈلىدىغان يوسۇنلىرى، سىياسىي تۈزۈلمىسى، ئىقتىسادىي ئىشلەپچىقىرىشى، ئېتىقاد شەكلىنى ئالغان مۇراسىملىرى... بولىدۇ. گەرچە لوپلۇقلاردا بەگلەرنىڭ باشقۇرۇشىدا بەزى پائالىيەتلەر بولسىمۇ قەبىلىلەر بىلەن كەسكىن پەرقلىنىدۇ. تۆۋەندىكى رىۋايەتلەردە سۆزلەنگەن تۆت جەمەت يەنى «قوڭغۇز يېگەنلەر»، «تاۋۇز ئاتقانلار»، «توغراقكەسكەنلەر»، «ئايغوغلىغانلار» نىمۇ قەبىلە دېگۈچىلەرمۇ بار، مېنىڭ قارىشىمچە بۇلار تۆت قەبىلە ئەمەس، تۆت جەمەت بولۇشى مۇمكىن.

(1) قوڭغۇز يېگەنلەر ھەققىدە رىۋايەت: بۇرۇنقى زاماندا بىر بۆلۈك كىشىلەر لوپ رايونىغا باستۇرۇپ كېلىپ، ئۇلارنى بويسۇندۇرۇپتۇ. ئۇلار، بۇ خەلقلەر ساراڭمىدۇ ياكى ئوڭمىدۇ، ئەگەر ساراڭ بولسا ھايات قالدۇرايلى، ئەگەر ئوڭ بولسا ھەممىسىنى ئۆلتۈرەيلى، دېيىشىپتۇ. باسقۇنچىلار ئۇلارنى سىنىماق بولۇپ قارا ئۈجمە بىلەن قوڭغۇزنى ئەكەلىپ ئالدىغا قويۇپتۇ. لوپلۇقلار ئالدىغا قويۇلغان ئۈجمە بىلەن قوڭغۇزنى كۆرۈپ قورسىقىغا جىن كىرىپتۇ ۋە «ئۆيدۈ قۇلۇسۇ تۇيسۇن، ماڭدۇ قۇلۇسىنى يەيلى» دەپتۇ - دە، ئاۋۋال قوڭغۇزنى يېيىشكە باشلاپتۇ. تاجاۋۇزچىلار شۇندىن كېيىن بۇلار ساراڭ ئىكەن دەپ ئۇلارنى ئۆلتۈرمەپتۇ. بۇ رىۋايەتنىڭ يەنە بىر ۋارىيانتى بار، ئۇنىڭدا مۇنداق دېيىلگەن: بۇرۇنقى ۋاقىتلاردا لوپلۇقلار بىلەن خوتەنلىكلەر ئارىسىدا ئەمدىلا ئالاقە بولغان زامانلار ئىكەن، خوتەنلىكلەر لوپلۇقلارنىڭ ئەقىل - پاراستىنى سىناپ بېقىش ئۈچۈن ۋە شۇنىڭغا قاراپ سودا قىلىشنى كۆڭلىگە پۈكۈپتۇ - دە، ھىيلە ئىشلىتىپتۇ، ئۇلار ئۈزۈم قېقى بىلەن قوڭغۇزلارنى ئارىلاشتۇرۇپ ئۇلارنىڭ يېيىشى ئۈچۈن ئالدىغا قويۇپتۇ، لوپلۇقلار بۇرۇندىن باغباراڭ قىلمىغاچقا مېۋىسى ئانچە بىلىپ كەتمەيدىكەن، شۇنىڭ بىلەن ئۇلار تۇرغىنى تۇرغىچ تۇرسۇن، ماڭغىنىنى يېگەچ تۇرايلى

① چاقىلىق ناھىيە بازىرىنىڭ 50 كىلومېتىردەك شەرقىي شىمالدا بولۇپ قارابوران كۆلىنىڭ جەنۇبىي بۆلىمى. كىنىڭ بىر قىسمى، بۇ نام ھازىر تېتىما كۆلى دەپ ئاتالماقتا. چاقىلىق ئاھالىلىرى كۆپىنچە «تەنوركۆل» بولۇشى كېرەك دەپ قارايدۇ. سېۋىن ھېدىنىڭ 1900 - يىلىدىكى خەرىتىسىدە taitma دېيىلگەن. بۇ نام مۇشۇ كۆل سۈيىدىن ئىكەنلىكى تارتىلىپ كېتىشىگە قارىتا مۇشۇنداق ئاتالغان بولسا كېرەك.

دەپ ئالدى بىلەن قوڭغۇز لارنى تۇتۇپ يەپتۇ، خوتەنلىكلەرمۇ بۇلارغا تەڭ كەلگىلى بولمىغۇدەك دەپ باراۋەر سودا قىلىپتۇ (سىياسى كېڭەش چاقىلىق ناھىيەلىك كومىتېتىدىن نۇردى ھاشىم، چاقىلىق ناھىيە تىكەنلىك يېزا لوپ مەھەللىسىدىن روزى كېزىك بايانلىرىغا ئاساسەن قىزى گۈلنىسا ئېيتىپ بەرگەن). سابىق سوۋېت ئىتتىپاقىلىق تاتار تىلشۇناسى، دوكتور، ئاكادېمىك ئەدھەم رېھىموۋىچ تېنىشىف 1956 - يىلى 10 - ئاينىڭ 5 - كۈنى لوپنور ناھىيەسى تەۋەسىدىكى ئويمانكۆلدە 84 ياشلىق ئىسسام كۈنچىققاندىن ئاڭلاپ خاتىرىلىگەن رىۋايەتتە مۇنداق دېيىلگەن: «بىر كۈللەر بولپ ئىزە ئۇششاخ بالار بىر لاقام گەپ تاپاۋالايدۇ. - قاييا^① كۆچمىز، قاييا كۆچمىز! دېگەندىن كېيىن چارخۇغ ئىچىگە ئۇۋا (چەچەك) كىرىپ كېتادو ئىكەن. تولو ئادەم شۇندا ئەلەك بولۇپ كېتادو ئىكەن: ئون ئادەم ئۆلسۇ بىرى ساق قالادو ئىكەن. شۇ ئۆلۈمدىن قوقۇپ يىگىرمى - ئوتتۇز ئايلى قاقىپ قايياغا كېتىدىكەن (خوتان تېرەپىدە). قايياقى ئادامى دۇشمان بولۇدۇ. - يە ئۆلۈرەيلى، يا يوقاتەيلى! دېيدو. شۇ چاقىنى ئانا قۇلو تۈگەپ ئۆلۈپ كېتەدو. مېنى بوۋام، قۇدويار بابا، ئۇنىڭ داداسى قاراۋاش. شۇ گەپ قاراۋاش باۋادىن ئاڭلاغان گەپ. ئاندىن كىيىن زىزە ئولونو ئۆزۈنۈ بىر قاييالىق چايغا تەسلىم ئېتەدىكەن. ئولوغو بىر لېگەن قارا ئۈزۈم، بىر لېگەن قوڭغۇز قويۇپ مېيمان قىلادىكەن. - ئۈزۈممۇ قويۇپ قوڭغۇزۇ يەڭ! ئولوغو بىر قاييالىق ئادەم دېيدو. - سىزىزەرگە ئۈزۈممۇ قوڭغۇزۇ بېرىدو. تۈردۈقۇلو تۇرۇپ تۇرسۇن، ماڭداقۇلۇنۇ يېگىن! دېيدو. قاييالىق ئۆز ئارا: قوڭغۇزۇ يېسە، بۇ ئەخمەق ئىكەن، ئۈزۈممۇ يېسە قىلغانمىزى قىلايلى! دېيدو. مېيمانغا بارىپ ئادەملە قوڭغۇز يېگەن ئىكەن. قاييالىق: - بۇلار ئەخمەق خالىق ئىكەن، بۇلانى ئۆز ئىچىمىزگە ئەلالى، يەر - زېمىن بېرىيلى! دېپ ئولور شۇندا ئولتۇرۇپ قالغان ئىكەن. شۇنى بىلە «قوڭغۇز يېگەللە» دەپ تۈپ قارا قوشۇلۇقتا لاقام قويغان ئىكەن.»^② بۇ رىۋايەت بىلەن دولانلار ئارىسىدىكى رىۋايەت تامامەن ئوخشاش، يۇقىرىقى تارىخىي يازمىلاردىن لوپلۇقلار بىلەن دولانلار ئارىسىدا مەلۇم ۋاقىت بىرگە ياشىغانلىقى ۋە ئۆز ئارا ئارىلىشىش بولغانلىقىنى كۆرۈپ ئۆتكەن ئىدۇق، ئەمما بۇ رىۋايەتنىڭ لوپلۇقلاردىن دولانلارغا تارالغانمۇ ياكى دولانلاردىن لوپلۇقلارغا تارالغانمۇ؟ بۇنىڭ جاۋابىنى تېپىش ھازىرچە مۇمكىن ئەمەس^③.

(2) تاۋۇز ئاتقانلار ھەققىدە رىۋايەت: بۇ ۋەقە ھازىرقى چاقىلىق دائىرىسىدە بولغان

① كېرىيە نامىنىڭ «كىيا» دەپ تەلەپپۇز قىلىنىشى بولۇپ لوپلۇقلار «قاييا» دەپ قوللانغان بولسا كېرەك.
 ② ئەدھەم رېھىموۋىچ تېنىشىف: «ئۇيغۇرچە تېكىستلەر»، رۇسىيە نايكا نەشرىياتى، 1984 - يىلى رۇسچە نەش.
 ③ 1956 - يىلى 10 - ئاينىڭ 5 - كۈنى ئويمانكۆل لۇك ئىسسام كۈنچىققان دېگەن كىشىنىڭ ئېيتقانلىرىنى ئە. ر. تېنىشىفنىڭ خاتىرىلىشىچە، چاقىلىق تەۋەسىدە يۇقۇملۇق كېسەل تارقاپ بىر بۆلۈك كىشى كېرىيە تەرەپكە كۆچۈپ بارغان. كېرىيەلىكلەر بۇ ناتونۇش ئادەملەرنى قوينىغا ئېلىش ياكى ئۆلتۈرۈش مەسلىسىدە ئارىلىدى بولۇپ قالدۇ. ئۇلار مەسلىھەت قىلىشىپ مېھمانغا چاقىرىپ ئالدىغا قارا ئۈزۈم ۋە قوڭغۇزنى قويدۇ. ئارىدا كېرىيەنىڭ ئۇلۇغلىرىدىن بىرى ئۇلارنىڭ قوڭغۇزنى يېيىشىنى ئېيتىپ قويدۇ، شۇنىڭ بىلەن مېھماندارچىلىقتا لوپلۇقلار قوڭغۇزنى يېگەن ۋە كېرىيەلىكلەر ئەخمەق (ياۋاش) خەق ئىكەن دەپ قاراپ ئارىسىغا ئالغان ۋە يەر - زېمىن بەرگەن ئىكەن. (ئە. ر. تېنىشىف: «ئۇيغۇرچە تېكىستلەر»، رۇسىيە نايكا نەشرىياتى، 1984 - يىلى رۇسچە نەشرى، 135 - بەت).

ئىكەن. ئۇياق - بۇياققا ئۆتكەنلەر ھازىرقى چاقىلىق بوستانلىقىدا تاۋۇز يەپ ئۇرۇقىنى تاشلاپ كەتكەن ئىكەن. لوپلۇق ئوۋچىلار بۇ رايونغا كېلىپ قېلىپ قارىسا يۇمىلاق جانىۋار تۇرغۇدەك، شۇنىڭ بىلەن ئۇنى ئېتىپتۇ. ئېتىپ بولۇپ قارىسا شۇنداق يوغان بۇ يۇمىلاق جانىۋارنىڭ قېنى چىققان ئىكەن، تېتىپ كۆرسە تاتلىق (قازاندا پىشۇرۇپ يەپ بېقىپتۇ دېگۈچىلەر مۇ بار)، شۇنىڭ بىلەن تاۋۇزنى يەيدىغان بوپتۇ. (چاقىلىق ناھىيە تىكەنلىك يېزا يېڭىسۇ چارۋىچىلىق مەھەللىسىدىن مۇھەممەد ئوسمان ئېيتىپ بەرگەن)

(3) ئايىقوغلانغانلار ھەققىدە رىۋايەت: لوپلۇقلار بېلىقچىلىق بىلەن ھايات كەچۈرىدىكەن، ئۇلار بىر كۈنى كېچىسى دەرياغا تور تاشلاپ قارىغۇدەك بولسا بىر ئاق ھەم چوڭ بېلىق ئۇزۇپ كېتىۋاتقۇدەك، شۇنىڭ بىلەن لوپلۇقلار بۇ قانداق بېلىقتۇ دەپ تۇتماق بولۇپ ساچماقنى سانچىغان ئىكەن ئاينىڭ شولىسى بولغانلىقتىن پارچىلىنىپ كېتىپتۇ. (سىياسىي كېڭەش چاقىلىق ناھىيەلىك كومىتېتىدىن تۇردى ھاشىم ئېيتىپ بەرگەن)

(4) توغراقكەسكەنلەر ھەققىدە رىۋايەت: لوپلۇقلار توغراقلىقلاردا ياشىغانلىقتىن ساتمىلىرىنى توغراقلىقنىڭ ئارىسىدا بىرقانچە توغراق ياغىچى تىكلەپلا ياسايدىكەن، ئۇلار كۆچمەكچى بولغاندا توغراقنى كېسىدىكەندە كېتىپ قالدىكەن، كېيىنچە كۆچۈپ كەلگىنىدە مۇشۇ يەرگە قايتىدىن ساتما ياسايدىكەن، لازىمەتلىك نەرسىلىرى ئەسلىدىكى ساتمىسىدا بېسىلىپ ساقلىنىدىكەن، كېيىنچە بۇنداق ئادىتى بار كىشىلەر توغراق - كەسكەنلەر دەپ ئاتالغان ئىكەن. (سىياسىي كېڭەش چاقىلىق ناھىيەلىك كومىتېتىدىن تۇردى ھاشىم ئېيتىپ بەرگەن)

ئويمانكۆل مەھەللىسىدىكى ئىسسام كۈنچىققان لوپلۇقلار ئارىسىدىكى لەقەملەر توغرىسىدا سۆزلەپ: «چارخۇقتاقى لاقام: 1) ئاي قولغان، 2) قۇچۇلۇق (قۇچۇنلۇق)، 3) تۇۋرۇك كەسىسى (كەستى). مەشەدىكى لاقام: 1) جوداق، 2) قاراقوشۇلۇق» دەپ بايان قىلغان^①. ئومۇمەن ئالغاندا، لوپلۇقلار ئارىسىدىكى توپلار جەنۇبتا ئەسلىدىن قاراقوشۇنلۇقلارنى مەركەز قىلغان بولسا، شىمالغا سۈرۈلگەنسىرى ياللا، جوداق ۋە قالماق لەقەملىكلەر قوشۇلۇپ بارغان، بۇلار ئەمەلىيەتتە شىمالغا سۈرۈلگەنسىرى تۇرپان ۋە پىچان ھەم كورلا - قاراشەھەر تەرەپتىكىلەر بىلەن بولغان ئالاقىنىڭ ئىپادىسى خالاس.

بەزىلەر يۇقىرىدا ئېيتىلغان تۆت جەمەت كىشىلەرنىمۇ قەبىلە سۈپىتىدە تونۇيدۇ، ئۇلار قەبىلىنىڭ قانداق بولىدىغانلىقىنى بىلمىسە كېرەك. يەنە بەزى كىشىلەر يانلار، جوداقتار، قىرغىززار، قالماقتار...لارنىمۇ لوپلۇقلاردىكى قەبىلە سۈپىتىدە تونۇشقا ئورۇندۇ. ئەمەلىيەتتە ئۇلارنىمۇ قەبىلە سۈپىتىدە تونۇشقا بولمايدۇ. جوداقتار «جەنۇبتىن كەلگەنلەر» دېگەن مەنىنى ئاڭلاتسا، يانلار «يان تەرەپتىن كەلگەنلەر» دېگەن مەنىنى ئاڭلاتقان. بۇلار ئەمەلىيەتتە باشقا جايدىن كۆچۈپ كەلگەن مەلۇم ساندىكى ئاھالە ئىكەنلىكىنى بىلدۈرىدۇ، بۇلارنى قەبىلە سۈپىتىدە تونۇش خاتالىقتۇر. «قىرغىززار» ۋە «قالماقتار» نىڭ ئېتىنى كېلىپچىقىش جەھەتتىن قىرغىز ۋە موڭغۇل مىللەتلىرى بىلەن

① ئە . ر . تېنىشېۋ: «ئۇيغۇرچە ئېكىستلەر»، رۇسىيە نايكا نەشرىياتى، 1984 - يىلى رۇسچە نەشرى، 135 -

مۇناسىۋەتلىك بولسىمۇ، ئۇلارنىڭ سانى نەچچە يۈز كىشى، ئۇلار لوپ رايونىغا كۆچۈپ كەلگەندە نەچچە ئون ياكى نەچچە كىشىدىن تارالغان، ئۇلار ۋاقىتنىڭ ئۆتۈشى بىلەن ئەسلىي ئېتنىك مەنبەسىدىكىلەردىن ئايرىلىپ لوپلۇقلارغا يۇغۇرۇلۇپ كەتكەن، پەقەت «قىرغىززار» ۋە «قالماقتار» دېگەن ناملارنى گەرچە مىللەت نامى بولسىمۇ، لوپلۇقلار ئارىسىدا جەمەت لەقىمى سۈپىتىدە ساقلىنىپ قالغان خالاس. بۇرۇنقى زامانلاردا ھەربىر قەبىلىنىڭ ئۆزىنىڭ سىياسىي خاراكتېرىگە ئىگە تۈزۈلمىسى، قەبىلىنىڭ نامى، ئايرىم شېۋىسى، ئۇرۇق ئاقساقاللىرىدىن تەشكىللەنگەن سىياسىي ھاكىمىيىتى، ئۇلارغا تەۋە ئۇرۇقلار ۋە چوقۇندىغان توتېمى (دېنىي ئىدىيەسى، بايراملارنى، مەبۇدى)، قەبىلىنىڭ ياشايدىغان زېمىن دائىرىسى بار ئىدى. ئالىملارنىڭ تەبىرى بويىچە قارىغاندا، قەبىلە ئىپتىدائىي جەمئىيەتتە قانداشلىق ئاساسىدىكى جەمەتلەر ياكى ئۇرۇقلارنىڭ بىرلىشىشىدىن ھاسىل بولىدىغان تەشكىلات، ئۇنىڭدا ئىككى ياكى ئونىڭدىن ئارتۇق جەمەت بولىدۇ. قەبىلە باشلىقى ياكى ئۇرۇق ئاقساقاللىرىدىن تەركىب تاپقان قەبىلە كېڭىشى بولغان بولىدۇ. مۇشۇ نۇقتىلاردىن ئالغاندا، لوپلۇقلاردىكى قەبىلە ھەققىدىكى ئېغىز بايانلىرىنىڭ ھېچقانداق ئاساسى يوق، شۇنىڭ ئۈچۈن لوپلۇقلارنى قەبىلە سۈپىتىدە تونۇشقا بولمىغىنىدەك، ھەرقايسى جەمەت ياكى ئىجتىمائىي توپلارنىمۇ قەبىلە سۈپىتىدە تونۇشقا بولمايدۇ.

تۆۋەندە لوپلۇقلار ياشىغان قىسمەن مەھەللىلەر بىلەن تونۇشۇپ چىقايلى:

ياڭخىكۆل مەھەللىسى: يېڭىكۆل مەھەللىسى لوپلۇقلار تەرىپىدىن «ياڭخىكۆل» دەپ ئاتىلىدۇ، مەنىسى ھازىرقى تىلىمىزدىكى يېڭى سۈپىتى بىلەن كۆل دېگەن ئىسمىدىن ياسالغانلىقتىن يېڭى كۆل دېگەنلىك بولىدۇ، بۇ يەر ئەمەلىيەتتە چوڭ - كىچىك 10 كۆلدىن تەركىب تاپقان، كۆلىمى 100 كىۋادىرات كىلومېتىردىن ئاشىدۇ، بۇ كۆللەر چارادىن تەكەنلىككە بولغان ئارىلىققا جايلاشقان، 1973 - يىلىغا كەلگەندە سۈيى ئازلاپ بەش كۆل قالغان، شۇندىن كېيىن تارىم دەرياسىنىڭ ئېقىنىنىڭ ئۇزۇلۇشى بىلەن ھەممىسى قۇرۇپ كەتكەن. 1880 - يىلى سىزىلغان «تۇرپان كارىزلىرىنىڭ تارقىلىش خەرىتىسى» دە 英额克 دەپ خاتىرىلەنگەن. بۇ مەھەللىلە 100 مېتىردىن ئارتۇقراق كەڭلىكتىكى تارىم دەرياسىنىڭ قىرغىقىغا يېقىن بولغان قۇم دۆڭنىڭ يانتۇلۇقىغا جايلاشقان، مەھەللىلە ساتمىلاردىن تۈزۈلگەن. 1889 - يىلىغا كەلگەندە بۇ يەردىكى ئاھالىلەر ئىچىدە باي، كەمبەغەللىك پەرقى ۋە ئېزىش بۇرۇنقىدىن خېلى كۈچەيگەن بولۇپ، دەريانىڭ ئۇ قېتىدىن گابرىل بوئوالوتلار بار تەرەپكە ئۆتكەن بەزى باي كىشىلەر، باشقىلارنىڭ بويىغا مىنىپ ئۆتكەن. بۇ يەردە ئاھالىلەر ئېكسپېدىتسىيەچىلەرگە سېتىش ئۈچۈن قۇرۇتۇلغان بېلىق، تىرىك ياۋا غاز قاتارلىق نەرسىلەرنى ئېلىپ كەلگەن. 1931 - يىلى 3 - ئاينىڭ 11 - كۈنى بۇ يەرگە كەلگەن سىتەيىنلەر ۋەيران بولۇپ كەتكەن مەھەللىنى ئۇچراتقان. بۇ مەھەللىدىكى ئاھالىلەر 13 مىل (تەخمىنەن 21 كىلومېتىر بولۇپ ماتېرىيالدا مۇشۇنداق) نېرىدىكى دەريادىن سۇ باشلاپ تېرىقچىلىق قىلغان.

1916 - يىلىدىن كېيىن بۇ مەھەللىگە كېلىدىغان سۇ يىلىدىن - يىلىغا ئازلاپ، 1931 - يىلى مەھەللە تاشلىنىپ قالغان. يېڭىكۆل ھازىرقى شىنجاڭ ئىشلەپچىقىرىش قۇرۇلۇش بىڭتۇەنى دېھقانچىلىق 2 - شىسى 31 - تۇەن 11 - لىەن دائىرىسىگە توغرا كېلىدۇ، تۇەن ئىشتابى بىلەن بولغان ئارىلىقى 10 كىلومېتىر ئەتراپىدا، يېقىنقى يىللارغىچە تارىم دەرياسى بويىغا جايلاشقان بىر تەبىئىي مەھەللە مۇشۇ نامدا ئاتىلىپ كەلگەن. سېۋىن ھېدىن يېڭىكۆلنىڭ كونكرېت ئورنىنى $40^{\circ}52'2''$ ، $86^{\circ}30'45''$ دەپ كۆرسەتكەن. يېڭىكۆل بىلەن دىلپارنىڭ ئارىسى 31.6 كىلومېتىر. 1917 - يىلى 30 ئۆيلۈك، 1948 - يىلى 35 ئۆيلۈك (207 جان)، 1950 - يىلى 28 ئۆيلۈك (128 جان) ئاھالە ياشىغان.

قورغان: چاقىلىق ناھىيە بازىرى بوستانلىقى بىلەن بولغان ئارىلىقى 70 كىلومېتىر ئەتراپىدا، ھازىرقى قورغاننىڭ شەرقىي تەرىپىدە لايىدىن قوپۇرۇلغان بىر قورغان خارابىسى بولغانلىقتىن «قورغان» دەپ ئاتالغان. ئېيتىلىشىچە، بۇ قورغان ئاتالمىش «يەتتە شەھەر خانلىقى» زامانىدا بەدۆلەت تەرىپىدىن سالدۇرۇلغان. پىرژىۋالىسكىنىڭ خاتىرىلىشىچە 1876 - يىلى بەدۆلەت كورلىدىن ئېۋەتكەن ئازراق لەشكەر مۇشۇ يەردە تۇرۇپ مۇھاپىزەت ۋەزىپىسىنى ئۆتگەن.

ئابىدال: چاقىلىق ناھىيەسى تەۋەسىدە «ئابىدال» دەيدىغان جاي نامى كۆپ كۆرۈلىدۇ، بۇ نامنىڭ كېلىپچىقىشىنى ئېنىقلاش تارىم دەرياسىنىڭ ئاياغ ئېقىنىدىكى لوپلۇقلارنىڭ ئېتىنىك تەركىبىنى ئېنىقلاشتىمۇ مۇئەييەن ئەھمىيەتكە ئىگە. 1908 - يىلى ئەتراپىدا سىزىلغان چاقىلىق ناھىيەسىنىڭ خەرىتىسىدە 阿布且海 (ئابىدال كۆلى) ۋە بۇ كۆلنىڭ جەنۇبىدا شۇ نامدا بىر مەھەللىنىڭ نامى بار، شۇ خەرىتىدىكى بۇ مەھەللىنىڭ ناھىيە بازىرى بىلەن بولغان ئارىلىقى 180 يول (90 كىلومېتىر، باشقا ماتېرىياللاردا ئۈچ كۈنلۈك مۇساپە دېيىلگەن) بولۇپ، چاقىلىق بازىرىنىڭ شەرقىي شىمالىغا، مۇران بوستانلىقىنىڭ شىمالىغا توغرا كەلتۈرۈپ سىزىلغان. يۇقىرىقى خەرىتىدىكى ئابىدال كۆلى ئەمەلىيەتتە قاراقوشۇن كۆلى (پىرژىۋالىسكى لوپنور كۆلى دېگەن كۆل. تارىم ۋە چەرچەن دەريالىرى قارابوران كۆلىنى ھاسىل قىلىپ، ئېقىپ چىققاندىن كېيىن ھاسىل بولغان 2 - كۆل) بولۇپ تارىم دەرياسى قۇيۇلىدىغان ئېغىزغا يېقىن «كونا ئابىدال» (لوپلۇقلارنىڭ بېگى كۈنچىققان بەگ مۇشۇ مەھەللىدە تۇرغان) ۋە «يېڭى ئابىدال» دېگەن ئىككى مەھەللە بولغان. مۇشۇ كۆلنىڭ ئەتراپىدا ياشىغان لوپلۇقلار يەنە قاراقوشۇنلۇقلار دەپمۇ ئاتالغان. قاراقوشۇن كۆلىنىڭ سۈيى كۆپىيىپ، مەھەللە زەيلىشىپ كەتكەنلىكتىن 1898 - يىلى ئەتراپىدا «كونا ئابىدال» تاشلىۋېتىلىپ، يېڭى مەھەللە «يۇرتچاپقان»نى بەرپا قىلىپ شۇ يەرگە كۆچكەن، بۇ مەھەللە «يۇرتچاپقان» دېيىلگەندىن سىرت يەنە «يېڭى ئابىدال» دەپمۇ ئاتالغان.

دوكتور گۈننار يارىنىڭ «ئوتتۇرا ئاسىيانىڭ تۈركىي يەر ناملىرى — لوپنور ۋە تارىم ئويمانلىقى» ناملىق كىتابىدا، ئېكسپېدىتسىيەچىلەرنىڭ كىتابلىرىدىكى جاي ناملىرىنى جۇغلاپ تەتقىق قىلغان. ئۇنىڭ كىتابىدا «ئابىدال» دېگەن جاي نامىنىڭ كېرىيە ۋە

خوتەندىمۇ بارلىقىنى يېزىش بىلەن چاقىلىق ناھىيەسى تەۋەسىدە ئابدال، كونا ئابدال (كونكرېت ئورنى شەرقىي مېرىدىيان $88^{\circ}59'$ ، شىمالىي پاراللېل $31^{\circ}39'$ قا جايلاشقان. 1889 - يىلى 11 - ئاينىڭ 5 - كۈنى گابېرېل بونۋالوتلار كونا ئابدالغا كەلگەندە ئاران 5 - 6 ئۆيلۈك ئادەم قالغانىدى)، يېڭى ئابدال ناملىرىدىن باشقا ئابدال كۆلى، ئابدالچاپقان، جايئابدال دېگەن جاي ناملىرى بارلىقىنى كۆرسەتكەن. ئالىمنىڭ يېزىلىشىچە، بۇ نام $abdal$ ، ϵ $bda:l$ ، دەپ تەلەپپۇز قىلىنغان. ئابدال مەھەللىسىدە ئولتۇرغانلار يەنە «ئابداللىق» دەپمۇ ئاتالغان. گۇننار يارىرىڭ «ئابدال» دېگەن سۆزنىڭ دىۋانە، بىكارچى دېگەن مەنىلىرىنىڭ بارلىقىنى كۆرسەتكەن^①.

چاقىلىق ناھىيە بازىرىنىڭ 70 كىلومېتىر شەرقىي شىمالىدا بىر بوستانلىق بار، بۇ بوستانلىق بۇرۇن مۇران (مۆرەن دەپمۇ تەلەپپۇز قىلىنىدۇ) دەپ ئاتىلاتتى. 1928 - يىلى ئارخېئولوگ فولك بېرگمان بۇ يەردە تەكشۈرۈشتە بولغاندا 30 نەچچە ئۆيلۈك كىشى بار ئىدى. 1938 - يىلى 38 ئۆيلۈك 380دىن ئارتۇق كىشى ياشىغان. گومىنداڭ دائىرلىرى 1944 - يىلى بۇ يەردە باۋ تەسىس قىلغان. 1950 - يىلى چاقىلىق ناھىيەسى مۇران يېزىسىنى تەسىس قىلغان، 1958 - يىلى «سەكرەپ ئىلگىرىلەش كوممۇنىسى» قۇرۇلغان، 1959 - يىلى 9 - ئاينىڭ 2 - كۈنى شىنجاڭ بوزيەر ئۆزلەشتۈرۈش نازارىتىنىڭ بىۋاسىتە باشقۇرۇشىدىكى مۇران دېھقانچىلىق مەيدانى قۇرۇلۇپ، مۇران تەۋەسىدىكى ئاھالە 4889 كىشىگە يەتكەن. 1966 - يىلى 11 - ئايدا يېزا ئىگىلىك 2 - شىسىغا قاراشلىق مۇران دېھقانچىلىق مەيدانى قۇرۇلغان. 1969 - يىلى 9 - ئايدا نامى 36 - تۈەن قىلىپ ئۆزگەرتىلگەن، شۇندىن بۇيان بۇ بوستانلىقنىڭ تۈەن ئىشتىبابى تۇرۇشلۇق جاي مۇران بازىرى، پۈتۈن بوستانلىق 36 - تۈەن، دەپ ئاتالماقتا. ئابدال مەھەللىسىدىكى ئابداللار يېڭى ئابدال چۆل قالغاندا مانا مۇشۇ مۇرانغا كۆچۈپ چىققان بولغاچقا، ھازىرقى مۇرەندىكى بىر قىسىم ئۇيغۇرلار ئەنە شۇلارنىڭ ئەۋلادلىرى ھېسابلىنىدۇ. تارىم دەرياسىنىڭ تۆۋەن ئېقىنى ۋادىسىدا ياشىغان ئاھالىلەر لوپلۇق، قاراقوشۇن كۆلى بويىدا ياشىغانلار قاراقوشۇنلۇق، ئابدال مەھەللىسىدە ياشىغانلار ئابداللىق دەپ ئاتالغان.

لوپلۇقلارنىڭ ئاساسىي قىسمى بولغان قاراقوشۇنلۇقلار ئابدال دېگەن بۇ نامغا ئىزچىل ئېتىبار بىلەن قارىغان، شۇڭلاشقا يۇرتى ئابدال ۋەيران بولغاندا كۆچۈپ بېرىپ يېڭىدىن يۇرت بەرپا قىلغان ھەمدە يەنىلا ئابدال دەپ ئاتىغان. 18 - ئەسىرنىڭ باشلىرىدا قاراقوشۇن كۆلى بويىدا يۇرت بەرپا قىلغان لوپلۇقلار ئۆزلىرىنىڭ شىمال تەرەپتىن كۆچۈپ بارغانلىقىنى ئېيتقان (سېۋىن ھېدىنىنىڭ «تارىمنىڭ سىرىنى ئىزدەپ» دېگەن كىتابى). قاراداي بىلەن يېڭىسۇننىڭ ئارىسىدا يەنە «ئابدال» دېيىلگەن مەھەللىمۇ بولغان. تاۋ باۋلىيەننىڭ «توشقان يىلىدىكى ئۇزۇن سەپەردىن خاتىرە» ناملىق كىتابىدا يېزىلىشىچە، 1891 - يىلى بۇ يەردە 10 نەچچە ئۆيلۈك ئادەم بېلىقچىلىق بىلەن ھايات

① گۇننار يارىرىڭ: «ئوتتۇرا ئاسىيانىڭ تۈركىي يەر ناملىرى - لوپنور ۋە تارىم ئويمانلىقى»، شىۋېتسىيە، 1997 - يىلى ستوكھولم نەشرى، 1 - بەت.

كەچۈرگەن. خەنزۇچە ماتېرىياللاردا ئارغان ئەتراپلىرىدا ئابدال دېگەن مەھەللىنىڭ بولۇشى، قاراقوشۇن كۆلى بويىدا يېڭىدىن بەرپا قىلغاندا ئابدال دەپ ئاتىلىشى، بۇ كونا ئابدال ۋەيران بولغاندا يەنى 1885 - يىللىرى ئەتراپىدا ئۇنىڭ تۆت كىلومېتىر نېرسىدىكى يۇرتچاققاندا يەنە بىر يېڭى يۇرت بەرپا قىلىنىپ «ياڭخى ئابدال» دەپ ئاتىلىشى دىققەتكە سازاۋەردۇر. 1887 - يىلى كونا ئابدالدا 27 ئۆيلۈك بولسا، 1889 - يىلى 11 - ئاينىڭ 5 - كۈنى 5 - 6 ئۆيلۈك قالغان، 1891 - يىلىغا كەلگەندە 10 نەچچە ئۆيلۈك ئاھالە بېلىقچىلىق بىلەن ھايات كەچۈرگەن. ئابدال مەھەللىسى قاراقوشۇن لوپلۇقلىرىنىڭ مەركىزى بولۇپ ئۇلارنىڭ يېڭى كۈنچىققان بەگ ۋە ئەجدادلىرى 1740 - يىلى ئەتراپىدا ئارغان بىلەن يېڭىسى ئارىسىدىكى ئابدالدىن كۆچۈپ كېلىپ تاكى 1898 - يىلىغىچە مۇشۇ مەھەللىدە ئولتۇرۇشقان. بۇ مەھەللىدە 1910 - يىلى 12 - 13 ئۆيلۈك قالغان، 1917 - يىلىغا كەلگەندە كۆپىيىپ 27 ئۆيلۈككە يەتكەن. 1921 - يىلى تارىم دەرياسى كۆنچى دەرياسى ئېقىنىدا ئېقىپ لوپ كۆلىگە قۇيۇلغاندا، ياكى ئىككى دەريا ئېقىنى ئايرىلغاندا قاراقوشۇن كۆلىگە كېلىدىغان سۇ ئىنتايىن ئازلاپ كەتكەنلىكتىن ئاھالىلەر يېڭى ئابدالنىمۇ تاشلاپ چىقىشقا مەجبۇر بولغان، شۇندىن باشلاپ ئۇ يەر (كونا ۋە يېڭى ئابدال) مەڭگۈلۈك چۆل قالغان. مۇشۇلاردىن «ئابدال» دېگەن بۇ يۇرت نامىنىڭ لوپلۇقلاردا ئىنتايىن چوڭقۇر يىلتىزى بارلىقىنى كۆرۈش مۇمكىن.

قىسقىسى، چاقىلىقتا ياشىغان ئابداللىقلار قەشقەر - خوتەن رايونىدىكى ئابداللار بىلەن ئېتىنىك مەنبەداشلىققا ئىگە ئەمەس. چاقىلىقتىكى ئابداللىقلار مىلادىيەنىڭ باشلىرىدىكى ئابداللارنى مەنبە قىلغان. تارىختا ئابداللار بىلەن ئېفتالىت (ئاق ھۇن)لار بىر مەنبەدىن كەلگەنمۇ؟ بۇ تېخىچە مەۋھۇم مەسىلە. رۇسىيەلىك ئالىم لىتۋانىسكىنىڭ يازغانلىرىغا قارىغاندا، غەرب مەنبەلىرىدە ئېفتالىتلار بىلەن ئابداللارنىڭ كېلىپچىقىشى ھەققىدىكى ئۇچۇرلارمۇ ھەر خىل، بەزىدە مۇشۇ ئىككى نام بىلەن بىر قوۋمنى كۆرسەتكەن. ماتېرىياللارنىڭ كەملىكى تۈپەيلىدىن ئېفتالىتلارنىڭ ھۆكۈمران سىنىپىنىڭ شەرقىي ئىران - باكتېرىيە تىل - يېزىقىنى قوللانغانلىقىغا ھۆكۈم قىلىنسىمۇ، كەڭ ئاۋامنىڭ تىلىنىڭ تۈركىي تىل ياكى شەرقىي ئىرانىي تىلى ئىكەنلىكىدە تېخى پىكىر بىرلىكى ھاسىل قىلغۇدەك پاكىت تېپىلمىغان. مۇشۇ نۇقتىلاردىن قارىغاندا، لوپلۇقلار (ئابداللىقلارنى ئىچىگە ئالىدۇ) كەم دېگەندىمۇ مىلادىيەنىڭ باشلىرىدىن باشلاپ مۇشۇ يەردە (تارىم دەرياسىنىڭ تۆۋەن ئېقىنىدىكى شەھەر، بازار، دەريا، كۆل بويلىرىدا) ياشاپ كەلگەن، شۇلارنىڭ تەركىبىگە ئەينى زاماندا ئابدال دەپ ئاتالغان تۈركىي قوۋمىمۇ كىرگەن، ئابدال قوۋمى ئىزچىل تۈردە قوۋمنىڭ نامىنى زامانىمىزغىچە ساقلاپ كەلگەن بولسا كېرەك.

لوپلۇقلار كەنتى: ھازىر نامى نامەلۇم بولغان بۇ كەنت لوپ لەڭگەر (لوپچاڭزى)دىن شەرققە قاراپ 20 كىلومېتىردەك يۈرگەندە شەرقىدىكى قۇملۇقتا بىر مەھەللە بايقالغان، ئۆيلەرنىڭ ئارىسى 30 - 50 مېتىر كېلىدۇ، ئۆيلەرنىڭ چوڭ - كىچىكلىكى

ئوخشاشمايدۇ، ئوت كەتكەنلىك ئىزنالىرىمۇ بار. بۇ مەھەللىنىڭ يەنە شەرقىدە ئۆيلۈك بولسىمۇ تەكشۈرۈلمىگەن. بۇ مەھەللىنىڭ غەربىي تەرىپىدە 11 ئۆيلۈك، شەرقىي تەرىپىدە سەككىز ئۆيلۈك بايقالغان، ئەمما بىر قىسىم يەرلەر قۇم تېگىدە قالغانلىقتىن، پۈتۈن مەھەللىنىڭ قىياپىتى دەپ قاراشقا بولمايدۇ. بۇ لوپلۇقلارنىڭ بېلىقچىلىق كەنتى بولۇپ ئۆي دېگىنىمىز ئەمەلىيەتتە قومۇش ساتمىلاردىن ئىبارەت.

تۈزلۈك مەھەللىسى: خەنزۇچە ماتېرىياللاردا 托素 دەپ يېزىلغان بولۇپ ئابدال مەھەللىسىنىڭ 21.5 كىلومېتىر شەرقىگە جايلاشقان. 1917 - يىلى بۇ مەھەللىدە 12 ئۆيلۈك ئاھالە ياشىغان.

يۇرتچاپقان مەھەللىسى - ياڭخى ئابدال: بۇ مەھەللىلە قاراقوشۇن كۆلىگە يېقىن كېلىدۇ، خەلق تەرىپىدىن يۇرتچاپقان ياكى يېڭى ئابدال كۆلى دەپمۇ ئاتىلىدۇ. كونا ئابدال بىلەن بولغان ئارىلىقى تۆت كىلومېتىر ئەتراپىدا، 1890 - يىلىنىڭ بېشىدا بۇ مەھەللىدە پەقەت 4 - 5 ئۆيلۈك كىشى بار ئىدى. 1875 - يىلى ئەتراپىدا مۇشۇ يۇرتتىكىلەر تەشكىللىنىپ چاپقانلىقى ئۈچۈن يۇرتچاپقان دەپ ئاتالغان. يۇرتچاپقاندىكى كىشىلەر ئوۋچىلىقنى ئاساس قىلغان، يەنە كونا ئابداللىقلارغا ئوخشاش قوي باققان ھەمدە يۇڭنى پىششىقلاپ پالاس ۋە باشقا كېرەكلىكلەرنى تەييارلىغان. 1911 - يىلى 1 - ئاينىڭ 5 - كۈنى ياپونىيەلىك تاجىبانۇ زۇيچۇ كەلگەندە 12 - 13 ئۆيلۈك ئاھالە بار ئىدى، بۇ مەھەللىلە 1914 - يىلى ئەتراپىدا تاشلىنىپ قالغان. يۇرتچاپقان بىلەن مۇراننىڭ ئارىسى 25 كىلومېتىردەك كېلىدۇ. تۆت ئۆيلۈككە مەنسۇپ 84 كىشى بولۇپ بەزىلىرى چاقىلىقتا تېرىقچىلىق قىلغان. بۇلار ئەسلىدە ئابدالدا ئولتۇراقلاشقان، 1896 - يىلىدىن كېيىن تەبىئىي مۇھىتنىڭ قىستىشى بىلەن ئابدالنى تاشلاپ چىقىپ مۇشۇ يۇرتچاپقانغا كۆچۈپ كەلگەن ۋە يۇرتچاپقاننى بەرپا قىلغان. سېۋىن ھېدىنىڭ ئۆلچىگىنىگە ئاساسلانغاندا، بۇ مەھەللىلە $39^{\circ}30'20''$ ، $88^{\circ}56'24''$ قا جايلاشقان. يۇرتچاپقان يەنى بۇ يېڭى ئابدالدا 1911 - يىلى 11 - 12 ئۆيلۈكتەك ئادەم بولسا، 1917 - يىلى 27 ئۆيلۈك ئاھالە بارلىقى يازما ئۇچۇرلاردىن مەلۇم، لېكىن 1921 - يىلىغا كەلگەندە تارىم دەرياسى بىلەن كۆنچى دەرياسى قوشۇلۇپ لوپ كۆلىگە قۇيۇلغانلىقتىن قاراقوشۇن كۆلى قۇرۇشقا باشلىغان، لوپلۇقلار ئامالسىز مۇران بوستانلىقىغا كۆچكەن. 1889 - يىلى تەخمىنەن 4 - 5 ئۆيلۈك ئادەم بۇ جايدا ياشاۋاتقان ئىدى، 1889 - يىلىنىڭ ئاخىرلىرىدا سۇ ئىنتايىن ئازلاپ دەريا قېنىنىڭ كەڭلىكى پەقەت 6 - 7 مېتىرلا قالغان، بۇ ۋاقىتتا ئوۋ مىلتىقلىرى بۇرۇنقىدىن كۆپەيگەن، ئوۋچىلىق ئاساسىي ئىشلەپچىقىرىشقا ئايلانغان. ئۇلار يەنە قوي يۇڭى ۋە ياۋايى ھايۋانلارنىڭ يۇڭلىرىنى پىششىقلاپ ئىشلەيدىغان يەنى ئۇنىڭدىن يىپ ئېگىرىدىغان بولغان. يۇرتچاپقاندىن تارىم دەرياسىنى بويلاپ (توققۇز ئۆيلۈك 60 نەچچە ئادەم بار) قۇمچاپقانغا بارغىلى بولىدۇ. يازما ئۇچۇرلارغا ئاساسلانغاندا، قۇمچاپقان ئاھالىلىرى شۇ ۋاقىتتا خېلىلا نامرات ئىدى. قۇمچاپقان مەھەللىسىدىن چىققاندىن كېيىن تارىم دەرياسى ئىككى ئېقىنغا بۆلۈنۈپ كەتكەن. دەريا بويلاپ ماڭسا

يۇچۇن مەھەللىسىگە (ئوت كەتكەن مەھەللىدە دېيىلگەن) بارغىلى بولىدۇ، بۇ مەھەللىدە 1889 - يىللىرى 50 نەچچە ئۆيلۈك ئاھالە ھايات كەچۈرگەن. 1897 - يىلى ئابدال ئاھالىلىرى كۆل سۈيىنىڭ كۆپىيىپ كېتىشى سەۋەبلىك شىرگەچاپقان يەنى كونا ئابدالدىن يېڭى ئابدالغا يەنى يۇرتچاپقانغا كۆچكەن (بۇ مەلۇماتنى سېۋىن ھېدىن قالدۇرغان)، ئۇلار كۆچۈپ تارىم دەرياسى بويىدا يېڭى كەنت - يېڭى ئابدالنى بەرپا قىلغان بولۇپ بۇ ئىككى مەھەللىنىڭ يەنى كونا ۋە يېڭى ئابداللارنىڭ ئارىسى تۆت كىلومېتىردەك كېلىدۇ. يۇچۇن مەھەللىسىدىن يەنە قاراقوشۇن تەرەپكە ماڭسا قاراكوپۇك مەھەللىسى بىلەن دۇچ مەھەللىسى بار ئىدى. 19 - ئەسىرنىڭ ئاخىرقى يىللىرىدا دۇچ مەھەللىسىدە ئادەم قالمىغان، قاراكوپۇك مەھەللىسىنى ئاخىرقى ئىككى ئۆيلۈك تاشلاپ كەتكەن. پىرژىۋالسىكى 1881 - يىلى كۆرگەن قاراقوشۇن رايونى بىلەن بونۋالوت 1889 - يىلى كۆرگەن قاراقوشۇن رايونى تۈپتىن ئوخشاشمايدىغان ھالەت شەكىللەنگەن، بۇنى تارىم دەرياسى سۈيىنىڭ ئازلىشى، يەنى تەبىئەت كەلتۈرۈپ چىقارغان.

شىرگەچاپقان: بۇ مەھەللىدە ھەققىدە كۆپ ئۇچۇر يوق، ئەمما مۇشۇ جايدا بىر قىسىم ئاھالىنىڭ ئولتۇراقلاشقانلىقى مەلۇم. شىرگەچاپقان نامىنى شىرگە ئىسىملىك كىشى چاپقانلىقتىن شۇنداق ئاتالغان دەپ چۈشەندۈرگۈچىلەر بار. يەنە بەزىلەر بۇ نامنى شىرغا سۆزىدىن كەلگەن، شىرغا لوپلۇقلارنىڭ بىر خىل قاتناش قورالىنىڭ نامى، ئۇ تېگىگە سىغىلىدىغان نەرسە بېكىتىپ ئوتۇن ۋە باشقا نەرسىلەرنى توشۇغان، دەپ قارايدۇ. بۇ نامنى «شىغا» دەپ تەلەپپۇز قىلىدىغانلارمۇ بار. مەھەللىنىڭ كونا كىرىت ئورنى $39^{\circ}44'50''$ ، $88^{\circ}23'25''$ قا جايلاشقان. ئورنى چىگىلىكئۆي بىلەن ئارغاننىڭ ئارىسىغا، قورغاننىڭ شەرقىي تەرىپىگە، ئانچە يىراق بولمىغان يەرگە جايلاشقان. بۇ مەھەللىنىڭ ساتمىلىرى ۋە يېقىن جايلاشقان چوڭ مازارلىق يېقىنغىچە ساقلىنىپ تۇرغانلىقىنى بايان قىلغۇچىلار بار.

چىگىلىكئۆي: بۇ مەھەللىنىڭ ئورنىنى بىلىدىغانلار، جۈملىدىن بېرىپ كەلگەنلەر ھېلىمۇ بار. كونا كىرىت ئورنى $39^{\circ}38'18''$ ، $88^{\circ}23'6''$ قا جايلاشقان، لوپلەڭگەرنىڭ 14 كىلومېتىر شىمالىدا. بۇ مەھەللىدە سۆگەت، كىشىلەرنىڭ باغلىرىنىڭ ئىزنالىرى ساقلىنىپ قالغان، بۇ يەردە يەنە بىر چوڭ مازارلىق بار. بۇ يەر يېڭىدىن ياسالغان دۆلەت 218 - تاشيولى بىلەن مۇرانغا بارىدىغان يول كېسىشكەن جايدىن تەخمىنەن بىر كىلومېتىر شەرقىي تەرىپىدىكى يەرنى كۆرسىتىدۇ، يايلاق ئىدى.

چار مەھەللىسى: بۇ مەھەللىدە ھەققىدە رىۋايەت قىلغۇچىلارنىڭ ئېيتىشىچە، لوپ رايونىدا ۋابا تارقىلىپ ئاھالىلەر كۆچكەندە بىر بۆلەك كىشىلەر مۇشۇ چار دېگەن جايدا ئولتۇراقلاشقا ئىكەن، بىلىدىغانلارنىڭ ئېيتىشىچە، بۇ مەھەللىنىڭ ئورنىدا ھېلىمۇ ساتمىلار ۋە مازارلىقلار بار ئىكەن. بەزى كىشىلەرنىڭ ھازىرقى چاقىلىق بۇرۇن مۇشۇ چار دېگەن جايدا ئىدى دېگىنىگە قارىغاندا، بۇ مەھەللىنىڭ ئاھالىسى چاقىلىققا كۆچۈپ چىققان بولۇشى مۇمكىن. ئورنى، چىگىلىكئۆيدىن ئانچە يىراق ئەمەس، يەنى لوپلەڭگە

(لوپچاغزى)غا يېقىن كېلىدۇ، گابرىل بونۋالوتنىڭ ئۇچۇرىغا قارىغاندا قارابوران كۆلىگە يېقىن جايلاشقان. پىرژىۋالىسكىنىڭ «لوپ كۆلىگە سەپەر» ناملىق كىتابىنىڭ خەنزۇچە تەرجىمىسىدە 恰依 دېگەن بىر مەھەللە نامى كۆرۈلىدۇ، مۇشۇ ئىككىسى بىر نام بولۇشى مۇمكىن، ئەگەر شۇنداق بولسا بۇ مەھەللە 1880 - يىلىدىن كېيىن، 1910 - يىللىرىدىن بۇرۇن ۋەيران بولغان بولۇشى مۇمكىن.

ئوت كەتكەن مەھەللە: مۇشۇ نامدا كەم دېگەندە ئىككى مەھەللە بولغان، بۇلاردىن بىرىنىڭ ئورنىنى ھازىر بىلىدىغانلار ھەم كۆرگەنلەر بار. ۋەقەشۇناس مۇھەممەد ئوسماننىڭ بايانچە، چىگىلىكئۆيىدىن چىقىپ شەرققە ماڭسا ئانچە يىراق بولمىغان جايدا مۇشۇ مەھەللە بار. مەھەللىنىڭ شەرقىي تەرىپى ئوت كېتىپ كۆيۈپ كەتكەن، ئەمما غەربىي تەرىپى ساق، بەزى يەرلىرىنى قۇم بېسىپ كەتكەن. بۇ يەردىكى ساتمىلار كەكە دەستىسىدەك توملۇقتىكى قومۇشلاردىن ياسالغان، مەھەللە ئىچىدە يەنە شۇنداق كۆپ قومۇشلار تاشلاپ قويۇلغان، خەۋەردار كىشىلەرنىڭ بايان قىلىشىچە، يېقىن ئەتراپتا يۇلغۇن، توغراق ياكى كۆرۈككە ئوخشاش يېقىلغۇ ماتېرىيالى بولمىغانلىقتىن قومۇشنى يېقىلغۇ قىلغان.

ئابدۇراھماننىڭ چولىدىكى مەھەللە: بۇ مەھەللە ئارغاننىڭ شەرقىي شىمالىغىراق جايلاشقان بولۇپ، چۈنكىكۆلگە بارىدىغان يول مۇشۇ يەردىن ئۆتكەن. ھازىر بۇ يەردە چوڭ قەبرىستانلىق ۋە كۆپلىگەن ساتمىلارنىڭ ئىزنالىرى ساقلىنىپ قالغان. يېقىن ئەتراپتا قومۇشلۇق بولۇپ قومۇشنىڭ توملۇقى باش بارماقتىنمۇ چوڭ، يېقىنقى يىللارغىچە جەرەن قاتارلىق جاندارلارنىڭ جەننەت ماكانى بولغان.

قۇمچاپقان مەھەللىسى: يۇرتچاپقان مەھەللىسىدىن چىقىپ تارىم دەرياسىنى بويلاپ سۇنىڭ ئېقىشى بويىچە، كېمە بىلەن يۈرسە دەريانىڭ ئىككى قاسنىقىدا قۇم دۆۋىلىرى بولۇپ، ئۇنىڭغا يېقىن جايدا قۇمچاپقان مەھەللىسى بار. بۇ مەھەللىدە 1890 - يىلى توققۇز ئۆيلۈك 60 نەچچە كىشى بار بولۇپ ئاھالىسى ناھايىتى نامرات ۋە كۆرۈمىسىز ئىكەن. قۇمچاپقان مەھەللىسىدىكىلەر باشلىرىغا ناھايىتى چوڭ قوي تېرىسى تەلپەك كىيگەن، قوي يۇڭى بىلەن پاختىيىپ كەتكەن چاچلىرىنى يۆگىۋالغان بولغاچقا بەك كۆرۈمىسىز كۆرۈنىدىكەن، بىراق ئۇلارنىڭ مۇلايىم ۋە ئاق كۆڭۈل ئىكەنلىكى گابرىل بونۋالوتنىڭ كىتابىدا يېزىلغان. 1900 - يىلى بۇ مەھەللىدە 122 كىشى بارلىقىنى سېۋىن ھېدىن كىتابىدا خاتىرىلىگەن. گابرىل بونۋالوتنىڭ يېزىشىچە، تارىم دەرياسىدىكى ئاخىرقى مەھەللىلەردىن بىرى قۇمچاپقان مەھەللىسى ئىدى، مۇشۇ مەھەللە ئەتراپىدا تارىم دەرياسى ئىككى تارامغا بۆلۈنۈپ، ئېقىننىڭ مۇتلەق كۆپ سۈيى شىمالغا ئېقىپ چوڭ بىر كۆلنى ھاسىل قىلغان. قۇمچاپقان مەھەللىسىنىڭ ئەتراپىدا قۇم دۆۋىسى يوق. 1890 - يىلى سۇ خېلى ئازلاپ كەتكەن بولسىمۇ سۇنى تارماق ئېقىنلارغا باشلاپ كەلكۈندىن موداپىئە كۆرۈش ئۈچۈن ئېقىن ئېلىپ قويۇلغانلىقى بۇرۇنقى ۋاقىتلاردا كەلكۈننىڭ تالاپەت كەلتۈرگەنلىكىنى كۆرسىتىپ بېرىدۇ. 1900 - يىلى مەھەللىدە 57

ئادەم بولۇپ بۇلاردىن باشقا مۇشۇ يەرلىك يەتتە كىشى چارۋا بېقىۋاتقان، 35 ئادەم چاقىلىقتا، 23 ئادەم مۇراندا تېرىقچىلىق قىلغان، مۇشۇ مەھەللىلىكلەر جەمئىي 122 ئادەم ئىكەن. سېۋىن ھېدىننىڭ يېزىشىچە $39^{\circ}30'28''$ ، $89^{\circ}4'8''$ قا جايلاشقان، بۇ مەھەللە قاراقوشۇن كۆلىدىن بىر مېتىر ئېگىز. قۇمچاپقاندا لوپلۇقلارنىڭ زەرەتگاھلىقى بولغىنىغا قارىغاندا، خېلى بىر مەزگىل لوپلۇقلارنىڭ پائالىيەت ئورنى بولغان بولۇشى مۇمكىن. شۇ يىللاردا تارىم دەرياسى مۇشۇ يەردىن ئىككى ئېقىن تارتقان بولۇپ كۆل ھاسىل قىلغان.

يۇچۇن مەھەللىسى: قۇمچاپقان مەھەللىسىدىن داۋاملىق يۈرسە يولۇقىدىغان يەنە بىر مەھەللە يۇچۇن مەھەللىسىدۇر. مەھەللىدىكىلەر بۇ مەھەللە نامىنىڭ «كۆيۈپ كەتكەن يەر» دېگەن مەنىدە ئىكەنلىكىنى بايان قىلغان. بۇ مەھەللە بىر قومۇشلۇققا ئوت قويۇپ كۆيدۈرۈلگەندىن كېيىن شۇ يەرگە قۇرۇلغانلىقتىن شۇنداق ئاتالغان. 1890 - يىلى مەھەللىدە 50 نەچچە ئاھالە بارلىقى يېزىلغان. بۇ يەردىكىلەرمۇ ناھايىتى نامرات بولۇپ قوي گۆشى قاتارلىق ئۆي ھايۋانلىرىنىڭ گۆشىنى كەمدىن - كەم يېگەن، ئۇلار گۆشىنى داڭم يېسە تەنگە زىرە قىلىدۇ، دەپ قارىغان. ئۇلار ئاساسەن بېلىق، غاز گۆشى، ئۇجۇل ۋە ئۇجۇر يەپ ھايات كەچۈرگەن. قۇمچاپقاندىن چىقىپ داۋاملىق شەرققە يۈرسە بارىدىغان يەنە بىر مەھەللە 50 نەچچە ئادەم بار كىچىك مەھەللىدۇر. بۇ مەھەللە يەنە قاراكۆيۈك مەھەللىسى دەپمۇ ئاتالغان، بۇمۇ لوپلۇقلارنىڭ مەھەللىلىرىدىن بىرى بولۇپ 1889 - يىلى تاشلىنىپ قالغان، شۇندىن بىر نەچچە يىل ئىلگىرى ئەڭ ئاخىرقى ئىككى ئائىلىمۇ كۆچۈپ كەتكەن.

ئۆتەڭ مەھەللىسى: بۇ مەھەللە پىرژىۋالىسكى كەلگەن 1876 - ، 1885 - يىللىرى مەۋجۇت ئىدى، شۇنداقلا لوپلۇقلارنىڭ مۇھىم جايلىرىدىن بىرى ئىدى، ئەمما شۇندىن كېيىن قاراقوشۇن كۆلى بويىغا جايلاشقان بۇ مەھەللەدە بىر قېتىم قومۇشقا ئوت قويۇپ كۆيدۈرگەندە ئوت كونتروللىقىنى يوقىتىپ، پۈتۈن مەھەللە كۆيۈپ كۈلگە ئايلىنىپ كەتكەن، بۇ مەھەللە شۇنىڭ بىلەن تاشلىنىپ قالغان.

لوپ مەھەللىسى: بۇ مەھەللە قارابوران كۆلىنىڭ غەربىگە جايلاشقان (مۇشۇ رايون قارابوران كۆلى دەپ ئاتالغان)، چاقىلىق ناھىيە بازىرىنىڭ 60 كىلومېتىر شىمالىدا، كۆل بويىغا جايلاشقان. 1887 - يىلى بۇ يەردە 21 ئۆيلۈك بار ئىكەنلىكى ماتېرىياللاردىن مەلۇم. 1900 - يىللاردا خەنزۇچە ماتېرىياللاردا كۆرۈلىدىغان 罗布庄 دېيىلگەن مەھەللە مۇشۇ، بۈگۈنكى كۈندە كىشىلەر «لوپچاغزى» دەۋاتقان يەرنىڭ ئەتراپىغا توغرا كېلىدۇ. كونكرېت ئورنى چەرچەن دەرياسى بىلەن تارىم دەرياسى قوشۇلىدىغان يەرگە يېقىن كېلىدۇ. 1917 - يىلى 10 نەچچە ئۆيلۈك 60 نەچچە كىشى، 1928 - يىلى 14 ئۆيلۈك بار ئىدى، مۇشۇ مەھەللىنىڭ شىمالىدا بىر كۆل بولۇپ مۇشۇ يىلغا كەلگەندە بىر سازلىققا ئايلىنغان.

چاينۇت مەھەللىسى: بۇ مەھەللە خەنزۇچە «چاقىلىق ناھىيەسىنىڭ يۇرت

تەزكىرىسى» ناملىق كىتابتىكى 加以庄 دېيىلگەن مەھەللە بولۇشى ئېھتىمالغا يېقىن. بۇ مەھەللىنىڭ نامى «چاينۇت» ھەققىدە تىلشۇناس مىرسۇلتان ئوسمانوف سېۋىن ھېدىنىنىڭ ئادەملىرى ئىچىدە چاينۇت ئىسمىلىك بىر كىشى بولغان، شۇنىڭ ئىسمىدىن كەلگەن، دەپ قارىغان. گۇننار يارىنىڭ «چاپان + ئوت» سۆزىدىن ياسالغان بولۇپ ئۆسۈملۈكنىڭ نامىدىن كەلگەن، دەپ قارىغان. مېنىڭچە، گۇننار يارىنىڭ قارىشى مۇۋاپىق بولسا كېرەك. گابرىل بوئۆلوت 1889 - يىلى 11 - ئاينىڭ 10 - كۈنى بۇ مەھەللىدىكىلەر چاقىلىققا كۆچۈش ھازىرلىقىنى قىلىپ بولغان، دەپ يازغان. شۇنىڭدىن قارىغاندا ئۇزۇنغا قالماي بۇ مەھەللىدىكىلەرمۇ چاقىلىققا كۆچكەن بولۇشى مۇمكىن. بۇ مەھەللە قارابوران كۆلى بويىغا، دەريا قىرغىقىغا، تارىم دەرياسىنىڭ قارابوران كۆلىگە قۇيۇلۇش ئېغىزىغا يېقىن يەرگە جايلاشقان. خەلق ئېغىز بايانلىرىدىمۇ چاينۇت دېگەن مەھەللە بولغان، شۇنداقلا 1966 - يىلى نەشر قىلىنغان خەرىتىدە قارابوران كۆلىنىڭ شىمالىدا چاينۇت كۆلى دېگەن نام بار، خەنزۇچە خەرىتىدە 加以庄 شۇ ئەتراپقا سىزىلغان، شۇنىڭ ئۈچۈن بۇ ئىككى نامنى تەڭداش، دەپ قارىدىم. 1889 - يىلىغا كەلگەندە بۇ مەھەللىدىكى ئاھالىمۇ چاقىلىققا قاراپ كۆچۈشكە باشلىغان. چاينۇت مەھەللىسى تارىم دەرياسىنىڭ قارابوران كۆلىگە قۇيۇلۇش ئېغىزىغا جايلاشقان بولۇپ ئىككىسىنىڭ ئارىسى يۈز مېتىردەك كېلىدۇ، چاينۇت مەھەللىسى بىلەن چاقىلىقنىڭ ئارىسى 40 نەچچە كىلومېتىر كېلىدۇ. ماتېرىياللاردا يېزىلىشىچە 1917 - يىلى بۇ مەھەللىدە 6 - 7 ئۆيلۈك ئادەم قالغان.

قاراداي مەھەللىسى: 1950 - ، 1960 - يىللىرىدا يېڭىسۇننىڭ جەنۇبىدىكى قاراداي مەھەللىسىدە 200 - 300 ئائىلە 1500 - 2000 (ئادەم) بارلىقىنى بايان قىلىدىغانلار بار (مىسالەن: ئىمىن غازى). ۋەقەشۇناس مۇھەممەد ئوسمان 500 ئۆيلۈكتىن ئارتۇق ئاھالە بارلىقى، مەھەللىنىڭ دۆلەت 218 - تاشيولىنىڭ شەرقىدىكى مازارنىڭ سەل شىمالىغا جايلاشقانلىقى، 1970 - يىللىرى يېزا ئىگىلىك 2 - شىسى قۇرۇلۇش داۋامىدا ئۇلارنىڭ ئۆيلىرىنىڭ كېسەكلىرىنى توشۇپ ئىشلەتكەن، چاقىلىقتىن بېرىپ يەر تېرىغان ۋاقىتلاردا بەزى ئۆيلەرنى يېپىپلا ئولتۇرغان، كېيىنچە بۇ مەھەللىدىكى ئۆيلەرمۇ ۋەيران بولۇپ ئۇلا قالغان، دەپ بايان قىلىدۇ. مەھەللىنىڭ تەپسىلىي ئورنى نېفىت قىدىرىپ تەكشۈرۈش ئەترىتىنىڭ 2009 - يىلىدىكى قۇرۇلتۇرما ئۆيلىرىنى قۇرغان جايدۇر (دۆلەت 218 - تاشيولى 948 - 949 كىلومېتىرلىق بۆلىكىنىڭ شەرقىي تەرىپىدە). بۇ يەردىكىلەرنىڭ 1930 - يىللىرى ئەتراپىدا، تۇڭگان يېغىلىقىدا يېڭىسۇنغا كۆچۈپ ئەسلىدىكى مەھەللىسىنىڭ چۆل قالغانلىقىنى ئېيتىدۇ، بۇ مەھەللىنىڭ ئەتراپىدىكى مازارلىق ھازىرمۇ بار. ئاھالىلەرنىڭ سىتەينىگە 1930 - يىلى ئېيتقانلىرىغا قارىغاندا، مەھەللىنىڭ كۈنپېتىشىدا بىر كونا مازارلىق بولۇپ ئاھالىلەر بېرىپ باقمىغان، مۇشۇنىڭدىن قارىغاندا بۇ مەھەللىنىڭ تارىخى خېلىلا ئۇزۇن بولۇشى مۇمكىن، دۆلەت 218 - تاشيولى قاراداي مازارنىڭ ئوتتۇرىسىدىن كېسىپ ئۆتكەن. قاراداي

مەھەللىسىدىكى تېرىم يەرلەر 1923 - يىلى ئەتراپىدا تاشلىنىپ قېلىپ كېيىن قايتىدىن گۈللەنگەن. قاراداي مەھەللىسىدە نۇرغۇن ئۆيلەر بولۇپ خېلى ياخشى سېلىنغان، ئاتاۋۇللا شاگيو (لوپلۇقلار «شاگيە» دەپ تەلەپپۇز قىلغان) 1923 - يىلىدىن بىرەر يىل كېيىن بۇ يەرنى قايتىدىن گۈللەندۈرگەن، ئەمما 1927 - يىللار ئەتراپىدا بۇ يەرگە كېلىدىغان سۇ ئۈزۈلۈپ قالغانلىقتىن تېرىقچىلىق قىلىش ئىمكانىيىتى بولماي كۆچۈپ كېتىشكەن، شۇنداقتمۇ 1928 - يىلى 5 - ئاينىڭ بېشىدا بۇ يەردە 30 ئۆيلۈك ئاھالە داۋاملىق ھايات كەچۈرگەن. 1931 - يىلىغا كەلگەندە ئىزچىل تۈردە مۇشۇ يەردە تۇرغان كىشىلەر 5 - 6 ئۆيلۈك بولۇپ، مال - چارۋا، كىيىملىرىنى سېتىپ كورلىدىن توشۇپ كېلىنگەن ئاشلىقنى يەپ جان ساقلاپ قالغان. ھازىر بىرقانچە ئۆي ساقلىنىپ قالغان.

توقۇم: يېڭىسۇلقلارنىڭ يايلاقلىرىدىن بىر قىسمى. ئۇنىڭ كۈنچىقىش تەرىپى مەردەك، غەربىدە كىتىك شەھىرى بار. بۇ جاي چاقىلىق ناھىيە بازىرىدىن 117 كىلومېتىردەك شىمالدا. دۆلەت 218 - تاشيولىدا قورغان بىلەن ئارغاننىڭ ئارىسىدا، شوپۇرلار ھازىرمۇ توقۇم دەپ ئاتايدۇ (دۆلەت 218 - تاشيولىنىڭ 1003 كىلومېتىرلىق بۆلىكى ئەتراپىغا توغرا كېلىدۇ). 1889 - يىلى لوپلۇقلار توقۇم نامىغا «كىچىك تېرەك» دەپ شەرقىي بەرگەن. توقۇمنىڭ 1.5 كىلومېتىر جەنۇبىدا تارىم دەرياسىنىڭ ئېقىنى بولۇپ، بۇ يەردە بىر لەڭگەر بولغان.

ساداقكۆل مەھەللىسى: ساداقكۆل توقۇمغا يېقىن جايلاشقان. ئېيتىلىشىچە، سۇسېرىقتىكى كۆلنىڭ شەرقىدە تايەك كۆلۈم، تايەك كۆلۈمنىڭ ئاياغ تەرىپى ساداق كۆلۈم دەپ ئاتالغان. دېمەك، ساداقكۆل مەھەللىسى مۇشۇ كۆلنىڭ ئەتراپىغا جايلاشقان، بۇ مەھەللە 1900 - يىللار ئەتراپىدا چۆل قالغان، 1723 - يىللىرىدىن بۇرۇندىن باشلاپ خېلى چوڭ مەھەللىلەر جايلاشقان بىر جاي. شۇ ۋاقىتلاردا لوپلۇقلارغا باشچىلىق قىلغان كىشىلەر، بىر تۈركۈم ئادەملەرنى باشلاپ تۇرپانغا چىقىپ چىڭ سۇلالىسىگە ئەۋەتكەن بىلدۈرگەندە، ساداقكۆللۈكلەر قاراقوشۇنلۇقلار ۋە قاراكۆللۈكلەر بىلەن تەڭ تىلغا ئېلىنغان، شۇڭا شۇ ۋاقىتلاردا ئاھالىسى كۆپ جايلاردىن بولسا كېرەك، 1906 - يىلىغا كەلگەندە بۇ يەردىكى مەھەللىنىڭ بەزى خارابىلىرى تېپىلغان.

مۇران مەھەللىسى: بۇ جاي ھازىرقى 36 - تۈەن تۇرۇشلۇق جايدىكى مۇران بازىرى ئەتراپلىرىغا توغرا كېلىدۇ. مۇران نامى قەدىمكى ئۇيغۇر تىلىدىن قالغان ئاتالغۇ بولۇپ ھازىر قومۇل شېۋىسىدە، سېرىق ئۇيغۇرلار ۋە سالار تىللىرىدىمۇ ساقلىنىپ قالغان. ئادەتتە مۇران - مۇرەن - مۇرەن دەپ تەلەپپۇز قىلىنىدۇ. س. ي. مالوف كىتابىدا رۇسچە MuraH، سىتەينىڭ كىتابىدا Miran دەپ خاتىرىلەنگەن، بۇ سۆز «ئوغۇزنامە» قاتارلىق قەدىمكى ئۇيغۇر تىلىدىكى ئەسەرلەردە «دەريا» دېگەن مەنىدە قوللىنىلغان. قاراقوشۇن لوپلۇقلىرى خوتەن دىيالىكتىنىڭ تەسىرىگە ئۇچرىغانلىقتىن «مىيەن» دەپ تەلەپپۇز قىلغان. قاراقوشۇن كۆلىنىڭ سۈيىنىڭ ئازلىشى بىلەن 19 - ئەسىرنىڭ ئاخىرلىرى كۆل

بويىدىكى بىر قىسىم لوپلۇقلار مۇران بوستانلىقىغا كېلىپ ئولتۇراقلىشىپ تېرىقچىلىق ۋە چارۋىچىلىق بىلەن مەشغۇل بولغان. ستەپىننىڭ بايانى بويىچە ئېيتساق، ئابداللىقلار بۇ يەردە مەھەللە بەرپا قىلىپ تېرىقچىلىق قىلغان، ئەمما بېلىقچىلىقنى تاشلىمىغان. 1928 - يىلى 9 - ئاينىڭ 5 - كۈنىدىن 13 - كۈنىگىچە مۇران رايونىدا تەكشۈرۈشتە بولغان شىۋېتسىيەلىك فولك بېرگماننىڭ مەلۇماتىچە، شۇ ۋاقىتتا مۇراندا 30 ئۆيلۈك لوپلۇق ئاھالە ياشىغان، ئۇلار يېقىنقى ۋاقىتلاردا كۆچۈپ كېلىپ ئۆي سېلىپ ئولتۇراقلاشقان، بۇلار ئەسلىدە ئابدال مەھەللىسىدىكى كىشىلەر بولۇپ تارىم دەرياسىنىڭ ئېقىنى ئازايغانلىقى ياكى ئۈزۈلۈپ قالغانلىقى سەۋەبىدىن كۆچۈشكە مەجبۇر بولغان. كۈنچىققان بەگنىڭ ئوغلى، شۇ رايوندىكى لوپلۇقلارنىڭ ئاخۇنى، ستەپىن قاتارلىقلارغا يول باشلىغۇچى بولغان توختاخۇننىڭ قوغۇن، ئۈزۈم، گۈلە قاتارلىق نەرسىلەردىن خېلى كۆپ (بېرگمان بىزگە بىر ئاي يەتكۈدەك دەپ يازغان) نەرسىلەرنى ئېلىپ بېرىپ كۈتۈۋالغانلىقىغا قارىغاندا، ماددىي مەئىشىتى خېلى يېيىغانلىقىنى كۆرەلەيمىز. ئەينى ۋاقىتتا مۇران بىلەن چاقىلىق ئارىسى ئىككى كۈنلۈك، مۇران بىلەن ئابدال ئارىسى بىر كۈنلۈك يول ئىدى. مۇران ئەينى ۋاقىتتا لوپلۇقلار تەرىپىدىن ^① Miran tarim دەپ ئاتالغان، بۇ ئاھالىلەر مۇراندا تېرىقچىلىق قىلىشۇمۇ بېلىق تۇتۇشنى تاشلىمىغان. 1914 - يىلىغا كەلگەندە يېڭى ئابدالنىڭ بېگى نۇرمۇھەممەد يۇرت بېگى بولۇپ تۇرغان. 1941 - يىلىدىكى چاقىلىق باج ئىدارىسى باشلىقىنىڭ دوكلاتىدىن قارىغاندا، شۇ ۋاقىتتا مۇراندا 38 ئۆيلۈك، 380دىن ئارتۇق ئادەم بار ئىدى، تېرىلغۇ يېرى 2283 مو ئىكەنلىكى يېزىلغان. 1944 - يىلى گومىنداڭ پىرقىسى باۋ - جيا تۈزۈمى بويىچە مۇراننى باۋ قىلىپ باشقۇرغان. 1950 - يىلى مۇراندا چاقىلىق ناھىيەلىك خەلق ھۆكۈمىتىنىڭ باشقۇرۇشىدىكى مۇران يېزىسى تەسىس قىلىنغان. 1958 - يىلى 10 - ئايدا مۇران يېزىسى «سەكرەپ ئىلگىرىلەش» (يۈچىن) خەلق كوممۇنىسى قىلىپ ئۆزگەرتىلگەن.

تۇغ ^② مەھەللىسى: بۇ مەھەللە دەرياغا تۇغ سېلىپ سۇ چىقىرىلىپ تېرىقچىلىق قىلىنغانلىقتىن شۇنداق ئاتالغان. تۇغ مەھەللىسى ھەققىدە خەلق ئارىسىدىكى ئېغىز ئۇچۇرلىرىغا قارىغاندا، 1930 - يىللاردا چۆل قالغان، شۇ زاماندا ۋابا يۈز بېرىپ ئاھالىلەر يېڭىسۇ، تىكەنلىك ۋە چاقىلىق قاتارلىق جايلارغا كۆچۈپ كەتكەن. 1931 - يىلى تۇغ مەھەللىسىگە كەلگەن ستەپىن بۇ مەھەللىنىڭ 1914 - يىلىدىن كېيىن تاشلىنىپ

① مەھمۇد كاشغەرىي: «دىۋانۇ لۇغاتىت تۈرك» شىنجاڭ خەلق نەشرىياتى، 2008 - يىلى ئۇيغۇرچە نەشرى، 941 - بەتتە tarimladi، ئول ئۆگۈزنى تارمىلادى - ئۇ دەريانىڭ بۆلۈنۈپ ئاققان يېرىدىن يېرىدىن ئۆتتى (تارىملار - ئا-رىملىماق). بۇ پاتقاقلىقتىن قېچىش ئۈچۈندۇر، دېيىلگەن. يۇقىرىدا مۇران تارىم دېيىلگەندەك ئەندىر تارىم دەپمۇ قوللىنىدۇ. مانا بۇلاردىن قارىغاندا، tarim سۆزىنىڭ دەريانىڭ تارىمىنى كۆرسىتىش مۇمكىنچىلىكىنىمۇ كۆرسەتتىمىز.

② مەھمۇد كاشغەرىي: «دىۋانۇ لۇغاتىت تۈرك»، شىنجاڭ خەلق نەشرىياتى، 2008 - يىلى ئۇيغۇرچە نەشرى، 785 - بەتتە تۇغ سۆزىگە تۇغان دەپ ئىزاھات بېرىلگەن، مۇشۇنىڭدىن قارىغاندا بۇ مەھەللىدە چوڭراق بىرەر تۇغان بولۇشى ۋە شۇنى بەلگە قىلىپ تۇغ مەھەللىسى دەپ ئاتالغان بولۇشى مۇمكىن.

قالغانلىقىنى، تارىم دەرياسىنىڭ كۈنچىقىشىدا بىر تۈزلەڭلىككە جايلاشقانلىقى، كۆلىمىنىڭ خېلى چوڭ بولۇپ 30 - 40 ئۆيلۈك ئولتۇراقلاشقانلىقىنى يازغان. مۇشۇ يۇرتنىڭ شاڭيوسى — ئاتاۋۇلا شاڭيوي ئالدى بىلەن ئوتاغ دېگەن يەرگە، ئۇندىن كېيىن بىر يىل ئۆتۈپ قارادايغا كۆچۈپ كەتكەن. شۇ ۋاقىتلاردا تۇغ نامدا بىرقانچە مەھەللە بولغان. بۇ مەھەللەدە 10 ئائىلىلىك تام ئۆي ۋە مەلۇم ساندا ساتمىلار بولغان. تۇغ مەھەللىسى دۆلەت 218 - تاشيولى بويىغا جايلاشقان بولۇپ تاشيول ئاسراش 15 - بۆلىكى (داۋبەن) ئەتراپىغا توغرا كېلىدۇ، ئارغاننىڭ 27 كىلومېتىر شىمالىغا يەنى دۆلەت 218 - تاشيولىنىڭ 958 كىلومېتىرلىق بۆلىكىگە توغرا كېلىدۇ.

شاقۇرۇم مەھەللىسى: بۇ مەھەللە تۇغ مەھەللىسىنىڭ 10 كىلومېتىردەك شەرقىگە جايلاشقان، ھازىرمۇ شاقۇرۇم دەپ ئاتىلىدۇ، بۇ جايدا ناھايىتى بۇرۇنقى زامانغا مەنسۇپ قەبرىستان بار، لوپۇقلارنىڭ بۇرۇنقى مەھەللىلىرىنىڭ بىرى.

چېكە مەھەللىسى: ئەينى دەۋرگە ئائىت خەنزۇچە مەنبەلەردە 起壳 دەپ يېزىلغان، ماتېرىياللاردىن 1887 - يىلى 27 ئۆيلۈك بارلىقى مەلۇم. 1917 - يىلى 10 ئۆيلۈك بار دېيىلگەن. يۇقىرىقى مەھەللىلەردىن بەزىلىرى چىڭ سۇلالىسى دەۋرىدە سىزىلغان خەرىتىدە ئەسكەرتىلگەن. بۇ مەھەللە لوپ مەھەللىسى بىلەن ئارغاننىڭ ئارىسىغا، تارىم دەرياسىنىڭ غەربىي تەرىپىگە جايلاشقان. ھازىرقى پەرەزلەرگە قارىغاندا ئەسلىي نامى غالىدىراڭ چېكە دېگەن جايدۇر. ئارغاننىڭ 32 كىلومېتىر جەنۇبىدا، دۆلەت 218 - تاشيولىنىڭ 1016 - كىلومېتىرلىق يول بۆلىكىگە يېقىن كېلىدۇ.

داغىلىق مەھەللىسى: بۇ مەھەللىنىڭ نامى ھەققىدىلا ئۇچۇر بولسىمۇ باشقا ئەھۋاللىرى ھەققىدە ھېچقانداق مەلۇمات يوق. بۇ مەھەللىنىڭ نامى «داغا» سۆزىدىن كەلگەن، بۇ سۆز توغراقنىڭ ئاقىرىپ كەتكەن كۆتىكىنى كۆرسىتىدۇ.

تەگىرمەن مەھەللىسى: تەگىرمەن قەدىمكى ئۇيغۇر تىلىدىكى ئاتالغۇ بولۇپ، ھازىرقى تىلىمىزدىكى تۈگمەن سۆزى شۇنىڭدىن كەلگەن. تۈگمەن مەھەللىسىدە 1917 - يىلى 8 - 10 ئۆيلۈك بار ئىدى، ئورنى ھازىرقى يېڭىسۇننىڭ ئىككى كىلومېتىر شىمالىدا، تاشيول بويىدا، ئۇنىڭ ئىككى كىلومېتىر كورلا تەرىپىدە تۇرسۇن باقى شاڭيونىڭ ئولتۇراقلىرى بار ئىدى. كۈزدە يېڭىسۇن ئەتراپىدىكى ئاھالىلەر مۇشۇ تۈگمەن مەھەللىسىگە كېلىپ ئۇن تارتقان. 1921 - يىلى كۆنچى دەرياسى كونا ئېقىنى بويىچە ئاققاندىن كېيىن قارادايدا ئىنتايىن ئاز ئاھالە قالغان، پەقەت تالايمەت ۋە بوبا ئائىلىسى قالغان. 1923 - يىلى تۈگمەن مەھەللىسىگە كېلىدىغان سۇ ئازلاپ تېرىقچىلىق قىلىش ئىمكانىيىتى قالمىغانلىقتىن تاشلىنىپ قالغان. يېڭىسۇن ئەتراپلىرىدا كۆپ قېتىم شەخسىي تەكشۈرۈشتە بولغان ۋەقەشۇناس مۇھەممەد ئوسمان بۇ مەھەللىنىڭ خارابىسىدە 40 - 50 مۇقىم ئولتۇراقلاشقان ئاھالە بولۇپ تام ئۆيلەردە ئولتۇراقلاشقانلىقىنى، ئۇندىن باشقا نۇرغۇن ساتمىلار بارلىقىنى بايان قىلغان ئىدى. ساتمىلار شۇ ۋاقىتتا ئۇن تارتىش

ئۈچۈن كەلگەنلەرنىڭ تۇرالغۇلىرى ئىدى.

كۈزۈك مەھەللە: كۈزۈك دېگەن بۇ نامنى لوپلۇقلار كۈزۈك مەھەللە دەپ ئاتىغان، نامىدىن قارىغاندا كۈزۈك يىغىلىپ ئولتۇرىدىغان مەھەللە بولسا كېرەك. 1880 - يىلى سىزىلغان «تۇرپان كارىزلىرىنىڭ تارقىلىش خەرىتىسى» دە 库斯勒克 دەپ يېزىلغان. كۈزۈك مەھەللىگە يېقىن چاپقان دېيىلىدىغان بىر مەھەللە بولۇپ 1880 - يىلى سىزىلغان «تۇرپان كارىزلىرىنىڭ تارقىلىش خەرىتىسى» دە 甲布干 دەپ يېزىلغان. كۈزۈك مەھەللە تۈمەنپۇغا يېقىن مەھەللە بولۇپ 1931 - يىلى 3 - ئاينىڭ 8 - كۈنى مۇشۇ يەردىكى توختەك شاڭخو سىتەيىنى بەزى ئۇچۇرلار بىلەن تەمىن ئەتكەن. مۇشۇ مەھەللىدىن بىر ئىنگىلىز مىلى (1.61 كىلومېتىر) ماڭسا تۈمەنپۇغا بارغىلى بولىدۇ. مۇشۇ مەھەللىنىڭ جەنۇب تەرىپى ئاھالىلەرنىڭ تېرىم يېرى ئىدى. 1928 - يىلى كۈزۈك مەھەللىسىدە 70 - 80 ئۆيلۈك ئاھالە بارلىقى فولك بېرگمان يازمىسىدىن مەلۇم. بۇ مەھەللىنىڭ كونكرېت ئورنى ھازىرقى داشكۆل سۇ ئامبىرىنىڭ شەرقىي شىمالى ئۇچىغا توغرا كېلىدۇ. 1917 - يىلى 40 ئۆيلۈك، 1948 - يىلى 95 ئۆيلۈك (537 جان)، 1950 - يىلى 110 ئۆيلۈك (651 جان) ئاھالە ياشىغان.

تۇرسۇن چاپقان: 1900 - يىلى بۇ مەھەللىدە 23 ئادەم بار ئىدى، بۇنىڭدىن باشقا مۇشۇ مەھەللىلىك 28 ئادەم مۇراندا، 13 ئادەم چاقىلىقتا تېرىقچىلىق قىلغان، شۇنداق بولغاندا بۇ مەھەللىدە جەمئىي 73 كىشى بار، بۇلارنىڭ چارۋىچىسى بولمىغان.

دۈچ مەھەللە: قاراكۆيۈك مەھەللىسى بىلەن دۈچ مەھەللىسى قارا قوشۇن بىلەن يۈچۈن مەھەللىسىنىڭ ئارىسىدىكى مەھەللىلەردىن ئىدى، 1889 - يىلىدىن سەل بۇرۇن تاشلىۋېتىلگەن. تۇرسۇن چاپقان، ئۆرتەك، دۈچ مەھەللىلىرىدىكى ئاھالىلەرنىڭ كۆپ قىسمى چاقىلىققا كۆچكەن.

ئۇلۇغبۇلجۇمال مەھەللىسى: بۇ مەھەللە يېڭىسۇ بىلەن دۇراننىڭ ئارىسىغا جايلاشقان، توغرىسىنى ئېيتقاندا، توغرائېرىقنىڭ شەرقىي تەرىپىگە جايلاشقان. ۋەقەشۇناس مۇھەممەد ئوسماننىڭ بايانىغا قارىغاندا، بۇ مەھەللەدە 50 ئائىلىلىكتەك تام ئۆي بولغاندىن سىرت خېلى كۆپ ساتما بولغان. لوپلۇقلارنىڭ كونا بەگلىرىدىن قۇربان سوپبەگنىڭ مازىرى مۇشۇ مەھەللەدە. ئۇلۇغبۇلجامالدىكى يېرىمىدىن كۆپرەك ئائىلىلەر ساتمىلاردا ئولتۇرغان، %40 تەك ئاھالە تام ئۆيدە ئولتۇرغان.

خەلىپەم مەھەللىسى: بۇ مەھەللە كونا يېڭىسۇنىڭ يەتتە كىلومېتىر شىمالىي تەرىپىدە يەنى كورلا تەرىپىگە جايلاشقان. كېسەك تامدىن سېلىنغان ئۆينىڭ 100 ئائىلىلىكتىن ئاشىدىغانلىقىنى، يەنە ساتمىلار بارلىقىنى بايان قىلغۇچىلار بار. بۇ مەھەللىدىكى ئاھالىلەر 1961 - يىلى لوپنور ناھىيەسى تەۋەسىگە كۆچۈرۈلگەن.

چېرىكچى مەھەللىسى: بۇ مەھەللە ئەسلىدە كالا مەھەللىسى دەپ ئاتالغان، بىر يىللىرى خەلق تەرىپىدىن سەكسەن مانتا دەپ ئاتالغان بىر دوتەي موڭغۇللار بىلەن

ئۇرۇشمەن دەپ كېلىپ مۇشۇ يەردە چېرىك تۇرغۇزغانلىقى ئۈچۈن ئەسلىدىكى كالا مەھەللىسى دېگەن نامنىڭ ئورنىنى «چېرىكچى» دېگەن نام ئالغان دېگەن قاراش بار. بۇ مەھەللىدە 30 ئائىلىلىك تام ئۆي، قالغانلىرى ساتمىلاردىن ئىبارەت.

2. لوپلۇقلارنىڭ ئىجتىمائىي - ئىقتىسادىي ئەھۋالى توغرىسىدا

لوپلۇقلارنىڭ ئولتۇراقلىرى لوپلۇقلارنىڭ ئولتۇراقلىرى ئۆز جايىنىڭ تەبىئىي ئالاھىدىلىكىگە خاس بولغان. ئايلىق، ئۇلار بېلىقچىلىق بىلەن ياشىغانلىقتىن دەريا، كۆل بويلىرىدا ئولتۇراقلاشقان. شۇڭا، ئۇلارنىڭ ئولتۇراق يەرلىرى زەيكەش ياكى نەملىك بولغانلىقتىن تام ئۆيلەرگە ئانچە ماس كەلمىگەن. يەنە بىر نۇقتا ئالاھىدە دىققەتكە سازاۋەر، لوپلۇقلار يەنە بېلىقچى كۆچمەن، مالچى كۆچمەنلەردۇر. ئۇلار دەريا - كۆل بويلىرىدا كۆچۈپ يۈرۈپ ياشىغانلىقتىن، مۇقىم ئۆي سېلىش ئىمكانىيەتلىرى يوق ياكى زۆرۈرىنى يوق ئىدى. شۇڭا، ئۇلار مەيلى قەيەرگە بارسۇن شۇ جايىنىڭ ئالاھىدىلىكىگە ئاساسەن قومۇش ۋە توغراقتىن پايدىلىنىپ ساتما (شۇ ۋاقىتتىمۇ ساتما دېيىلگەن) تىكىپ ياشىغان. قومۇش تارىم دەريا بويىدا، كۆللەردە ئۆسدىغان ئېگىزلىكى ھەتتا ئوننەچچە مېتىر، غولى قاتتىق ھەم توم بولۇپ، تەييار قۇرۇلۇش ماتېرىيالى ئىدى. ساتما تىكىش ئۇسۇلى تولىمۇ ئاددىي ھەم ئىپتىدائىي بولۇپ مۇنداق ئىدى: توغراقتىن كېسىۋېلىنغان بادرا تىكىلمەكچى بولغان ساتمىنىڭ تۆت بۇلۇڭىغا قالدالغان (بەزى ھاللاردا ھەتتا قوۋزىقى سويۇلمىغان)، ئۇندىن كېيىن يەنە توغراق بادرا بىلەن توغرىسىغا قوشاغدىغان. قومۇش ئورۇپ كېلىنىپ بىر باغ - بىر باغدىن قوشاغدىغان بادرىغا چاپلاپ تۇرغۇزۇلۇپ تام قىلىنغان. تۆپىسىگە قويۇلغان بالا ياغاچلارنىڭ ئۈستى تورۇس قىلىنىپ بىر - بىرىگە چېتىلغاندىن كېيىن، تۆپىسىدىن 50 سانتىمېتىر تۆت تەرەپلىك كىۋادرات شەكلىدە تۇڭلۇك قويۇلۇپ يېپىلغان. ھەر بىر ساتما ئۆينىڭ ئوتتۇرىسىدا ئوچاق بولغان، تۇڭلۇك يورۇق چۈشۈرۈش ھەمدە ئىس چىقىرىش رولىنى ئوينىغان. ساتما ئۆينىڭ چۆرىسىنى ياقىلاپ كىگىز ياكى بورا سېلىنغان، ئۆيدىكىلەر مۇشۇنىڭ ئۈستىدە يېتىپ ئۇخلىغان. بەزى ئائىلىلەر بىر ئېغىز ئۆينى بۆلۈپ مەخسۇس ئاياللارنىڭ ئىشلىتىشى ئۈچۈن ئاجرىتىپ بەرگەن. ساتما ئۆينىڭ يان تېمىغا ياغاچ تاختىبېشى قىلىنغان، تۇرمۇش لازىمەتلىرى تاختىبېشىغا قويۇلغان. ساتما ئۆينىڭ يېنىغا يەنە قومۇشنى ماتېرىيال قىلىپ ئېغىل سالغان. ئادەتتە ئون ئۆيلۈك ئەتراپىدىكى ئاھالە بىر مەھەللە بولۇپ ئولتۇراقلاشقان. لوپلۇقلار مۇقىم بىر يەردە ئولتۇراقلاشمىغان، قىشلىقلىرى ئوتۇنغا يېقىنراق ھەم چارۋىلىرى ئۈچۈن ئوت - بوغۇز بار يەردە ئولتۇراقلاشقان. يازلىقى بېلىق تۇتۇشقا ئەپلىك، مال باقىدىغان يايلاق بار كۆل ياكى سۈنئىي كۆل بويلىرىدا ئولتۇراقلاشقان. ئۇلار چېچەكنى داۋالاشنىڭ ئۇسۇلىنى بىلىمگە چەك چېچەكتىن

ساقلىنىش ئۈچۈنمۇ كۆچىدىغان ئىشلار بولۇپ تۇرغان^①. لوپلۇقلار قومۇشتىن ناھايىتى ياخشى پايدىلانغان، قومۇشنى سۇ قومۇشى ۋە قاغدان قومۇشى دەپ ئىككىگە بۆلگەن. قاغدان قومۇشى غولى بارماقچىلىك توملۇقتا بولۇپ كۆلدە ئۈندۈ، ئېگىزلىرى ئىككى غۇلاچ كېلىدۇ. قاغدان قومۇش قىش كۈنى قۇرۇپ قالىدۇ، يازدا كۆكلەيدۇ. قاغدان قومۇش سۇ كىرمەيدىغان شورلۇق ياكى قۇملۇق يەردە ئۈندۈ. سۇ قومۇشى ئىنچىكە بولۇپ چىمچىلاق بارماقچىلىك بولىدۇ، ھەر يىلى ئورۇۋالغان يەرگە سۇ كىرسە ئۈندۈ. قاغدان قومۇش ئاچچىق، قاتتىق بولغانلىقتىن مال يېمەيدۇ، بۇنىڭدىن ساتما ياسىلىدۇ. سۇ قومۇشى ياز كۈنى ئورۇپ، پىچان قىلىپ ساقلىنىپ قىشلىقى قويغا بېرىلىدۇ، ئېغىلنىڭ ئاستىغا سېلىنىدۇ، ھەتتا توغرىلىپ ئۆينىڭ ئاستىغا سېلىنىدۇ.

مۇندىن يۈز يىل بۇرۇنقى ئۇچۇرلاردا لوپلۇقلارنىڭ ئولتۇراق ئەھۋاللىرى ھەققىدە مۇنداق دېيىلگەن: «لوپ خەلقى ئاتا - ئانا، بالىچاقا، ھەممىسى بىر ئۆيدە ياتادۇر. بۇ لوپ خەلقىنىڭ ئولتۇرغان ئۆيى ھەممىسى قېمىشتۇرلەر. يەردىن يەرگە قىشلاق، يازلاق دەپ يەرلىرى باردۇر. بۇلار شۇنداق يەرلەرگە كۆچۈپ يۈرەدۇر. بۇ لوپنىڭ توققۇز بەگىنىڭ ئارىسىدا ئۈچ ئاخۇنى بار، ئۈچ قازىسى بار، ئۈچ مۇپتىسى بار. بۇ لوپ خەلقىنىڭ ئولتۇرغان ئۆيى ھەممىسىلا قېمىش، بەگلىرىنىڭ ئوردالىرىما ھەم قېمىشتا تۇرۇر. مۇبادا بۇ بەگلەر گۇنا قىلغان ئادەمنى سولار بولسا قېمىش ئۆيىگە سولايدۇرلەر»^②.

قاراكۆل لوپلۇقلىرىنىڭ ساتمىلىرى ئادەتتە جەنۇب - شىمال تەرىپى ئۇزۇن (تەخمىنەن 12 مېتىر)، شەرق - غەرب تەرىپى قىسقا (تەخمىنەن 8 - 7 مېتىر)، چاسا شەكىلدە بولىدۇ، ئوخشاشلا «ساتما» دەپ ئاتالغان. قاراكۆللۈكلەرنىڭ ساتمىسى ئاساسەن قوۋزىقىمۇ سويۇلمىغان توغراق بادىرلىرىنى قۇرۇلۇش ماتېرىيالى قىلىدۇ. ساتمىنىڭ ئىشىكى جەنۇبقا قارىتىپ ئېچىلىدۇ، ئىشىك قومۇشتىن ھازىرلىنىدۇ. ساتما ئىگىسىنىڭ ئىقتىسادىي ئەھۋالىغا ئاساسەن 3 - 4 ئېغىز ئۆيىگە بۆلۈنىدۇ. ئىشىكتىن كىرىشتىكى 1 - ئۆي چوڭ بولۇپ ئوتتۇرىسىدا ئوچاق بولىدۇ، بۇ كۈندىلىك تۇرمۇش ئۆيى ھەم مېھمانخانا ھېسابلىنىدۇ. قالغان كىچىك ئۆيلەر ياتاق، ئاشخانا ۋە قازناق قىلىنىدۇ. ساتمىنىڭ يان تېمىغا كونا (ئىشلىتىلمەيدىغان) كېمىنى مۇقىملاشتۇرۇپ تاختىبېشى

① بۇ خىل ئادەت ئۇيرات (قالماق)لاردىمۇ بولغان، بۇرۇنقى كۆچمەنلەر ئىچىدە يۇقۇملۇق كېسەلدىن قېچىش ئارقىلىق قۇتۇلۇش ئادىتى بولغان بولۇشى مۇمكىن. چېچىك كېسەلى مىلادىيەدىن بۇرۇنلا مەۋجۇت بولۇپ مىسىر مۇمبىيالىرىدىمۇ بايقالغان. ئوتتۇرا ئەسىرلەردە بىر قېتىم تارقالغان چېچىك سەۋەبىدىن دۇنيا ئاھالىسىنىڭ 10% تى قەدىرلىپ كەتكەن. بۇ كېسەلنى ئۇيغۇرلارمۇ قەدىمدىنلا بىلگەن. مەھمۇد كاشغەرىي «دىۋانۇ لۇغاتىت تۈرك» (شىنجاڭ خەلق نەشرىياتى، 1980 - يىلى ئۇيغۇرچە نەشرى، 1 - توم، 504 - بەت) تە «چەكەك» دەپ خاتىرىلىگەن. 1980 - يىلى دۇنيا مىقياسىدا چېچىك كېسەلنىڭ يوقالغانلىقى جاكارلانغان، ھازىرقى كۈندە كىشىلەر ئانچە سىنەكىمەيدىغان بۇ كېسەل، بۇرۇنقى ۋاقىتلاردىكى پامان كېسەل ئىدى. فىرانسىيە پادىشاھى لوئىس XV، ئەنگىلىيە ئايال پادىشاھى ماريە II، گېرمانىيە پادىشاھى يۇبوق I، رۇسىيە پادىشاھى پېتىر II لارمۇ مۇشۇ كېسەل بىلەن ئۆلگەن. 1900 - يىلىدىن 1910 - يىلىغىچە رۇسىيەدە تارقالغان چېچىك سەۋەبىدىن 500 مىڭ ئادەم ئۆلۈپ كەتكەن.

② مۇيىدىن سايىت: «لوپنورلۇقلارنىڭ ئەنئەنىۋى ئۆرپ - ئادەتلىرى توغرىسىدا»، «مىراس» ژۇرنىلىنىڭ 2008 - يىللىق 4 - سانى، 46 - 44 - بەتلەر.

قىلىپ تۇرمۇش لازىمەتلىرىنى قويدۇ. چوڭ ئۆيدىكى ئوچاقنىڭ ئەتراپىغا قومۇش سېلىنغان، بۇ سېلىنچا بولۇپ تۆپىسىدە ئولتۇرىدۇ، پەرق قىلىدۇ، كارىۋات ئورنىدا ئىشلىتىدۇ. بەزى ئائىلىلەردە قومۇش غاز پېپى بىلەن ئورلىپ كارىۋات قىلىنغان. باي ئائىلىلەر ساتمىنىڭ يېنىغا تام ئېغىل سالغان، ئېغىل (قوتان)نىڭ ئۈستىنى قومۇش بىلەن ياپقان. ئابدال مەھەللىسىدىلا شالالىق قوتان بار بولۇپ پىرژىۋالسىكى كۆرگەنلىكىنى يېزىپ قالدۇرغان. ئابدال كەنتىدىكى ساتمىلار كەڭ - كەڭرى ياسالغان بولۇپ ئادەتتە نەم يەرگە تىكلەنەتتى، ئىچىمۇ پاكىز ئىدى. ساتما نەم يەرگە سېلىنغانلىقتىن ئۆي ئىچىگە قومۇش يېپىتىلغان. ساتما قاراقوشۇن ۋە قاراكۆل رايونىدىكىلەرنىڭ ئولتۇراق ئۆيلىرى بولسىمۇ، يازلىقى ئىسسىقتىن سالىقىنداشقا بولاتتى، ئەمما قىشلىقى سوغۇققا، شامالغا دال بولالمايتتى. بىر قېتىم سېلىنسا 3 - 4 يىل ئولتۇرۇشقا بولاتتى، ئەمما ئوتتىن مۇداپىئە كۆرۈش ئىنتايىن مۇھىم ئىدى، دىققەت قىلىنمىسا ئوت ئاپەتكە ئايلىناتتى.

لوپلۇقلارنى ساتمىلاردىلا ئولتۇرغان دېيىش ئەمەلىيەتكە ئۇيغۇن ئەمەس. كېيىن دېگەندىمۇ 1800 - يىللاردىن باشلاپ لاي تام ياكى كېسەكتىن تام قويۇرۇپ ئۆي سېلىپ ئولتۇرغان. كونا يېڭىسۇ ۋە قاراداي خارابىلىرىغا بېرىپ تەكشۈردۈم، بۇ مەھەللە ئىنتايىن زىچ سېلىنغان ئۆيلەردىن تەركىب تاپقان، ئۆيلەر بىر - بىرىگە ئۆلىشىپ كەتكەن. ئۆيلەرنىڭ ئىچىدە ئويۇق ۋە تام ئوچاق چىقىرىلغان. بۇ مەھەللىنىڭ يېقىن ئەتراپلىرىنى تەكشۈرۈشكە ئۈلگۈرىمىدەم، ئېغىلنىڭمۇ كېسەك تام بىلەن قويۇرۇلۇشى، بۇ يەردە ساتما ئۆيلەرنىڭ بولۇش ئېھتىماللىقىنى يوققا چىقاردى. ئەنە شۇ يەردە چوڭ بولغان ۋەقەشۇناس مۇھەممەد ئوسماننىڭ ئېيتىشىچە، يېڭىسۇدا لوپلۇقلاردىن باشقا ئاھالىدىن ئۈچ ئۆيلۈك كىشى بولغان (تۇرپانلىق مېيىن سېرىق ۋە ئىمىن بارىن ئائىلىسى، ئاتۇشلۇق كېرىم ھاجى)، قالغانلىرىنىڭ ھەممىسى لوپلۇقلاردىن ئىبارەت. ئۇنىڭ ئەسلىشىچە، كۈزلەك مەھەللىسى، خەلىپە مەھەللىسى قاتارلىق جايلاردا خېلى كۆپ تام ئۆيلەر بولغان. مۇشۇ ئەھۋاللاردىن قارىغاندا، لوپلۇقلار كېيىن دېگەندىمۇ 19 - ئەسىردىن باشلاپ تام ئۆيلەرنى سېلىپ ئولتۇرغان، بۇ ئەمەلىيەتتە مۇقىم ئولتۇراقلىشىپ، تېرىقچىلىق قىلغانلىقىنى كۆرسىتىپ بېرىدۇ. مۇھەممەد ئوسمان كۆرگەنلىرىگە ئاساسەن، مەھەللىلەرنىڭ تام (كېسەك) ئۆيلىرىنىڭ ئەھۋالى ھەققىدە مۇنداق دەيدۇ: ئۇلۇغبۇلجامالدا 50 ئائىلە تام ئۆي (بۇندىن باشقا ساتمىلارمۇ ئاز ئەمەس)، تۈگمەن مەھەللىسىدە 30 - 50 ئائىلىدەك تام ئۆي (خېلى كۆپ ساتمىلارمۇ بار)، خەلىپە مەھەللىسىدە 100 ئائىلىدەك تام ئۆي (ئازراق ساتما بار)، قاراداي (500 ئائىلىدەك تام ئۆي بولۇپ كېيىن كېسەكلىرى يۆتكەپ ئىشلىتىلىپ يوقىلىپ كەتكەن، ھازىر ئازراق ئۆيلەر ساقلىنىپ قالغان)، چېرىكچى مەھەللىسىدە 30 ئائىلىدەك تام ئۆي (قالغىنى ساتما)، تۇغ مەھەللىسىدە 10 ئائىلىدەك تام ئۆي (قالغىنى ساتما)، قاراداي خېلى كۆپ تام ئۆي بولغان.

لوپلۇقلارنىڭ ئۆيلىرى ئادەتتە ياغاچ ئۆي، ساتما، گەرەم (گەمە) ۋە تام ئۆيلەردىن

ئىبارەت. تارىم دەرياسى بويىدا ئۆسكەن قومۇش ۋە توغراق ئاساسىي خام ئەشيا قىلىنغان. يېڭىسۇننىڭ شىمالىي تەرەپلىرىدە ياشىغان ئاھالىلەر توغراقلىققا يېقىن بولغانلىقتىن ياغاچ ئۆيلەرنى ياساپ ئولتۇرغان، توقۇمنىڭ جەنۇب ۋە شەرق تەرىپىدە ئولتۇراقلاشقانلار توغراقتىن يىراق بولغاچقا، قومۇش ساتمىلاردا ئولتۇراقلاشقان. چارۋا بېقىش ۋە باشقا ئىشلار سەۋەبىدىن گەرەم (گەمە) كولاپ ئولتۇرىدىغان ئەھۋاللارمۇ كۆرۈلىدۇ. كۈنىمىزدىكى چارۋىچىلارنىڭمۇ مۇشۇ خىل گەمەلەردە ئولتۇرىدىغانلار بار، گەمە ئادەتتە يەرنى كولاپ، ئۈستى يېپىلىپ تەييارلىنىدۇ، رايونىمىزنىڭ مۇھىت ئالاھىدىلىكىگە ماس كېلىدۇ. لوپنور شۇناس مۇيىدىن سايت تەكشۈرۈشلىرىگە ئاساسەن «ئۆي سالىدىغان يەر تەييارلانغاندىن كېيىن، ئۆينىڭ تۆت بۇلۇڭىغا تۆت باقانا (تۈۋرۈك) 50 سانتىمېتىر ئەتراپىدا چوڭقۇرلۇقتا كۆمۈلۈپ، ئۈستى تەرىپىدىن ياغاچ بىلەن بىر - بىرىگە تۇتاشتۇرۇلۇپ چېتىلىدۇ. بۇ ئۈستى چېتىق ياغاچ بايران دېيىلىدۇ. تۆت باقانىنىڭ تۈۋىدىن بىر - بىرىگە ئۈدۈل قىلىپ ئوتتۇز سانتىمېتىر چوڭلۇقتا ئېرىقچە چىقىرىلىپ شاخ - پۇتاقلىرى ئېلىنىپ، بىر قۇر ياپسالاپ، تەييارلاپ قويۇلغان ياغاچلارنىڭ توم تەرىپى ئېرىقچە ئىچىگە قاتار قىلىپ زىچ قويۇلۇپ كۆمۈلىدۇ. ئۈستى ئۇچى بايرانغا يۆلەپ باغلىۋېتىلىدۇ. ئۆي چوڭ بولسا ئوتتۇرىغا بىر تال باراي قۇيۇلىدۇ، بولمىسا قويۇقراق قىلىپ گۆسۈ (بادرا) قويۇپ، ئۈستى قومۇش، يېكەن (蒲草)^① بىلەن يېپىلىپ لاي سېلىنىدۇ. ياغاچ ئۆي كۆپ ھاللاردا ئىككى ئېغىزلىق بولىدۇ، ئادەم بويىدىن سەللا ئېگىز قىلىنىدۇ. ھەممە ئۆيگە تۇڭلۇك، شامال ئۇرمايدىغان تەرەپكە بىردىن پەنجىرە قويۇلىدۇ. ياخشىلىرى (ياخشى ياپسالانغانلىرى) شۇ يېتى قويۇلۇپ، ياخشى ياپسالانمىغان ياكى ئۆز يېتى قويۇلغانلىرىنىڭ ئارىلىقلىرى ئىچى تەرىپىدىن سۇۋۇلىدۇ. ئۆينىڭ يېنىغا ياكى ئارقىسىغا قاتتىق - قۇرۇق نەرسە قويۇلىدىغان بىردىن قومۇش ئۆي ياكى ساتما ياسىلىدۇ. توغراقلىقتىن يىراق جاىغا ئورۇنلاشقانلار ئۆينىڭ تۆت بۇلۇڭىغا تۆت باقانا قويۇپ، ئۇلارنى بايران بىلەن تۇتاشتۇرۇۋېلىپ، تۆت باقانىنىڭ ئوتتۇرىسىغا بىردىن چېتىق باغلاپ، ئاندىن ئۇنىڭغا يۆلەپ قويۇق ۋە قېلىن قىلىپ غالىدراڭ قومۇش (بورا) توقۇشتا ئىشلىتىلىدىغان چوڭ، ئېگىز قومۇش) قويۇپ ئۈستى تەرىپىدىن، ئوتتۇرىدىن باسۇرۇق چېتىق بىلەن باغلىۋېتىلىدۇ. ئۆگزىسى ياغاچ ئۆي (قۇرماق ئۆي) بىلەن ئوخشاش بولىدۇ. قومۇش ئۆيگەمۇ تۇڭلۇك، پەنجىرە قويۇلىدۇ. قومۇش قېلىن، زىچ قويۇلغان بولسا سۇۋالمايدۇ، نېپىز قويۇلۇپ قالغان بولسا كۆپ ھاللاردا سىرتىدىن سۇۋۇلىدۇ. ۋاقىتلىق ئولتۇرىدىغانلار قومۇش، يۇلغۇن، يېكەن ئارىلاش ساتما (قاتماچۇق) ياساپ ئولتۇرىدۇ. قىشلاپ قالغۇدەك بولسا گەمە كولىۋالىدۇ... ياغاچ ئۆي، قومۇش ئۆي سېلىپ ئولتۇرغانلار ئۆي ئالدىغا چوڭ ھويلا قىلىپ ئەتراپىنى قومۇش، يېكەن ياكى يۇلغۇن بىلەن توسۇپ شاخشا ئىشك بېكىتىدۇ. ھويلىنىڭ بىر تەرىپىگە سۇپا قىلىنىدۇ. ياغاچ ئۆي، قومۇش ئۆي ياكى گەمە بولسۇن، ھەممىسىنىڭ پالتۇك تەرەپتە ئوچاق، ئوڭ تەرەپتە ياكى

① «بەش تىللىق مانجۇچە لۇغەت»، مىللەتلەر نەشرىياتى، 1957 - يىلى نەشرى، 4001 - بەت

ئىشككە ئۇدۇل تامغا چاپلاپ ياسالغان يان مورا بولىدۇ. ئۆي بىساتلىرىغا كەلسەك، بىر ئۆيدە بولۇشقا تېگىشلىك كىگىز، پالاس، يوتقان - كۆرپە، چۆكۈچەك (يوتقان - كۆرپە يىغىدىغان ساندۇققا ئوخشايدىغان نەرسە)، قازان - قومۇچ، چىنە - تاۋاق، لېگەن، جاۋۇر، چوڭ - كىچىك تەڭنە، چارا قاتارلىقلار تەل بولغاندىن باشقا پالتا، بېگەن، ئاتالغۇ (تەڭنە، جاۋۇر، كېمىنىڭ بۇلۇڭلىرى، ئەگمىسىنى ئويۇشتا ئىشلىتىدىغان مەخسۇس سايما) ۋە ھەر خىل توقۇش، ئېگىرىش - ئېشىشكە ئىشلىتىدىغان ئەسۋاب - سايمانلارنىڭ ھەممىسى تولۇق بولىدۇ...»^①

لوپلۇقلارنىڭ تۇرمۇش بۇيۇملىرى تۆمۈر قازان (تاماق پىشۇرۇش ئۈچۈن)، مىس چۆگۈن (چاي قاينىتىش ئۈچۈن)، تۈز تەگلىك قورۇش - پىشۇرۇش قازىنى، قىلدىن ياسالغان ئەلگەك، پالتا، سوغا (ياغاچ چېلەك)، تاۋاق (لېگەن)، قوشۇق، چۆچەك ۋە قومۇشتىن توقۇلغان شىرنەنىڭ رولىنى ئۆتەيدىغان بورىدىن ئىبارەت. بەزى ئائىلىلەردە يەنە كىگىزمۇ بار. يۇقىرىقىلاردىن باشقا كىچىك بۇيۇملار خېلى كۆپ، بەزى ئائىلىلەر قەلەينى قازان ئورنىدا ئىشلەتكەن، خېلى كۆپ ئائىلىدە مىس چۆگۈن ۋە تۈز تەگلىك قازان يوق.

لوپلۇق ئاياللارنىڭ بۇيۇملىرى: كىيىملىرى، يىڭنە، ئۇرچۇق، چاق (يىپ ئېگىرىدىغان)، رەخت توقۇيدىغان دەستىگاھ.

لوپلۇق ئەرلەرنىڭ بۇيۇملىرى: چاقماق، تۆمۈر پارچىسى، ئۈستىرا، قەلەمىتىراش. ئۇلار قەلەمىتىراشنى غىلىپىغا سېلىپ بەلباغقا تۈگۈۋالىدۇ. قويندا ئاق قەلەي، ياغاچ ياكى تېرىدىن ياسالغان ناس (تاماكى) خالتىسى بولۇپ ئۇلار تاماكى چەكمەيدۇ، ناس شۇمىدۇ.

لوپلۇقلارنىڭ ئەڭلى لوپلۇقلارنىڭ كىيىمى تەبىئىي تالا لوپ چىگىسىنى خام ئەشيا قىلىدۇ. لوپلۇقلارنىڭ چىگە تالاسىدىن رەخت تەييارلاش ئادەتلىرى ھەققىدە تۇرپانلىق مۇجۇپ ئاخۇن 1892 - يىلى ناھايىتى تەپسىلىي مەلۇمات بېرىپ مۇنداق دېگەن: «خوتۇن خەلقى يىراق جاڭگالغا بېرىپ قىزىل چىگە سويۇپ ئاپكېلىپ، بۇ چىگىنى سۇغا چىلاپ بىر نەچچە كۈن بولغاندا، ئاندىن ئېلىپ پوستىنى سويۇپ ئالادۇ. پوستىنى ئېلىپ ئۇششاق - ئۇششاق باغلاپ يەنە سۇغا سالادۇ. بۇ چىگە سۇدا بەش - ئالتى كۈن تۇرغاندا سېسىپ ئۆزىدىن - ئۆزىگە تال - تال بولۇپ ئارىلادۇ. بۇ چىگىنى ئاندىن خوتۇنلار تۆرت - بەش بىر يەردە ئولتۇرۇپ، بىر خوتۇن ئىككى قولىغا بىردىن ئىككى تال چۇبۇق ئېلىپ بەش - ئالتى خوتۇن بىر قۇچاق، ئىككى قۇچاق چىگىنى ئوترادا قويۇپ تۆبۈرۈپ ئولتۇرۇپ بۇ چىگىنى سابايدۇ. ئاندىن بۇ چىگە بىر سائەت بولغاندا يۇمشاق پاختىغا ئوخشاش بولادۇ. ئاندىن بۇ چىگىنى خوتۇنلار تۆمۈر يىككە يۆرگەپ ئېشىپ، ھەر كۈنىگە شۇنداق تۆرت - بەش يىك ئېگىرىپ، بىر كۈنلەر بولغاندا بۇ خوتۇنلار شۇ چىگىنى ئادەم بېشىدەك، ئادەم

① مۇيدىن سايت: «لوپنورلۇقلارنىڭ ئەنئەنىۋى ئۆرپ - ئادەتلىرى توغرىسىدا»، «مىراس» ژۇرنىلىنىڭ 2008 -

بېشىدەك يىگىرمە - ئوتتۇز يۇمغاق قىلادۇ. ئاندىن مەھەللىنىڭ خوتۇللىرىنى ھەممىسىنى يىغىپ كېلىپ، يەرگە قوزۇق قېقىپ بىر قوي ئۆلتۈرۈپ بىر كۈن بۇ چىرلاغان مەزلىملەرگە ئاش بېرىپ، ئاشنى يەپ بولغاندىن كېيىن، ئاشنىڭ ئىگىسى ئورنىدىن قوپۇپ قولىنى باغلاپ تۇرۇپ، ئەي مەيماللىر، مەن ئەرتىلىككە تاغار يۈگۈرەدۈرمەن. ئەرتىلىككە ماڭا تاغار يۈگۈرۈشۈپ بېرۈرلەر، دەپسە، بۇ خوتۇللىر ئاندىن ئەرتىسى كېلىپ بۇ خوتۇڭغا تاغار يۈگۈرۈشۈپ بېرۈرلەر. بۇ يۈگۈرگەن تاغارنى نەچچە كۈن يۈگۈرسە، ئوتتۇز - قىرىق تاغارلىقنى بىر قېتىمدا يۈگۈرۈپ ئالۇرلەر. بۇ يۈگۈرگەن تاغارنى يەنە خوتۇن خەق توقۇيدۇرلەر. ئىشتان - كۆڭنەك، كىيەتۇرغان يۇڭنىما خوتۇن خەق توقۇيدۇ، ھەننە تاغار - خۇرجۇن، پالاس، داستۇرخان توقۇيدۇرغاننى لوپلۇقنىڭ خوتۇن خەلقى قىلادۇر. لوپلۇقنىڭ خوتۇن خەلقىنىڭ ئېشىل كەيگىنى شۇنداقتۇر. بېشىغا خايى قېرى، خايى ياش بىردىن لېچەك سالادۇر. لېچەكنىڭ ئۈستۈنىگە ياش چۆكەللىرى ئۇش - تۆرت ياغلىقنىڭ ھەممە ئۈچىنى ئوڭ يېنىغا ئاپكېلىپ بىر قىسىم گۈل قىلىپ قويدۇ. بۇ لوپ خوتۇللىرى بېشىغا بۆركىنى ھەرگىز كەيمەيدۇ. چېچىغا جۇگان چۆكەللىرى قىزىل شەلپەرنى، ئاق سۈرۈپنى يىنچىكە - يىنچىكە يىرتىپ، چېچىغا ئۇلاپ چاش قىلىپ ئالادۇ. خوتەللىر چاپىنىنى ئەر كىشىنىڭ چاپىنىغا ئوخشاش كىيەدۇ. ئەر خەقنىڭ كىيىمى قازاق كىيىمىدەك تۇرۇر. ئۇ يەنە ئەر - خوتۇننىڭ كىيگەن ئىشتان - كۆڭنەكى ھەممىسى يۇڭدا بولادۇ. بۇ لوپلۇقنىڭ ئەر خەلقى قوي بېقىپ، ئىشكار قىلىپ مۇنداق ئىشلەرنى قىلىدۇ^①.» 1956 - يىلى 25 - سېنتەبىردە تاتار تىلشۇناسى تېنىشېفقا چارادىكى قۇلتۇق مۇنداق دېگەن: «جاڭگالدا چىگىنى چېپىپ چاڭخالدا چىقىپ چىگەنى چاپىپ، قازانغا قايناتىپ، ياققا چىقارپ، ياغنى ساۋاب، ئېگىرىپ كېلىپ تاغار توقامىز. سايمانلارنىڭ ئاتى داقتا، قىلىچ، تاتقۇ، ئاچا، نۇرۇن، داقتاسىنى يىغاچ، قىلىچى يىغاچ.» لوپلۇقلارنىڭ باش كىيىمى كۆپىنچە قالپاق دېيىلىدۇ، قىرغىزلارنىڭ قالپىقىغا ئوخشىشىپ كېتىدۇ. قىرغىزلارنىڭ قالپىقىغا سېپتىلاپ ئىشلەپ ھەر خىل گۈل، شەكىللەر چىقىرىلغان بولسا، لوپلۇقلاردا ئاساسەن سىيدام بولىدۇ. لوپلۇقلار يەنە كىگىزدىن قالپاق (قۇيما) كىيىدۇ. كىگىز قالپاقنىڭ ئالدىدا چېكىلىكى، كەينىدە ئۆرۈمىسى بولىدۇ، چېكىلىك ئادەم يۈزىنى ئاپتاپتىن مۇداپىئە قىلىدۇ، بۇ خىل باش كىيىمنى چاقىلىقتىكى تۇرپانلىقلارمۇ، خوتەنلىكلەرمۇ كىيىدۇ. كىگىز قالپاق ئىسسىق ئۆتۈپ كېتىشتىن ساقلايدۇ، يازلىقلىرى شۇنداق سالقىن بولىدۇ. يەنە بىر خىل قالپاق قىرغىزلارنىڭ قالپىقىغا ئوخشاپ كېتىدۇ، ئۇنىڭ ئىككى چېتىدە چېتىقى بار. ھازىرقى كۈندە لوپلۇقلار ھەققىدە ئىشلەنگەن سەنئەت فىلىملىرىدە قالپاق لوپلۇقلارنىڭ سىمۋول باش كىيىمى سۈپىتىدە ئوتتۇرىغا چىقماقتا، ھازىرقى ئېرىشكەن ئۇچۇرلاردىن بۇنىڭ سەۋەنلىك ئىكەنلىكى بىلىنمەكتە، چۈنكى ئېكسپېدىتسىيەچىلەرنىڭ يۈز يىللار بەلكى

① نىكولاي فېدېرۋىچ كاتانوف: «كۈنچىقىش ئۇيغۇرلىرىنىڭ تۇرمۇشى»، «مىراس» ژۇرنىلىنىڭ 2008 - يىلى.

ئۇنىڭدىنمۇ بۇرۇنقى دەۋرگە مەنسۇپ سۈرەتلىرىدە قىرغىز قالىپقىسىمان قالىپاق كۆرۈلمەيدۇ. لوپلۇقلارنىڭ باش كىيىملىرى — سالۋا تەلپەك ۋە شاپاق بۆك، تۇماق ئاساسى ئورۇندا تۇرغان. سالۋا تەلپەك قوي تېرىسىنى تەنۈرگە ئۆرۈپ تەييارلانغان، يۇڭلىرى كۆرۈنۈپ تۇرىدۇ. شاپاق بۆك ۋە تۇماق كۈنمىزدىكى بىلەن ئوخشاش.

لوپلۇقلار كۆڭلەك ۋە ئىشتاننىڭ ئۈستىدىن ئۈدۈل پەشلىك ئۇزۇن چاپان كىيگەن ۋە بىلىنى بەلباغ بىلەن باغلىغان، قىش كۈنلىرى بۇنىڭ ئۈستىدىن قوي تېرىسىدىن ھازىرلانغان جۇۋا كىيگەن. بايلار ۋە يۇقىرى سالاھىيەتلىكلەر ھىندىلار ياكى ئەرەبلەر باشلىرىغا يۆڭىگەن سەللىسىمان باش كىيىمى، پۈتلىرىغا ئۇزۇن قونچلۇق ئۆتۈك كىيگەن. نامراتلار پۈتلىرىغا قىشلىق كىگىز پايپاق ۋە كۆن ئاياغ، چورۇق كىيگەن. يازلىق مەيلى باي ياكى نامرات بولسۇن ئوخشاشلا يالاڭ ئاياغ يۈرگەن. نامراتلار قىشلىق گىرۋەكلىرى ۋە تۈكلىرى سىرتىغا ئۆرۈلگەن قوي تېرىسى تەلپىكى (سالۋا تەلپەك)، يازلىق كىگىز قالىپاق كىيگەن. ئەرلەر چېچىنى ئۆستۈرمەي قىرىپ يۈرۈيدۇ، ئۇلار چاچ ئۆستۈرۈشنى ياقتۇرمايدۇ. قاراقوشۇن لوپلۇقلىرىنىڭ بېگى كۈنچىقانبەگ مانجۇچە چاچ قويۇشتىن خالاس بولۇش ئۈچۈن نۇرغۇن بايلىقىنى سەرپ قىلغانلىقىمۇ بۇ نۇقتىنى ئىسپاتلايدۇ.

خوتۇن - قىزلارنىڭ كىيىملىرىمۇ ئەرلەرنىڭكىگە ئوخشايدۇ، ئەمما بەلباغ باغلىمايدۇ. چاپاننىڭ ئىچىگە بەدىنىگە چاپلىشىپ تۇرىدىغان كۆڭلەك كىيىدۇ، ئىشتاننىڭ پۇچقىنى ئۆتۈكنىڭ ئىچىگە تىقىپ كىيىدۇ. ئۇلار ئاق ياغلىقنى زاڭقىدىن باغلاپ چىكىدۇ، ياغلىقنىڭ بىر بۇلۇڭى دۈمبىسىدىن پەسكە چۈشۈپ تۇرىدۇ، ئۇنىڭ ئۈستىگە قوي تېرىسى تەلپەك كىيىدۇ. خوتۇنلار چېچىنى ئىككى ئۆرۈم قىلىپ ئۆرۈپ دۈمبىسىگە قويۇۋېتىدۇ، ماڭلاي چاچ قويىدۇ. قىزلار چېچىنى بىر ئۆرۈم قىلىپ دۈمبىسىگە ساڭگىلىتىۋالىدۇ. قىزلارنىڭ كىيىملىرى ۋە ئائىلە جابدۇقلىرى 1870 - يىللاردا كورلىلىق سودىگەرلەردىن سېتىۋېلىنغان، ئاز بىر قىسىم نەرسىلىرىنى ئۆزلىرى ياسىغان. رەختلىرى قوي يۇڭىدىن ياكى چىگە تالاسىدىن توقۇلغان. كۈزدە ياكى قىشتا چىگىنىڭ غولى يىغىۋېلىنىپ، كالتەكلىنىپ ئاندىن سۇدا قاينىتىپ، يۇپۇپ تالاسى سۈزۈۋېلىنغاندىن كېيىن يەنە بىر قېتىم قاينىتىلغان ھەمدە چىگە تالاسى تارالغان. يىپ چاق بىلەن ئېگىزلىگەندىن كېيىن، ئىپتىدائىي توقۇمىچىلىق ئۇسۇلىدا توقۇلغان. موكا بىلەن تارالغاندىن كېيىن سىپتا ھەم نەپىس، چىداملىق توقۇلما تەييار بولىدۇ. ئېكسپېدىتسىيەچى پىرژىۋالسىكى توقۇمىچىلىق ۋە كۆنچىلىك مۇشۇ يەرلىك ئاھالىنىڭ قول ھۈنەرۋەنچىلىكى ھېسابلىنىدۇ، مۇندىن باشقا ئاندا - مۇندا تۆمۈرچى، موزدۇزلارمۇ ئۇچراپ قالىدۇ دەپ يازغىنىدەك، توقۇمىچىلىق (رەخت توقۇش، پالاس توقۇش) ۋە كۆنچىلىك (تېرە ئاشلاش، تۇماق، ئۆتەك... قاتارلىقلارنى تەييارلاش) ھۈنەرلىرى بولغان. چىگىدىن ئىشلەنگەن تاغلار «چىگە تاغار» دېگەن نامدا تاكى 1980 - يىللارغىچە ئەتىۋارلىنىپ ئىشلىتىلگەن. 1885 - يىلىغا كەلگەندە، قاراقوشۇنلۇقلار ۋە

قاراكۆللۈكلەرنىڭ تۇرمۇشىدا بەزى ئۆزگىرىشلەر بولغان. مۇشۇ ۋاقىتلارغا كەلگەندە ئابداللىقلار تۇرپان تەرەپتىن كەلگەن سودىگەرلەرگە تەڭسىز مال ئالماشتۇرۇش بىلەن ئېرىشكەن، ئىچكىرىدە ئىشلەپچىقىرىلغان كۆك، قىزىل، بوز رەڭلەردە بويالغان قوپال رەختلەردىن چاپان كىيگەن. ئابداللىقلار قىشلىقى جۇۋا كىيسە، يېڭىسۇ ۋە ئەتراپلىرىدىكىلەر كۆپىنچە ئىچىگە غاز يېپى ئېلىپ چىگە رەختتىن تىكىلگەن چاپانلارنى كىيگەن. ياۋا غازنىڭ تېرىسى ئاۋۋال بېلىق يېغى ياكى تۇز ئارقىلىق پىششىقلاپ ئىشلىنىپ، ئۇندىن كېيىن جۇۋا تەييارلىنىپ بەزى ياشانغان ئاياللار كىيگەن. قاراقوشۇنلۇقلار ياز كۈنلىرى پاختا رەختىدىن ياكى كىگىزدىن تىكىلگەن يۇمىلاق بۆك كىيگەن، قىشلىقى ئەرلەر تۈلكە تېرىسىدىن تىكىلگەن تۇماق، ئاياللار غازنىڭ تۈكلۈك تەرىپى سىرتقا ئۆرۈلگەن تېرىسىدىن (ياۋا غاز ياكى ئاق قۇ تېرىسىدىن) تەييارلانغان بۆك كىيگەن. تارىم دەرياسىنىڭ ئاياغ ئېقىنىدىكىلەر (قاراكۆللۈكلەر)دىن ئەرلەر قىشلىقى قوي تېرىسىدىن تىكىلگەن سالۋا تۇماق كىيىدۇ، ئاندا - ساندا تۈلكە تېرىسى تۇماق كىيگەنلەرمۇ ئۇچرايدۇ، يازلىقى كىچىك شاپاق بۆك كىيىدۇ، خوتۇن - قىزلار ياغلىق چىگىدۇ. 1885 - يىلىغا كەلگەندە خەنزۇ سودىگەرلەر رۇسىيەدىن كەلتۈرۈلگەن ياغلىقلارنى ئېلىپ كېلىپ مالغا تېگىشىپ زور پايدىغا ئېرىشكەن. قاراكۆللۈكلەرنىڭ ئاياغلىرى ئەرلەرنىڭ، ئاياللارنىڭ دەپ ئايرىلمىغان، پۇتلىرىغا ھايۋان تېرىسىدىن پىششىقلاپ ئىشلەنگەن چورۇقلارنى كىيگەن. قاراكۆللۈكلەر قىشلىقى يەنە ئۆزلىرى تىككەن ئۈزۈن قونچلۇق ئۆتۈكلەرنى كىيسە، يازلىقى ھەممىسى دېگۈدەك يالاڭ ئاياغ يۈرۈشكەن. ئېكسپېدىتسىيەچىلەرنىڭ يېزىشىچە، قاراقوشۇن ئەتراپىدىكىلەر ئادەتتە بارلىق كىيىملىرىنى كىيىۋالدى، ئۇخلىغاندىمۇ كىيىمنى سالمايدۇ. قاراكۆللۈكلەرنىڭ ئادەتتە كىيىدىغان كىيىملىرىدىن باشقا يەنە بايراملىق كىيىملىرىمۇ بار، لېكىن ئۇلاردا پۇل بولمىغان. پىرژىۋالىسكىنىڭ يېزىشىچە، ئابداللىقلار پاكىزلىقىنى سۆيگەن، كىيىملىرى كونا ۋە يىرتىق بولسىمۇ دائىم پاكىز يۇيۇپ كىيىدىغانلىقى، بايرام كۈنلىرىدە كىيىدىغان كىيىملىرىنىڭ ناھايىتى چىرايلىق ئىكەنلىكىنى يازغان.

پىرژىۋالىسكىنىڭ يېزىشىچە، يۇچۇن مەھەللىسىدىكى شادلىققا چۆمگەن ئاھالىلەر بىر قېتىم بايراملىق كىيىملىرىنى كىيىشكەن، خوتۇن - قىزلارنىڭ كىيگەن ئەڭلى ئاساسلىقى يېشىل رەڭدىكى تورقۇ بولۇپ ئالدى يېشى قىزىل. مۇشۇ شادلىققا باشچىلىق قىلغۇچىنىڭ خوتۇنلىرى بېشىغا قارا رەڭلىك قوي تېرىسى تەلپەك كىيگەن، بۇلارنىڭ ئىچىدە بىرىنىڭ ياغلىقىنىڭ ئۇچىغا مارجان ئۆتكۈزۈلگەندەك بىر تال ئۈزۈك ئۆتكۈزۈلگەن (قومۇشتىن ئوت قالغاندا چۈشۈپ كېتىشىدىن ئېھتىيات قىلىپ شۇنداق قىلغان بولسا كېرەك، دەپ يېزىلغان).

مەرھۇم ئابدۇرەھىم ھەبىبۇللا ئەمەلىي تەكشۈرۈش ئاساسىدا لوپنۇقلارنىڭ كىيىملىرى ھەققىدە مۇنداق دەپ يازغان: «باش كىيىملەر: قىشلىقى ئەر - ئايال بىردەك تۇماق، يازلىقى دوپپا كىيىش ئادەت قىلىنغان. ئەمما ئەر - ئاياللارنىڭ باش كىيىمى پەرقلىق

كېلىدۇ. ئەرلەر ئاساسلىقى ئۆڭ ياكى تاشلىق سالۋا تۇماق، كۆرپە (شۇنىڭدەك تۈلكە تېرىسى) دە تىكىلگەن ئۆڭ ياكى تاشلىق قاسقان تۇماق، تېقىر تۇماق (بۇنى تېقىر دەپمۇ ئاتاشقا بولىدۇ، چۈنكى ئۇ يازدىمۇ كېيىلىدۇ)؛ ئاياللار ئاساسلىقى كۆرپە، مولۇن تېرىسىدىن تىكىلگەن قاسقان (تۆپىلىكى سەل پەس) تۇماق؛ ئەرلەر ئاساسلىقى شاپاق دوپپا، ئاياللار نار جىيەكلىك تاللىق سىيدام دوپپا كىيىپ كەلگەن... ئەرلەردە يازلىقى كىگىز قالپاق كىيىش ئومۇميۈزلۈك بىر ئادەت بولۇپ، قالپاقنى ئۆزلىرى باسىدۇ. كىگىز قالپاقنىڭ شەكلى كاناي گۈلىسىمان، قىرغىز قالپىقىسىمان (ئەمما ئارقىسىدا چېكى يوق)، شىلەپسىمان ئۈچ خىل كېلىدۇ... ئىچ كىيىملەر: بۇرۇنقى زاماندا لوپلۇقلار تورقۇدا توقۇلغان سىپتا چەكمەندىن كۆڭلەك كىيىپ كەلگەن. ئەر - ئايالنىڭ كۆڭلىكى ئۇزۇن - قىسقىلىقى، ياقا شەكلىنىڭ ئوخشاشماسلىقى بىلەن پەرقلىنىدۇ. ئەرلەر يەكتەك شەكىللىك، ئاياللار ئويما ياقا، كەڭ ۋە ئۇزۇن قاپ كۆڭلەك كىيىدۇ. ئەر ۋە ئاياللارنىڭ ھەممىسى باغلىق، ئاغلىق ئىشتان كىيىدۇ... تاش كىيىم: ئەر ۋە ئاياللاردا بىردەك يالاڭ ئەستەرلىك چاپان كىيىش ئومۇملاشقان. ئەرلەر يەكتەك، ئاياللار قولتۇقىدىن ئىزىملىنىدىغان بىر پەشلىك كالتە چاپان، يەكتەك ياقىلىق ۋە بۆرەك ياقىلىق ئۇزۇن چاپان كىيگەن. مەيلى قانداق ياقىلىق بولمىسۇن ئاياللار چاپىنىنىڭ پېشىنىڭ ئىككى يېنىدا چېكى بولىدۇ. يەكتەك ياقىلىق چاپاننىڭ ياقىسىدىن پېشىگىچە ۋە پەشنى ئايلاندۇرۇپ چىلتەك تۈتۈلىدۇ... ئەرلەرنىڭ چاپىنى تۈگمىسىز، بەلباغ باغلاش ئادەت قىلىنغان. قىشلىقى ئەر - ئاياللار يۇڭ ياكى پاختا سېلىنغان قىشلىق چاپان (شەكلى يەكتەككە ئوخشايدۇ) ۋە جۇۋا كىيىدۇ. ئەرلەر تولاراق ئۆڭ (كۈرەك) جۇۋا، ئاياللار توقلا ۋە قوزا تېرىلىرىدە تىكىلگەن تاشلىق جۇۋا كىيىدۇ. جۇۋا يەكتەك ياقىلىق (يۇڭلۇق توقلا تېرىسىدە قايرىما ياقا قىلىنغان ياكى ياقىسىز ئىككى خىل) بولىدۇ. تۈلكە، بۆرە، ئىت تېرىلىرىدىنمۇ جۇۋا كىيىلىدۇ، مۇنداق جۇۋىلار ئادەتتە تاشلىق بولىدۇ. ئايىغ كىيىملىرى: چورۇق، چورۇق ئۆتۈك ۋە شىۋانچى قاتارلىقلارنى كۆرسىتىشكە بولىدۇ... شىۋانچى چورۇق ئۆتۈكنىڭ تەرەققىي قىلدۇرۇلغان تۈرى، ئۇنىڭ يۈزلۈكى خۇددى ھازىرقى يۈزلۈكى پۈرۈپ تىكىلگەن شىبلىتلارغا ئوخشاش، ئەمما پاشىسىز، سوڭىنىڭ ئىككى يېنىدا بوغۇچى بولىدۇ...»^① لوپلۇقلارنىڭ كىيىملىرى ھەققىدە خېلى كۆپ سۈرەتلەر ساقلانغان بولۇپ پاكىت سۈپىتىدە تونۇشقا بولىدۇ. بۇلارغا 1880 - يىللاردىكى دەۋرنى كۆرسىتىپ بېرەلەيدىغان روبروۋېسكى تارتقان سۈرەتلەر، 1900 - يىللاردىكى ۋە 1934 - يىللاردىكى ئەھۋاللارنى كۆرسىتىپ بېرىدىغان سېۋىن ھېدىن، سىنتەيىن ۋە فولك بېرگمانلار تارتقان سۈرەتلەرنى مىسال قىلىش مۇمكىن.

چەت ئەل ئېكسپېدىتسىيەچىلىرى 1880 - يىلىدىن 1934 - يىلىغىچە بولغان يېرىم ئەسىر داۋامىدا لوپ رايونىدىكى ئېكسپېدىتسىيەلىرىدە خېلى كۆپ سۈرەتلەرنى تارتقان،

① ئابدۇرەھىم ھەبىبۇللا: «لوپنور ئۇيغۇرلىرىنىڭ ئۆرپ - ئادەتلىرى»، «شىنجاڭ مەدەنىيىتى» ژۇرنىلىنىڭ 1996 - يىللىق 5 - سانى، 44 - بەت.

بۇلارغا روبروۋېسكى، سېۋىن ھېدىن، سىتەيننىڭ سۈرەتلىرىنى، سېۋىن ھېدىننىڭ سىزمىلىرىنى كۆرسىتىش مۇمكىن. ئەنە شۇ قىممەتلىك رەسىم ۋە سۈرەتلەر لويپۇقلارنىڭ قىياپىتى، كىيىمى، ئۆي بىساتلىرىنى چۈشىنىشتە قىممەتلىك پاكىت ۋە قىممەتلىك مەنبە بولالايدۇ. سۈرەتلەردىن قارىغاندا، ئەرلەرنىڭ باش كىيىملىرى سالۋا تەلپەك (قوي تېرىسىدىن تەييارلانغان، كۈنمىزدە بەزى يېزا - قىشلاقلاردا ھازىرمۇ كۆرۈشكە بولىدۇ)، شاپاق بۆك (كۈنمىزدىكى شاپاق دوپپا بىلەن ئوخشاش)، تۇماق قاتارلىق ئۈچ خىل باش كىيىمى كۆرۈلىدۇ. كىيىملىرىدىن تون (ئۇزۇن بولۇپ تىزدىن ئېشىپ تۇرىدۇ)، جۇۋا، كۆڭلەك، يەكتەك (قىسقا بولۇپ تىزغا ياكى ئۇنىڭ ئۈستىگە توغرا كېلىدۇ) قاتارلىقلار كۆرۈلىدۇ. ئۆرە ياقا، تون ياقا ھالەتتە، ئاساسەن تۈگمىسىز، ئەرلەر بەلباغ (پوتا) باغلىغانلىقتىن كۆپ ھاللاردا تۈگمىسىز كىيىم كىيگەنلىكى كۆرۈلىدۇ. بەلباغنىڭ ئادەمنىڭ بەل قىسمى ئۈچۈن پايدىسى بولغاندىن سىرت كىشىلەر ئۈستىرا ۋە پىچاقلىرىنى بەلباغقا تۈگۈۋالىدىغان ئادەت بار ئىدى. يېقىنقى ۋاقىتلارغىچە سەپەرگە چىققۇچىلار ھەتتا يەيدىغان بەزى يېمەكلىكلىرىنى بەلباغقا يۈگۈۋالاتتى. ئىشتان ئاغلىق ۋە ئاغسىز بولغان، تاسما ئىشلىتىلمەستىن يىپ بىلەن باغلانغان. لويپۇق ئەرلەر قىش كۈنلىرى ئادەتتە جۇۋا، جۇۋىنىڭ ئىچىگە چاپان، كۆڭلەك كىيگەن، كۆپ ھاللاردا جۇۋا يەنە تەييار يوتقان بولۇپ يېپىنىپ يېتىشقا بولاتتى. جۇۋا قوي تېرىسىنى ئاشلاپ تەييارلانغانلىقتىن تېشى ئاق، ئىچى يۇڭلۇق بولاتتى، كېيىنكى كۈنلۈكتە تاشلاپ كىيىلىدىغان بولغان. ئۇلارنىڭ تون ياكى يەكتەكلىرى ئۇزۇن بولۇپ تىزدىن ئاشقان، ئوشۇقىدىن ئۇزۇن بولۇپ قىش كۈنلىرىدە قەھرىتان سوغۇقنىڭ ئادەم بەدىنىگە بولغان زەھەردىن ساقلاپ قالغان. كىيىملەر كەڭ، كېلەڭسىز، يېڭى ئۇزۇن ھەم چوڭلۇقى سۈرەتلەردىن ناھايىتى ئېنىق كۆرۈنۈپ تۇرىدۇ. سۇ ئۈستىدە كېمە تايىغان ۋە باشقا ئەھۋاللاردا جىلتىگە كىيگەنلىكى كۆرۈلىدۇ. لويپۇقلار سۇ بويلىرىدا ياشىغانلىقتىن يازلىقى يالاڭ ئاياغ يۈرگەن، قىشلىقى ئۆتۈك، چورۇق ۋە پىيما (كىگىزدىن تەييارلىنىدۇ) كىيگەن. ئاياللارنىڭ تۇرقىدىن قارىغاندا ھەممىسىلا ياغلىق چەگكەن، ياغلىقلىرى رەختتىن بولغاچقا، قېلىن، كەڭ ۋە قوپال بولغان (نېپىز رەڭلىك ياغلىقلارمۇ كۆرۈلىدۇ)، ياغلىقنى باستۇرۇپ تۇماق كىيگەن ئەھۋاللارمۇ كۆرۈلىدۇ. ياغلىق چوڭ ھەم قولايىسىز بولسىمۇ ئۇنى چىگىش ئۇسۇلى ھازىرقىغا ئوخشاشمىغان، بەلكى بېشىغا ئارتىپلا ئالىدىغان ياكى تۆت چاسا شەكىلدە بېشىغا ئارتىپلا چىگۋالغان. كۆڭلەكلىرى ناھايىتى ئۇزۇن، ئوشۇقنى يېپىپ تۇرىدۇ. سۈرەتلەردىن قارىغاندا ئەر - ئاياللارنىڭ تونلىرى ئوخشىشىپ كەتكەن، ئاياللارنىڭ تون كىيگەنلىكىمۇ كۆرۈلىدۇ. سۈرەتلەردىن قارىغاندا، نېپىز، رەڭلىك چىت كۆڭلەك كىيگەنلىكىمۇ مەلۇم. ئاياللارمۇ ياز كۈنلىرى ئەرلەرگە ئوخشاش يالاڭ ئاياغ يۈرگەن. 1956 - يىلى 25 - سېنتەبىردە تاتار تىلشۇناسى تېنىشېفقا چارادىكى قۇلتۇقمەت كىيىملىرىدىن چەپكەن، كۆڭلەك، ياغلىق، لېچەك، يەكتەك، چامچا، جىلتىگە... لەر بارلىقىنى بايان قىلغان.

لوپلۇقلارنىڭ قىسمەن كىيىم ناملىرىغا ئىزاھات:

چاپپۇش: تۆپىسى دۈگىلەك بىر خىل قىشلىق باش كىيىم.

تورقۇچاپان: تۈگمىسىز ئۇزۇن چاپان.

چامچا: ئۇزۇن، ياقىلىق چاپان.

قاماتۇماق: قاما (海獭) تېرىسىدىن تىكىلگەن تۇماق.

قۇۋا: باشقا تاقايدىغان قۇش پىيى.

چارادا ئولتۇرۇشلۇق 50 ياشلىق قۇلتۇقجان 1956 - يىلى 9 - ئاينىڭ 25 - كۈنى

تېنىشېققا لوپلۇقلارنىڭ ئېگىنلىرى دەپ: چەپكەن، كۆڭلەك، ياغلىق، لېچەك، يەكتەك،

چامچا ۋە جىلىتكە... دەپ بايان قىلغان.^①

لوپلۇقلارنىڭ غىزاسى پىرژىۋالىسكى لوپلۇقلارنىڭ تۇرمۇشىنى تەسۋىرلەپ مۇنداق

يازغان: «ئابداللىقلار موڭغۇللار، تاڭغۇتلار (زاڭزۇلار)غا ئوخشاشمايدۇ. (ئابداللىقلار)

پاكىزلىقنى سۆيىدۇ، يازلىقى دائىم كۆلدە يۈيۈنسا، قىشلىقى ئۆيىدە كاسىدا يۈيۈنىدۇ.

قازان - قومۇچ، قاچا - قۇچىلىرىنى پاكىز تۇتىدۇ، غىزادىن ئىلگىرى ۋە كېيىن قولىنى

يۈيىدۇ...»^② ئابداللىقلارنىڭ تازىلىق ئادەتلىرى ھەممە ئۇيغۇرلارغا ئورتاق ئادەت

ئىكەنلىكى ھەممەيلەنگە مەلۇم. لوپلۇقلارنىڭ غىزاسى ھەققىدە تۇرپانلىق مۇجۇپ ئاخۇن

1893 - يىلى مۇنداق بايان قىلغان: «بۇ لوپ خەلقى ھېمىشە يەيتۇرغان گۆش غىزاسىغا

بېلىق يەيدۇ. يەيتۇرغان ئۇن تائامغا بۇغداي ئۇنىنى بېلىق يېغى بىرلەن بوغۇرساق قىلىپ

يەيدۇ. لوپ خەلقىنىڭ مېچىتى ھەم قېمىشتىن بولادۇ. ئاستىنىغا سالغان بىساتى

يېكەندىن بولادۇ. بۇ لوپ خەلقىنىڭ مۆگىسى (مېۋىسى) لوپنىڭ جاڭگىلىنىڭ

جىگدىسىدۇر. ئۇ - جىگدە قوينىڭ قۇملىقىدەك ئۇششاق بولادۇ. بۇ لوپلۇق شۇ جىگدىنى

يازلىقى بولسا، جاڭگىلىغا بېرىپ ئون - يىگىرمە تاغار جىگدە قىلىپ ئالادۇ. بۇ جىگدىنى

ئاش ئىچەر بولسا، ئاشنىڭ ئارىسىغا بىر شىڭ - بىر شىڭ ئىلەشتۈرۈپ سېلىپ

ئىچەدۇ.»^③

لوپلۇقلار چىگىنىڭ يۇمران يىلتىزى (ئۇجۇر)نى ئوتقا قاقلاپ پىشۇرۇپ يېگەن،

1870 - يىللاردا ئاز ساندىكى باي ئائىلىلەرلا ئۇندىن نان يېقىپ يېيەلىگەن. تارىم

دەرياسىنىڭ ئاياغ ئېقىنىدىكى قاراكۆل قاتارلىق جايلارنىڭ تېرىقچىلىقى 1850 - يىلى

ئەتراپلىرىدا باشلانغان. ئېرىق چېپىپ ئوسا قىلىنىپ ئارپا، بۇغداي تېرىغان، شۇ

ۋاقىتلاردا تېرىلغان يەرلەرنىڭ كۆلىمى كىچىك، يەرلەر شورلۇق بولغانلىقتىن

مەھسۇلاتىمۇ كۆڭۈلدىكىدەك ئەمەس ئىدى. شۇ ۋاقىتلاردا چارۋىچىلىق ئىشلىرىمۇ ئانچە

① ئە . ر . تېنىشېق: «ئۇيغۇرچە تېكىستلەر»، رۇسىيە ئاكا نەشرىياتى، 1984 - يىلى رۇسچە نەشرى، 123 -

بەت.

② پىرژىۋالىسكى: «لوپ كۆلىگە سەپەر»، شىنجاڭ خەلق نەشرىياتى، 1999 - يىلى خەنزۇچە نەشرى، 127 - بەت.

③ نىكولاي فېدروۋىچ كاتانوف: «كۈنچىقىش ئۇيغۇرلىرىنىڭ تۇرمۇشى»، «مىراس» ژۇرنىلىنىڭ 2008 - يىلى.

لىق ئۇيغۇرچە 1 - سانى، 32 - بەت.

يۈكسەلمىگەن، قوي ئاساسلىق چارۋا بولۇپ، قوي تېرىسىنىڭ سۈپىتى ناھايىتى يۇقىرى بولغان. تارىم دەرياسىنىڭ ئاياغ ئېقىنىدا بېقىلغان قويلار كىچىكرەك، ئەمما قۇيرۇقى چوڭ ئىدى. ئۇلار يەنە چوڭراق قويلارنى يېتىلدۈرۈش بىلەن بىرگە، سانى كۆپ بولمىسىمۇ ئات ۋە ئېشەك باققان، تۆگە باقمىغان (تۆگە بۇ يەرنىڭ تۇرمۇش شارائىتىغا ماس كەلمىگەن).

لوپلۇقلار دائىم بېلىق يېگەنلىكى ئۈچۈن مەيلى قاراقوشۇنلۇقلار بولسۇن ياكى قاراكوڭلۇكلەر بولسۇن مەھەللىسىدىن ۋە تېنىدىن بېلىق پۇرىقى چىقىپ تۇرغان، يىراقتىنلا بېلىقنىڭ پۇرىقى ئۇلارنىڭ لوپلۇقلار ئىكەنلىكىدىن بېشارەت بېرىپ تۇرغان. لوپلۇقلار تۇتقان بېلىقنىڭ كۈندىلىك تۇرمۇشىدىن ئېشىنغانلىرىنى قاق سېلىپ قىشلىق ئۈچۈن تەييارلىۋالغان. بېلىقنى قاق سېلىشتا بېلىق ئۇزۇنىسىغا ئىككىگە يېرىلىدۇ، ئىچكى ئىزالىرى ئېلىۋېتىلىپ ئاپتاپقا سېلىپ قۇرۇتۇلىدۇ. يېڭى (ئەمدىلا تۇتۇلغان) بېلىقنى پىشۇرۇپ يېسە، قۇرۇتۇلغان بېلىقنى ئاۋۋال تۈز سۈيىگە چىلاپ ئۇنىڭدىن كېيىن قاقلاپ پىشۇرۇپ يەيدۇ. بېلىقنىڭ يېغىنى سارمايغا ئوخشاش يەيدۇ. ئەتىياز ۋە كۈز پەسلىدە ياۋا غاز، قارا ئېيىق ۋە ياۋا تۆگە گۆشىنى يېگەندە بېلىق يېغىنى تەم تېتىتقۇسى قىلغان. بۇ ئاھالىلەر مۇسۇلمان بولغانلىقتىن توڭگۇز (ياۋا چوشقا) نىڭ گۆشىنى يېمىگەن. 1880 - يىلىدىن بۇرۇن ئابداللىقلار ئاندا - ساندا قوي گۆشى ۋە نان يەيتتى. 1885 - يىلىغا كەلگەندە ئابداللىقلاردىن كۆپلىگەن ئائىلىلەر ئۇندىن تاماق قىلىپ يەيدىغان بولغان. ئۇلار يەر ئېچىپ تېرىش بىلەن بىرگە كىچىكرەك تۈگمەنلەردە ئۇن تارتقان. قاراكوڭلۇكلەر نان يېقىپ يېيىشنى سەل كېيىنرەك ئۆگەنگەن بولسا كېرەك، 1885 - يىلىغا كەلگەندە بىر قىسىم ئاھالىلەر يەنىلا نان ۋە قوي گۆشى يېسە قورسىقى كۆپىدىغان ئەھۋالدا ئىدى، ئەمما ئۆردەك (塘鹅) ۋە ئىلمى نامى Botaurus stellaris بولغان قۇشنى ئىستېمال قىلغان. لوپلۇقلار يەنە سوغۇق سۇ ئىچىشنى ياخشى كۆرگەن. لوپلۇقلار باھار پەسلىدە يېكەننىڭ ئەمدى ئۈنۈپ چىققان يىلتىز (ئۇجۇر) نى مەزىلىك غىزا قىلىپ يېسە، يازلىقى ئۇجۇلنى پىشۇرۇپ يېگەنلىكىمۇ كۆرۈلىدۇ، بۇنىڭدىن قارا مەلھەم ياساپمۇ يېيىلىدۇ (بۇ ئاساسلىق تاماقلاردىن ھېسابلىنىدۇ).

لوپ رايونىدا كۆرۈلىدىغان بېلىق مۇنداق ئۈچ خىل بولىدۇ، بۇنىڭ ئىچىدە ئەڭ كۆپ كۆرۈلىدىغان بېلىق كارپ بېلىقىغا ئوخشايدىغان، قاسراقلىرى سېرىق كېلىدىغان، ئېغىزى يۇمىلاق، ئۇزۇن بۇرۇتى بار، ئۇزۇنلىرى 35 سانتىمېتىر كېلىدىغان بېلىق. لوپلۇقلار سۈت، قايماق ئىستېمال قىلغان. كونا ئابدال مەھەللىسىدىكى كۈنچىققانبەگ ئائىلىسى 1889 - يىلى گابرىل بونۋالوتلارغا نان يوللۇق قىلغان، يەنە بىر ئائىلە قايماق چاي بىلەن ئۇلارنى مېھمان قىلغان. 1956 - يىلى 9 - ئاينىڭ 25 - كۈنى لوپنور ناھىيەسىنىڭ چارا مەھەللىسىدىكى قۇلتۇقجان «لوپتۇقتار يىدىگەن ئاش دەپ: ئۇن، چوپاي، چالما، چۆچپەرە، مانتو، نان، كۆمەچ، لەغمەن، بۇلاماق، بالىق. يىمىش: ئوچل،

يېكەن» دەپ بايان قىلغان^①.

لوپلۇقلارنىڭ غىزاسى توغرىسىدا ئابدۇرەھىم ھەبىبۇللا مۇنداق دەپ يازغان: «مۇشۇ ئەسىرنىڭ 30 -، 40 - يىللىرىغا قەدەر ئۇلارنىڭ يېمەك - ئىچمىكىدە بېلىق ئاساسلىق ئورۇندا، ئۇجۇل، ئاشلىق (ئاساسەن بۇغداي ئۇنى)، جىگدىنىڭ قوشۇمچە ئورۇندا تۇرۇپ كەلگەنلىكى، ئىستېمال ئۇسۇلىدا ئىپادىلىنىدۇ... لوپلۇقلار بېلىق ۋە گۆشنى يېڭى پېتى سۇدا پىشۇرۇپ ۋە كاۋاپ قىلىپ يېيىشنى ئەلا بىلىدۇ. بېلىق ۋە گۆشنىڭ شورپىسىغا ئازراق جىگدە سېلىپ ئىچىدۇ، بەزىدە ئازراق ئۇجۇل ياكى ئون سېلىپ ئوماچ قىلىپمۇ ئىچىدۇ. لوپلۇقلار بېلىق ۋە گۆشنى كاۋاپ قىلىپ يېيىشنى ياخشى كۆرىدۇ. بېلىق كاۋىپىمۇ ئىككى خىل بولىدۇ، بىر خىلى يېڭى بېلىق كاۋىپى، يەنە بىر خىلى قاق بېلىق كاۋىپى دەپ ئاتىلىدۇ. لوپلۇقلار كۆپىنچە ھاللاردا بېلىقنى تىلىپ ياكى سىرتلاپ، تۈزلىماي شامالدا قۇرۇتۇپ قاق قىلىدۇ ۋە ئۇنى قۇمغا كۆمۈپ ساقلاپ يەيدۇ... قاق بېلىقنى سۇدا پىشۇرۇپمۇ يەيدۇ، ئەمما سۈيىنى ئىچمەيدۇ... يېكەن چېچىكىدىن ھازىرلانغان ئون «ئۇجۇل» دەپ ئاتىلىدۇ. يېكەن چېچىكى «ئۇجۇل» دەپ ئاتالغاچقا، ئۇنىڭ ئۈنۈم «ئۇجۇل» دەپ ئاتالغان. يېكەن ئۆسۈپ ۋايىغا يەتكەندە، بەش - ئالتە سانتىمېتىر ئۇزۇنلۇقتا باش ئېلىپ سېرىق چېچەكلەيدۇ. بۇ پەسىلدە كىشىلەر كېمە بىلەن دەريا - كۆللەرنى ئارىلاپ يۈرۈپ ئۇنى قېقىپ ئالىدۇ ۋە قۇرۇتۇپ، سوقۇپ، تاسقاپ ئون قىلىۋالىدۇ. بىر نەچچە تاغار ئۇجۇلدىن بىرەر - يېرىم خالتا ئون قىلغىلى بولىدۇ. ئۇجۇل تېتىملىق ۋە قۇۋۋەتلىك بولغاچقا، بىر قازان بېلىق ياكى گۆش شورپىسىغا ئىككى - ئۈچ چىمدىم سالىسا كۇپايە قىلىدۇ. ئۇجۇل ئادەتتە بۇلماق ياكى قاتۇرما (ئۇجۇل ھالۋىسى) قىلىنىپ، ئەتىگەنلىكى چاي بىلەن بىرەر كېسىكتىن يېيىلىدۇ. ئۇجۇل قاتۇرمىسى بېلىق يېغىدا ئادەتتىكى ھالۋىدەك تەييارلىنىدۇ. پىشقاندا قاچىغا ئېلىپ، كېسىپ قويۇپ يېيىلىدۇ. ئۇ شۇنداق مەزىزلىك، قۇۋۋەتلىك بولۇپ ئىككى كېسەك ئارتۇق يەۋالسا كەچىكچە قورساق ئاچمايدۇ. لوپلۇقلار ئەزىز مېھمانلارنى گۆش ۋە بېلىقتا كۈتۈۋېلىش بىلەن بىللە ئۇجۇل بۇلىقى، ئۇجۇل ھالۋىسى بىلەنمۇ كۈتۈۋالىدۇ. ئۇجۇل ھۆل ۋاقتىدا شىلمىسىمان، يېپىشقاق خۇسۇسىيەتكە ئىگە»^②.

لوپلۇقلارنىڭ بېلىق تالقىنى تەييارلاش ۋە ئىستېمال قىلىش ئۇسۇلى مۇنداق: «قاق سېلىپ ئوبدان قۇرۇتۇلغان بېلىقنى سوقۇپ، تاسقاپ ئون قىلىش بىلەن ئۇنىڭغا پىشۇرۇلغان تۇخۇم سېرىقى ئارىلاشتۇرۇپ تەييارلىنىدۇ. بېلىق تالقىنى قايناق سۇغا چىلىنىپ بېلىق يېغى ياكى سېرىق ماي ئارىلاشتۇرۇلۇپ يېيىلىدۇ... جىگدە لوپلۇق ئۇيغۇرلارنىڭ قوشۇمچە يېمەكلىكلىرى ئىچىدە مۇھىم ئورۇندا تۇرىدۇ، بېلىق ۋە گۆش شورپىسى، ئوماچ كۆپىنچە ھاللاردا ئۇنىڭسىز ئىچىلمەيدۇ، تالقانمۇ ئۇنىڭسىز

① ئە. ر. تېنىشېقى: «ئۇيغۇرچە تېكىستلەر»، رۇسىيە ئايكى نەشرىياتى، 1984 - يىلى رۇسچە نەشرى، 123 -

بەت.

② ئابدۇرەھىم ھەبىبۇللا: «لوپنور ئۇيغۇرلىرىنىڭ ئۆرپ - ئادەتلىرى»، «شىنجاڭ مەدەنىيىتى» ژۇرنىلىنىڭ

1996 - يىللىق 5 - سانى، 45 - بەت.

يېپىلمەيدۇ... ئۇجۇر (يېكەننىڭ يىلتىزى) يېيىشمۇ ئومۇملاشقان، ئەمما ئۇجۇرنى يېمەكلىك ئورنىدا ئەمەس، بەلكى دورا ئورنىدا يەيدۇ. چۈنكى ئۇجۇر تاماق سىڭدۈرۈش، ئىشتەي ئېچىش، مىجەزنى تەڭشەش رولىنى ئوينايدۇ. ئۇجۇرنى پات - پات، مۇۋاپىق ھالدا يەپ تۇرسا ئادەم قۇرۇق ئىسسىق تۇتۇپ قېلىش، قەۋزىيەت بولۇش، كەم ئىشتەيلىك، مەيدە سۇسلىقى قاتارلىق كېسەللىكلەردىن خالىي بولىدۇ»^①

يېقىنقى يىللاردىن بۇيان لوپلۇقلارنىڭ ئۇزۇن ئۆمۈر كۆرىدىغانلىقى بايقالدى. ئەمەلىيەتتە لوپلۇقلارنىڭ ئۇزۇن ئۆمۈر كۆرۈشى ھەققىدە تەتقىقات يۈرگۈزۈلۈش ئىمكانىيىتى قالمىغان بولسىمۇ، ئۇلارنىڭ بېلىقنى ئاساسىي ئوزۇق قىلىدىغانلىقى، ئاددىي - ساددا ياشايدىغانلىقى، روھىي جەھەتتىكى يۈكلەردىن خالىي ئىكەنلىكى، ئەينى دەۋردىكى تېببىي داۋالاشتىن مەھرۇم لوپلۇقلارنىڭ ئۇزۇن ئۆمۈر كۆرۈشىدىكى مۇھىم ئامىللاردىن بولسا كېرەك. ئېكسپېدىتسىيەچىلەرنىڭ ئەسەرلىرىدىن بىر ئۆيلۈك ئىچىدە ئۈچ - تۆت ئەۋلادنىڭ بىرگە ياشايدىغانلىقى كۆپ كۆرۈلىدۇ. تىلشۇناس مىرسۇلتان ئوسمانوف ئۆزى ئۈچۈن ئاۋاز بەرگەن يۈز ياشتىن ئاشقان ئادەمنىڭ تولىمۇ ساغلام ئىكەنلىكىنى، ئوزۇق يېتەرلىك بولسا، شۇ ھالىتى بىلەن دۇنخۇئاڭغا باشلاپ بارالايدىغانلىقىنى، شۇ قېرى ھالىتىدە بېلىق نۇتۇپ ئەترەتكە تاپشۇرىدىغانلىقىنى سۆزلەپ بەرگەن ئىدى. 1960 - يىللىرى 80 - 90، ھەتتا يۈز ياشلىق لوپلۇق مومايلارنىڭ تاغار توقۇۋاتقان كۆرۈنۈشلىرىنى ھېلىمۇ ئەسلىپ سۆزلەپ بەرگەن ئىدى، تىلشۇناس مىرسۇلتان ئوسمانوف سۆھبىتىمىزدە. لوپلۇقلارنىڭ غىزا ئادەتلىرىدىن ئۆرنەك ئېلىشنىڭ ھاجىتى يوق، ئەمما ناتۇرال ئىگىلىك باسقۇچىدا ياشاۋاتقان ئاشۇ كىشىلەرنىڭ ساپ، تەبىئىي يېمەكلىكى ۋە نورمال ئىجتىمائىي ئەمگەك، روھىي ئازادلىك بۈگۈنكىلەر ئۈچۈن مۇھىم ساۋاق ھېسابلىنىدۇ.

لوپلۇقلارنىڭ ئىگىلىكى دوكتور سېۋىن ھېدىننىڭ 1900 - يىلىدىكى تەكشۈرۈشلىرىگە ئاساسلانغاندا، تارىم دەرياسىنىڭ ئاياغ ئېقىنى، يەنى قاراقوشۇن كۆلى ئەتراپلىرىدا ئۈچ ئاھالە نۇقتىسى بولغان: (1) قۇمچاپقان مەھەللىسىدە 57 كىشى ئولتۇراقلاشقان، بۇنىڭدىن باشقا يەتتە كىشى سىرتتا مال باققان، 35 كىشى چاقىلىقتا دېھقانچىلىق قىلغان، يەنە 23 كىشى مۇراندا دېھقانچىلىق قىلغان ياكى مال باققان. مۇشۇنداق بولغاندا قۇمچاپقاننىڭ ئومۇمىي ئاھالىسى 122 كىشىدىن ئىبارەت؛ (2) تۇرسۇنچاپقاندا 32 كىشى بولۇپ بۇنىڭدىن باشقا مۇراندا 28 كىشى، چاقىلىقتا 13 كىشى دېھقانچىلىق قىلغان، ئايرىم مال باقىدىغان كىشى يوق، شۇنداق بولغاندا بۇ مەھەللىدە جەمئىي 73 ئادەم بولغان؛ (3) يۇرتچاپقان، بۇ مەھەللىدە 84 كىشى ئولتۇراقلاشقان بولۇپ، جەمئىي تۆت ئۆيلۈك، ئۇلار ئەسلىي ئابدالدا ئولتۇراقلاشقانلار بولۇپ 1896 - يىلىدىن كېيىن بۇ يەرگە كۆچۈپ كەلگەن، مۇشۇ يەردىكى بەزى ئاھالىلەر

① ئابدۇرەھىم ھەبىبۇللا: «لوپنور ئۇيغۇرلىرىنىڭ ئۆرپ - ئادەتلىرى»، «شىنجاڭ مەدەنىيىتى» ژۇرنىلىنىڭ 1996 - يىللىق 5 - سانى، 46 - بەت.

چاقىلىقتا ئولتۇراقلىشىپ تېرىقچىلىق قىلىدىغان بولغان. لوپلۇقلارنىڭ ئىگىلىكى ھەققىدە موللا مۇسا سايرامىي مۇنداق دەپ يازغان: «ئۇلار (لوپلۇقلار) زىرائەت تېرىشنى بىلمەيدۇ. ئۇلارنىڭ باغ - ئىمارەت، ھويلا - ئاران ۋە يېمىشلىرىمۇ يوق، بەلكى ئۇلار بۇ خىل نەرسىلەرنى ئەسلا كۆرمىگەن ياكى بىلمىگەن بولسا كېرەك. ئۇلار دەريادىن بېلىق تۇتۇپ تاغام قىلىپ يەيدۇ. ھەتتا بېلىقلارنى قۇرۇتۇپ تالقان قىلىپمۇ يەيدۇ. قومۇشتىن كەپە ۋە ئۆي ياسايدۇ. ئۇلارنىڭ چارۋىسى كۆپ، بىر يەردە تۇرالمايدۇ، چارۋىلىرىنى كۆڭلى خالىغان جايلارغا ھەيدەپ كېتىۋېرىدۇ. ئۇلار قانداقلا جايغا بارسا قومۇشتىن ئۆي ياساپ ئولتۇرىدۇ. ئۇلار ھەرقانداق چوڭ دەريادىن چوڭ قەچە ياكى سال ياساپ بىپەرۋا ئۆتۈپ كېتەلەيدۇ. يەتتە ياشتىن يەتمىش ياشقىچە بولغان ھەرقانداق ئەر ۋە ئايال شىناۋەرلىك يەنى سۇ ئۇزۇش ئىلىمىنى بىلىدۇ. ئەگەر چوڭ بىر ھادىسىگە ئۇچرايدىغان بولسا، ئەنە شۇ ئۇسۇل بىلەن چوڭ دەريالاردىن ئۆتۈپ، چارۋىلىرىنى ھەيدەپ، بىر ئاي ياكى قىرىق كۈنلۈك يەرگە كېتىۋېرىدۇ. ئۇلارنىڭ تۇراقلىق جاي ۋە ماكانلىرى يوق. ھەممە زېمىنى قومۇشلۇق جاڭگال، دەشتى جەزىرە ۋە پايانسىز قۇم باياۋان بولۇپ، ئىچىدە چوڭ كۆللەر ۋە بۇلاق سۇلىرى كۆپ»^① دېگەن بايانلىرى ئاقسۇدا ياشاۋاتقان مۇسا سايرامىينىڭ لوپلۇقلار ھەققىدە خېلى ياخشى ئۇچۇرلارغا ئېرىشكەنلىكىنى كۆرسىتىدۇ. موللا مۇسا سايرامىينىڭ بايانىغا قارىغاندا، رۇسىيە ۋە باشقا غەرب ئەللىرى ئېكسپېدىتسىيەچىلىرىنىڭ بۇ يەرلەردە تەكشۈرۈشلەردە بولغانلىقىدىنمۇ خەۋەردار بولغان.

لوپلۇقلارنىڭ تېرىقچىلىق ئىشلىرى 1800 - يىلىدىن كېيىن باشلانغان، ئۇلار دەسلەپتە قاراقوشۇن كۆلى بويىدا تېرىق تېرىپ ئۇن تارتىپ نان يېقىپ يېگەن، سەل كېيىن چاقىلىقتا ئولتۇراقلاشقان خوتەنلىكلەرنىڭ تەسىرىدە چاقىلىق بازىرى ئەتراپلىرىغا كېلىپ بۇغداي تېرىشقا باشلىغان. قاراكۆل توغرىسىدا يېڭىسۇدا ئوقۇتقۇچى بولغان مەرھۇم ئىبراھىم سەيدۇللا «ئۆردەكلىك، جەنۇبتا چىۋىنىكۆل، قاراداي؛ شەرقتە ئۇلۇغبۇلجۇمال، يولۋاسئۆلىدى دېگەن جايلارنى ئۆز ئىچىگە ئالغان. يۇقىرىقى جايلار ئومۇملاشتۇرۇلۇپ «قاراكۆل» دەپ، بۇ يەردە ياشىغۇچىلار «قاراكۆللۈك» دەپ ئاتالغان. بۇ يەردىكى ئاھالىلەر بېلىق تۇتۇپ يېيىش بىلەن بىرگە يېكەننىڭ سېرىقى، يېكەننىڭ يىلتىزىنى ئوزۇقلۇق قىلغان. يېڭىسۇغا قاراقوشۇن ياكى ئەتراپلىرىدىن چاقىلىق دېگەن كىشى بىر تۈركۈم ئادەمنى باشلاپ كەلگەن، ئۇ شۇ يەردىكى ئاھالىلەرنىڭ ياردىمى بىلەن يۇرتقا بەگ بولغان. ئۇ قازا قىلغاندىن كېيىن يالغۇز ئوغلى قۇربان سوپىبەگ بەگ بولغان. قۇربان سوپىبەگنىڭ يەتتە ئوغلى بولۇپ، ئۇلارنى تۇرپاندىن ئۆيلىگەنلىكتىن تۇرپانلىقلار بىلەن بولغان ئالاقە كۈچەيگەن. قۇربان سوپىبەگ قازا قىلغاندىن كېيىن ئوغلى ئەمەت بەگ بولغان. ئەمەتبەگ تۇرپانغا قېيىنئانا - قېيىنئانا، تۇغقانلىرىنى يوقلاشقا بېرىپ دېھقانچىلىق، چارۋىچىلىق ئىشلىرىنى ياخشى ئۆگىنىپ كەلگەن. يارغۇنچاقتا ئۇن تارتىپ

① موللا مۇسا سايرامىي: «تارىخى ھەمىدىيە»، مىللەتلەر نەشرىياتى، 1986 - يىلى ئۇيغۇرچە نەشرى، 704 - بەت.

نان يېقىپ يېيىشنى ئۆگەنگەن. ئۇلار تۇرپاندىن كېۋەز چىگىتى ئېلىپ كېلىپ كېۋەز تېرىپ، چىغرىق ئارقىلىق تازىلاپ يىپ ئېگىرىپ، كىيىم توقۇپ كىيگەن، شۇنىڭ بىلەن بۇرۇنقى چىگىدىن كىيىم كىيىش ئەمەلدىن قالغان^①. ئومۇمەن ئالغاندا، تىكەنلىك ۋە يېڭىسۇ رايونلىرىدا تۇرپانلىقلارنىڭ تەسىرى بىر قەدەر چوڭ بولغان، بۇ ھەقتە يۇقىرىدا كۆرگىنىمىزدەك بىر قىسىم تۇرپانلىقلار تىكەنلىك رايونغا كۆچۈپ كېلىپ مەھەللە بەرپا قىلىپ ياشىغان. ئىبراھىم سەيدۇللانىڭ ماقالىسىگە قارىغاندا، بۇ رايونغا چاڭقۇلىبەگ، قۇربان سوپىبەگ، ئەمەتبەگ، ناسىربەگ، ئىسسامبەگ، ئۆمەربەگ قاتارلىق كىشىلەر بەگ بولغان. يۇقىرىقى مەلۇماتلار بىلەن بىرلەشتۈرۈپ قارايدىغان بولساق، قۇربان سوپىبەگنىڭ ياشىغان دەۋرى 1800 - يىللارنىڭ بېشىغا توغرا كېلىشى مۇمكىن. قۇربان سوپىبەگ 1805 - يىللىرىدىن 1820 - يىللىرىغىچە بولغان ئارىلىقتا بەگ بولغان بولۇشى مۇمكىن، مۇشۇ ئەھۋاللار پۈت تىرەپ تۇرالىسا، ئۇ ھالدا يېڭىسۇ ئەتراپلىرىنىڭ تۇرپانلىقلار بىلەن بولغان ئالاقىسى مۇشۇ دەۋرگە توغرا كېلىدۇ. ئۇلارنىڭ بۇغداي ۋە كېۋەز تېرىشنى ئۆگىنىپ، تۇرمۇشىدا بۇرۇلۇش بولغان دەۋرىنى مىلادىيە 1830 - يىللاردىن 1850 - يىللارغىچە بولغان ۋاقىتلار، دەپ ھېسابلاشقا بولىدۇ. بۇنىڭغا يانداشقان ھالدا قاراقوشۇنلۇقلارنىڭ بېگى بولغان كۈنچىققانبەگ ھەققىدىكى قوشاقنى ئەسلىسەك، بۇ ئېھتىماللىقنى تېخىمۇ ياخشى چۈشىنەلەيمىز. يېڭىسۇلىقلار يەرنى مۇقىم ئېتىز قىلىپ تېرىماستىن ھەر يىلى كۈزدە يەنى 10 -، 11 - ئايلاردا تارىم دەرياسىنىڭ سۈيىنى خالىغان جايغا باشلاپ توڭ ياتقۇزغان، ئەتىيازدا بەگلەر كىشىلەرگە بۆلۈپ بەرگەن. كىشىلەر بۆلۈپ بېرىلگەن يەرگە كۆچۈپ بېرىپ بۇغداي، تاۋۇز، قوغۇن، كۈنجۈت، زاغۇن، زىغىر قاتارلىق زىرائەتلەرنى تېرىغان. پۇقرالار بەگلەرگە ھەقسىز ئىشلەپ بېرىشكە مەجبۇر بولغان. يېڭىسۇلۇق ئاتاۋۇللاباي دېگەن كىشى قارادايغا بېرىپ ماكان تۇتۇپ قاراداي مەھەللىسىنى بەرپا قىلغان. 1903 - يىلى چاقىلىق ناھىيەسى قۇرۇلغاندىن كېيىن، ئامبال يامۇلى ئادەم تەيىنلەپ يېڭىسۇ رايونىنى باشقۇرۇپ كەلگەن. قاراشەھەر مەھكىمىسى (焉耆府) قۇرۇلغاندىن كېيىن، چاقىلىق ۋە كۆنچى ناھىيەلىرى قاراشەھەر مەھكىمىسىگە قارايدىغان بولغان. پېشقەدەم مائارىپچى ئىبراھىم سەيدۇللا «چاقىلىق، لوپنور ناھىيەلىرى ئارىسىدا كۆكئالا ۋە ئويمانكۆل قاتارلىق مەھەللە ھەققىدە تالاش - تارتىش بولۇپ، ئۆلكە ۋە ۋىلايەت تەرىپىدىن تىكەنلىككە تەۋە بۇ مەھەللىلەرنىڭ بىرلىكىنى ساقلاپ قېلىش ئۈچۈن، چاقىلىقنى يول قويۇشقا نەسەت قىلغان. نەتىجىدە 1915 - يىلى چاقىلىق، كۆنچى ناھىيەلىرى ئۆزئارا كېلىشىپ چاقىلىق، لوپنور پاسىلىنى توغرا ئېرىقنىڭ شىمالىدىكى بەش دۆۋە قىلىپ بەلگىلەنگەن»^② دەپ يازغان. مۇشۇ ئەھۋاللاردىن قارىغاندا، كورلىدىن كېلىشتە چاقىلىق تەۋەسىدىكى ئەڭ چوڭ دېھقانچىلىق مەيدانى يېڭىسۇ ئەتراپلىرىدا بولغان.

① ② ئىبراھىم سەيدۇللا: «يېڭىسۇنىڭ تارىخى ھەققىدە»، جۇڭگو خەلق سىياسىي مەسلىھەت كېڭىشى چاقىلىق ناھىيەلىك كومىتېتى «چاقىلىق تارىخ ماتېرىياللىرى» (1-توپلام)غا كىرگۈزۈلگەن، 1989 - يىلى ئۇيغۇرچە نەشرى، 144 -، 147 - بەتلەر.

يېڭىسۇدا تۇغۇلۇپ چوڭ بولغان مەرھۇم ئىمىن غازى بىلەن بولغان شەخسىي سۆھبىتىمىزدە شۇ ۋاقىتلاردىكى ئەھۋالنى ئەسلىپ مۇنداق دېگەن: «1947 - يىلى مېنىڭ 13 ياش، يەنى ئوقۇۋاتقان ۋاقىتلىرىم ئىدى. بۇ ۋاقىتتا يېڭىسۇننىڭ بوجاڭى ئىبراھىم بوجاڭ (تۆت خوتۇنى بار كىشى ئىدى)، مۇئاۋىنى روزى تىلىۋالدى بولۇپ، 2 - 3 دورغىسى بار ئىدى. روزى بوجاڭ ئەتىيازلىق ئىشلەپچىقىرىشنى باشقۇراتتى. ئۇ ۋاقىتلاردا يېڭىسۇدا بىر تۈز - بىر تۈز يەرگە ئوسا قىلىپ، ئەتىياز كۈنلىرى ئائىلىلەرگە كېسىپ تەقسىملەپ بېرەتتى... يۈزدەك مېلىمىز بار ئىدى، ئۇ زامانلاردا 3 - 4 يۈز چارۋىسى بار كىشى ئوتتۇرا دەرىجىلىك باي، بىر - ئىككى مىڭ چارۋىسى بار كىشى چوڭ باي ھېسابلىناتتى. شۇ زاماننىڭ چوڭ بايلىرىدىن ئاغاۋەرگەنباي بار ئىدى. ئۇندىن باشقا ئاللاقول بارتاباي، جالالباي (ئابلا جالالنىڭ ئاتىسى)، مەڭلىك باقباي (ساجىتابىنىڭ بالىسى)، ھۆۋىلا باي، رەھىمباي، مەمەتتۆمۈرباي (قارادايىدا)... دېگەندەك بايلار بار ئىدى. شۇ چاغلاردا 3 - 4 مىڭدىن چارۋىسى بار بايلارمۇ بار ئىدى، تۇرسۇن باقى دېگەن كىشىنىڭ 250 ئېتى بار ئىدى. قارادايغا كېلىدىغان سۇنى كۆكئالادا توسۇپ مازار دېگەن جايىنى ئاۋات قىلغاندىن كېيىن يېڭىسۇننىڭ يايلاقلىرى تارىيىپ چارۋا سەل ئازلىدى.» كۆرۈنۈپ تۇرۇپتۇكى، ئەينى زاماندا دېھقانچىلىق ۋە چارۋىچىلىق لاپولۇقلارنىڭ ئىگىلىكىدە مۇھىم ئورۇندا تۇرغان، بېلىق يەنىلا مۇھىم ئوزۇقى بولغان بولسا كېرەك، چۈنكى بېلىق تۇتۇش ئىمكانىيەتلىرى تولۇق ئىدى.

لاپولۇقلارنىڭ ئاساسلىق ئىشلەپچىقىرىشى بېلىقچىلىق، چۈنكى ناتۇرال ئىگىلىك باسقۇچىدىكى لاپولۇقلارنىڭ ئاساسىي ئوزۇقلۇقى بېلىق ئىدى، ئۇلار بېلىقنى قەدىمكى ئۇيغۇر تىلىدىكىگە ئوخشاش «بالىق» دەپ ئاتىغان. لاپولۇقلار چىگىدىن تەييارلانغان «گۆلمۈ» (تورنى دەريا - كۆللەرگە تاشلاپ بېلىق تۇتىدۇ. لاپولۇقلار بېلىق تۇتۇشتا ئىشلىتىدىغان قارماقلىرى چاقىلىقتا ياسالغان. لاپولۇقلارنىڭ ھايات پائالىيىتى سۇ بىلەن چەمبەرچاس باغلانغانلىقتىن، قېرى - ياش، ئەر - ئايال بولۇشتىن قەتئىينەزەر ئۇلاق (كېمە) تاياش (ھەيدەش)، سۇ ئۈزۈش ماھارىتىنى ناھايىتى ياخشى ئىگىلىگەن. ئۇلارنىڭ كېمە تاياش ماھارىتى شۇنداق يۇقىرىكى، تار ھەم كىچىك كېمىلەرنى ئولتۇرۇپمۇ، ئۆرە تۇرۇپمۇ تايانچ بېرىدۇ. كېمە ياساش ئۇسۇلى ناھايىتى ئاددىي بولۇپ توغراقنىڭ ئىچى ئېلىۋېتىلسىلا كۇپايە. كىچىكرەك كېمىلەر ئادەتتە 3.6 - 4.2 مېتىر ئەتراپىدا بولۇپ ئىچىنىڭ كەڭلىكى 0.45 مېتىر ئەتراپىدا (قىشلىقى كېمىنىڭ يېرىلىپ كېتىشىنىڭ ئالدىنى ئېلىش ئۈچۈن قۇمغا كۆمۈپ ساقلىنىدۇ). لاپولۇقلارنىڭ كېمە تاياشقا پىرىژىۋالسىكى باھا بېرىپ، كېمىنى ئۆرە تۇرۇپ ئۇچقاندەك تاپايدۇ، كېمىنىڭ بىر كۆتۈرۈلۈپ بىر چۈشۈشى دېڭىز قۇشلىرى كۆل يۈزىدە ئۇچقىنىدەك تۇيغۇ بېرىدۇ. لاپولۇقلار بېلىق تۇتۇشتا يۇمىلاق گۆلمۈنى دەريانىڭ تار ئېقىنىغا ياكى دەريانىڭ كۆلگە قويۇلۇش ئېغىزىغا تاشلاپ بېلىق تۇتىدۇ، بېلىق تۇتقۇچىلار ئەتىگەندىن كەچكىچە تور تاشلاپ بېلىق تۇتىدۇ. بېلىقنى جىق تۇتۇپ قۇرۇتۇپ ساقلىۋالىدۇ، قىشلىقى بېلىق

تۇتالمىغانلىقتىن قاق سېلىۋالغان بېلىقنى يەيدۇ، دەپ يازغان. لوپلۇقلار بىر يىلنىڭ قىش پەسلىدىن باشقا ۋاقىتلاردا بېلىق تۇتقان. لوپلۇقلاردا ئەرلەر بېلىق تۇتۇش، ئوۋچىلىق، مال بېقىش ئىشلىرى بىلەن مەشغۇل بولغان، خوتۇنلار ئائىلە ئىشلىرى ۋە بالىلارنى بېقىش بىلەن مەشغۇل بولغان. لوپ رايونىدا سۇ كۆپ بولغانلىقتىن سۇ قۇشلىرى (پەسىل قۇشلىرى) نىڭ سانى ئىنتايىن كۆپ ئىدى. ئۇلار ھەر يىلى ئەتىيازدا قۇشلارنىڭ تۇخۇمىنى يىغقاندىن سىرت يەنە ياۋا غاز قاتارلىق قۇشلارنى تۇتۇپ ئوزۇقلۇق قىلغان. لوپلۇقلاردا ئوۋ قوراللىرى ئاز بولغانلىقتىن، پەقەت غاز دائىم ئۆتىدىغان يەرگە قىسماق قۇرۇپ تۇتقان. پىرژىۋالىسكىنىڭ مەلۇماتىچە، قاراقوشۇندىكى ھەربىر ئۆيلۈك ئوتتۇرا ھېساب بىلەن باھار پەسلىدە 200 نەچچە غاز تۇتقان. گەرچە غەربىي جەنۇبتىن ئۇچۇپ كېلىپ، شىمالغا ئۆتىدىغان بۇ قۇشلارنىڭ سانى ئىنتايىن كۆپ بولسىمۇ تۈرى ئاز بولغان، جۈملىدىن 1877 - يىلى 2 - ئايدا كۆزىتىلىشىچە، قۇشلارنىڭ تۈرى 27 خىل بولۇپ، بۇلارنىڭ ئىچىدە يىڭنە قۇيرۇقلۇق ئۆردەك، يېشىل باش غاز ۋە ئەنقا باشسىمان غاز قاتارلىقلار كۆپرەك بولغان.

لوپلۇقلار قۇش تۇتۇشتا يۇلغۇن چىۋىقىدىن ياسالغان ئاددىي قىسماقلارنى ئىشلەتكەن. ئالدى بىلەن قۇشلار ئۆتىدىغان ئوتلاقنى ئاللاپ، ياۋا غازنىڭ پوكىنىغا كەلگۈدەك قىلىپ ئىككى تال غالىدراڭ قومۇش بىلەن توسۇلۇپ ئارىدا بىرلا يول قويۇلغان، يۇلغۇن چىۋىقىنى ئېگىپ ياسىغان قىسماق مۇشۇ يولغا قۇرۇلغان، غاز ئوزۇق ئىزدەپ بۇ يەرگە كەلگەندە توسۇلۇپ قالغانلىقتىن ئوتتۇرىدا قويۇلغان يول بىلەن مېڭىپ قىسماققا دەسسەگەن ھامان چاچرىغان قىسماق قۇشنىڭ بويىنى، پۈتى ياكى قانتىنى قىسىۋالىدۇ، بەزى ھاللاردا قۇش ھەتتا قىسماقنىڭ يېپىنى ئۈزۈۋېتىپ قېچىپ كېتىدىغان ئىشلارمۇ بولغان. مۇشۇنداق قىسماق بىلەن قۇش تۇتقۇچىدىن بىرى باھار پەسلىدە 100 - 200 گىچە قۇش تۇتالغان، قىسماققا يەنە تۇرنا، لايخورەك، ھاڭگىت، غار - غار ئۆردەك (قارنا) قاتارلىقلارمۇ چۈشكەن. يۇلغۇننىڭ چوڭراق چىۋىقى ۋە تومراق يىپىتىن ياسالغان قىسماقتا چوڭ تۈرنىمۇ تۇتقان، بەزىدە قىسماققا چۈشكەن قۇشلارنى قاغا، بۈركۈت، توڭگۇزلار يەۋالىدىغان ئەھۋاللارمۇ كۆرۈلۈپ تۇرغان.

لوپلۇق ئەرلەر سەھەردە، كەچتە كۆل بويىغا بېرىپ گۆلمۇ قاتارلىق بېلىق تۇتۇش ئەسۋابلىرىغا قاراپ تۇتۇلغان بېلىقلارنى يىغىپ كېلىدۇ، بېلىق ئىنتايىن كۆپ بولغانلىقتىن قۇرۇق قول قايتىدىغان ئەھۋال ئاساسەن كۆرۈلمەيدۇ. قاراقوشۇنلۇقلار ۋە قاراكۆللۈكلەر سۈنئىي كۆل ھاسىل قىلىپ بېلىق تۇتقان، بۇ خىل بېلىق تۇتۇش ئۇسۇلى مۇنداق: 1876 - يىلى 11 - ئايدا پىرژىۋالىسكىنىڭ كۆرگەنلىرىگە ئاساسلانغاندا، كۆيۈكئالا (كۆكئالا) ۋە تارىم دەريالىرىنىڭ ئىككى تەرىپىدە كىچىك كۆلچەك ۋە سازلىقلار بولۇپ بۇلارنى لوپلۇقلار سۈنئىي شەكىللەندۈرگەن. تارىم دەرياسىنىڭ ئىككى قاسنىقىدا دەرەخ، قومۇش، چاتقاللار ئۆسۈدۈ، باھار پەسلىدە بوران تولا چىققانلىقتىن، بوران ئېلىپ كەلگەن توپا دەرەخ ئاستىغا چۈشۈپ، دەريانىڭ ئىككى قېشى مۇستەھكەملىنىدۇ ۋە

ئېگىزلىدۇ. دەريا ئېقىنىمۇ كەلگەن لاي - لاتىقلار سەۋەبىدىن ئېگىزلىدۇ، شۇنداق سەۋەبلەر بىلەن دەريا ئەسلىدىكى يەردىن ئېگىز كۆتۈرۈلىدۇ. ئەگەر دەريانىڭ قېشىدىن ئازراق ئېغىز ئېچىلىدىغان بولسا، دەريا سۈيى پەس يەرگە ئېقىپ كۆل ھاسىل قىلىدۇ. كۆلنىڭ سۈيى بىلەن يېڭىدىن سۈنئىي ھاسىل قىلىنغان كۆلنىڭ سۇ ئېگىزلىكى تەڭلىشىپ مەلۇم كۆلەم ھاسىل قىلىنغاندىن كېيىن ئېغىز ئېتىلىدۇ. دەريادىكى بېلىقلارمۇ سۇ بىلەن ئۈزۈپ سۈنئىي ھاسىل قىلىنغان كۆلگە كىرىدۇ. كۆلدىكى سۇ تەبىئىي پارلىنىش، يەرگە سىڭىش، شامال تاشلىغان توپا سەۋەبىدىن ئازلاپ ماڭىدۇ، كۆل ۋە ئۇنىڭ ئەتراپلىرىدا قومۇش ۋە ئوت - چۆپلەر بولۇق ئۆسىدۇ. بۇ سۈنئىي كۆلدىكى بېلىقلار سەمرىگەندە، سۇ تېپىزلىشكەنلىكتىن بېلىقلار يېڭىدىن سۇ بولۇشىنى ئىستەيدۇ، مۇشۇنداق شارائىتتا ئېغىزغا گۆلمۇ ئورۇنلاشتۇرۇلۇپ سۇ باشلىنىدۇ، كۆلدىكى بېلىقلار سۇنىڭ يېڭى ئېقىنىغا قاراپ ئۈزۈپ، گۆلمۇگە چۈشۈپ لوپلۇقلارنىڭ ئولجىسىغا ئايلىنىدۇ. بېلىقلار تۇتۇلۇپ بولغاندىن كېيىن سۈنئىي كۆل يايلاق ۋە قىشلىق پىچان يىغىدىغان جايغا ئايلىندۇرۇلىدۇ. سۈنئىي كۆل مۇشۇ تەرزىدە كۆل، يايلاق يەنە كۆل، يايلاق بولۇپ لوپلۇقلارنىڭ ھاياتلىقى ئۈچۈن ئىشلىتىلىدۇ. كۈز، قىش پەسىللىرىدە يەنە بىر قىسىم كىشىلەر ئالتۇنتاغقا بېرىپ ياۋا تۆگە، قوتاز، كۆكەمەك، ئارقار (قوينىڭ ياۋىسى)، جەرەن، كېيىك، قۇلان (ئېشەكنىڭ ياۋىسى) قاتارلىق ياۋايى جانلىقلارنى ئوۋلاپ كەلگەن. ئۇلار يەنە مەھەللىلىرىگە يېقىن يەرلەرگە تاپان تۇزاق قۇرۇپ ياۋايى جاندارلارنى تۇتقان. قاراقوشۇن مەھەللىسىدىكىلەر چارۋىلىرىنى يېمەستىن ياۋايى ھايۋانلارنى تۇتۇپ يېگەن. قاراقوشۇنلۇقلارنىڭ چارۋىلىرى ئىچىدە كۆپ ساندا كالا، قوي ۋە ئاز ساندا ئات، ئېشەك بولغان. قاراقوشۇنلۇقلارنىڭ چارۋىچىلىقى قاراكۆلۈكلەرنىڭكىگە قارىغاندا خېلىلا تەرەققىي قىلغان. بولۇپمۇ قوي باقمىچىلىقى ئالاھىدە تەرەققىي قىلغان، قاراقوشۇنلۇقلارنىڭ قويللىرى ئېسىل نەسلىلىك ئىدى. قاراقوشۇنلۇقلارنىڭ قويللىرى چوڭ، يوغان قۇيرۇق، گۆشى تاتلىق ئىدى، قاراكۆلۈكلەرنىڭ قوينىڭ نەسلىمۇ مۇشۇنىڭغا يېقىن كېلەتتى.

قاراقوشۇن كۆلى ئەتراپىدىكى ئاھالىلەر تېرىقچىلىقنى چاقىلىققا كۆچۈپ كېلىپ ئورۇنلاشقان خوتەنلىكلەردىن ئۆگەنگەن، شۇنىڭ بىلەن ئىپتىدائىي تۇرمۇش ھالىتى بىلەن تەدرىجىي خوشلاشقان. ئابدال مەھەللىسىدىكى ئاھالىلەر 1880 - يىلىنىڭ ئەتراپلىرىدا خېلى كۆلەمدە تېرىقچىلىق قىلغان، ئۇلارنىڭ مەھەللىسى كۆلگە يېقىن بولغانلىقتىن ئۇ ئەتراپتا تېرىقچىلىق قىلىدىغان يەر بولمىغاچقا، چاقىلىق بوستانلىقى ۋە جاھانساي دەرياسى بويى ئەتراپلىرىدا بوز يەر ئېچىپ بۇغداي، ئارپا، كېۋەز يەنە ئاز كۆلەمدە قوغۇن، تاۋۇز، پىياز، سەۋزە تېرىغان. پىرژىۋالىسكىنىڭ يازغانلىرىغا قارىغاندا، قاراقوشۇنلۇقلارنىڭ تېرىلغۇ كۆلىمى بەك چوڭ بولمىسا كېرەك، ئۇلارنىڭ بېگى بولغان كۈنچىققان بەگنىڭ بىر گېكتار تېرىلغۇ يېرى بار ئىدى. جاھانساي مۇران دەرياسىنىڭ باش قىسمى بولۇپ بۇ دەريا ئەمەلىيەتتە مۇزلۇقتىن باشلانغانلىقتىن يازلىقى سۈيى مول

بولغان، ئەمما بۇ دەريانىڭ ئېقىنى قاراقوشۇن كۆلىگە ئېقىپ بارماستىن قۇمغا سىڭىپ كېتىدۇ، جاھانساي دەرياسى بويىدىكى ئابداللىقلارنىڭ تېرىلغۇ يېرى مەھەللىنىڭ 15 كىلومېتىر جەنۇبىدا بولۇپ تېرىقچىلىق ئاياغلاشقاندا، ئالغان ھوسۇللىرىنى ئېلىپ مەھەللىسىگە قايتقان. خامان سوقۇلۇپ ھوسۇل تاغارغا ئۇسۇلۇش ئالدىدا خاماندا قوي ئۆلتۈرۈلۈپ نەزىر قىلىنغاندىن كېيىن، ئاندىن مەھسۇلات تاغارغا ئۇسۇلۇپ ئۆيگە توشۇلغان. گابېرېل بونۋالوت 1889 - يىلىدىكى ئابداللىقلار توغرىسىدا توختىلىپ، ئابداللىقلار ئوۋ قىلىش، بېلىق تۇتۇشتىن باشقا يەنە چارۋا باقىدۇ، چارۋىسى ئىنتايىن كۆپ. ئابداللىقلار ئۆزلىرى تېرىقچىلىق قىلماستىن چاقىلىقتا يىللىقچى ياللاپ تېرىقچىلىق قىلغان، شۇ يىلى يىغىلغان ھوسۇلنىڭ بىر قىسمى ۋە مال بىلەن يىللىقچىنىڭ ئىش ھەققىنى بەرگەن. گابېرېل بونۋالوت «ئابداللىقلار ئومۇمەن ھاللىق كىشىلەر» دەپ باھا بەرگەن، بۇ باشقا لوپلۇقلارغا قارىتا سېلىشتۇرۇپ ئېيتىلغان باھا، ئەلۋەتتە.

1800 - يىلىدىن كېيىن قاراكۆل قاتارلىق جايلاردىكى ئاھالىلەر مۇ بىنەم تېرىقچىلىقى قىلغان. مىسالەن: كۈنچىقىش تارىم بىلەن توقايدىن كەلگەن ئېقىنلار ئارغاندا قوشۇلىدۇ. توقايدا كۈنچىققان بەگ تۇغ سېلىپ دەريانىڭ شەرقىگە سۇ يېيىلدۈرۈپ تېرىقچىلىق قىلغان، بۇ يەردىكى بىنەمنىڭ كۆلىمى ئىنتايىن چوڭ، بۈگۈنكى كۈندىمۇ كۈنچىققاننىڭ تۇغى دېگەن نام ساقلىنىپ قالغان. شۇنى ئىزاھلاش زۆرۈركى، توقايدىكى دەرياغا تۇغ سېلىپ تېرىقچىلىق قىلدۇرغان كۈنچىققان ھەرگىزمۇ سېۋىن ھېدىن، پىرژىۋالىسكىنلار كۆرۈشكەن كۈنچىققانبەگ بىلەن بىر كىشى ئەمەس. لوپلۇقلارنىڭ يېقىنقى زامان تارىخىدا كەم دېگەندىمۇ ئىككى كىشى كۈنچىققانبەگ دەپ ئاتالغان.

لوپلۇقلار (قاراقوشۇنلۇقلار، قاراكۆلۈكلەر كۆزدە تۇتۇلدى) قىشلىقى شىرغا — كېمىنىڭ تەكتىگە سىرىلىدىغان نەرسە ئورنىتىپ (كاڭكىغا ئوخشاش) ياسالغان — ئۈستىگە ئابداللىقلار يۇلغۇن بېسىپ توشۇپ ئوتۇن قىلسا، قاراقوشۇنلۇقلار قومۇشنى ئوتۇن قىلىپ قالغان.

لوپلۇقلاردىن ئەرلەر سىرتىنىڭ ئىشىنى قىلسا، خوتۇنلار بالىلارنى بېقىش، غىزا تەييارلاش، توقۇمىچىلىق (چىگىدىن رەخت توقۇش)، پالاسچىلىق^① قاتارلىق ئىشلارنى قىلغان. ئەرلەر سىرتقا چىققاندا يېقىن ئەتراپتىن تەمەچ (ئوتۇن) تېرىش، گۆلمۆگە چۈشكەن بېلىقلارنى ئەكېلىش قاتارلىق ئىشلارنىمۇ ئاياللار قىلغان. خوتۇنلار ئۆيىدە بولۇپ جەمئىيەتتىكى ئىشلارغا ئارىلاشمىغان.

① ئەينى ۋاقىتلاردا لوپلۇقلارنىڭ پالاسچىلىقى، چىگە تاغارلىرى خېلى داڭلىق بولغان. 2012 - يىلى 9 - ئاي - نىڭ 25 - كۈنى پىچان ناھىيەسىدىكى شائىر، يازغۇچى پەرىھاد كازىم بىلەن بولغان تور سۆھبىتىمىزدىن ئىگىلىد - شىمچە، لوپلۇقلاردىن پىچان تەۋەسىگە چىققانلار شۇ يەردە بايلار بىلەن بىرلىشىپ كارىز قازغان، تېرىقچىلىق قىل - غان. بۈگۈنكى كۈندە لوپ كارىز دېيىلىدىغان كارىزمۇ بولغان. پىچان ناھىيەسىدە پۇختا توقۇلغان پالاسلارنى «لوپ پا - لىسى»، «لوپ رەختى» دەپ ئاتايدىغان ئەھۋاللار بولغان. چوڭ ھەم پۇختا تاغارلارنى «لوپ تاغىرى» دەپ ئاتىغان. لوپ - لۇقلاردىن پىچان ناھىيەسىگە چىقىپ ئولتۇراقلاشقانلار ئاساسەن لۈكچۈن ۋە دىغار يېزىلىرىغا بارغان.

1889 - يىلى لوپ رايونىدا ئېكسپېدىتسىيەدە بولغان گابرىل بونۋالوننىڭ مەلۇماتچە، تارىم دەرياسىنىڭ ئوتتۇرا ئېقىنىغا جايلاشقان ئاقتارما مەھەللىسىدىكى ئاھالىلەر تېرىقچىلىق قىلغان، ئەمما چىققان مەھسۇلات ئۆزلىرىنى قامدىيالمىغانلىقتىن كورلىغا بېرىپ قوي، ياۋايى جاندارنىڭ تېرىسى، قۇرۇتۇلغان بېلىق قاتارلىقلارغا ئاشلىق تېگىشىپ كېلىپ ئىستېمال قىلغان. بۇ يەردە بايراق ئائىلىلەر يەرگە ئارپا تېرىپ ئات ئۈچۈن بوغۇز قىلغان، بۇ يەردىكى ئاتلارنىڭ سانى ئاز، تۇرقى چوڭ بولمىسىمۇ كۈچلۈك كەلگەن. ئاقتاما مەھەللىسىدىكى بىرەيلەن ئۆزىنىڭ تېرىقچىلىق قىلىشىنى ئۆگىنىشىنى بايان قىلىپ: «50 نەچچە يىل بۇرۇن قارابوران كۆلىنىڭ ئالدىدىكى چاقىلىق مەھەللىسىدە ئۆگەنگەن، يەنى خوتەندىن كەلگەنلەر بىزگە ئۆگەتكەن، ئۇ ۋاقىتلاردا بىزنىڭ قوي ۋە كالىمىزمۇ يوق ئىدى، نەدىمۇ ھازىرقىدەك كالا سۈتى ئىچىپ، قوي گۆشى يەيدىغان ئىش... ئۇ ۋاقىتلاردا ئاساسلىقى بېلىق يەيتتۇق، ئوۋ قىلاتتۇق، ئاجىز - ئورۇقلار بېلىق تۇتالمىسا، ئوۋ قىلالمىسا ئۈچۈل يەيتتى. كۆپلىگەن كىشىلەر كۆل بويىدا ئولتۇراقلىشىپ قارماق ياكى توردا بېلىق تۇتاتتى ياكى قىسماق بىلەن غاز ياكى باشقا قۇشلارنى تۇتاتتى... قىشلىقى ھەممەيلەن تېزىرەك باھار كەلسە دەپ تەلپۈنۈمىز. قۇملۇقنىڭ ئىچىدىكىلەر تېخىچە تېرىقچىلىقنى بىلمەيدۇ، ئۇن تاغىمى يېيەلمەيدۇ»^① دېگەن.

ئېكسپېدىتسىيەچىلەرنىڭ يېزىشىچە، لوپلۇقلارنىڭ چارۋىچىلىقىمۇ خېلى راۋاجلانغان، 1900 - يىلى تۇياخۇن كۆل ئەتراپىدا ئۈچ ئېغىل چارۋا بارلىقى، ئۈچ مالچىنىڭ باقىدىغانلىقى، قۇمچاپقان ۋە تۇرسۇنچاپقاندا 2300 تۇياق قوي بارلىقى مەلۇم. مۇشۇ ۋاقىتتا مۇشۇ ئىككى مەھەللىدە 200 گە يەتمەيدىغان ئاھالە بولۇپ ھەر بىر جان ئادەمگە ئوندىن ئارتۇق چارۋا توغرا كەلگەن. مۇشۇ يەردىكى نىيازبەگ دېگەن كىشىنىڭ 600 چارۋىسى، ئاكسىنىڭ 900 چارۋىسى بار بولۇپ قالغان ئائىلىلەرنىڭ 30 - 50 چارۋىسى بارلىقى يېزىلغان. پىرىژىۋالىسكىنىڭ يېزىشىچە، ئەينى ۋاقىتتا بىرەر قولى يىتىپ كەتسە بەك كۆڭۈلشۈپ كەتمەيدىغان بۇ خەلق، بېلىق توردىن چۈشۈپ قالسا ئىنتايىن خاپا بولىدىكەن. لوپنورشۇناس مۆيدىن سايت لوپلۇقلاردا «قاۋۇن (قوغۇن) سۈدۈك، ئاشلىق بەدگۇپا (ۋاپاسىز)، بوز تارىمنى ياقىلا، بالىق (بېلىق) چۆلۈك (كۆپ)، قۇرساق توق» دېگەن سۆزنىڭ بارلىقىنى تىلغا ئالغان. بۇ باياننىڭ ئىدىيەسى شۇكى، قوغۇن سۇغا ئوخشاش قورساققا تۇرمايدۇ، ئاشلىق ۋاپاسىز، بېلىق كۆپ، ھەرقاچان قورساق توق تۇرىدۇ، دېگەنلىك. مۇشۇ ئۇچۇردىن قارىغاندا، لوپلۇقلار تاكى يېقىنقى زامانلارغىچە ئاشلىق (دېھقانچىلىق) تىن كۆرە يەنلا بېلىقنى ياخشى كۆرىدىغانلىقىنى، ھاياتتا بېلىقنى ئوزۇق قىلىشقا بەكرەك ئىشەنچ بىلەن قارايدىغانلىقى بىلىنىدۇ.

قۇمچاپقان دەپ ئاتالغان يېڭى ئابدال مەھەللىسىدىكىلەر يۇڭنى پىششىقلاپ ئىشلەتكەن، ئۇلار ئالدى بىلەن يۇڭنى تەكشى يەرگە قويىدۇ، ئۇندىن كېيىن يۇڭ يىپىنى كالتەككە چېك باغلاپ ئېگىرىپ يۆگەيدۇ، يۇڭ يىپىنى يىكقا يۆگەپ بولغاندىن كېيىن

① گابرىل بونۋالون: «جەزىرىنى باتۇرەن كېزىش»، شىنجاڭ خەلق نەشرىياتى، 2001 - يىلى خەنزۇچە نەشرى،

ئىككى چاقلىق يىپ ئېگىرىدىغان چاققا سېلىنىپ بىر تەرەپتىن چۆرۈپ يىپ ئېگىرىدۇ. ئۇلار يۇڭدىن توقۇمىچىلىق قىلغاندىن سىرت يەنە تورقۇ (چىگە تالاسى)دىنمۇ توقۇمىچىلىق قىلىدۇ. قۇمچاپقان ئاھالىسىدە ئوتۇن كېسىدىغان پالتىسىمۇ ناھايىتى ئىپتىدائىي بولۇپ ياغاچقا باغلانغان تۆمۈر پارچىسىدىنلا ئىبارەت. ئۇلارنىڭ ئۇن تارتىشىمۇ ناھايىتى ئاددىي بولۇپ يارغۇنچاق (ئاستى - ئۈستى قۇيۇلغان ئىككى تاشنى ياغاچ بىلەن چۆرۈيدۇ) چۆرۈش ئارقىلىق ئۇن تارتىپ يېگەن. يۇرتچاپقانلىقلارنىڭ گۈلمۈسى مۇنداق ياسالغان: بۆكەن تېرىسىنىڭ يۇڭلىرى ئاشلاش ئۈسۈلىدا چۈشۈرۈۋېتىلىدۇ ھەمدە ئاپتاپقا سېلىپ قۇرۇتۇلىدۇ، تىلىنىپ ئۇزۇن ئىنچىكە تاسمىغا ئۆزگەرتىلىدۇ، ئۇندىن كېيىن مۇشۇ تاسمىلاردىن گۈلمۈ توقۇلىدۇ. ئۇلار يەنە ئات قۇيرۇقىدىن قاراسىڭەك^① (چۈن) ئۆلتۈرىدىغان پالاق، قومۇشتىن ياسالغان بالىلار سۈيۈك لاتىسى قاتارلىقلارنى قۇمچاپقانلىقلار تەييارلىغان تۇرمۇش بۇيۇملىرى قاتارىدىن ساناش مۇمكىن.

1931 - يىلى 3 - ئاينىڭ 6 - كۈنى دۇرال (لوپلۇقلار «دۇياڭ» دەپ ئاتايدۇ)غا قاراپ ماڭغان سىتەينىلەر بەش دۆۋە ۋە كۆكئالا قاتارلىق جايلاردا بۇرۇنقى تېرىم يەرلەرنى كۆرگەن، كۆكئالادا بىر تۈگمەن بارلىقىنىمۇ كۆرگەن.

لوپلۇقلارنىڭ بېلىقچىلىق ئېڭى كۈچلۈك بولۇپ ئۆزى ئۆلگەن بېلىقنى يېمىگەن، بېلىقنى زەھەرلەيدىغان دورا ئىشلەتمىگەن، بېلىقنىڭ كىچىكىنى تۇتمىغان. بېلىقنى تاۋار ئورنىدا سېتىش ياكى مالغا ئالماشتۇرۇش 1930 - يىللار ئەتراپىدا ئاندىن باشلانغان. بېلىقنىڭ يېتىلىش ئەھۋالىغا ئاساسەن بېلىقنى بېلىجان، تىرنا، بېلىق، پاتماچۇق، لوخۇ دەپ بەش خىلغا بۆلگەن. «پاتماچۇق» دېگەن نام ئېغىرلىقى 15 كىلوگرامدىن ئېغىر بېلىقنى كۆرسەتكەن. 25 كىلوگرامدىن ئېغىر كېلىدىغان بېلىقنى «لوخۇ» دەپ ئاتالغان. لوپلۇقلارنىڭ بېلىق تۇتۇش سايمانلىرىدىن گۈلمۈ (تور)، كېمە (ئۇلاق)، مانجار، ساچقاق، چاڭئاق، ئىلغۇ، مانتۇ قاتارلىقلار بار. مانجار: قىرچىن قىچىلىرى (توغراق چىۋىقلىرى)دىن سۈكەن ياكى كۇلا شەكلىدە توقۇلغان، كېيىنچە تۇرقۇ يىپىدا توقۇلىدىغان بولغان. ساچقاق: ئۇزۇن ياغاچ ساپقا بېكىتىلىدىغان، ئىككى تەرىپىگە تەتۈر تىل چىقىرىلغان ئەسۋاب. ئىلغا: ئۇزۇن ياغاچ ساپقا بېكىتىلگەن قازماق شەكىللىك ئەسۋاب، ساچقاق ۋە ئىلغا دەريانىڭ تار جايلىرى ۋە مۇز ئاستىدىن بېلىق تۇتۇشتا ئىشلىتىلگەن. مانتۇ: مەخسۇس بېلىق ئۆلتۈرىدىغان ياغاچ توقماق. چاڭئاق: مەخسۇس لوخۇ بېلىق تۇتىدىغان 3 - 4 تىللىق قارماق. چاڭئاقنىڭ يىپى دەريا - كۆل بويلىرىدىكى دەرەخكە ياكى قوزۇققا باغلىنىپ، بېلىق تۇتۇلىدۇ.

لوپلۇقلارنىڭ ئوۋچىلىق قوراللىرى: ئوقيا، سۇغان، تاپانتۇزاق، قىلتاق، قىسماق، نەيزە، قارا مىلتىقتىن ئىبارەت.

لوپلۇقلارنىڭ بېلىق تۇتۇشى ھەققىدە لوپنور چوڭ مەھەللىسىدىن مەمەت توختىنىڭ

① مەھمۇد كاشغەرىي: «دىۋانۇ لۇغاتىت تۈرك»، شىنجاڭ خەلق نەشرىياتى، 2008 - يىلى ئۇيغۇرچە نەشرى،

961 - بەتتە «سىڭەك. شەھەرلىكلەرنىڭ تىلىدا پاشا، سەھراقلارنىڭ تىلىدا چۈن» دەپ شەرھلەنگەن.

تىلشۇناس مىرسۇلتان ئوسمانوفقا ئېيتقانلىرىغا قارىغاندا، گۆلمۇنىڭ ياقسىدا چىكىلەكچە يېرىدە قاما تاقايدىغان بېغى بولغان، ھەر بىر بېغىغا بىردىن قاما بېكىتىلگەن، قاما دېگىنى يېكەننىڭ غولىدىن ئۈنۈپ چىققان قىسمى بولۇپ، يېكەن يوق يەردە قاغدان قومۇشنىڭ پوستىنى سويۇۋېلىپ قاما ئورنىدا ئىشلەتكەن. قامانىڭ ئۈزۈنلۈقى چىكىلەكچە بولىدىغانلىقىنى ئېيتقان.

موللا مۇسا سايرامىي لويۇقلار ھەققىدە يەنە مۇنداق دەپ يازغان: «لوپ زېمىنىنىڭ كۆپ قىسمى قۇملۇق بولۇپ، قىش كۈنلىرى جىق ئوتۇن دۈگۈلەپ ئوت يېقىپ، قۇمنى قىزىتىپ خوتۇن ۋە بالىلىرى بىلەن شۇ ئىسسىق قۇمنىڭ ئارىسىغا كىرىپ ياتىدۇ. ئۇلار چارۋا يۇڭلىرىنى ئېگىرىپ، شۇنىڭدىن ئىگىن، ئاياغ قىلىپ كىيىدۇ... ئۇلار ئۆز يۇرتىدىن ناھايىتى كەم چىقىدۇ. بەزىلىرى پەقەت چىقمايدۇ ۋە بىزنىڭ شەھەرلىرىمىزگە كەلمەيدۇ. بىزنىڭ شەھەرلىرىمىزدىكى ئادەملەر بارسا، ئۇلار قورقۇپ يېقىن كەلمەيدۇ. دېمەك، باشقا ئادەملەر بىلەن ئارىلاشمايدۇ، بېرىش - كېلىش قىلمايدۇ. چۈنكى ئۇلار باشقا شەھەرنىڭ ئادەملىرىگە ئارىلاشساق چېچەك چىقىپ قالىدۇ، دەپ ئېھتىيات قىلىدىكەن. ئۇلار بۇغداي تاماقلارنى يېمىگەنلىكى ئۈچۈن چېچەك چىقمايدۇ، دېگەن گەپلەر بار... ئەگەر ئۇلارنىڭ ئىچىدىكى بىرەر چوڭ ياكى كىچىك ئادەمگە چېچەك چىقىدىغان بولسا، ئۇلار ئۇنىڭ بېشىغا بېلىق گۆشى ۋە بىر قاچا سۇ تاشلاپ قويۇپ، ئۆزلىرى يىراق جايلارغا كۆچۈپ كېتىدۇ ۋە ھەپتە - ئون كۈندە بىر قېتىم كېلىپ، ئۇنىڭ تىنچلىقىنى سوراپ كېتىدۇ. لېكىن چېچەك يۇقۇپ قالىدۇ، دەپ ئۇنىڭغا زادىلا يېقىنلاشمايدۇ»^①. موللا مۇسا سايرامىي زامانىدا (1900 - يىلىنىڭ ئالدى - كەينىدە) لوپ رايونىغا سودا قىلىدىغانلارمۇ بارغان. بۇ توغرىدا «ھازىر ھەرقايسى شەھەرنىڭ ئادەملىرى ئاش - ئوزۇق، مال - ماتا ۋە باشقا ھەر خىل ئېگىن - ئاياغلارنى ئېلىپ بېرىپ، سېتىپ قايتىدىغان بولغان. بەزى لوپ ئادەملىرىمۇ چىت، چەكمە شال، خەسە، بۆز، خام، چەكمەن، سەگەز قاتارلىق نەرسىلەردىن ئېگىن، ئاياغ قىلىپ كىيىدىغان بولدى. لېكىن، ئۇلارنىڭ كۆپ قىسمى خوتۇن، بالا ۋە چارپايلىرىنى ھەيدەپ چوڭ بىر دەريادىن ئۆتۈپ، جاڭگال - جەزىرىلەرگە كىرىپ كەتتى ۋە ئۇلۇغ خانغا تەۋە بولمىدى، دېگەن گەپلەر بار»^② دەپ يېزىلغان.

لوپلۇقلار لۈكچۈن ۋاڭلىرى، تۇرپان ئامبىلى (كېيىن قاراشەھەر ئامبىلى)غا ھەر خىل باج - سېلىقلارنى تۆلىگەن، شۇ تۆلەنگەن ئولپان ئىچىدىكى يولۋاس تېرىسى قاتارلىقلارغا ئېرىشىش جەريانى ھەققىدە مۇناسىۋەتلىك ئۇچۇرلار ساقلانغان. لوپلۇقلار ھۆكۈمرانلارغا تاپشۇرىدىغان يولۋاسنىڭ تېرىسىگە ئېرىشىش ئۈچۈن مۇنداق ئۇسۇلنى قوللانغان: «... ھەر يۇرتتىن بىردىن، ئىككىدىن كالىنى ئالباڭغا ئېلىپ يەتمىش - سەكسەن، بىرەر يۈز كالىنى قىلىپ، يولبارس بار جاڭگالدا يولبارسقا سېلىپ بېرەدۇ. ئاندىن بۇ جاڭگالدا يولبارس بولسا، بۇ كالىنى يولبارس كېلىپ بىرنى ئېتىپ ئاتادۇ. ئاندىن بۇ يولبارس

① ② موللا مۇسا سايرامىي: «تارىخى ھەمىدىيە»، مىللەتلەر نەشرىياتى، 1986 - يىلى ئۇيغۇرچە نەشرى،

ئېتىپ ئاتقان كالىنىڭ گۆشىنى بىر كۈن توقتاتۇپ سوتۇپ ئېنىڭدىن كېيىن يەيدۇ. ئاندىن بۇ لوپلۇقنىڭ ئارىسىدا ئەللىك يېرىم يا ئاتمىش كۇچۇلا (مېۋىسى زەھەرلىك ئۆسۈملۈك)نى يۇمشاق يانچىپ ئۇششاق يىگىرمە، ئوتتۇز خالتىغا سېلىپ تەييار قىلىپ قويادۇ. بۇ يولبارس كالىنى تاشلاپ ئېتىپ كەتكەننىڭ نېرىسىگە ماراپ تۇرۇپ، بۇ كۇچۇلنى ئاپىرىپ كالىنىڭ بەدىنىگە پىچاقنى ئاپىرىپ تېرەن - تېرەن سانجىپ، پىچاقنىڭ ئورنىغا بىر خالتا كۇچۇلنى تىقىپ، تۆشۈكنىڭ ئاغزىنى يىڭنە بىرلەن تىكىپ ئاتۇرلەر. شۇنداق كالىنىڭ يىگىرمە - ئوتتۇز يېرىگە كۇچۇلنى قويۇپ كەتسە، ئاندىن ئەرتىسى يولبارس كېلىپ بۇ كالىنىڭ گۆشىنى يەرلەر. مەگەر يېمىگەن يولبارس بولسا، بۇ گۆشنىڭ ھەممىسىنى يەرلەر. ئاندىن بۇ يولبارس گۆشىنى يەپ بولۇپ بىر تەرىپىسىگە كېتەرلەر. ئاندىن بۇ لوپ خېلقى كېلىپ يولبارس گۆشىنى يەپتۇ، يولبارس كەتكەن تەرىپىگە ئىز ئىستەپ يۈرۈرلەر. بۇ يولبارس تازا بولسا، ئالىقنىنى ئېچىپ يەرنى دەپسەيدۇ. ناۋادا كۇچۇلا يېگەن بولسا، بەش يول، ئون يول بارغۇچە ئالىقنىنى يۇمبۇلاق بولۇپ ئىز بولادۇ. بۇ يولبارسنىڭ ئىزى مۇشتتەك بولسا، بۇ يولبارسنى كۇچۇلا كۇچىگە ئالغان گاختىدۇر. ناۋادا يولبارس شۇنداق گاختىدا ئادەمگە ئۇچۇراپ قالسا، ئادەمنى يەرگە ئۇرۇپ يېپىشتۇرۇپ ئاتادۇ. بۇ لوپلۇق يولبارسنىڭ ئىزى يۇمبۇلاق بولغاندا يېقىن بارمايدۇ. ئاندىن شۇنداق بولغاندا ئۇش كۈندىن كېيىن ئۆلەدۇ. ئاندىن بۇ لوپلۇق بېرىپ تېرىسىنى ئوبدان سويۇپ، ئىچىگە سامان تىقىپ، بۇ يولبارسنىڭ سۆڭىكىنى بىر تۇلۇمغا، گۆشىنى بىر تۇلۇمغا ئالادۇ. شۇ تەرىقىدە توققۇز يولبارس تۇتۇپ ئالادۇ. ئۇ يەنە خانغا بېرەتۇرغان توققۇز جۇپ قامىنى قىش كۈنىسى دەريانىڭ ئۈستىگە مۇز توڭلاغاندا، بۇ لوپلۇق يۇرت خەلقى ئالبان بىرلەن چىقىپ قاما ئالادۇ. بۇ قامىنى ئالۇر بولسا، بۇ مۇزلاغان دەريانىڭ مۇزىنى ئادەم بېلىدەك نەچەن يەرنى تېشىپ بۇ تۆشۈكنىڭ ئاغزىغا نان، گۆش ئاپىرىپ قويادۇ. بۇ قاما دەريانىڭ ئىچىدىن چىقىپ بۇ تۆشۈككە كېلەدۇ. ئاندىن بۇ قاما تۆشۈكتىن بېشىنى چىقىرىپ، مۇندا ئادەم بولماسا، گۆش، نانلارنى يەيدۇ. ئاندىن بۇ قامالار ئىككى - ئۇش كۈن نان، گۆشنى يەپ ئادا بولغاندا تۆشۈكنىڭ ئۈستۈنىگە چىقادۇ. ئاندىن بۇ قاما قۇرۇق يەرگە چىقىپ جاڭگال ئىچىگە كىرىپ كەتكەندىن كېيىن لوپلۇق تۆمۈر تۇزاقنى ئاپىرىپ بۇ تۆشۈكنىڭ ئاغزىغا ئاپىرىپ قويادۇ. ئاندىن بۇ قاما جاڭگالدىن «تۆشۈككە كىرىپ كېتىمەن، دەپ كېلىپ بۇ تۇزاققا بېشىنى تىقسا، بۇ قامىنىڭ بېشى قىسىلىپ قالدۇرلەر. لوپلۇق ئىككى ئۇش كۈن كەلمىسلا قاما تۇزاقتىن چىقالماي ئۆلۈپ قالدۇرلەر. ئاندىن بۇ قامىنى تېرىسىنى تۇلۇم سويۇپ، تېرىسىگە سامان تىقىپ شۇ تەرىقىدە ئالبان بىرلەن توققۇز جۇپ قاما ئالۇرلەر. ھەر كىمنىڭ تۇرپانغا ياراغۇدەك، گال^۹غا ياراغۇدەك تارتىققا لايىق بۇ ئادەملەرنىڭ بىرەر نەرسە - كېرەكلىرى بولسا، زۇلۇم بىرلەن ئېلىپ ئالۇرلەر. ئۇ يەنە قوي، كۆرپە، تۈلكى، ھەممە بىرەر نەرسە - كېرەك تارتىق جابدۇقىنى يۇرتتىن زۇلۇم بىرلەن ئالۇرلەر. تۇرپاندىن لوپقا كىشى كىرسە دوتەينىڭ، گاڭنىڭ، بەگلەرنىڭ بۇ كىرگەن ئادەم ھەم ئۆزىنىڭ بولۇپ بىر - ئىككى مىڭ سەرلىك

① لۇكچۇن ۋاڭلىرى كۆزدە تۇنۇلىدۇ.

سودا ئېلىپ كىرۈرلەر. ئاندىن بۇ كىرگەن ئادەم لوپنىڭ ھەممە بەگلىرىدىن يىغىپ ئېلىپ بارغان سودالىرىنى «خىنى سودا» دەپ بەگلىرىگە بۆلۈپ بېرىۋەرلەر. بەگلەر بۇ سودالارنى ئاپىزىپ ھەر قاسى ئۆز ئادىمىگە ئۆلەشتۈرۈپ بېرىۋەرلەر. ئاندىن بۇ كىرگەن ئادەم لوپتا بىر نەچچە زامان پۇلغا كۆڭلى - قارنى تويغۇچە يەپ ئاندىن «كېتىمەن» دېسە، يەنە بۇ لوپ بەگلىرى يۇرتتىن يىغقان خېنى تارتىقنى ئاپكىلىپ بۇ كەلگەن تۇرپان بەگلىرىگە تاپشۇرۇپ بېرىۋەرلەر. ئۇ يەنە بۇ ئېلىپ بارغان «خىنى سودا»نى ھەممە يۇرت خەلقىدىن بىر گەز مالغا بىردىن قوي زۇلۇم بىرلەن يىغىپ ئالۇرلەر. ئۇ يەنە بىر توپتىن يىغىنە يا بىرە ساندۇق ئۇپا سوغۇلۇق بېرىپ، ئېنىڭ ئورنىغا بىرەر تاغار خۇرجۇن، تاسما كۆرپە يىغىپ ئالۇرلەر. لوپتىن يىغقان ھەممە پۇل مالنى، يەنە ئالباغغا ئات - ئۇلاغ ئادەم يىغىپ بۇ تۇرپان بەگلىرى بىرلە ئېلىپ تۇرپانغا ئالبان بىرلە ئاپچىقادۇ. بۇ لوپ خەلقى تۇرپانغا چىقاتۇرغان ئالبنىنى ئۆلۈم ئالبنى دەيدۇ»^①.

توي - تۆكۈن ئىشلىرى ئاتاقلىق ئالىم، مەرھۇم ئابدۇشۈكۈر مۇھەممەتتىمىن «ئائىلە» ناملىق كىتابىدا ئائىلىگە تەبىر بېرىپ: «ئائىلە نوقۇل مەنىدىكى ئىككى جىنس قوشۇلمىسىنىڭ قانۇنىي شەكلى بولۇپ قالماي، ئۇ يەنە، ئىنسان ئەۋلادلىرىنىڭ تەۋەللۇتگاھى؛ مېھىر - شەپقەت، ئەقىل - ئىدراك، ئەخلاق - ئادەت، بىلىم - مەدەنىيەتنى يېتىشتۈرىدىغان تۇنجى مەكتىپى؛ قوشنىلارغا، ئىلىم ئوچاقلارغا، جەمئىيەتكە، كىشىلىك دۇنياسىغا يۈزلىنىدىغان بىرىنچى بوسۇغىسى؛ ئۆمۈر ئەجىرلىرىنىڭ ئەڭ مۇپەسسەل مۇزىپى؛ كۆڭۈل جاراھەتلىرىنىڭ ئەڭ ئىشەنچلىك شىپاخانىسى؛ كىشىنى مەڭگۈلۈك دۇنياغا ئۈزۈتىدىغان مۇستەبەت ئۆيى؛ ئەۋلادلار شەجەرىسىنىڭ يىلتىزى ۋە شېخى؛ مىللەتنى قۇيۇپ چىقىدىغان قېلىپ... ئائىلىدىن ئائىلىلەر سىستېمىسى - جەمئىيەت، ئىنسانلار تۈركۈمى - مىللەت تۈزۈلۈشى، ئۆسۈپ يېتىلىدۇ»^② دەپ يازغىنىدەك، لوپلۇقلارنىڭ ئائىلە، نىكاھ ئىشلىرى ئۇلارنىڭ شۇ ۋاقىتتىكى ئەھۋالىدىن مەلۇمات بېرىدىغان ئۇچۇرلارنى ئۆزىگە مۇجەسسەم قىلغان. ئىنسانىيەت تارىخىدىن ئالغاندا، نىكاھنىڭ تۈرلىرى كۆپ خىل بولغان، جۈملىدىن كولىبكتىپ نىكاھ، بىر ئايال كۆپ ئەرىك، بىر ئەر كۆپ خوتۇنلۇق، ۋارىس نىكاھ دېگەنگە ئوخشاش. بىر ئەر بىر خوتۇنلۇق نىكاھ ۋە ئائىلە دۇنيا مىقياسىدا ئۈستۈنلۈك ئىگىلىگەن، ئىنسانىيەت جەمئىيىتىگە ماس كەلگەن ئىجتىمائىي تۈزۈم ئىكەنلىكى ھەممىگە ئايان. ئەز ۋە ئايالنىڭ جەمئىيەت ئېتىراپ قىلىدىغان شەكىلدە نىكاھلىنىشى ۋە ئائىلە قۇرۇشنى مەقسەت قىلىشى ئائىلىنى بارلىققا كەلتۈرىدۇ. دېمەككى، جەمئىيەت تەرىپىدىن ئېتىراپ قىلىنغان ئائىلە شەكسىزكى ئەنە شۇ ئىجتىمائىي توپ ئىچىدە ئېتىراپ قىلىنغان ھالدا مەۋجۇت بولىدۇ، شۇ ئىجتىمائىي توپنىڭ بىر ھۈجەيرىسى

① ن. ف. كاتانوف: «كۈنچىقىش ئۇيغۇرلىرىنىڭ تۇرمۇشى»، «مىراس» ژۇرنىلىنىڭ 2008 - يىللىق ئۇيغۇرچە 1 - سانى، 30، - 31 - بەتلەر.

② ئابدۇشۈكۈر مۇھەممەتتىمىن: «ئائىلە»، شىنجاڭ ئۇنىۋېرسىتېتى نەشرىياتى، 2002 - يىلى ئۇيغۇرچە نەشرى، 1، - 6 - بەتلەر.

سۈپىتىدە مەۋجۇت بولىدۇ، ئۆزى تەۋە بولغان ئەنە شۇ ئىجتىمائىي توپنىڭ تەسىرىگە ئۇچرايدۇ ھەمدە شۇلارغا تەسىر كۆرسىتىدۇ. لوپلۇقلارنىڭ توي - تۆكۈن ئىشلىرى شۇلار ياشاۋاتقان جۇغراپىيەلىك شارائىت، ئىشلەپچىقىرىش، دىنىي ئېتىقاد ۋە ئىجتىمائىي مۇھىت بىلەن زىچ مۇناسىۋەتلىك. لوپلۇقلاردىكى توي - تۆكۈن ئىشلىرى قەدەم - باسقۇچلىرى جەھەتتىن باشقا جايلاردىكى ئۇيغۇرلار بىلەن ئاساسەن ئوخشاش بولسىمۇ كونكرېت ھالقىلىرىدا مۇئەييەن پەرقلەرگە ئىگە. لوپلۇقلاردا لايىق تاللاش، گەپ سېلىش، چانچىق تۈگۈش، قولتۇقتۇق بولۇش، قالىن (تويلىق) ۋە توي باسقۇچلىرى بولىدۇ. لوپلۇقلار ئارىسىدىمۇ ئەركىن مۇھەببەتكە ئىنتىلىش خاھىشلىرى بولسىمۇ نىكاھ ئىشلىرى ئاساسەن ئاتا - ئانىلار ئىلكىدە بولغان، بۇ تەرىپىنى خەلق قوشاقلىرىدىنمۇ بىلەلەيمىز. ئۇلاردىكى زور پەرق كۆپىنچە ھاللاردا پەرزەنتلەر كىچىك ۋاقتىدىلا لايىق تاللىنىدۇ. ئاتا - ئانىلار مەلۇم قىز ياكى ئوغۇل ئۆزلىرىگە يېقىپ قالسا، كۈنلەرنىڭ بىرىدە قىزنىڭ كۆڭلىكىنىڭ مەلۇم بىر يېرىنى يىرتىپ قويدۇ. ئوغۇلنىڭ بولسا دوپپىسى، تۇمىقى ياكى چاپىنىنىڭ دۈمبىسىگە بىر تال كالتە ئاق يىپ يېپىشتۈرۈپ قويدۇ. ئاتا - ئانا پەرزەنتىدىكى بۇ بەلگە ئالامەتلەرنى كۆرگەندىن كېيىن: ھە، قىزىمىز (ئوغلۇمىز) غا لايىق چىقىپتۇ، دەپ ئويلىنىشقا باشلايدۇ. قىزنىڭ ئاتا - ئانىسى كىمنىڭ قىلغانلىقىنى قىزىدىن سوراپ كۆرگەندىن كېيىن، لايىق كۆرسە ھېلىقى جايىنى ياماپ قويدۇ، ناۋادا لايىق كۆرمىسە ئۇنى كۆرمىگەنگە سېلىۋالىدۇ، يىگىت تەرەپمۇ جىم بولىدۇ. يەنە بەزى ئەھۋاللاردا ئوغۇل تەرەپ ھەز خىل سورۇنلاردا پۇرسەت تېپىپ «بالا قىلىۋالمەن»، «ياخشى بالا بولدى» دېگەندەك بېشارەتلەرنى بېرىپ قىزنىڭ ئاتا - ئانىسىنىڭ ئىپادىسىنى كۆزىتىدۇ. كۆزىتىشلەر مەلۇم ئىپادىلەرگە ئاساسەن ئوغۇل تەرەپ مۇۋاپىق ۋاقتتا قىز تەرەپكە «گەپ سېلىپ» ئىككى - ئۈچ ئەر كىشىنى ئەۋەتىدۇ. مانا مۇشۇنىڭ بىلەن توي تەييارلىقلىرى باشلىنىدۇ. لوپلۇقلار ئىچىدە قىز - يىگىتلەرنىڭ ئەركىن مۇھەببەتلىشىش ئەھۋاللىرىمۇ كۆرۈلىدۇ. يىگىت بىلەن قىز بىر - بىرىنى ياخشى كۆرسە، يىگىت قىزنىڭ بارمىقىغا ئۈزۈك سېلىپ قويدۇ ياكى تۇمار ئېسىپ قويدۇ. قىز يىگىتكە مەخسۇس ئىشلەنگەن قول ياغلىق سوۋغا قىلىدىغان ئادەتمۇ بولغان. قىز - يىگىتنىڭ مۇھەببەتلىشىشى «قولتۇشتۇق» دەپ ئاتىلىدۇ. لايىقى بار قىز «قولۇقتۇق» دېيىلىدۇ. ئوغۇل تەرەپنىڭ ۋەكىللىرى قىزنىڭ ئۆيىگە بېرىپ ماقۇللۇق جاۋابىنى ئالغاندىن كېيىن توپنىڭ كېيىنكى باسقۇچلىرى رەسمىي باشلىنىدۇ. ئۇندىن كېيىنكى باسقۇچ «چانچىق تۈگۈش» بولۇپ، لوپنور دىيالېكتىدا «چانچىق» ئادەمنىڭ چېكىسىنى كۆرسىتىدۇ. يەنە بەزى قاراشلاردا ئېيتىلىشىچە، «چانچىق» قىزلارنىڭ چېكە چېچى ياكى «ماڭلاي چېچى» نى، قۇلاق بىلەن پېشانە ئارىلىقىدىكى چاچنى كۆرسىتىدۇ. «چانچىق تۈگۈش» قىزلارنىڭ بالاغەتكە يەتكەندە چېكە چاچلىرىنى تاراپ، تال - تال ئۆرۈپ ئۆچىنى تۈگۈشى بولۇپ، بۇ قىزنىڭ بالاغەتكە يەتكەنلىكىنىڭ ئىپادىسى، شۇنداقلا ياتلىق قىلىشنىڭ بېشارىتى. دېمەك «چانچىق تۈگۈش» «بېشىنى باغلاش»، لايىقىنى بېكىتىش

مەقسەتلىرىنى ئىپادىلەيدۇ. «چانچىق تۈگۈش» تامام بولغاندىن كېيىن «قولتۇقتۇق» بولۇش باسقۇچىغا كېلىدۇ، بۇ قەدىمكى ئۇيغۇر تىلىدىكى «قۇتلۇق» سۆزىنىڭ ئۆزگەرگەن شەكلىگە ئوخشاشسىمۇ، «قۇتلۇق» سۆزىنىڭ ئۆزگەرگەن شەكلى بولۇشى ئېھتىمالدىن يىراق، بەلكى «قولتۇق» سۆزىدىن كەلگەن بولۇشى ئېھتىمالغا يېقىن. «قولتۇقتۇق» بولۇش بۇرۇنقىلارنىڭ «قولتۇقىدا ئىسسىنماق» ئىدىيىسىنىڭ «باشقىلارنىڭ ھىمايىسىدە جان باقماق» مەنىسىگە تەققاسلاپ كۆرۈش مۇمكىن. ئەمەلىي ئىستېمالدا قىزنىڭ تويىنىڭ قۇتلۇق بولۇشىنى، قىز - يىگىتنىڭ بىر - بىرىگە يار - يۆلەكتە بولۇشى مەنىسىدە ئىشلىتىلگەن بولسا كېرەك. «قولتۇقتۇق» بولۇش رەسمىي قۇدا بولۇشىنى بېكىتىش باسقۇچى ھېسابلىنىدۇ. چانچىق تۈگۈش، قولتۇقتۇق بولۇشقا ئېلىپ بېرىلىدىغان داستىخان بىر قەدەر ئاددىي بولۇپ، بۇرۇنقى چاغلاردا پىشۇرۇلغان توققۇز ياكى يەتتە بېلىق بېشى، بىر كىيىملىك تورقۇ چەكمەن، ئازراق تۇز قوشۇپ ئاپىرىش ئادىتى بولغان. يۇقىرىقى باسقۇچلاردىن كېيىن چوغلار ئۆزئارا تويلىق مەسىلىسىنى مۇزاكىرە قىلىدۇ. كۈنىمىزدىكى تويلىق ئاتالغۇسى لوپلۇقلاردا «قالىن» دېيىلگەن. تويلىق ئۈچۈن تەييارلىنىدىغان نەرسىلەر بېلىق، ئۇجۇل، تورقۇ چەكمەن، تورقۇ، جىگدە، كېمە، گۆلمۈ ۋە جەرەن، تۈلكە، مولۇن تېرىلىرىدىن ئىبارەت. قول ئىلكىدە بارلار قالىن ئۈچۈن توققۇز ياكى يەتتە ئون بېلىق (20 بېلىق بىر ئون بېلىق ھېسابلىنىدۇ)، توققۇز ياكى يەتتە جەرەن ياكى تۈلكە ياكى مولۇن تېرىسى، بىر جۈپ كېمە، بىر جۈپ گۆلمۈ، توققۇز ياكى يەتتە كىيىملىك تورقۇ چەكمەن، 2 - 3 خالتا ئۇجۇل، 4 - 5 تاغار جىگدە، ئىككى ئارتىق تورقۇ ئېلىپ بارىدۇ. قولى قىسقا ئائىلىلەر بولسا ئىككى ئون بېلىق، بىر گۆلمۈ، يېرىم خالتا ئۇجۇل، بىر خالتا جىگدە، بىر - ئىككى كىيىملىك تورقۇ چەكمەن ئېلىپ بارىدۇ.

لوپلۇقلاردا كۆپ خوتۇنلۇق بولۇشقا يول قويۇلغان، پۇلى بارلار جۈملىدىن باقلايدىغانلار بىرقانچىدىن خوتۇن ئالغان. يېڭىسۇلۇق پېشقەدەم زىيالىي ئىمىن غازىنىڭ ئەسلىشىچە، يېڭىسۇلۇق ئۇرايىم (ئىبراھىم) باۋجاڭنىڭ تۆت خوتۇنى بولغان. مەيلى قانداق بولمىسۇن لوپلۇقلارنىڭ تۇرمۇشى غورىگىل بولغانلىقتىن، ئاساسەن بىر خوتۇنلۇق بولۇش كۆپ كۆرۈلىدىغان ئەھۋال ئىدى. تۇغۇت ۋە باشقا كېسەللىكلەر بىلەن ئاياللارنىڭ ئۆلۈپ كېتىدىغىنى كۆپرەك كۆرۈلگەنلىكتىن، بىر نەچچە قېتىم نىكاھلىق بولىدىغان ئەھۋاللارمۇ خېلى كۆپ كۆرۈلگەن. ئەرلەر ئائىلىدە مۇتلەق ئۈستۈن ھوقۇققا ئىگە بولغان، خوتۇننى خالىغان ۋاقىتتا قويۇپ بېرىپ، باشقىدىن خوتۇن ئالىدىغان ئىشلار كۆپرەك يۈز بەرگەن. نىكاھ ئىشلىرى نەچچە كۈندىلا كېلىشىپ توي قىلىنىدىغان ئىشلارمۇ بولغان. خوتۇنلارنىڭ زىنا قىلغانلىقى سېزىلسە ئىنتايىن قاتتىق جازالىنىدىغانلىقىنى رۇسىيەلىك ئېكسپېدىتسىيەچى پىرژىۋالسىكى خاتىرىلىگەن. ئادەتتە ئوغۇللار 16 ياشقا، قىزلار 15 ياشقا كىرسە تويى قىلىنغان، لېكىن ئۇنىڭدىن بۇرۇن توي قىلغان ئەھۋاللار كۆرۈلمىگەن. تويىدىن بۇرۇن ئىككى تەرەپنىڭ ئاتا - ئانىلىرىنىڭ قوشۇلۇشى شەرت. يىگىت تويىدىن بەش يىل بۇرۇن (ئۆسمۈرلۈك دەۋرىدىلا) ئالماقچى بولغان قىزنىڭ ئۆيىگە بېرىپ قىزنىڭ ئاتىسى بىلەن بىرگە ئىش قىلىدۇ. بۇ جەرياندا

ئوغۇل ئۆزى ئىشلىتىدىغان كېمە، گۈلمۆ، غاز تۇتىدىغان تۇزاق، قۇرۇتۇلغان بېلىق، بېلىق يېغى، چىگە يىپ قاتارلىق نەرسىلەرنى قاللىق مال (تويۇق) سۈپىتىدە ئېلىپ بارىدۇ. ئابداللىق^① لار يەنە قوي، كالا، ئات سوۋغا قىلىپ ئېلىپ بارىدۇ. تويغا مېھمان چاقىرسا، ئاھالىلەر تارقاق ئولتۇرغانلىقتىن ئېگىز دۆڭگە چىقىپ ۋارقىراپ تۇرۇپ تويغا تەكلىپ قىلىدۇ، بۇنى ئاڭلىغان ئىككىنچى بىر كىشى يەنە بىر دۆڭدىن باشقىلار (ئاڭلىغۇدەك ئارىلىقتىن) جاكارلاپ تويغا چاقىرىدۇ. مۇشۇنداق ئۆزئارا خەۋەر يەتكۈزۈشلەر نەتىجىسىدە كۆپ كىشىلەر خەۋەردار بولىدۇ ھەمدە ئىمكان بار تويغا يىراق - يىراقتىن كېلىپ قاتنىشىدۇ. توي ھارپىسىدا يىگىت تۈلكە تېرىسىدىن ئىككىنى، بىر نەچچە نان، ياكى بىر ئاز ئۇن، يەرلىكلەر «قاسى» دەيدىغان قۇشنىڭ پېيى قاتارلىقلارنى سوۋغا قىلىپ قىزنىڭ ئۆيىگە ئېلىپ بارىدۇ. توي قىزنىڭ ئۆيىدە ئۆتكۈزۈلىدۇ، قىز ۋە يىگىت مېھمانخانا ئۆيىنىڭ نام تۈۋىدە ئولتۇرىدۇ، ئەر مېھمانلار يىگىتنىڭ ئوڭ تەرىپىدە، خوتۇن - قىزلار قىزنىڭ سول يېقىدا ئولتۇرىدۇ. قىزنىڭ ئاتىسى بېلىق ۋە ياۋا غاز گۆشى، قول ئىلىكىدە بولسا قوي گۆشى ۋە نان بىلەن مېھمانلارنى كۈتىدۇ. غىزادىن كېيىن قىزنىڭ ئاتىسى ئىككى ياغلىق بىلەن تويى بولغان يىگىت ۋە قىزنىڭ بېشىنى ياپىدۇ، ئۇندىن كېيىن ئاخۇن خەتمىقۇرئان قىلىپ نىكاھ ئوقۇپ ئۇلارغا بەخت تىلەيدۇ. نىكاھ ئوقۇلغاندا يىگىت - قىز ۋە بارلىق مېھمانلار ئۆرە تۇرىدۇ، نىكاھ ئوقۇلۇپ بولغاندىن كېيىن توي ئاخىرلاشقان بولىدۇ. توي ئاخىرلاشقاندىن كېيىن كىشىلەر تويى بولغان بىر جۈپ ياشنى تارىم دەرياسىنىڭ قارشى قىرغىقىغا ئاپىرىپ ئىككى يەڭگە بىلەن بىرگە قالدۇرۇپ قايتىدۇ، تويغا كەلگەن مېھمانلارمۇ ئۆيلىرىگە قايتىدۇ. توي كۈنىدىن بۇرۇن تارىم دەرياسىنىڭ قارشى قىرغىقىغا چىگىدىن ساتما ياساپ تەييارلانغان بولىدۇ، توي قىلغان بىر جۈپ شۇ يەردە توي كېچىسىنى ئۆتكۈزىدۇ. ئەتىسى سەھەردە يەڭگىلىرى تارىمنىڭ قارشى قىرغىقىغا، توي قىلغانلارنىڭ يۇيۇنۇشى ئۈچۈن سۇ ئېلىپ بارىدۇ. توي قىلغانلار قايتىپ كېلىپ تۇغقانلىرى ۋە دوستلىرىغا رەھمەت ئېيتىدۇ. بۇ چاغدا يىگىت ۋە قىزنىڭ ئائىلىسى تەرەپ ئايرىم - ئايرىم ھالدا يېڭى تويى بولغان بۇ بىر جۈپكە بېلىق، چىگە، رەخت، ياغاچ بۇيۇم قاتارلىق سوۋغىلارنى بېرىدۇ، سوۋغا بېرىلىپ بولغاندىن كېيىن تويى بولغانلار ئۆيىگە قايتىدۇ. توي قىلغان قىز ئۆيىگە قايتقاندىن كېيىن خوتۇنى ئېرىگە لوپ چىگىسىدىن تىكىلگەن 12 كۆڭلەك، 12 تامبال بېرىدۇ. قېيىنئاتا كۈيۈ ئوغۇلغا كىچىك كېمە (ئۇلاق)، گۈلمۆ، ئائىلە سايماڭلىرى قاتارلىق نەرسىلەرنى سوۋغا قىلىدۇ. ئابداللىقلار مال - چارۋىمۇ سوۋغا قىلىدۇ. توي بولغان كۈنى مەھەللىدىكىلەر بايرام بولغانغا ئوخشاش كېمە تاياش مۇسابىقىسى ئۆتكۈزىدۇ. ئابدال مەھەللىسىدىكىلەر يەنە ئات بەيگىسى، ئېشەك بەيگىسىمۇ ئۆتكۈزگەن، تويى بولغانلارمۇ بۇ پائالىيەتكە قاتنىشىدۇ. نىكولاي فېدېروۋىچ كاتانوف لوپلۇقلارنىڭ توي ئادەتلىرى ھەققىدە ئىگىلىگەنلىرىنى مۇنداق خاتىرىلىگەن: «ئىككى كىشى توي قىلۇر بولسا، ئوغلى بار

① چاقىلىق ناھىيە مۇران بوستانلىقىنىڭ 20 نەچچە كىلومېتىر شەرقىي شىمالىغا، قاراقوشۇن كۆلىنىڭ غەربىي قاسنىقىغا، دەريانىڭ كۆلگە قۇيۇلۇش ئېغىزىغا جايلاشقان بۇرۇنقى مەھەللىلەردىن بىرى.

كىشى بۇ قىزى بار كىشى بىرلەن توي ماقۇللاشسا، قىز يەتتى ياشقا كىرگەندە ئوغلى بار كىشى بۇ قىزى بار كىشى بىرلەن توي سېلىشتۇرلەر. تويغا زەردەرلەر بەش يۈز ئۇلاق، مىڭ ئۇلاق ئوتۇن سالۇرلەر. ئۇ يەنە زەدەر بولسا، توققۇز يۈز قوي، نامرات بولسا بىرەر - ئىككى يۈز قوي سالۇرلەر. توققۇز - توققۇز قوي - كالا سالۇرلەر. بۇ قىز قىز بولۇپ يىگىتنىڭ ئۆيىگە بارغۇنچە يىگىتنىڭ ئاتا - ئانىسى قىزنىڭ يېمەك - ئىچمەك، كىيىمىنى بېرىپ تۇرۇرلەر. ئوتۇننى، قويىنى، مالىرىنى توي بولغۇچە ھەر يىلدا كۈچى يەتكىنچە بېرىپ تۇرۇرلەر. بۇ قىز چوڭ بولغاندا توي قىلۇر بولسا، قىزنىڭ ئاتا - ئانىسى قىزغا ئاتىسىنىڭ دۇنياسىنى بۆلۈپ بېرىۋەرلەر. توي بولماستىن ئەگگەل قىزنىڭ ئاتىسىدىن تەگكەن پۇل - مالنى يىگىتنىڭ ئاپىرىپ قويۇپ ئاندىن تويىنى قىلۇرلەر. توي قىلۇر بولسا، قىزنىڭ ئاتا - ئانىسى بىرە يۈز قوي، ئون - ئون بەش كالا ئۆلتۈرۈرلەر. ھەممە لوپ خەلقىنى چىرلاپ كېلىپ ئۈشكۈن ئاش بېرىۋەرلەر. ئاندىن قىزنى كۆچەر گاختا يۇرت خەلقى كېلىپ قىزنى كۆچۈرۈپ چىقسا، قىزنىڭ ئاتا - ئانىسى ھەممە ئۇرۇق قاياشى بىر تۇتامدىن يۇڭ ئاپچىقىپ قىزنىڭ بېشىدىن «بالا - قازاڭ چىق، چىق» دەپ بۇ يۇڭنى قىزنىڭ بېشىغا ئۇرۇپ - ئۇرۇپ قويۇرلەر. ئاندىن قىزى ئاتقا مىنگەندىن كېيىن، قىزنىڭ ئانىسى قىزنىڭ كەينىدىن يۈگۈرۈپ بېرىپ ئېتىنىڭ ياندۇرغۇسىنى تۇتۇپ «جانىمنى بەردىم! جانىم ئىچىگە ئابام بالام، ئىنەم بالام، سېنى خۇدا پاتشاغا تاپشۇردۇم، دەپ ئۇزاتىپ قويۇرلەر. ئاندىن يىگىتنىڭ بارغاندا يىگىتنىڭ ئاتا - ئانىسى قىزنىڭ ئايلىغا بېرىپ بىر مۇنچا يۇڭلار ئېلىپ بېرىپ «چىق، چىق بالا - قازاڭ! كەل، كەل، خۇدا كېلىن، كەل» دەپ قىزنىڭ قېيىنئاتىسى كېلىننىڭ پېشانىسىگە بىرنى سۆيۈپ قويۇرلەر. ئاندىن يىگىتنىڭ ئاتىسى ئۆلتۈرگەن قوي - كالىلىرىنىڭ گۆشىنى لوپ خەلقىگە تارتىق بېرىپ، يىگىتنىڭ ئاتا - ئانىسىدىن تېگە تۇرغان تەئۇللۇقاتىنى ھەممىسىنى بۆلۈپ قولغا بېرىۋەرلەر. ئاندىن بۇ يىگىت ئۆزىنىڭ تەئۇللۇقاتىنى ئېلىپ بۆلەك چىقىپ ئۆز ئوقاتىنى قىلۇرلەر. ① «ئەلۋەتتە، لوپ زايونى ناھايىتى كەڭرى، جايلارنىڭ ئىقتىسادىي تۇرمۇش ئەھۋالى ئوخشاش بولمىغانلىقتىن توي ئادەتلىرى ۋە قالن مال ئىقتىسادىي ھالىغا بېقىپ بولغان، يۇقىرىقىلاردىن پەرق قىلىدىغان ئەھۋاللارمۇ بولۇشى مۇمكىن.

يۇچۇن ② مەھەللىسىدىكى لوپلۇقلارنىڭ گابىرېل بونۇالوتقا ئېيتىشىچە، يىگىتنىڭ ئاتىسى قىزنىڭ ئاتىسىغا چىگە چورۇقتىن ئون جۈپ، قاق بېلىقتىن ئون باغلام، بېلىق يېغىدىن بىر قاپاق، تۆمۈر قازاندىن بىرنى، 20 - 30 نان، 50 - 100 گىچە غاز (بوغۇز لانغان)، چاقماقتىن بىر، كېمىدىن بىر دانە تەقدىم قىلىدۇ، بۇ ئەمەلىيەتتە قالن - تويلىقتۇر. يىگىت پۇللىق ئائىلىدىن بولسا يەنە يېڭىدىن تۇتۇلغان بېلىق ۋە بوغۇز لانغان غازدىن كۆپرەك ئېلىپ بارىدۇ. بۇ قالن ماللاردىن يېڭىلى بولىدىغانلىرى توي كۈنى يېيىلىدۇ.

① نىكولاي فېدروۋىچ كاتانوف: «كۈنچىقىش ئۇيغۇرلىرىنىڭ تۇرمۇشى»، «مىراس» ژۇرنىلىنىڭ 2008 - يىلى - لىق ئۇيغۇرچە 1 - سانى، 33 -، 34 - بەتلەر.

② چاقىلىق ناھىيەسى تەۋەسىدىكى بۇرۇنقى مەھەللىلەردىن بىرى، تارىم دەرياسى بويىدا.

شۇ ۋاقىتلاردىكى نىكاھ ئادەتلىرىدىن قارىغاندا، قىز ياتلىق قىلىنغاندىن كېيىن ئەرنىڭ ئادىمىگە ئايلىنىدۇ، نىكاھقا سەمىمىي، سادىق بولۇشى تەكىتلىنىدۇ، نىكاھ ئۇلۇغلىنىدۇ. قىزنىڭ ئاتا - ئانىسى بىلەن بولغان ئالاقىسى ئۈزۈلمەيدۇ، ئەمما ھەمىشە ئۆز ئۆيىدە بولۇشنى ئىستەيدۇ. قىزى بىرەر سەۋەب بىلەن ئاتا - ئانىسىنىڭ ئۆيىگە يېنىپ كەلسە، ئۆز ئۆيىگە قايتىشى نەسەھەت قىلىنىدۇ ياكى قايتۇرۇپ ئاپىرىپ قويدۇ. ئەينى ۋاقىتتا مەشرەپ بولمىغانلىقتىن كۆپىنچە قوشاق ئېيتىشىشلار، قوشاق توقۇش بەسلەشمىلىرى بولغان.

توي مۇراسىمىدا ئېيتىلغان بېيىت - قوشاقلاردىن خاتىرىلەنگەنلىرى ناھايىتى ئاز. رۇسىيەلىك س. ي. مالوف «لوپنور دىيالېكتى» ناملىق كىتابىدا 1914 - يىلى چاقىلىق ناھىيەسىنىڭ مۇران^① مەھەللىسىدە خاتىرىلەنگەن ئىككى پارچە بېيىتنىڭ تېكىستى مۇنداق:

قىز ئىگىسىنىڭ بېيىتى:

ساقئادىم قىزىل گۈللۈ،
ئاسىيادىم قىزىل گۈللۈ.
بەيىنى بېيىمگۈچە،
بېيىمىمىن قىزىل گۈللۈ.
ئوغۇلنىڭ ئىگىسىنىڭ بېيىتى:
ئات ئېنى قۇت ئېنى،
تۇتۇڭلا تابۇتتۇ.
ئاچىڭلا قابۇققۇ،
بېيىسىما ئالۇيىمىن،
بېيىمىسىما
ئالۇيىمىن.

بېيىت - قوشاق ئېيتىش ئادەتلىرى ئۇيغۇر خەلقىنىڭ توپلىرىدىكى ئومۇمىي ئادەت ھېسابلىنىدۇ، شۇ ۋاقىتلاردا ئىككى تەرەپنىڭ قوشاقچىلىرى چىقىپ قوشاقلار ئېيتىشىپ، توپچىلارنىڭ ھۇررىلىرى بىلەن توي قىزىغان. تاكى يېقىنغىچە داۋام قىلغان «كۆمەچ تاللىشىش» ئادەتلىرى، يىگىتلەر بىلەن قىز تەرەپتىن كۆمەچ يۈگەپ چىققان قوشاقچى ئايال ئوتتۇرىسىدىكى قوشاق - بېيىتلەردىن لوپلۇقلارنىڭكىدىن خاتىرىلەنگەنلىرى ناھايىتى ئاز. مەيلى قانداق قوشاقلار ئېيتىلىشىدىن قەتئىينەزەر، توي ئەھلىنىڭ كەيپىياتىنى يۇقىرى كۆتۈرۈپ، تويىنى ۋايىغا يەتكۈزگەن.

لوپلۇقلار يۇقىرىدا كۆرگىنىمىزدەك نەچچە يۈز يىل ئومۇمىي ئۇيغۇر توپىدىن ئايرىلىپ ياشىغان بولسىمۇ، ئۇلار توي باسقۇچلارنى قانداق ئاتىشىدىن قەتئىينەزەر توپنىڭ باسقۇچ تەرتىپلىرى ئاساسەن ئوخشاش بولغان، ئەمما ياشىغان شارائىتى ۋە

① چاقىلىق ناھىيە بازىرىنىڭ 70 كىلومېتىر شەرقىدە، ھازىرقى 36 - تۈەن تۇرۇشلۇق جاي.

ئىجتىمائىي - ئىقتىسادىي ئەھۋاللىرىغا قاراپ بەزى پەرقلەر بولغان.

ئۆلۈم يوسۇنلىرى لويۇقلارنىڭ ھاياتىغا ئەڭ زور خەۋپ كەلتۈرگىنى كېسەللىك، يەنى «چېچەك» بولۇپ لويۇقلار «قارا چېچەك» دەيدۇ. يۇقىرىدا ئېيتقىنىمىزدەك، لويۇقلار چېچەكنى داۋالاشقا قادىر بولالمىغانلىقتىن، بىرەر كىشىگە چېچەك چىقسا، بىمارنى ئۆيىدە يەيدىغان ئوزۇقلۇق ۋە سۇ بىلەن قالدۇرۇپ، مەھەللە بويىچە كۆچۈپ كەتكەن. ئەگەر بىمار ساقايىسا ئاندىن ئائىلىسىدىكىلەر بىلەن قايتىدىن جەم بولالغان، لېكىن ساقىيىش نىسبىتى ناھايىتى تۆۋەن بولغان، يەنى بۇ كېسەلگە گىرىپتار بولغانلاردىن ناھايىتى ئاز كىشىلەرنىڭ بەخت - تەلىپى ئوڭ كېلىپ ساقايىغان. ئەگەر كىشى چېچەك بىلەن ئۆلسە، ھەتتا ئۇنى يەرلىكىدە قويدىغان ئادەم مۇ چىقمىغان.

لويۇقلار قەبرە بېشىغا بىر تال خادا (شەددە) تىكلەيدۇ، خادىغا ھەر خىل رەڭلىك لاتىلارنى ئېسىش بىلەن بىرگە بۇغا مۈڭگۈزى ياكى قوتاز قۇيرۇقى ئاسقان. لويۇقلارنىڭ ئۆلۈم يوسۇنلىرى ھەققىدە تۇرپاندىكى خەۋەردار كىشىلەر يۈز نەچچە يىل بۇرۇن مۇنداق مەلۇمات بەرگەن: «لوپ خەلقىنىڭ ئۆلۈك ئۆلسە، بۇ ئۆلۈكنى ئۇش كۈن ئۆيىدە ساقلۇرلەر. ئۇش كۈنىگىچىلىك بۇ ئۆلۈكنىڭ پۇل - مالى بولسا، ئۇ كىشىنىڭ بالىچاقىسى بولسا، ئۆلۈكنى كۆممەي تۇرۇپ بۆلۈشۈپ ئالۇرلەر. ئاندىن ئۆلۈكنى كۆمەر بولسا، ئۆلۈكنىڭ ناماز ھەققىسىگە تاپقان دۇنياسىنىڭ ئوندىن بىرىنى ھېسابلاپ ناماز قىلغان ئاخۇنغا قويۇرلەر. ئاندىن بۇ ئۆلۈكنى يەرلىكىگە ئاپىرىپ گۆرنىڭ ئىچىگە كىگىز سېلىپ، ئاندىن ئۆلۈكنى ياتقۇزۇپ قويۇرلەر. ئاندىن بۇ ئۆلۈكنى كۆمۈپ قويۇپ كېلىپ ئۆلۈك ئۆلگەن قېمىش ئۆيگە ئوت قويۇپ ئاتۇرلەر. بۇ ئۆلۈك ئۆلگەن مەھەللىدىن بۇ ئادەملەر قېچىپ كېتەرلەر. گۆرنىڭ ئۈستىدە قازاق سالغىنىدەك تاش سالادۇ.»^① تۇرپانلىقلار ئارىسىغا تارالغان بۇ خەۋەر سەل كۆپتۈرۈۋېتىلگەن بولسا كېرەك، بۇلاردىن ئۆلگۈچىنى يەرلىكىدە قويماي تۇرۇپ مىراس بۆلۈشۈش دېگەندەك مەسىلىلەر ئەمەلىيەتتە تولىمۇ پاكىزلىقنى، ياخشىلىقنى ئىستەيدىغان ساددا، سەمىمىي لوپ خەلقىگە قىلىنغان ھاقارەت دەپ قاراشقا بولىدۇ. كاتانوفقا ئېيتىپ بېرىلگەن بۇ ئۇچۇرلاردا خېلى ئېغىر مەسىلىلەر ساقلانغان. مەھەللىدىن كۆچۈپ كېتىش، كېسەل ئادەم تۇرغان كەپىگە ئوت قويۇۋېتىش ئەمەلىيەتتە چېچەك ۋە ۋاباغا ئوخشاش يامان كېسەلگە گىرىپتار بولغان كىشىلەر كۆرۈلگەندە يۈز بەرگەن ۋەقەلەردۇر. باشقىرت ئالىمى كاتانوف ئۆز كۆزى بىلەن كۆرگەنلىرىنى ئەمەس، بەلكى ئاڭلىغانلىرىنى خاتىرىلىگەن. ئەمەلىيەتتە، يۇقۇملۇق كېسەللىك تارقالغان ۋاقىتلاردا ئاھالىلەرنىڭ مەھەللىلىرىنى تاشلاپ كۆچكەنلىكى توغرىسىدىكى ئۇچۇرلار دەۋرىمىزگىچە يېتىپ كەلگەن، داۋالاشقا قۇربى يەتمىگەن كېسەلدىن يىراق تۇرۇش

① نىكولاي فېدېرۋىچ كاتانوف: «كۈنچىقىش ئۇيغۇرلىرىنىڭ تۇرمۇشى»، «مىراس» ژۇرنىلىنىڭ 2008 - يىلى 1 - سانى، 32 - بەت.

مەنتىققە ئۇيغۇن. ئۇلار داۋالاشقا قۇربى يەتمىگەن، ئەمما كىچىك كۆلەمدىكى كېسەل يۈز بەرگەندە يىراقلاپ كەتمىگەن بولۇشى، كېسەل قازا قىلغاندا كەپە، ساتمىسىغا ئوت قويۇپ كۆيدۈرۈۋېتىشى غەلىتىلىك ئەمەس، بۇ خىل ئۇسۇل ئىلىم - پەن تەرەققىي قىلغان 21 - ئەسىردىمۇ قوللىنىلماقتا.

لوپلۇقلارنىڭ ئۆلۈم يوسۇنلىرى بىرقانچە خىل بولغان بولسا كېرەك، ئۇلارنىڭ ئادەتلىرىدە ئىسلام دىنىغا يات بولغان ئەھۋاللارمۇ ساقلانغان. مىسال قىلساق، مېيىتنى ئۇلاققا سېلىپ يەرلىككە قويۇش، ئۆلگۈچىنىڭ ھايات ۋاقتىدا ئىشلەتكەن يېلىق تۇتۇشتا ئىشلىتىدىغان سايمانلىرىنى قەبرە يېنىغا تاشلاپ قويۇشقا ئوخشاش. مېيىتنى ئۇلاققا سېلىپ دەپنە قىلىش قارىماققا مۇسۇلمانچىلىق ئادەتلىرىگە ياتتەك كۆرۈنىمۇ، ئەمەلىيەتتە ئۇلار ياشاۋاتقان جۇغراپىيەلىك شارائىت ئۇلارنى شۇنداق قىلىشقا مەجبۇر قىلغان. بۇ تارىم ۋادىسىدىكى قۇملۇق ئەتراپلىرىدا ياشاپ كەلگەن ئەجدادلىرىمىزنىڭ نەچچە مىڭ يىللىق ئەنئەنىسى بولسا كېرەك، چۈنكى چاقىلىق ناھىيەسى تەۋەسىدىكى، بۇندىن 4000 يىللار بۇرۇنقى دەۋرگە مەنسۇپ قۇم دەريا قەبرىستانلىقى ۋە كېرىيە ناھىيەسى تەۋەسىدىكى قۇملۇققا جايلاشقان قەبرىلەردىمۇ مۇشۇ خىل دەپنە قىلىش ئادەتلىرى بايقالدى. لوپلۇقلار ياشىغان جايلار قۇملۇق بولۇش بىلەن بىرگە دەريا، كۆللەرگە يېقىن جايلار بولغانلىقتىن، قاتتىق ھەم سېغىز يەر تېپىش مۇشكۈل بولغان، شۇ سەۋەبلىك ئۇلار ئېگىزىرەك دۆڭلەرنى تېپىپ ئەنە شۇنداق دەپنە قىلىشقا مەجبۇر بولغان. بۇ خىل ئادەت كېرىيە ناھىيەسىنىڭ دەريابويى يېزىسىدا ھازىرمۇ داۋام قىلماقتا. قاراقوشۇن كۆلى بويىدىكىلەر ئۆلگۈچىنى ئاۋۋال يۇيۇپ - تاراپ كېپەنلەيدۇ، كېپەن ئاق رەختتىن بەش پارچە قىلىپ تىكىلىدۇ، بىرىنچى پارچىسىدا كۆكرەكنىڭ ئۈستى قىسمى يۆگىلىدۇ، ئۇندىن كېيىن بىر پارچىسى ئالدىنقى پارچىسىدىن چوڭ بولىدۇ، ئەڭ ئاخىرقىسى تاپانغىچە يۆگىلىدۇ. قاراقوشۇن مەھەللىسىدىكىلەر كېپەنلىك رەخت سېتىۋالالمىغانلار لوپ چىگىسىدىن توقۇلغان رەختنى كېپەنلىك قىلغان. ئەر مېيىتىنىڭ باش قىسمى ئاق رەخت بىلەن ئورۇلىدۇ، ئايال مېيىتىنىڭ بېشىغا ياغلىق يېپىلىدۇ. ئۇندىن كېيىن ئۆلگۈچى زەمبىلىگە سېلىنىپ ئاخۇنۇمنىڭ ئالدىغا ئېلىپ بېرىلىدۇ، ئاخۇنۇم نامىزىنى چۈشۈرىدۇ. زەمبىلىنىڭ ئالدى ئۈچىدا بىر خادىسمان ياغاچ بولۇپ، ئۆلگۈچى ئەر كىشى بولسا ئۇنىڭغا ھىندى ياكى ئەرەبلەرنىڭ ياغلىقىغا ئوخشاش ياغلىق باغلىنىدۇ. ئەگەر ئۆلگۈچى ئايال بولسا تۆت چاسا ياغلىق باغلىنىدۇ. ئۆلگۈچى شۇ كۈنى ياكى ئەتىسى يەرلىككە قويۇلىدۇ. لەھەت كولاشتا ئاۋۋال ئۇزۇنلۇقى ۋە كەڭلىكى ئىككى مېتىر كېلىدىغان تاش يەرلىك كولىنىپ غەرب تەرىپىدىن مېيىت قويغىلى بولغۇدەك ئىچ يەرلىك كولىنىدۇ، ئىچ يەرلىككە قومۇش سېلىنىپ ئۈستىگە مېيىت قويۇلىدۇ. مېيىتنىڭ بېشى جەنۇبقا، يۈزى قىبلىگە قارىتىلىدۇ. مېيىت يەرلىككە قويۇلۇپ بولغاندىن كېيىن،

ئىچ يەرلىك توپا بىلەن تېندۇرۇلدى. ئېيتىلىشىچە بۇرۇن توپا بىلەن تېندۇرۇلماستىن، قومۇش تىقىپ قويۇلۇپ، يەنە ئۈستى قومۇش بىلەن يېپىپ قويۇلغان. بەزى قۇملۇق جايلاردا كېسەك بىلەن كىچىك ئۆيگە ئوخشاش گۆر سېلىنىپ ئىچىگە دەپنە قىلىنغان، بۇ خىل ئەھۋالنى مەن يېڭىسۇ^① باشمەھەللە ۋە قاراداي^② مەھەللىلىرىدە كۆردۈم. قاراقوشۇن مەھەللىسىدىكىلەر ئۆلگۈچىنى كېمە ئىچىگە سېلىپ، يەنە بىر كېمە بىلەن ئۈستىدىن يېپىپ، قومۇشلۇققا ئاپىرىپ تىكلەپ، گۆلمۇ بىلەن ئوراپ قويىدىغان ئەھۋاللارمۇ بولغان^③. مۆيىدىن سايتنىڭ يېزىشىچە، ياشتا چوڭراق كىشىلەر يەنە ھايات ۋاقتىدا ئىچى كاۋاك، يوغانراق توغراقنى تېپىپ بەلگە سېلىپ قويىدۇ ھەمدە ئائىلىسىدىكىلەرگە كۆرسىتىپ قويىدۇ، بەلگە سېلىنغانلىقىنى كۆرگەن باشقىلار بۇ توغراققا زادىلا چىقىلمايدۇ. ئۇ كىشى قازا قىلغاندا، «ئۇنى ئاشۇ توغراقنىڭ ئىچىگە ئۆرۈسىگە قويۇپ دەپنە قىلاتتى.»^④ يەنە بەزى مەلۇماتلارغا قارىغاندا، لوپنور ناھىيەسى تەۋەسىدىكى قاقشاللىق ئەتراپلىرىدا ياشىغۇچىلار ئادەمنى ئۇلاق ئىچىگە سېلىپ توغراق ئۈستىگە قويۇپمۇ دەپنە قىلغان^⑤. مېيىت يەرلىككە قويۇلغاندىن كېيىن ئۈچ، يەتتە، قىرىق كۈن بولغاندا نەزىر ئۆتكۈزگەن، يىل توشقاندا «يىل نەزىرىسى» بېرىلگەن. كۆپىنچە ھاللاردا ئۆلگۈچى ئۆلگەن كۈنى نامىزى چۈشۈرۈلۈپ يەرلىككە قويۇلغان، ئۇندىن كېيىن ئۆلگۈچىنىڭ ئاغىنىلىرى ۋە نامازغا كەلگۈچىلەرگە تاماق تارتىپ كۈتۈلگەن. قەبرىنىڭ بېشىغا خادا تىكلىنىپ، خادىغا قوتاز قۇيرۇقى ۋە رەڭلىك پۇرۇچلار ئېسىلغان. لوپنور ناھىيە مىرسالى مەھەللىسىدىن زوراخان سالى لوپلۇقلارنىڭ ئۆلۈم ئىشلىرى توغرىسىدا مۆھتەرەم تىلشۇناس مىرسۇلتان ئوسمانوفقا 1960 - يىلى مۇنداق دەپ بايان قىلغان: «ئادەم سەكىرامۇتتا يانغاندا ئاغزىغا ئىمان سالىپ بېرەدۇ. جان ئۈزگەندىن كېيىن ئىڭگەگىنى تاڭدۇ. دۆڭدۈن ئاق قۇم ئالىپ كېلىپ ئاق قۇمغا سۇندۇرادۇ. مېيىتى ئۈسۈگە ئاق شاڭ ياپادۇ. سۇغا سالىپ تۆت ئادەم يۇۋۇيدۇ. ئۆلۈككۈ يۇغاندا بىر كىشىگە ئىككى قانچۇق، ئاغزىغا، مۇرۇغا ئايۇپباش ياغلىق تاشىدۇ. ئۆلگۈن كىشىنى كىيىمنى يۇغان تۆت ئادەمگە ئۆلەشتۈرۈپ بېرەدۇ. يۇغاندا تۈڭلۈكتە قۇرئان ئوقۇپ تۇرغان ئادەمنى «تاۋۇتقا چىققان، دەيدۇنۇز. ئاندەكىن كېپەنلىككە ئالادۇ. مېيىتى داختىغا ياتقۇزۇپ

① چاقىلىق ناھىيەسىگە تەۋە، لوپنور بىلەن پاسلىنىدىغان يەرگە يېقىن مۇشۇ نامدا ئۈچ مەھەللە بار، بۇ يەردە ئەڭ كۈنسى يەكەن دەرياسىنىڭ بىر كىلومېتىردەك غەربىدىكى مەھەللە كۆزدە تۇتۇلدى.

② چاقىلىق ناھىيەسى تەۋەسىدە، تارىم دەرياسى بويىغا جايلاشقان، يېڭىسۇنىڭ جەنۇبىدىكى خېلى چوڭ بىر مەھەللە.

③ پىرىزىۋالىسكى ۋە بونۇۋالوتنىڭ كىتابلىرىغا قاراڭ.

④ مۆيىدىن سايت: «لوپنور ئەسلىملىرى»، قەشقەر ئۇيغۇر نەشرىياتى، 2003 - يىلى ئۇيغۇرچە نەشرى،

⑤ بۇ خىل ئادەت قىرغىزلارمۇ كۆرۈلىدۇ، لوپ رايونىدىكى قىسمەن ئادەت دېيىشكە بولىدۇ. لوپ رايونىدىكى «قىرغىزار» نىڭ دەپنە ئادىتى بولۇشىمۇ مۇمكىن، بۇ ئىنتايىن ئاز ساندا كۆرۈلىدىغان دەپنە ئادىتى.

ئىلىمان سۇ بىلەن يۇۋۇيدۇ. كېپەنلىككە ئالغاندى كىن بىر كىرزە سالىپ كۆتۈرۈپ تاۋۇت بىلەن تۈز يەرگە ئالىپ چىقىپ ياشنى توقتوم قىلىپ نامازنى چۈشەردۇ. يەرلىككە قويۇپ بولغاندىن كېيىن يەتتە كەتمەن توپا تاشتاپ كۆمۈدۈلە. يەرلىككى ئادەم بويۇ كالاپ، ئادەم باشى تەگمەگۈدەك بولغوندى كېيىن قويۇۋىز. مارقاقتا ئولتۇرۇپ قۇرئان ئوقۇيدۇ. ئۈچ ئاشى بولغوندى قولۇدا بار ئادەم ئۈچ قوي سويۇپ ئاشنى بېرەدۇ. يەتتى كۈن بولغوندى يەتتى ئاشنى، قىرىق كۈن بولغوندى قىرىق ئاشنى بېرەدۇ. كەتكەن كۈنۈ بولغوندى ئىل ئاشنى بېرەدۇ»^①

لوپلۇقلارنىڭ جايلاشقان ئورنى، تۇرمۇش سەۋىيەسى ھەم ئىقتىسادى ئەھۋالىغا قاراپ بەزى پەرقلەر بولغان. يۇچۇن مەھەللىسىنىڭ دەپنە ئىشلىرىنى ئالسا، يۇچۇنلۇقلارنىڭ ئائىلىسىدە يېڭى رەخت بولسا، يېڭىدىن كېپەن تىكىپ پۇت، قوللىرى چېتىلىپ كېپەنلەنگەن، ئەگەر ئۆيىدە رەخت بولمىسا، كونا كىيىمى بىلەن دەپنە قىلغان. مويسىپىتتىن بىرنى چاقىرىپ تىلاۋەت قىلىنغاندىن كېيىن مېيىت چىغ ۋە قومۇشتىن توقۇپ ياسالغان زەمبىلگە سېلىنىپ، زاراتگاھلىققا ئېلىپ بېرىلغان. زاراتگاھلىققا قومۇش دۆۋىلىنىپ دۆڭ بولۇپ كەتكەن بولىدۇ، مېيىت ئۇلاققا سېلىنىپ ئۇلاق بىلەن يېپىلغاندىن كېيىن قومۇش دۆۋىسىنىڭ ئۈستىگە قويۇلغان، ئۆلگۈچىنىڭ تۇغقانلىرى ۋە ئاغىنىلىرى قومۇش غوللىرىنى بىرتال - بىرتالدىن تاشلاپ ئۇلاقنى قومۇش بىلەن كۆمىدۇ، ئۇندىن كېيىن تۆت تەرىپىگە رەڭلىك لاتا پۇرۇچ ئېسىلغان خادا قادىلىدۇ، دەپنە ئىشلىرى شۇنىڭ بىلەن تاماملىنىدۇ. گابرىل بونۋالوت يۇچۇن مەھەللىسىدىكى دەپنە ئىشلىرىنى يۇقىرىقىدەك بايان قىلغاندىن كېيىن، تارىم دەرياسىنىڭ ئاياغ ئېقىنىدىكىلەرنىڭ دەپنە ئىشلىرى يۇقىرىقىدەك، ئۇلارنىڭ ئارىسىدا پەرق بار دېيىلسە، قومۇشتا كۆمۈش ياكى قۇمدا كۆمۈشتىن ئىبارەت كۆمۈش ئۆسۈلىدىكى پەرقتىن ئىبارەت دەپ يازغان.

گابرىل بونۋالوت كونا ئابدالدىكى قەبرىستانلىقنى كۆرگەن. ئۇنىڭ بايانىچە، مازار تارىم دەرياسىغا يېقىن بىر قۇم دۆۋىسىنىڭ ئۈستىگە جايلاشقان، ھەربىر قەبرىنىڭ ئەتراپىغا خادا قادالغان، خادىغا ئات قۇيرۇقى، قوتاز قۇيرۇقى، رەڭلىك لاتا پۇرۇچلار ئېسىلغانلىقتىن ناھايىتى يىراقتىنلا كۆزگە چېلىقىدىكەن. بىر نەچچە قەبرە (يۇقىرى تەبىقىنىڭ بولسا كېرەك، دېيىلگەن) ئۈستىگە قومۇش ساتما سېلىنغان بولۇپ ئىككىگە بۆلۈنۈپ، ھەربىرىنىڭ ئىچىدىكى تاختىبېشىغا بۇغا، بۆكەن قاتارلىقلارنىڭ مۇڭگۈزى قويۇلغان، ئۆي ئىچىدە يەنە بۇغا مۇڭگۈزى ۋە بۆكەن بېشىمۇ تاشلاپ قويۇلغان. مۇشۇ مازاردىن جەنۇبقا يېرىم كۈنلۈك يىراقلىقتا بىر شەھەر خارابىسى بارلىقى، خارابىنىڭ

① مىرسۇلتان ئوسمانوف: «ھازىرقى زامان ئۇيغۇر تىلىنىڭ لوپنور دىيالىكتى»، شىنجاڭ ياشلار - ئۆسمۈرلەر نەشرىياتى، 2006 - يىلى ئۇيغۇرچە نەشرى، 367 - بەت.

3/4 قىسمىنى قۇم كۆمۈۋەتكەنلىكى يېزىلغان. لوپلۇقلارنىڭ مازارلىرىدىن قارىغاندا، يەنە بىر ئالاھىدىلىك ئۇلارنىڭ كىچىك بالىلار قازا قىلسا، تۇپراق بېشىغا كىچىك بۆشۈكلەرنى قويغانلىقى يەنە بىر ئۆزگىچە ئالاھىدىلىك ھېسابلىنىدۇ. بۇ خىل ئادەت لوپلۇقلارنىڭ ئومۇمىي ئادەتلىرىدىن بولسا كېرەك، بۇ ئادەت يېڭىسۇدىكى مازارلاردا كۆرۈلۈش بىلەن لوپنور ناھىيەسىنىڭ قارچۇغا يېزىسىدىكى مازارلاردا كۆرۈلىدۇ.

لوپلۇقلار گەرچە ئىسلام دىنىدا بولسىمۇ، سىرت بىلەن ئالاقىسى ئۈزۈلۈپ قالغاچقا، ئارىدا ئۈزۈكچىلىك يۈز بەرگەن، جۈملىدىن ئۆلۈم ئۇزاتقاندىمۇ دىنىي ئادەتلەر بويىچە ئۇزىتىشقا قۇربى يەتمەي، ئايەت ئورنىغا مۇنداق بېيىت ئوقۇلغان:

ئوڭ قۇلاقىڭغا بەردىم سالاتۇ قامەت،

مۇرنۇڭغا بەردىم نۇشئىي تاھارەت.

ئاغزىڭغا بەردىم كەلىمە شاھادەت،

بىزمۇ بىللە بارالى دەۋىدۇق،

ئۆزۈڭ ئالدىراپ كېتىپ ماڭدىڭ،

بىز بارغۇچە خۇداغا ئامانەت.

ئاغام - دۇغام! ئاغام - دۇغام!

ئابدۇرەھىم ھەبىبۇللا^① ۋە مۇيدىن سايىت^② لار يۇقىرىقى قوشاقنى خاتىرىلىگەندىن كېيىن، بۇ بېيىت ئوقۇلۇپ بولغاندىن كېيىن مېيىتنىڭ ئوڭ قۇلقىنى ئىككى قېتىم سوزۇپ قويۇپ ئاندىن دەپنە قىلىناتتى، دەپ يازغان. تىلشۇناسلارنىڭ لوپلۇقلار ئارىسىدا ئىگىلىشىچە، لوپلۇقلار ئەرەب تىلىدىن كىرگەن ماقەت maqet سۆزىنى قەبرىستان دېگەن مەنىلەردە قوللانغان. ئاگاي سۆزىنى قەبرە دېگەن مەنىدە قوللانغان، ئەمما ئاگاي بىرلىكىنى، ماقەت كۆپلۈكىنى بىلدۈرگەن. ئاگاي كولاش - گۆر كولاش، ئاگايلىق - گۆرلۈك دېگەن مەنىلەردە قوللانغان. ماقەت ئەرەب تىلىدىن كىرگەن ئىسىم بولۇپ مارات دېيىلىدۇ.

لوپلۇقلارنىڭ مازارلىرىدىن قاراداي، يېڭىسۇ ئەتراپىدىكى قەبرىلەرنى كۆزىتىش بىلەن بىرگە قارچۇغا يېزىسىدىكى قەبرىلەرنىڭ سۈرىتىنى كۆرۈپ سېلىشتۇرۇپ چىقىم. قارادايدىكى مازاردا قەبرە قورۇ تام ئىچىگە ئېلىنغان، لايدىن قەبرە قاتۇرۇلغان ۋە ئېگىز جايدىن يەرلىك كولاغان. بۇ رايوندا سۇ كۆپ بولغانلىقتىن يەرلىكىنى ئېگىز يەردىن تاللىغانلىقى ئېنىق، قارادايدىكى مازاردا قەبرىنىڭ ئاستىدىن چىقىپ تۇرغان ئۇلاق

① ئابدۇرەھىم ھەبىبۇللا: «ئۇيغۇر ئېتنوگرافىيەسى»، شىنجاڭ خەلق نەشرىياتى، 1993 - يىلى ئۇيغۇرچە نەشەرى، 324 - بەت.

② مۇيدىن سايىت: «لوپنور ئەسلىملىرى»، قەشقەر ئۇيغۇر نەشرىياتى، 2003 - يىلى ئۇيغۇرچە نەشەرى، 184 - بەت.

كۆرۈنۈپ تۇرىدۇ. قاراداي بىلەن قارچۇغادىكى قەبىرلەرنىڭ شەكلىمۇ ئوخشاشمايدۇ. يېڭىسۇدا مەسچىتنىڭ ئارقىسىدىكى ئۆيدە بىرقانچە قەبرە بار، بۇ قەبىرلەرنىڭ شەكلى قارادايدىكى قەبىرلەرگە ئوخشىشىدۇ. يېڭىسۇدىكى قەبىرلەر بەش تەرەپلىككە ئوخشاش قاتۇرۇلغان، قەبىرلەر قارچۇغادىكى قەبىرلەردىن كىچىك.

مىراس تەقسىماتى ئۆلگۈچىدىن قالغان مىراس ئاتا - ئانىسى قازا قىلغاندىن كېيىن تەقسىملىنىدۇ، بۇنىڭ سەۋەبى ھايات قالغان بىر تەرەپنىڭ تۇرمۇشى ئۈچۈندۇر. مىراس ئوغۇللارغا تەڭ تەقسىم قىلىنىدۇ، ئوغۇللارنىڭ مىراسىدىن توققۇزدىن بىرى ئېلىنىپ قىز ھەمىشەسىگە بېرىلىدۇ، ئەمما بۇ خىل مىراس تەقسىم قىلىش باياشاتراق ئابدال مەھەللىسىدىلا بار.

سالام ۋە مېھماندارچىلىق ئەينى ۋاقىتتىكى لوپلۇقلار باشقىلار بىلەن كۆرۈشكەندە بۈگۈنكى كۈندىكىگە ئوخشاش «ئەسسالامۇ ئەلەيكۈم» دەپ كۆرۈشكەن، سالامنى ئىلىك ئالغۇچى «ۋەلەيكۈم ئەسسالام» دەپ جاۋاب سالام قايتۇرغان. ئاۋۋال زاڭاق ۋە ساقىلىنى سىلىغان ھەرىكەتنى قىلىپ ئاندىن ئوڭ قولىنى كۆكسىگە قويۇپ، بېشىنى بوشقىنا لىڭشىتىپ، ئالدىغا ئازراق ئېگىلىپ سالام بېرىش ئۇلارنىڭ ئەنئەنىۋى ئادىتى ئىدى. ئۇلار ئۆزئارا «دوئا قىل» دەپ بىر - بىرىگە ساغلاملىق، ياخشىلىق تىلەيدۇ. پەرزەنتلەر ياكى كىچىكلەرنىڭ پىشانىسىگە سۆيىدۇ، ئۆزئارا كۆرۈشكەندە مەڭزىگە مەڭزىنى يېقىپ ياكى يۈزىگە سۆيۈپ كۆرۈشىدۇ. لوپلۇقلار ئۆزئارا كۆرۈشكەندە يەنە «ھوي جانىم بالا - قازاڭ» دەيدۇ، بۇ بالا - قازادىن نېرى بول دېگەنلىكتۇر.

خوتۇن - قىزلار بىرەر ئىشنى بىرەر ئەر ئىشنى بېجىرىپ بېرىشىگە ھاۋالە قىلسا، ئۇ ئەرنىڭ دۈمبىسىگە ياكى دولىسىغا يېنىك شاپىلاقلاپ «چىق - چىق» چىراغ ياق» دەيدۇ. بۇ ئىشقا ئەھمىيەت بەرگەنلىكىنى ئىپادىلەش مەنىسىدە، مەنىسى «ئۆيدىن چىقىپ كېتىدىغان چاغدا چىراغ ياقما» دەپ چېكىلىشىدۇر. بۇ ۋاقىتتا ئەر ئايالغا دائىم دەيدىغان «دوئا قىل» دېگەندىن سىرت يەنە ئەدەپ بىلەن «جانىم ساڭغا» دەيدۇ، بۇ سۆز ھەشقاللا دېگەن مەنىگە ئىگە. لوپلۇقلار بىكار قالغاندا ئەرلەر ئەرلەرنى، خوتۇنلار خوتۇنلارنى ئىزدەپ ھەمسۆھبەت بولىدۇ. بايرام ياكى بىرەر خۇشاللىنارلىق ئىش بولغاندىلا ئاندىن ئەر - خوتۇن ئىككىيلەن باشقىلارنىڭ ئۆيىگە بارىدۇ. مېھمان كۈتكەندە ئەر ساھىبخانا مېھمانلار بىلەن بىرگە ئولتۇرىدۇ، غىزا يېمەيدۇ، ئايال ساھىبخانا ياندا تۇرۇپ مېھمان قىلىدۇ. قاراقوشۇن كۆلى بويىدا ناخشا - ئۇسسۇل دېگەندەك ئالاھىدە ئويۇن - تاماشا بولمىغان، ئاندا - ساندا ئۇلارنىڭ كېمە تاپاپ ئېيتقان مۇڭلۇق ناخشىلىرى ئاڭلىنىپ قالىدۇ. ئابدال مەھەللىسىدىكىلەر خۇش چاقچاق كىشىلەر بولۇپ دائىم ئۆزئارا چاقچاقلىشىدۇ.

تۇرپاندىن مەلۇم سەۋەبلەر بىلەن لوپ رايونىغا كېلىپ - كېتىپ تۇرغان بېرەيلەن «مەشرەپ - ئۇسسۇلنى لوپ خەلقى بىلمەيدۇ. سۈننەت قىلغانى، ئات قويغانى مەن كۆرمىدىم»^① دەيدۇ.

لوپلۇقلار ئۆزئارا ھەمسۆھبەت بولۇشنى ياخشى كۆرىدۇ، 1880 - يىللىرىغا كەلگەندە خوتەنلىك كۆچمەنلەر بىلەن ئالاقە قىلىش داۋامىدا رۇسىيەنىڭ نوۋبىگوردنىڭ ماكالىيېق دېگەن يېرىدىكى بازار، تۆمۈريول، تېلېگراف، ھاۋا شارى دېگەنلەردىنمۇ خەۋەر تاپقانلىقى مەلۇم. ئۇلار تارىم دەرياسىدا كېمە تاپاپ يىراق - يىراقلارغا سەپلە قىلىپ، كۆڭۈل ئېچىپ ۋە قېرىنداشلىرى بىلەن ئالاقىدە بولۇپ، ئۆز ھاياتىنىڭ شادلىقلىرىدىن بەھرىمەن بولغان. لوپلۇقلار ئارىسىدا قوشاقچىلىق ئالاھىدە تەرەققىي قىلغان بولسىمۇ ناخشا، ساز، ئۇسسۇل ئانچە تەرەققىي قىلمىغان. ئېكسپېدىتسىيەچىلەرنىڭ يازغانلىرىغا قارىغاندا، ئۇلار كېمە تاپىغاندا بىر خىل رېتىمدىكى ناخشىسىنى ئېيتقان. لوپلۇقلارنىڭ چالغۇ ئەسۋابى بولغانلىقى ھەققىدە بىرەر مەلۇمات يوق، لېكىن تارتىلغان سۈرەتلەردە بەزى چالغۇلار كۆرۈلىدۇ، ئېكسپېدىتسىيەچىلەرنىڭ ئارىسىدا باشقا يۇرتتىن كەلگەن ياللانىلارمۇ بارلىقىنى ھېسابقا ئالغاندا، لوپلۇقلارنىڭ چالغۇسى دېيىشكە پاكىت ئازلىق قىلىدۇ. گابرىل بونۋالوتقا يۈچۈن مەھەللىسىدە بىر قېرى موماي ئىككى تارلىق گىتارغا ئوخشايدىغان چالغۇنى چېلىپ ناخشا ئېيتىپ بەرگەن، تارىخىي داستاننى ساز بىلەن ئورۇنلىغاندىن سىرت ئۆز ئىجادىيەتلىرىنىمۇ ئېيتىپ بەرگەن، مۇزىكىسى ئاساسەن بىر خىل رېتىمدە بولغان، ئۆزگىرىشى ئىنتايىن ئاز. مۇشۇ موماينى 1889 - يىلى 70 ياشتا دەپ قارىساق، شەكسىزكى 1820 - يىلىدىن كېيىن بەلكىم 10 - 20 ياش ۋاقىتلاردا ساز ئۆگەنگەن بولىدۇ، بۇ دەۋرلەر يۈچۈن مەھەللىسىدىكىلەرنىڭ چاقىلىققا ئەمدىلا كەلگەن خوتەنلىكلەر بىلەن ئالاقە قىلىشقا باشلىغان ۋاقىتلىرى بولغاچقا، لوپلۇقلارنىڭ ئەنە شۇنداق چالغۇسىنىڭ بارلىقىنى ھەمدە ئۆزلىرىنىڭ ناخشىلىرى بارلىقىغا ھۆكۈم قىلىش مۇمكىن. 1889 - يىلى يۈچۈن مەھەللىسىدىكىلەر بايرام شادلىقىغا چۆمگەن كۆڭۈل ئېچىشدا، چاقىلىقتىن يۈچۈن مەھەللىسىگە كېلىن بولۇپ كەلگەن ئۈزخېنىم توقۇش (ئىسمى) ئۇسسۇل ئوينىغان، بىر نەچچە ئەر بېشىنى تۆۋەن سېلىپ، ئىككى قولىنى كېرىپ ئۇنىڭ ئەتراپىنى ئايلىنىپ ئۇسسۇل ئوينىغان. بۇ ئۇسسۇلدا ئايال قولغا تاۋاق ئالغان بولۇپ، ئۇسسۇل داۋامىدا تاۋاقنى چاپاننىڭ يېڭى ئىچىگە ئاستا - ئاستا يوشۇرىدۇ. ئەرلەرنىڭ ئۇسسۇلى ناھايىتى جانلىق ۋە لەرزىلىك بولسىمۇ ئۆزگىرىش ناھايىتى ئاز، مۇنداقچە ئېيتقاندا بىرقانچە خىل ھەرىكەت بىلەنلا تاماملانغانلىقى يېزىلغان. مۇشۇ

① نىكولاي فېدروۋىچ كاتانوف: «كۈنچىقىش ئۇيغۇرلىرىنىڭ تۇرمۇشى»، «مىراس» ژۇرنىلىنىڭ 2008 - يىلى - لىق ئۇيغۇرچە 1 - سانى، 34 - بەت.

ئەھۋالدىن قارىغاندا، يۇچۇنلۇقلارنى ئۆز ئىچىگە ئالغان لوپلۇقلار ئارىسىدا ئاددىي ئۇسسۇل مەۋجۇت بولۇشى مۇمكىن. لوپلۇقلار كېمە تايغاندا يالغۇز ياكى كوللېكتىپ ناخشا ئېيتقان. توختى ئىسىملىك بىرەيلەننىڭ ئۈچ تارلىق «ئاللىچى راۋاب» (مۇشۇ نامدا ئاتالغان راۋاب زامانىمىزدا چەرچەن، چاقىلىق رايونىدىكى چارۋىچىلاردا ھازىرمۇ بار، قويىچى راۋابى دەپمۇ ئاتىلىدۇ) بىلەن مۇزىكا ئۆزگىرىشى ئانچە كۆپ بولمىغان سازغا تەڭكەش قىلىپ ناخشا ئېيتقان. سەنئەتكار مەۋلان نىيازنىڭ سۆھبىتىمىزدە بايان قىلىشىچە، ئارغان ئەتراپلىرىدا ياشىغان بىر بوۋاينىڭ ئۇلارغا تەپمە ئۇسسۇلىنى ئويناپ بەرگەنلىكى، ئۇسۇلنىڭ ناھايىتى ئىپتىدائىيلىقى مەلۇم. ئۇسسۇل مۇنداق ئوينىلىدۇ: ئۇسسۇل ئوينىغۇچى بەدىنىنىڭ ئۈستۈن قىسمىنى ياللىڭاچلايدۇ، نەم قۇملۇقتا پۈت ھەرىكىتىگە بىرلەشتۈرۈپ مەيدىسىگە شاپىلاقلاپ ئۇسسۇل ئوينايدۇ. ئۇسسۇل ئىككى بۆلەككە بۆلۈنگەن بولۇپ ئالدىنقى يېرىمى چەمبەر ھاسىل قىلسا، كېيىنكى يېرىمى يەنە بىر يېرىم چەمبەر ھاسىل قىلىدۇ، ئۇسسۇل ئوينىلىش داۋامىدا پۈتۈن بىر چەمبەر شەكىللەندۈرىدۇ. مەۋلان نىيازنىڭ بايانىدىن «تەپمە ئۇسسۇلى» نىڭ ناھايىتى قەدىمىيلىكىدىن، جۈملىدىن ئىپتىدائىي دەۋرلەردىكى قەبىلىلەرنىڭ ئېتىقاد پائالىيىتى، شۇنداقلا كۈنگە بولغان چوقۇنۇشنىڭ سىماسى گەۋدىلىنىدۇ. كۈنىمىزدە تېلېۋىزورلاردا كۆرسىتىلىۋاتقان سېرىق كىيىملىك بوۋاي ئوينىغان «شىر ئۇسسۇلى» نىڭ دەۋرىيلىكى قانچىلىك؟ بۇنى بايان قىلغۇچىلار يوق، بەزىلەرنىڭ ئېيتىشىچە بۇ ئۇسسۇلنىڭ لوپلۇقلاردىكى تارىخى 200 يىلدىن ئاشماسلىقى مۇمكىن. ئومۇمەن ئالغاندا، لوپلۇقلارنىڭ ناخشا - ئۇسسۇل سەنئىتى توغرىسىدا ئۇچۇرلار ئىنتايىن كەمچىل، ھازىرچە ئېرىشىلگەن مەلۇماتلار يۇقىرىقىلاردىن ئىبارەت. لوپنور ناھىيەسى ئىشلىگەن لوپنور خەلق ناخشىلىرىغا ئائىت مۇزىكىلارنىڭ كېلىش مەنبەسى خەلقىمۇ ياكى قوشاقلارغا ئاساسەن كۈنىمىزدە ئىجاد قىلىنغانمۇ؟ بۇ تەرىپى قاراڭغۇ. مامۇت قاسىم توپلىغان بەزى خەلق ئىجادىيەتلىرىنىڭ مۇزىكىسى (نوتىسى) قوشۇمچە قىلىنغان بولۇپ، رېژىسسور قۇربانجان ھېيتنىڭ بايانىچە، دائىم كۆرۈلىدىغان ئېيتىشىشلارنىڭ مۇزىكىسىغا ئوخشىشىدىكەن. شۇنداقتىمۇ يۇقىرىقى ئۇچۇرلارغا ئاساسەن، كېيىن دېگەندىمۇ 1800 - يىللىرىدىن كېيىن مەلۇم ساندىكى مۇزىكىلىرى، خەلق ناخشىلىرى ۋە ئۇسسۇللىرى بولغان، بۇ تەرەپلەردىن خوتەن ۋە تۇرپان خەلق سەنئىتىنىڭ تەسىرى چوڭراق بولۇشى ئېھتىمالغا يېقىن.

قاراقوشۇن كۆلى بويىدا بىرەر ئىشقا ھۆكۈم چىقىرىش زۆرۈر بولغاندا، خەلق سايلىغان شاڭخىولار با مەسلىھەت ھۆكۈم چىقىرىدۇ. بۇ يەردىكى پۇقرالار ئىسلام دىنىدىكى

شەرىئەتنى بەك بىلىپ كەتمىگەچكە، بۇرۇنقى ئوخشاش ئىشلاردىن ئۈلگە ئېلىپ مەسىلە ھەل قىلىدۇ. بۇ «سودىيە» لەر دائىم «مۇھەممەد ئېيتىدۇلەركى» دېسىمۇ پەيغەمبەرنىڭ ھەدىسلىرىنى بىلمەيدۇ، ئەمما ئۇلارنىڭ ئىشلىرىنى دىنىي يول بىلەن بىلەن جۈملىدىن ھەدىس كۆرسەتمىلىرى بويىچە ھەل قىلىشقا ئىنتىلىدىغانلىقىنى كۆرسىتىپ بېرىدۇ. ئابدال مەھەللىسىدىكىلەر بىلەن قاراقوشۇن مەھەللىسىدىكىلەرنى سېلىشتۇرىدىغان بولساق، ئابداللىقلارنىڭ چۈشىنىش ئىقتىدارى يۇقىرى، سەمىمىي ئىكەن. قاراقوشۇن كەنتىدىكىلەر ئاددىي - ساددا، كۆرگەن - بىلگەنلىرى چەكلىك. شۇنداق بولسىمۇ بۇ ئىككى مەھەللىدىكىلەر ئېچىل - ئىناق ئۆتۈشكەنلىكى، بىر - بىرلىرىنى قىزغىن مېھمان قىلىدىغانلىقى، ھەمسۆھبەت بولغاندا كەيپىياتى ناھايىتى ئىناق بولىدىغانلىقى چەت ئەل ئېكسپېدىتسىيەچىلىرى تەرىپىدىن خاتىرىلەنگەن. لوپ رايونىدا بايلارنىڭ نامراتلارغا ياردەم بېرىشى دائىم كۆرۈلۈپ تۇرغان، 1880 - يىللاردىكى قاراقوشۇنلۇقلارنىڭ بېگى كۈنچىققان ئۇلارنىڭ تىپىك ئۈلگىسى دېيىشكە بولىدۇ. لوپ رايونىدا ئادەم ئۆلتۈرىدىغان چوڭ، ئېغىر ۋەقەلەر يۈز بەرمىگەن، ئادەتتىكى نەرسە - كېرەكلەرنى ئوغرىلاش ئىشلىرى ئاندا - ساندا كۆرۈلۈپ قالغان، چۈنكى 1880 - يىللاردىن كېيىن باج - سېلىق ئېغىرلاپ، كىشىلەر نامراتلىشىپ كەتكەنلىكتىن ئوغرىلىققا ئوخشاش جىنايەتنى سادىر قىلىشقا مەجبۇر بولۇپ، مۇشۇنداق ئىشلارمۇ كېلىپ چىققان. 1889 - يىلى 10 - ئاينىڭ 16 - كۈنى ئاقتاما مەھەللىسىدە زىيارەتتە بولغان گابرىل بونۋالوتقا شۇ مەھەللىدىكى بىر كىشى مەھەللىسىدە ھەممەيلەننىڭ ئۇرۇق - تۇغقاندىك ياشايدىغانلىقى، بىر - بىرىنىڭ ھال - ئوقىتىنى ياخشى بىلىشىدىغانلىقى، بۇغداي بۇ يەردە ناھايىتى قىممەتلىك بايلىق سۈپىتىدە قارالسۇمۇ، بىرەر سەۋەب بىلەن ئۆيىنىڭ سىرتىدا ياكى خاماندا قالسا ئايلاپ تۇرسۇمۇ ئوغرى ئالمايدىغانلىقىنى بايان قىلغان. ئەمما ئۇلار ئەتىسى يېڭىكۆل مەھەللىسىدە خاماننى ياشانغانلارنىڭ ساقلانغانلىقىنى كۆرگەن. ئېكسپېدىتسىيەچىلەرنىڭ يازمىلىرىغا قارىغاندا، قاراقوشۇن بويىدىكى لوپلۇقلار بەزى ۋاقىتلاردا (ئالايلىق: توپلاردا) ئات بەيگىسى، ئېشەك بەيگىسى، كېمە تاياش، قوشاق قېتىش مۇسابىقىلىرىنى ئۆتكۈزۈپ تۇرغان. بەگلەر ياكى ئويۇشتۇرغۇچىلار يەڭگۈچىلەرنى تارتۇقلىغان. ئۆزئارا قوشاق ئېيتىشىش، تېپىشماق تېپىشىش، ماقال - ئەمەسلى ۋە چۆچەك ئېيتىشىش قاتارلىق ئىشلار ئارقىلىق مەنىۋى دۇنياسىنى بېيىتىپ كەلگەن. لوپلۇقلارنىڭ مەنىۋى دۇنياسىنىڭ مول بولۇشى ئۆزئارا ئىناق ياشىشىدىكى ئاساسلىق سەۋەب بولغان. تارىمنىڭ پىنھانلىرىدا ياشىغان بۇ خەلقنىڭ ئۆزئارا باراۋەر مۇناسىۋەتتە بولۇشى، باي ھەم نامراتلار ئارىسىدىكى پەرقنىڭ ئىنتايىن

ئازلىقى، تۇرمۇش ۋە ئىشلەپچىقىرىش جەھەتلەردىكى ئاددىيلىقلار قوشۇلۇپ، لوپلۇقلار ئارىسىدا تەبئىي باراۋەرلىك (سىياسىي، ئىقتىسادىي جەھەتتىكى) پەيدا قىلغان. شۇ سەۋەب بىلەن ھەممەيلەننىڭ تۇرمۇش ۋە تەپەككۈرىدا ئاددىي - ساددا ھالەت شەكىللىنىپ، ئىناق، ئېجىل ياشىغان. يەنە بىرى مەھەللىلەر تارقاق، مەھەللىدىكى ئادەم ئاز بولغانلىقتىن، ئۇلارنىڭ مۇناسىۋىتى ياخشى بولغان. ئەمما 20 - ئەسىرگە يېقىنلاشقانسېرى ئالۋان - سېلىقنىڭ كۆپىيىشى، ئېكولوگىيەدىكى ئۆزگىرىشلەر ئۇلارنىڭ تۇرمۇشىدا ئۆزگىرىش پەيدا قىلغان.

يەتتىنچى باب قايتا گۈللەنگەن قەدىمىي ماكان

1. كىروران رايونىدىكى يېڭى گۈللىنىش - چاقىلىق

تارىم ۋادىسىدىكى شەھەرلەر 14 - ئەسىرنىڭ كېيىنكى يېرىمىدا تەلتۆكۈس ۋەيران بولۇپ، ھېچبىر شەھەرنىڭ قالمىغان. شۇنداق، كېچىككەندىمۇ 15 - ئەسىرنىڭ بېشىدىن بۇرۇن ئاخىرقى شەھەرلەر - شەھىرى كىتىك، لوپ ۋە مەردەكلەر ۋەيران بولغان، شەھەر ئاھالىلىرى كۆچۈپ كەتكەن. شەھەر - بازارلاردىكى ئاھالىلەرنىڭ مۇتلەق كۆپ قىسمى كۆچۈپ كەتكەندىن كېيىن، يۇرتىمىزدىكى قەدىمكى شەھەرلەردە ھۇۇقۇش سايرىدى. ئېيتماق ھاجەتكى، شەھەرلەر ۋەيران بولۇپ ئاھالىلەر سىرتقا كۆچكەندە، بىر تۈركۈم سانى كۆپ بولمىغان ئاھالە جاھىللىق بىلەن نەدە سۇ بولسا شۇ يەردە كۆچۈپ يۈرۈپ ھاياتىنى ساقلاپ قالغان، ئۇلار يېقىنقى نەچچە ئون يىلدىن بۇيان ئىلىم ساھەسىنىڭ دىققىتىنى قوزغۇۋاتقان لوپلۇقلار ئىدى. شەھەرلەرنىڭ ۋەيران بولۇشى، بۇ چاقىلىق دىيارىنىڭ پۈتۈنلەي ۋەيران بولغانلىقى، ئاھالىسىز، قاغا - قۇزغۇنلارنىڭ ماكانىغا ئايلىنىپ كەتكەنلىكىدىن دېرەك بەرمەيدۇ. چۈنكى تارىم، كۆنچى، مۇران، چەرچەن دەريالىرىنىڭ ئوتتۇرا ۋە تۆۋەن ئېقىنلىرىدا ياشاپ چارۋىچىلىق، بېلىقچىلىق، قۇشچىلىق ۋە ئوۋچىلىقنى ئاساس قىلىپ ھايات كەچۈرۈۋاتقان ھەمدە ئۆزلىرىنى يۇرت نامى بىلەن ئاتىۋالغان لوپلۇقلار يەنى مۇشۇ زېمىندا ياشاپ، گۈللەندۈرۈپ كېلىۋاتقان كىروران ئۇيغۇرلىرىدىن بىر قىسمى ياشاپ قالغان ئىدى، ئەنە شۇلار بۈگۈنكى كۈندىمۇ قەدىمىي يۇرت نامى بىلەن لوپلۇق دەپ ئاتالماقتا. ئەمما بۇ يەردە ئېيتقان ۋەيران بولۇش قاراتمىلىققا ئىگە بولۇپ، شەھەر - بازارلارنىڭ گۈللىنىشى ۋە ۋەيران بولۇشى كۆزدە تۇتۇلغان. ئەنە شۇنداق تارىخىي سەۋەبلەر بىلەن شەھەرلەرنىڭ ۋەيران بولۇشى ھەمدە كېيىنكى چاغلاردا چاقىلىق بازىرى، مۇران، ۋاششەھىرى بوستانلىقلىرىدا قايتىدىن ئۇيغۇرلار توپىنىڭ يىغىلىپ، مۇشۇ يۇرتلارنى قايتا گۈللەندۈرگەنلىكى چاقىلىقنىڭ قايتا گۈللىنىشى تېمىسىدا دەۋر بۆلگۈچ قىلىپ تاللىۋېلىندى. چاقىلىقتىن ئىبارەت بۇ قەدىمىي ماكان ئەلۋەتتە قوشنا يۇرتلاردىن كېلىپ ئولتۇراقلاشقان ئۇيغۇرلار تەرىپىدىن گۈللەندۈرۈلۈشى سەۋەبلىك ئەسلىدىكى يۇرت ناملىرىدىن خەۋەرسىز ھالدا چاقىلىق، ۋاششەھىرى ناملىرىدا نامايان بولدى، شۇڭىمۇ بۇ يۇرت ھازىرمۇ ئەنە شۇ نامدا ئاتالغانلىقى ئۈچۈن، بۇ يۇرتنى يەنىلا چاقىلىقنىڭ قايتا گۈللىنىشى دەپ ئالدۇق.

مىلادىيە 1514 - يىلى دوغلات ئەمىرلىرىدىن مىرزا ئابابەكرى ئاغدۇرۇلۇپ، تۇغلۇق تۆمۈرخان ئەۋلادىدىن سۇلتان سەئىدخان يەكەن خانلىقى ھاكىمىيىتىنى تىكلەنگەن، خانلىق يەكەن شەھىرىنى پايتەخت قىلىپ تاكى 1680 - يىلىغىچە ھۆكۈم سۈرگەن، بۇ

ھاكىمىيەت تارىختا يەكەن خانلىقى ياكى يەكەن سەئىدىيە خانلىقى دەپ ئاتالغان. يەكەن خانلىقىدىكى مىرزا مۇھەممەد ھەيدەر كۆرەگان «تارىخى رەشىدىي» ناملىق ئەسىرىدە، سۇلتان سەئىدخاننىڭ سېرىق ئۇيغۇرلارغا دىنىي جەڭ قىلىشقا لەشكەر بۇيرۇغانلىقىنى يازغان. بۇ يەردە ئېيتىلغان سېرىق ئۇيغۇرلار ھازىرقى چەرچەن ۋە چاقىلىق ناھىيەسى تەۋەسىدە ئىدى. شۇ قېتىملىق دىنىي ئۇرۇشتىن باشلاپ چاقىلىق رايونىنىڭ يەكەن خانلىقىنىڭ ئىدارە قىلغانلىقىنى بىلىش مۇمكىن، چۈنكى بۇ خانلىقنىڭ چېگراسى دۇنخۇاڭدىن ھالقىغان ئىدى (ۋېي لياڭئاۋنىڭ «يەكەن خانلىقى تارىخىدىن تېزىس» قا قاراڭ). ھازىر يازما پاكىتلارنىڭ بولماسلىقى ئۇلارنىڭ چاقىلىق دائىرىسىدىكى ھۆكۈمرانلىق ئەھۋاللىرى، جۈملىدىن تەسىس قىلغان ھۆكۈمرانلىق ماشىنىسى، مەمۇرىي ئەمەلدارلىرى، يۇرتتىكى ئاھالىنىڭ نوپۇسى ۋە باشقا مەسىلىلەر توغرىسىدا بىر نەرسە دېيىش قىيىن. 1680 - يىلىغا كەلگەندە جۇڭغارلارنىڭ يەكەن خانلىقىنى ئاغدۇرۇشى ئۈچۈن پۇرسەت كەلگەن. ئاپاق خوجا يۇرتتىن قوغلاپ چىقىرىلغاندىن كېيىن، تۈبۈتكە بېرىپ دالاي لاما V گە باش ئۇرۇپ، يالۋۇرۇپ، خان - پادىشاھلىقنى ئىسمايلىخاننىڭ تارتىۋالغانلىقىنى، ياردەم قىلىپ ھۆكۈمرانلىقىنى ئېلىپ بېرىشنى تەلەپ قىلغان. دالاي لاما يازغان ئاپاق خوجىغا ياردەم قىلىش توغرىسىدىكى مەكتۇپنى كۆرگەن جۇڭغار تۇرسى مۇشۇ پۇرسەتتىن پايدىلىنىپ ئاپاق خوجا مۇرىتلىرىنىڭ ئىچىدىن ماسلىشىشى بىلەن، يەكەن خانلىقىنى ئاغدۇرغان. 1681 - يىلى بۇددىستلارنىڭ يېڭى يىلىدا جۇڭغار ھۆكۈمدارى تارىم ۋادىسىنى دالاي لاماغا سوۋغا قىلغانلىقىنى جاكارلىغان. يەكەن خانلىقىدەك 150 يىلدىن ئارتۇق ھۆكۈم سۈرگەن خانلىق نېمە ئۈچۈن شۇنداق تېزلا ھالاك بولغانلىقى ئەينى ۋاقىتتا ئۇيغۇر جەمئىيىتىنىڭ دىنىي مەزھەپچىلىك سەۋەبىدىن ئاق تاغلىق، قاراتاغلىق دەپ ئىككى گۇرۇھقا بۆلۈنگەنلىكى، ئاپاق خوجا تەرەپدارلىرى ئىچكى جەھەتتىن جۇڭغارلارغا ماسلاشقانلىقى، بۇ ھاكىمىيەتنىڭ ناھايىتى تېزلا غۇلىشىنىڭ سەۋەبى بولۇپ قالغان. مەيلى قانداق بولمىسۇن، ئالتە شەھەر جۇڭغارلارنىڭ ھۆكۈمرانلىقىدا بولدى، چاقىلىق رايونىدا لوپلۇقلار ئارىسىدا دىنىي ئىختىلاپ بولمىغانلىقى ئۈچۈن يەنىلا ئەسلىدىكى بەگنىڭ ھۆكۈمرانلىق قىلغانلىقى، ئەمما جۇڭغارلارنىڭ ئىنتايىن دەھشەتلىك ئېكسپىلاتاتسىيەسىدە ياشىغانلىقىنى بىلىش مۇمكىن. شۇ سۇڭ تەرىپىدىن يېزىلغان «غەربىي يۇرت دەريا - ئېقىنلىرى خاتىرىسى» دە، چىڭ سۇلالىسىنىڭ پادىشاھى چيەنلۇڭ بىلەن جۇڭغارلار چېگرا ئايرىغاندا، لوپ رايونى جۇڭغارلارغا ئايرىپ بېرىلگەنلىكى يېزىلغان. چۈنكى ئەينى دەۋردە لىخاساغا تاۋاپقا ماڭغان بىر تۈركۈم ئاھالە ئالتۇنتاغ بىلەن ماڭغانلىقتىن بۇ رايوندىكىلەرنىڭ تېخىمۇ كۆپرەك ئېزىلىدىغانلىقى مۇقەررەر، جۇڭغارلار بىۋاسىتە ھۆكۈمرانلىق قىلمىغان بولسىمۇ، ئېغىر باج - سېلىق خەلقنىڭ قاتتىق نارازىلىقىنى قوزغىغان. تارىخشۇناس يۈنۇسجان ئېلى بۇ توغرىدا: «سۇۋان ئاراپتانىڭ تەڭرىتېغىنىڭ جەنۇبىدىكى ئۇيغۇرلارغا قاراتقان ھۆكۈمرانلىقىنىڭ يەنە بىر مۇھىم ئالاھىدىلىكى شۇكى، ئۇ تەڭرىتېغىنىڭ جەنۇبىدىكى ھەرقايسى جايلارغا قاراخان نامىدىكى نازارەتچى ئەمەلدارلارنى گەۋدەتتەپ، مەخسۇس تارتۇق

ئىشلىرىنىڭ ئورۇنلىنىشىغا نازارەتچىلىك قىلدى. «چىڭ ئوردىسىنىڭ گاۋزولۇق زامانىسىدىكى ئوردا خاتىرىلىرى، گە ئاساسلانغاندا، «ئىلگىرى ئۇيراتلارنىڭ دەۋرىدە ئۇيغۇرلارنىڭ ھەرقايسى شەھەرلىرىگە بىردىن قاراخان، بىردىن خوجا ئەۋەتىپ نوپۇس سانى بويىچە، قېرى - ئاجىزلىرىدىن باشقىلىرىنى سېلىق رويخېتىگە پۈتەتتى، دەپ كۆرسىتىلگەن. «تەزكىرە ئى ئەزىزان» دا بولسا «ئەينى مەزگىلدە ھەربىر شەھەر - بازاردا 15 قالماق (موڭغۇل) ئەمەلدارى تۇراتتى. ئۇلار ئۆزلىرى تۇرغان شەھەر - بازارلارنى نازارەت قىلاتتى. بۇ قالماق ئەمەلدارلىرى قاراخان دەپ ئاتىلاتتى، دەپ خاتىرىلەنگەن. بۇ يەردە تىلغا ئېلىنغان قاراخانلار ھەرقايسى شەھەرلەردىكى جۇڭغارپەرەس خوجىلارنىڭ ياردەملىشىشى بىلەن ئاھالىلەرنىڭ تۈتۈن سانى بويىچە تارتۇقنىڭ ئومۇمىي سانىنى ھېسابلاپ، كەڭ ئۇيغۇر ئەمگەكچىلەرنى قاقتى - سوقتى قىلاتتى. ئۇلار جۇڭغار خانلىقىنىڭ تولۇق ھوقۇقلۇق ۋەكىللىرىدىن بولۇپ، يىللىق تارتۇق ۋەزىپىسىنى ئورۇنلىغاندىن سىرت، ھەر ۋاقىت جۇڭغار خانلىقىنىڭ ھۆكۈمرانلىق شەكلى قىلىپ تاللىۋالغان فۇنكسىيەلىرىنى نازارەت قىلىپ تۇراتتى. شۇ ئارقىلىق جۇڭغار خانلىقىنىڭ بۇ رايونلارنى ئىقتىسادىي جەھەتتىن تېخىمۇ ئۈنۈملۈك بۇلاڭ - تالاڭ قىلىشى ۋە مەمۇرىيىتىنى كونترول قىلىشى ئۈچۈن شارائىت ھازىرلاپ بېرەتتى. سىۋان ئاراپتاننىڭ تەڭرىتېغىنىڭ جەنۇبىدىكى ئۇيغۇرلارغا قاراتقان ھۆكۈمرانلىق ئۇسۇلىدىكى تارتۇق، ھەرقايسى شەھەرلەردىكى قاراخان ھەم خوجىلارنىڭ سۈيلىشى ھەم ۋاسىتىسى ئارقىلىق، پەقەت بىرلا خىل ئۇسۇلدا ئورۇنلانمايتتى، بەلكى باج - سېلىق ئۇسۇلى ئارقىلىق يۈرگۈزۈلەتتى. يەنى باجنىڭ تۈرى ئىنتايىن كۆپ ئىدى. ئادەم بولسا ئادەم بېجى تاپشۇراتتى. يېرى بولسا يەر بېجى تاپشۇراتتى. باققال ئائىلىلەر مېۋە بېجى تاپشۇراتتى. باقمىچى سودىگەرلەر چارۋا بېجى تاپشۇراتتى. ئۇنىڭدىن باشقا يەنە ئالتۇن - كۈمۈش بېجى، جاندار بېجى، سودا بېجى، ئوت - چۆپ بېجى، سۇ بېجى قاتارلىق باجلارنى تاپشۇراتتى، ھەرقايسىسىنىڭ مۇقىم بېكىتىلگەن نورمىسى بولۇپ تۆلەم دەرىجىسى يۇقىرى ئىدى»^① دەپ يازغان. لىن گەن ۋە گاۋ زىخۇلارنىڭ نەقىل قىلىشىچە، «غەربىي يۇرتتا كۆرگەن - ئاڭلىغانلىرىمىدىن خاتىرە» دە مۇنداق دېيىلگەن: «جۇڭغارلار دەۋرىدە، ئۇيراتلار دائىم كېلىپ پاراكەندىچىلىك تۇغدۇراتتى، ئوت - بەشى بىر بولۇپ ياكى نەچچە ئونى بىر بولۇپ، مۇسۇلمانلار يۇرتىغا تۇيۇقسىز ھۇجۇم قىلاتتى ھەمدە چارۋا - ماللىرىنى بۇلايتتى، خوتۇن - قىزلىرىنى ئاياغ ئاستى قىلاتتى، ئازراقلا كۆڭلىگە ياقمىسا خالىغانچە ئۆلتۈرۈۋېتەتتى.»^② مانا مۇشۇ خاتىرىلەردىنمۇ جۇڭغارلارنىڭ لوپ رايونىدا قىلغان - ئەتكەنلىرىنىڭ قانچىلىك بولغانلىقىنى بىلىش قىيىن ئەمەس، شۇڭىمۇ چىڭ سۇلالىسى دەۋرىدىكى «دۇنخۇاڭ خاتىرىلىرى» نىڭ 1 - جىلىدىدا «لوپنور

① يۈنۈسجان ئېلى: «17 - ، 18 - ئەسىرلەردىكى ئۇيغۇرلار بىلەن جۇڭغارلارنىڭ مۇناسىۋىتى»، شىنجاڭ خەلق نەشرىياتى، 2002 - يىلى ئۇيغۇرچە نەشرى، 222 - بەت.

② لىن گەن، گاۋ زىخۇ (ئابلەت نۇردۇن، ئەزىز يۈسۈپ، مۇھەممەتجان مۆمىن، ئابدۇشۈكۈر مەخسۇت تەرجىمىسى): «قەدىمكى ئۇيغۇرلار تارىخى»، شىنجاڭ خەلق نەشرىياتى، 2000 - يىلى ئۇيغۇرچە نەشرى، 540 - بەت.

ئەتراپلىرىمۇ شۇنداق، بۇ يەردە ئەسلىدە ئىككى مىڭدىن ئارتۇق ئائىلە بولۇپ، كېيىن پەقەتلا 600دىن كۆپرەك ئائىلە قالغان» دېگەن بايانلىرى بىلەن باشقا مۇناسىۋەتلىك بايانلارنى بىرلەشتۈرۈپ قارىساق، لوپلۇقلارنىڭ جۇڭغارلارنىڭ ئېزىشىگە قانچىلىك ئۇچرىغانلىقىنى قىياس قىلالايمىز. ئەمەلىيەتتە، لوپلۇقلارنىڭ جۇڭغارلار زۇلۇمىغا ئۇچراش ئەھۋالىنى چۈشىنىش ئۈچۈن تۆۋەندە ئېغىز ئەدەبىياتى تونۇشتۇرغاندا تونۇشىدىغان، گابرىل بونۋالوت خاتىرىلىگەن تارىخىي داستان ئۈنۈملۈك ئۇچۇرلار بىلەن تەمىنلەيدۇ، شۇ تارىخىي داستاننىڭ مەزمۇنىنى تارىخىي يازما ئۇچۇرلار بىلەن بىرلەشتۈرۈپ قارايدىغان بولساق، جۇڭغارلارنىڭ زۇلۇمى لوپلۇقلارغا ناھايىتى ئېغىر كەلگەن، جۈملىدىن كۈن ئالغۇسىز ھالەتكە كەلتۈرگەن. لوپلۇقلار ھەر دائىم جۇڭغارلارنىڭ زۇلۇمىدىن قۇتۇلۇشنى ئىستەپ يۈرگەن كۈنلەردە، چىڭ سۇلالىسى قوشۇنى تۇرپاننى ئىگىلىگەن، چىڭ سۇلالىسىنىڭ تۇرپاننى ئىگىلىشى 1723 - يىلىدىكى ئىش ئىدى. يۇقىرىقى خەۋەرنى ئىشىتكەن لوپلۇقلار بۇنى جۇڭغارلاردىن قۇتۇلۇش پۇرسىتى، دەپ قاراپ، كەم دېگەندىمۇ ئىككى تۈركۈم ۋەكىللىرىنى تۇرپانغا ئېۋەتىپ بەيئەت قىلغان، شۇندىلا لوپلۇقلار ھەققىدىكى ئۇچۇرلار چىڭ سۇلالىسى ئوردىسىغا مەلۇم بولغان. ئۇندىن بۇرۇن دەريا - كۆل بويلىرىدا ياشاۋاتقان لوپلۇقلار ھەققىدىكى ئۇچۇرلار مەلۇم بولسىمۇ يازمىلارغا چۈشمىگەن ئىدى (جۇڭغار يازمىلىرىدا بار - يوقلىقى قاراڭغۇ). ئەمما لوپلۇقلارنىڭ تەلەپسىزلىكى شۇكى، ئۇلار چىڭ سۇلالىسىگە بەيئەت قىلىپ ئۇزۇن ئۆتمەي جۇڭغارلار بىلەن چىڭ سۇلالىسى ئارىسىدا كېلىشىم تۈزۈلۈپ چېگرا ئايرىلغان، كېلىشىم بويىچە تۇرپان ۋە لوپ رايونى جۇڭغارلارغا تەۋە بولغان. چىڭ سۇلالىسى ئوردىسى ئۆزلىرىگە بەيئەت قىلغان بىچارە ئاۋامنى ئۇنتۇماي تۇرپانلىقلار بىلەن بىرگە گەنسۇ ئۆلكىسىگە كۆچۈشنى يارلىق قىلغان، نەتىجىدە تۇرپان خەلقىدىن 10 مىڭدىن ئوشۇق كىشى چىڭ سۇلالىسىگە بالدۇر بەيئەت قىلغان ئىمىن خوجا باشچىلىقىدا گەنسۇ ئۆلكىسىنىڭ گۇاجۇ ئايمىقىغا كۆچكەن، ئەمما لوپلۇقلارنىڭ كۆچكەنلىكى توغرىسىدا ئۇچۇر يوق. پەرەز قىلىشىمىزچە، لوپلۇقلاردىن كۆچۈپ بارغانلار بولۇشىمۇ مۇمكىن، لېكىن سانى كۆپ بولمىسا كېرەك. چۈنكى لوپلۇقلار ناھايىتى قەدىمدىنلا دەريا - كۆل بويلىرىدا چارۋىچىلىق، ئوۋچىلىق، بېلىقچىلىققا تايىنىپ ھايات كەچۈرگەچكە، قۇرغاق رايون گەنسۇنىڭ مۇھىتى بۇلارنىڭ ياشىشىغا ماس كەلمەيتتى. ئۇلارنىڭ بەختسىزلىكى شۇندىن كېيىن باشلىنىدۇ. جۇڭغارلار ئۇلارنىڭ تەۋەككۈل قىلىپ چىڭ سۇلالىسىگە بەيئەت قىلغانلىقىدىن ئۆچ ئېلىش ئۈچۈن، ئۇلار ياشاۋاتقان جايلارنى قورشاپ تۇيۇقسىز ھۇجۇم قىلغان. جۇڭغارلار ئابدال قاتارلىق جايلاردىكى لوپلۇق ئاھالىلەرنى قاتتىق قىرغىن قىلغان، شۇ قىرغىنچىلىقتا ئامان قالغان ئاھالىلەر يۇرتىنى تاشلاپ قېچىپ چاقىلىق ناھىيە مۇران بوستانلىقىنىڭ شەرقىي شىمالىدىكى قاراقوشۇن كۆلىگە قەدەر كەتكەن، بەزىلىرى قېچىپ ھەتتا چايدام ئورمانلىقىغىچە كەتكەن. شۇ قېتىمقى قىرغىنچىلىقتىن كېيىن قاراقوشۇن كۆلى بويلىرىدا قايتىدىن يۇرت بەرپا قىلغان. جۇڭغارلارنىڭ لوپلۇقلارغا بولغان ھۆكۈمرانلىقى 1680 - يىلىدىن 1723 - يىلىغىچە،

1725 - يىلىدىن 1757 - يىلىغىچە داۋام قىلغان، ئەمەلىيەتتە بۇ چاقىلىق رايونغا قىلغان ھۆكۈمرانلىق ئىدى.

1758 - يىلى چىڭ سۇلالىسى نوپۇس ۋازارىتىدىن ئارغۇن «لوپنورغا باردۇق، ئۇيغۇرلارنىڭ قاشقا ئىسىملىك بىر باشلىقى بىز بىلەن كۆرۈشۈشكە كەلدى، ئۇنىڭ ئېيتىشىچە، بۇ جايلاردا ئەسلىدە ئىككى مىڭ ئۆيلۈكتىن ئارتۇق كىشى بولغان ئىكەن. ئوننەچچە يىلدىن بۇيان، ئۇلارنىڭ بىرقىسمى ئاقسۇ، دولان قاتارلىق جايلارغا كۆچۈپ كەتكەچكە ھازىر 600 نەچچە ئۆيلۈك كىشى قاپتۇ. ئۇلار بېلىقچىلىق قىلىپ كۈن كەچۈرىدىكەن. بۇنىڭدىن 40 يىل بۇرۇن بۈيۈك قوشۇنىمىز تۇرپاننى تىنچىتىۋالغاندا، جياڭجۇن خەير - ئېھسان قىلىپ، ئۇلارغا گەزلىمە ۋە چاي ئىنئام قىلغان ئىكەن. قوشۇن چېكىنگەندىن كېيىن، ئۇ جاينى جۇڭغارلار ئىگىلىۋاپتۇ. بۈيۈك قوشۇنىمىزنىڭ جۇڭغارلارنى تىنچىتىۋالغانلىقىنى ئاڭلاپ ئۆتكەن يىلى تارتۇق يوللاپتۇ...» دېيىلگەن. مانا بۇلاردىن لوپۇقلارنىڭ ئەينى ۋاقىتتا ئېغىر زۇلۇمغا چىدىماي يۇرتلىرىنى تاشلاپ چىقىپ كېتىشكە مەجبۇر بولغانلىقىنى كۆرۈۋالالايمىز. ھازىرچە لوپۇقلارنىڭ يۇرت - ماكانىنى تاشلاپ چىقىپ كېتىشىگە ئېغىر زۇلۇم ۋە قىرغىنچىلىقنىڭ سەۋەب بولغانلىقىنى، بۇنىڭ يەنە بىر مەنىدىن ئالغاندا بىر خىل قارشىلىق كۆرسىتىش ئىكەنلىكىنى بىلەلەيمىز. ھازىرچە لوپۇقلارنىڭ ئۇلارغا قارشى قوراللىق ئىسيان كۆتۈرگەنلىكى ھەققىدە ئۇچۇر يوق، بۇنداق قىلالىشىمۇ مۇمكىن ئەمەس، چۈنكى ئۇلارنىڭ نوپۇسى ناھايىتى ئاز ئىدى. ئەمما باشقا يۇرتلاردا، جۈملىدىن قومۇل، تۇرپانلاردىكى خەلق جۇڭغارلارنىڭ زۇلۇمىدىن جاق تويغاچقا، چىڭ سۇلالىسىغا تېزلا بېقىنىشى ھەمدە ئۇلارنىڭ جۇڭغارلارنى يوقىتىشىغا ھەمدەملىشىشى شۇنىڭ ئىسپاتىدۇر. «بۈيۈك چىڭنىڭ شىزۇڭ پادىشاھىنىڭ خاتىرىلىرى» نىڭ 31 - جىلىدىغا كىرگۈزۈلگەن 1725 - يىلىدىكى مەلۇماتنامىدىكى تۇرپانلىقلارنى گۇاجۇ ۋە شاجۇلارغا كۆچۈرۈش ھەققىدىكى پەرماندا، لوپۇقلارنىمۇ خالىسا بىرگە كۆچۈشى ھەققىدە يارلىق قىلىنغان. مانا بۇلارغا قارىغاندا، لوپۇقلارنىڭمۇ تۈمەندىن ئارتۇق نوپۇسقا ئىگە تۇرپانلىقلارغا ئوخشاش جۇڭغارلارنىڭ ھۆكۈمرانلىقىغا بويۇنتاۋلىق قىلغان بولۇشى مۇمكىن، دېگەن يەكۈنگە كەلتۈرىدۇ. مۇشۇ مەلۇماتنامىدىكى بايانغا قارىغاندا، بۇ چاغلاردا لوپۇقلار بۇرۇنقىدەكلا بېلىقچىلىقنى ئاساسىي ئىگىلىك قىلغان. 1757 - يىلى مەسلىھەتچى ئامبال ئارغۇن قاراشەھەردىن لوپ رايونىغا قاچقان جۇڭغار قوۋملىرى جوراس، ماخوس قاتارلىقلارنى قوغلاپ، لوپ رايونىغا كېلىپ لوپۇقلارنى كۆرگەن ۋە ئۇلارنى ئەل قىلغان. 1759 - يىلى چىڭ سۇلالىسى جۇڭغارلارنى تامامەن يوقاتتى، لوپۇقلار گەرچە جۇڭغارلارنىڭ زۇلۇمىدىن قۇتۇلغان بولسىمۇ، يەنىلا چىڭ سۇلالىسىنىڭ ھۆكۈمرانلىقىدا قالدى. 1797 - يىلى قاراقوشۇن، چارا قاتارلىق جايلاردا يۇقۇملۇق كېسەللىك تارقالغان بولۇپ، نۇرغۇن لوپۇق ئاھالە قىرىلىپ كەتكەن، بىر قىسىم ئاھالە يۇرتىنى تاشلاپ كۆچۈپ كەتكەن. لوپۇقلارنىڭ پىسخىكىسىدا كۆرۈلگەن يۇقۇملۇق كېسەللىكتىن قورقۇش ئېڭى شۇ قېتىمدىنمۇ ياكى باشقا بىر قېتىمدىنمۇ قالغان. مۇشۇ دەۋرلەردىكى لوپۇقلارنىڭ ئىجتىمائىي، ئىقتىسادىي ئەھۋالى ھەققىدە

1805 - يىلى يېزىلغان «ئۈچ ئايماق ھەققىدە قىسقىچە خاتىرە» نىڭ 2 - جىلىدا «لوپنور كۆلى... ئۇ يەردە ئىككى مۇسۇلمان كەنتى بولۇپ، ئۇ كەنتتىكىلەر لوپنور مۇسۇلمانلىرى دەپ ئاتىلىدۇ. بۇ ئىككى كەنتنىڭ ھەر بىرىدە 4 - 5 يۈزدىن ئائىلە بار. ئۇلار ئاشلىق تېرىمايدۇ. چارۋىچىلىق قىلىشنى بىلمەيدۇ، ئاشلىق ئورنىدا بېلىق يەيدۇ. چىگىدىن توقۇلغان رەختتە كىيىم كىيىدۇ، مامۇق چاپان كىيىدۇ. تۇتقان ئۇچار قۇشلارنىڭ پەي مامۇقلىرى ئۈستىدە ياتىدۇ. ئۇيغۇرلار بىلەن تىل ئۇقۇشىدۇ، دۇئا تىلاۋەتنى، نامازنى بىلمەيدۇ. كورلىدىكى مۇسۇلمانلار شەھىرىگە بارغانلىرى چارۋا گۆشى، ئاشلىق يېيەلمەيتتى، يەپ قويسىلا قۇسۇپ ياندۇرۇۋېتەتتى. كورلىدا بېلىق كۆپ بولغاچقا ئۇلار بۇ يەرگە كېلەلەيتتى. ئەمما باشقا جايغا بېرىشقا پېتىئالمايتتى»^① دەپ يېزىلغان. چىڭ سۇلالىسى لوپ رايونىنى ئىگىلىگەندىن كېيىن، ھۆكۈمرانلىقىنى ئۈنۈملۈك يۈرگۈزۈش ئۈچۈن، شۇ يەرلىكلەردىن بەگلەرنى تەيىنلىگەن. شۇ چاغلاردا لوپلۇقلاردا جۈملىدىن قاراقوشۇنلۇقلاردا 5 - دەرىجىلىك بەگدىن ئۈچى، 6 - دەرىجىلىك بەگدىن يەتتىسى بارلىقى تارىخنامىلەردە خاتىرىلەنگەن، بۇ بەگلەر تۇرپان ۋاڭلىرىنىڭ باشقۇرۇشىدا بولغان. 1804 - يىلى يېزىلغان «ئۇيغۇرلار رايونىنىڭ ئومۇمىي تەزكىرىسى» نىڭ 3 - جىلىدا: «لوپنوردا ئەسلىدە 2000 ئۆيلۈكتىن ئارتۇق ئاھالە بار ئىدى. ئۇلار سۇلالىمىزگە بەيئەت قىلغاندىن كېيىن ئۇ جايدىن كۆچمىگەندى. جۇڭغارلار ئۇلارنى خارلىغاچقا، ئۇلارنىڭ بىر قىسمى ئاقسۇ، دولان قاتارلىق شەھەرلەرگە كۆچۈپ كەتكەن. ئۇلاردىن ھازىر قالغىنى 600 نەچچە ئۆيلۈك. ئۇلارنىڭ بۈيۈك قوشۇنىمىزنىڭ داۋاچىنى تىرىك تۇتقانلىقىنى ئاڭلاپ، ئەۋەتكەن ئەلچىسى تۇرنا تارتۇق قىلىش ئۈچۈن تۇرپانغا كېلىپتۇ» دېيىلگەن. چىڭ سۇلالىسى ھۆكۈمىتى مۇئاۋىن سانغۇنى ئالانا 1723 - يىلى يوللىغان دوكلاتىدا: «لوپنورلۇق ئۇيغۇرلاردىن قۇربان قاتارلىقلار قاراكۆل، ساداقىتۇ ۋە قاراقوشۇندىن ئىبارەت ئۈچ جايدىكى مىڭدىن ئارتۇق ئادەمگە باشچىلىق قىلىپ بەيئەت قىلدى» دېيىلگەن. پىرژىۋالىسكى 1876 - يىلى لوپلۇقلار ئارىسىدا ئاڭلىغانلىرىغا ئاساسەن، «ئاڭلىغان ئۇچۇرلىرىمىزغا قارىغاندا، ھازىر تارىم ۋادىسىدا ئولتۇراقلاشقان ئاھالە ئەسلىدە لوپ كۆلى ئەتراپىدا ئولتۇراقلاشقان ئىدى، تەخمىنەن يۈز يىللار ئىلگىرى بېلىقنىڭ ئازىيىشى ۋە قالماقلارنىڭ ھۇجۇمى تۈپەيلىدىن تارىم دەرياسىنىڭ قىرغاقلىرىغا كۆچكەن»^② دەپ مەلۇمات بەرگەن. بۇ يەردە ئېيتىلغان لوپ كۆلى ھەرگىزمۇ تارىختىكى كىرورانغا يېقىن لوپ كۆلى بولماستىن، ئارغان - يېڭىسۇ ئەتراپىدىكى لوپ كۆلى بويلىرىدىن قاراقوشۇن كۆلى بويىغا كۆچكەن، پىرژىۋالىسكى قاراقوشۇن كۆلىنى لوپ كۆلى دەپ قالغان. بۇ پاكىتلارغا ئاساسەن لوپلۇقلارنىڭ جۇڭغارلارنىڭ دەھشەتلىك زۇلۇمىغا ئۇچرىغانلىقىنى، ھەتتا يۇرتىدىن چىقىپ كېتىشكە مەجبۇر بولغانلىقىنى ئېنىق كۆرۈۋالالايمىز ۋە لوپلۇقلارنىڭ تىلىنىڭ ئۇيغۇرلارنىڭ تىلى بىلەن ئوخشاشلىقى، ئەمما

① خې نىڭ: «ئۈچ ئايماق ھەققىدە قىسقىچە بايان»، جۇڭگو تەبىئەت چىڭخۇي نەشرىياتى، 1968 - يىلى خەنزۇچە نەشرى، 28 - بەت.

② پىرژىۋالىسكى: «لوپ كۆلىگە سەپەر»، شىنجاڭ خەلق نەشرىياتى، 1999 - يىلى خەنزۇچە نەشرى، 262 - بەت.

قىسمەن پەرقلەرنىڭ مەۋجۇتلۇقى 18 - ئەسىردىلا مەلۇم بولغان ھەقىقەت ئىكەنلىكىنى جەزملەشتۈرەلەيمىز. 18 - ئەسىرنىڭ باشلىرىدا تارىم دەرياسىنىڭ ئاياغ قۇيۇلۇش ئورنىدا ئۆزگىرىش بولۇپ قاراقوشۇن كۆلى شەكىللەنگەن. شۇنداق بولغاندا قاراقوشۇن كۆلى، قارابوران كۆلى قاتارلىقلار يېڭىدىن شەكىللەنگەن بولىدۇ. شۇنداق، 18 - ئەسىردىن بۇرۇن بىرقانچە ئەسىر لوپلۇقلارنىڭ ئاساسىي پائالىيەت سورۇنى شىمالدا ئارغان - يېڭىسۇ ئەتراپلىرىدا بولغان. شىمالدا لوپنور ناھىيەسىنىڭ بىر قىسىم زېمىنلىرىنى ئۆز ئىچىگە ئالغان ئىدى. لوپلۇقلارنىڭ رىۋايەتلىرىگە ئاساسلانغاندا، لوپلۇقلار 18 - ئەسىرنىڭ باشلىرىدا شىمالدىن قاراقوشۇن كۆلىگە قازاپ سۈرۈلۈپ يۇرت بەرپا قىلغان ۋە يېڭى يۇرتنى كونا ماكاننىڭ نامى بويىچە «ئابدال» دەپ ئاتىغان.

چىڭ سۇلالىسى دەۋرىدىكى خەنزۇچە ماتېرىياللارغا ئاساسلانغاندا، لوپ رايونىدا ئەسلىدە 2000 ئائىلىدىن ئوشۇق ئاھالە بولسىمۇ (ھەزىر ئائىلىدە بەشتىن نوپۇس بار دەپسەك 10 مىڭ نوپۇس بولىدۇ)، 18 - ئەسىرنىڭ باشلىرىدا ئاقسۇ قاتارلىق جايلارغا خېلى كۆپ ئاھالە كۆچۈپ كەتكەن، بىر قىسىمى قىرغىنچىلىقتا ئۆلۈپ كەتكەن. 1723 - يىلىغا كەلگەندە قاراكۆل، قاراقوشۇن، ساداقىنۇ قاتارلىق ئۈچ جايدا 3000 ئائىلىدىن ئارتۇق ئادەم بار ئىدى. 1761 - يىلىغا كەلگەندە ئاھالىلەر يەنىلا قاراقوشۇن ۋە قاراكۆل رايونلىرىنى مەركەز قىلىپ ياشىغان بولۇپ قاراكۆل بىر بەگلىك، قاراقوشۇن بىر بەگلىك (بەش ئورۇن) بولۇپ لوپ رايونىدا باج تاپشۇرىدىغان، سېلىق تۆلەيدىغان 183 ئائىلە 1071 ئادەم بارلىقى خاتىرىلەنگەن. 1777 - يىلى كىتاب قىلىنغان «غەربىي يۇرتتا ئاڭلىغان - كۆرگەنلىرىمدىن خاتىرە» ناملىق ئەسەردە «ئىككى ئورۇندا كەنت بار، ھەر بىرىدە 4 - 5 يۈزدىن ئائىلە بار، تېرىقچىلىق قىلمايدۇ، چارۋا باقمايدۇ، بېلىق تۇتۇپ يەپ ھايات كەچۈرىدۇ... تىلى ئالتە شەھەرلىكلەر بىلەن ئوخشاش» دەپ يازسا، «غەربىي يۇرت دەريا - ئېقىنلىرى خاتىرىسى» ناملىق ئەسەردە لوپ كۆلى رايونىدا 208 ئائىلە 1260 ئادەم بار، دەپ خاتىرىلەنگەن. «قاراقوشۇنلۇقلار ئاساسەن كۆلىنىڭ ئەتراپىدىكى 11 كەنتتە ئولتۇراقلاشقان بولۇپ تەخمىنەن 70 تەك ئائىلە 300 دىن كۆپرەك ئاھالە بار، ئادەتتە ھەر ئائىلىنىڭ 2 - 3 تىن پەرزەنتى بولۇپ، بەزى ئائىلىلەر 5 - 6 بالىلىق بولغان. بۇندىن سەل ئىلگىرى قاراقوشۇن كۆلى ئەتراپىدا ئاھالە ھازىرقىدىن خېلىلا كۆپ بولۇپ ھەممىسىنى قوشقاندا 550 ئائىلىگە يېتىدىكەن» دېيىلگەن. بۇلارنى توغرا سانلىق مەلۇمات دېيەلمىسەكمۇ، كەم دېگەندىمۇ مۇشۇنچىلىك ئاھالىنىڭ ياشىغانلىقىنى بىلەلەيمىز. ئاھالىنىڭ ئازلاپ كېتىش سەۋەبىدە، يۇقۇملۇق كېسەللىكنىڭ ئاھالىنىڭ كۆپلەپ ئۆلۈشىگە سەۋەب بولغانلىقىنى ئوتتۇرىغا قويۇش بىلەن بىرگە، بىر قىسىم ئاھالىنىڭ بۇ رايوندىن كۆچۈپ كەتكەنلىكىنى، جۇڭغارلارنىڭ قىرغىنچىلىقىنى نەزەرگە ئېلىش كېرەك. يۇقىرىقى ئامىللاردىن باشقا لوپلۇقلارنىڭ ئىنتايىن تارقاق جايلاشقانلىقى ھەمدە باجدىن قېچىش ئۈچۈن ئاز مەلۇم قىلىنىدىغانلىقى قاتارلىق ئامىللارنىمۇ ئويلىشىش زۆرۈر. لوپلۇق ئاھالىلەرنىڭ $\frac{2}{3}$ بۆلىكى كۆل ۋە دەريا ئېقىنلىرىنىڭ ئەتراپىدا ئولتۇراقلاشقان، ئاھالىلەرنىڭ شۇ چاغدا يەتكۈزگەن مەلۇماتىغا قارىغاندا 20 يىللار

ئىلگىرى (تەخمىنەن 1856 - يىللىرى ئەتراپىدا) چېچەك كېسىلى تارقىلىپ ئاھالە قىرىلىپ كەتكەن، تاكى يېقىنقى چاغلارغىچە چېچەك قاتارلىق كېسەللىكلەردىن قورقۇش روھىي ھالىتى شۇ خىل قىرغىنچىلىقنىڭ مەھسۇلى ئەلۋەتتە. چېچەك كېسىلىدىن ئامان قالغان ئاز ساندىكى ئاشۇ ئاھالە چاقىلىققا كېلىپ يەرلەشكەن خوتەن تەرەپتىن كەلگەن ئاھالىنىڭ تەسىرىدە چاقىلىق ئەتراپلىرىدا تېرىقچىلىق قىلىشقا باشلىغان.

چاقىلىقنىڭ قايتا گۈللىنىشى مەسىلىسىدە بەزى مۇجمەللىكلەر مەۋجۇت، بۇنىڭ مىسالغا ئالساق 16 - ئەسىردە ياشىغان تارىخچى مىرزا مۇھەممەد ھەيدەر كۆرەنگان «تارىخى رەشىدىي» دەپ يەكەن خانلىقى سۇلتانى ئابدۇرەشىتخان (1533 - 1560 - يىلىغىچە ھۆكۈم سۈرگەن) زېمىنى سانغاندا، چاقىلىق ھەققىدە مەلۇمات بەرمىگەن، لېكىن بىر ئەسىر كېيىن ياشىغان تارىخچى مىرزا شاھ مەھمۇد بىن فازىل جوراس يازغان «تارىخى رەشىدىي - زەيلى» نىڭ ئاقسۇ «قەدىمكى كىتابلار تەتقىقاتى» مەجمۇئەسىدە ئېلان قىلىنغان نۇسخىسىدا، سۇلتان ئابدۇرەشىتخان زېمىنى سۈپىتىدە «چاقىلىق» نامىنى ساناپ ئۆتكەن (مىرزا مۇھەممەد ھەيدەر كۆرەنگان بىلەن مىرزا شاھ مەھمۇد جوراس ئىككىلىسىلا شۇ خانلىقنىڭ ھاكىمىيەت ئەربابلىرى ئىدى)، ناۋادا «چاقىلىق» دېگەن يۇرت نامى (ئەسەرنى نەشرگە تەييارلىغۇچى مەسئۇلىيەتسىزلىك قىلىپ قىياسەن بۇ نامنى قوشۇپ قويۇپ يۈرمىگەن بولسىلا) شۇ ۋاقىتتا بار بولسا، چاقىلىقنىڭ قايتا گۈللىنىش دەۋرىنى 16 - ، 17 - ئەسىرلەرگە سۈرگىلى بولاتتى، ئەپسۇسلىنارلىقى بۇنداق قىلغاندا يۇرتنىڭ قايتا گۈللىنىشى بەك بالدۇر بولۇپ كېتىدىغاندەك قىلىدۇ. چۈنكى 1876 - ۋە 1885 - يىللىرى، 1889 - يىلى، 1906 - يىلى بۇ يەرگە كەلگەن ئېكسپېدىتسىيەچىلەردىن پىرژىۋالىسكى، گابرىل بونۋالوت، ستەيىنلەر يەرلىك خەلىقتىن نۇرغۇن ئۇچۇرلارنى ئىگىلىگەن، ئۇلار ئىگىلىگەن ئۇچۇرلارغا ئاساسلانسا، چاقىلىقنى 16 - ، 17 - ئەسىرلەردە قايتا گۈللەنگەن، دەپ ھۆكۈم چىقىرىشقا بولمايدۇ.

2. چاقىلىقتا قايتا يۇرت بەرپا بولۇشى

1. چاقىلىق بوستانلىقى

چاقىلىق ناھىيەسى تەۋەسىدىكى كىروران ۋە ئۇنىڭ ئەتراپىدىكى شەھەرلەر 6 - ئەسىرلەردە، مۇران ۋە ناھىيە بازىرىدىكى شەھەرلەر 10 - ئەسىردە ۋەيران بولغاندىن كېيىن، ئاخىرقى شەھەرلەر بولمىش لوپ (ۋاششەھىرى كونا شەھىرى)، كىتىك ۋە مەردەكلەر 14 - ئەسىرنىڭ كېيىنكى يېرىمىدا ۋەيران بولۇپ تۈگىدى. شۇندىن باشلاپ چاقىلىق ناھىيەسى تەۋەسىدە شەھەرلەر بولمىغان شارائىتتا بىر تۈركۈم ئاھالە يەنى لوپلۇقلار تارىم دەرياسىنىڭ ئاياغ ئېقىنىدا ياشاپ زامانىمىزغا كەلگەن. 19 - ئەسىرنىڭ باشلىرىدا كېرىيەدىن كەلگەن ئوۋچىلار تاسادىپىي سەۋەب بىلەن چاقىلىق ناھىيە بازىرىدىكى كونا شەھەر خارابىسىغا كېلىپ قالغان، شۇندىن كېيىن بۇ يېرى مۇنبەت ھەم كەڭرى، ئەمما سۈيى ئاز يۇرتقا كىشىلەر كېلىپ قايتىدىن گۈللەندۈرۈلگەن.

پىرژىۋالىسكى 1876 - يىلىدىكى ئېكسپېدىتسىيەسىدە قورغاندىن (قارابوران كۆلىگە يېقىن جاي، ناھىيە بازىرىنىڭ 70 كىلومېتىر شىمالىدا) قارقوشۇن كۆلىگە قاراپ ماگماستىن چاقىلىققا بارغان. ئۇ مۇنداق يازغان: «چاقىلىق دېگەن بۇ كەنتنى بۇندىن 30 يىللار ئىلگىرى خوتەن ۋە كېرىيەدىن كەلگەن ئاھالىلەر قۇرغان، ھازىر كەنتتە 20 نەچچە ئۆيلۈك ئاھالە بار ئىكەن، ئۇندىن باشقا يەنە تۈرمىدە سۈرگۈن قىلىنغانلاردىن 100 نەچچە جىنايەتچى بار ئىكەن، بۇ جىنايەتچىلەر مەجبۇرىي ئەمگەككە سېلىنىپ يەر تېرىدىكەن، زىرائەتلەر پىشقاندىن كېيىن يەرلىك ئاھالىلەر يىغىپ ئامبارغا تاپشۇرىدىكەن. ئېتىزلارنى سۇغىرىدىغان سۇ چاقىلىق دەرياسىدىن باشلاپ كېلىنىدىكەن... ھازىرقى چاقىلىق كەنتىنىڭ ئەتراپىدا ئوتۇغۇچخان (مويىسىپىتلار توغرىسى ئاتاغوجىخان دەپ ئىزاھلايدۇ - نەقىلچى) شەھىرى دەپ ئاتىلىدىغان بىر كونا شەھەر بار ئىكەن، ھازىر ساقلىنىپ قالغان توپىدىن قوپۇرۇلغان سېپىلىنىڭ ئايلىنىمى تەخمىنەن ئۈچ كىلومېتىر كېلىدۇ. ئاڭلاشلارغا قارىغاندا، سېپىلىنىڭ ئەڭ ئۇزۇن تەرىپىدە تىم بولغان ئىكەن. چاقىلىق بىلەن چەرچەننىڭ ئوتتۇرىسىدا چاقىلىقتىن ئىككى كۈنلۈك يىراقلىقتا ۋاششەھىرى كونا شەھىرى بار ئىكەن. ئۇندىن باشقا بىز يەنە لوپ كۆلى بويىدىن (ئەمەلىيەتتە قارقوشۇن كۆلى بولۇشى كېرەك - نەقىلچى) كونا شەھەر دەپ ئاتىلىدىغان بىر شەھەر خارابىسىنى بايقىدۇق، بۇلارنىڭ ئىچىدە ھەممىدىن مۇشۇ شەھەر خارابىسى ئەڭ چوڭ ئىكەن.»^①

پىرژىۋالىسكى 1885 - يىلى كەلگەن ۋاقىتتا چاقىلىق ھەققىدە يازغانلىرى تېخىمۇ كونكرېت بولۇپ مۇنداق دېيىلگەن: «چاقىلىق كەنتى ئەسلىدە كېرىيەلىكلەر تەرىپىدىن 19 - ئەسىرنىڭ بېشىدا قۇرۇلغان. شۇ يەرلىك كىشىلەرنىڭ ئېيتىشىچە، كېرىيەدىن كەلگەن بىر نەچچە ئوۋچى چەرچەن ئارقىلىق چىڭخەي تەۋەسىدىكى غازلىق رايونىغا ئوۋغا بارغان، قايتىشىدا ئالتۇنتاغدىن ھالقىپ ئاسادىپىي ھالدا بۇ يەرگە كېلىپ قالغان ھەمدە ۋەيران بولغان سېپىل ۋە ئۆيۋاقىلارنى بايقىغان، ئۇلار قەدىمىي شەھەر خارابىسىدىكى ئۆيلەر ئىچىدە كونا، بۇزۇلغان يىپ ئېگىرىدىغان نۇرغۇن چاقلارنى بايقىغان ھەمدە بۇ يەرنى «چاقىلىق» دەپ ئاتىغان. ئۇ ۋاقىتلاردا بۇ ئەتراپلاردا ئادەم يوق بولۇپ چەرچەنگە بارغاندىلا ئاندىن ئادەم ئۇچرايتتى... كېرىيەلىك ئوۋچىلار چەرچەنگە بېرىش ئۈچۈن كېتىۋاتقىنىدا يەنە بىر شەھەر خارابىسىنى بايقىغان. ئوۋچىلارنىڭ ئىچىدە ۋاش ئىسىملىك بىرى بار بولۇپ، بۇ شەھەر خارابىسى ئۇنىڭ نامى بىلەن ۋاششەھىرى دەپ ئاتالغان. ئوۋچىلار كېرىيەگە قايتىپ بېرىپ يۇرتداشلىرىغا قەدىمىي شەھەرلەرنى ئېيتىپ بەرگەندىن كېيىن، بۇ قەدىمىي شەھەرگە بىرقانچە ئۆيلۈك كۆچۈپ كېلىپ ئولتۇراقلاشقان، ئۇلارنىڭ ئىچىدە پولاتبەگ ئەنە شۇ چاق بايقالغان خارابىگە يەنى چاقىلىققا كېلىپ ئېرىق ئېلىپ تېرىقچىلىق قىلغان. ئۇ كېيىن يۇرتىنىڭ ئاقساقىلى بولغان، بىز چاقىلىقتىكى ۋاقىتىمىزدا 70 يېشىدا قازا تاپتى.»^② مەرھۇم يازغۇچى سۇلايمان ئابدۇرەھىمنىڭ ئېيتىشىچە، پولاتبەگنىڭ كېيىنكى ئەۋلادلىرى ھازىرمۇ قورغان

① ② پىرژىۋالىسكى: «لوپ كۆلىگە سەپەر»، شىنجاڭ خەلق نەشرىياتى، 1999 - يىلى خەنزۇچە نەشرى، 268 -، 160 -، 161 - بەتلەر.

مەھەللىسىدە ئولتۇرىدىكەن. پىرژىۋالىسكىنىڭ بايانلىرىنى ئىشەنچلىك دەپ قارىساق ئارتۇق كەتمەيدۇ، بايانلارنىڭ ئەينى ۋاقىتتىكى يەرلىكلەر تەرىپىدىن يەتكۈزۈلگەنلىكىگە شۈبھىلەنمەيمەن. پىرژىۋالىسكىنىڭ يازغانلىرىنىڭ راستلىقىنى باشقا ئېكسپېدىتسىيەچىلەر خاتىرىلىگەن، يەرلىك ئاھالىلەر تەمىنلىگەن ئۇچۇرلارنىڭ ئوخشاشلىقىمۇ ئىسپاتلاپ تۇرىدۇ. چاقىلىققا، يەنى ھازىرقى چاقىلىق بازىرى ۋە ۋاششەھىرى بوستانلىقىغا كېرىيە تەرەپتىن ئاھالە كەلگەندە، مېنىڭ ھازىرقى ئىبارەم بويىچە ئېيتقاندا، چاقىلىقنىڭ قايتا گۈللىنىشىنىڭ ھارپىسىدا، چاقىلىق دىيارىدا يەنە بىر تۈركۈم يەرلىك ئاھالە ياشاۋاتقان ئىدى، ئۇلار دەريا ۋە كۆللەرنى مەركەز قىلىپ ياشاۋاتقان لوپلۇقلاردۇر. بۇ يەردە تەكىتلەيدىغان يېرىمىز شۇكى، چاقىلىق قايتا گۈللىنىشتىن بۇرۇن ۋە شۇ دەۋرلەردە بۇ زېمىننىڭ دەريا - كۆل بويلىرىدا ئۆزلىرىنى يۇرت نامى بىلەن لوپلۇق دەپ ئاتىغان يەرلىك ئاھالە بار ئىدى، بىز ئېيتىۋاتقان قايتا گۈللىنىش پەقەت شەھەر بوستانلىقى - كۆجۈم مەھەللىسىنىڭ بارلىققا كېلىشىگە قارىتا ئېيتىلغان. سېۋېن ھېدىن 1905 - يىلى نەشىر قىلىنغان «لوپ كۆلىنىڭ سىرىنى ئىزدەپ» ناملىق كىتابىدا «چاقىلىقنىڭ مۇھىملىقى بارغانسېرى گەۋدىلەنمەكتە، چۈنكى تارىم دەرياسىنىڭ ئاياغ ئېقىنى ۋە قاراقوشۇن رايونىدىكى بېلىقچى ئاھالىلەر تېرىقچىلىق قىلىدىغان بۇ يەرگە توپلانماقتا»^① دېگىنىدەك، تارىم دەرياسىنىڭ ئېقىنىنىڭ ئۆزگىرىشى بىلەن لوپلۇقلارمۇ تەدرىجىي ھازىرقى چاقىلىق ناھىيە بازىرى ۋە مۇران بوستانلىقىغا توپلاشقان. ئۇچۇرلارغا قارىغاندا، 1903 - يىلى چاقىلىق ناھىيەسىدە 496 ئۆيلۈك، 3383 نوپۇس بار ئىدى. 1910 - يىلى ئەتراپىدا ناھىيە بازىرىدا 84 ئۆيلۈك 281 جان ئادەم بارلىقى ھەققىدە يازما ئۇچۇر بار، بۇ ئىستاتىستىكا بازارنى مەركەز قىلغان، ئەمما باشقا مەھەللىلەرنى ئۆز ئىچىگە ئالمىغان. شۇنىڭدىن قارىغاندا، مۇشۇ ئىككى قەرنەدە خېلى ياخشى گۈللىنىش بولغان بولسا كېرەك.

1905 - يىلى چارقىلىققا كەلگەن خانىتۇتۇن «ئاسىيانىڭ تومۇرى» ناملىق كىتابىدا، بۇندىن 80 يىللار مۇقەددەم «چاقىلىق قايتىدىن بايقالغاندا» دېگەن ئىبارىنى قوللانغان، بۇ ئىبارە بىلەن يۇقىرىقى قايتا گۈللىنىش دېگەن ئىبارىمىز مەزمۇن جەھەتتىن يېقىنلىشىش بىلەن بىرگە يىل چېكى جەھەتتىنمۇ يېقىنلىشىدۇ.

«چاقىلىق ناھىيەسى تەزكىرىسى» نى تۈزگۈچىلەر «19 - ئەسىرنىڭ ئوتتۇرىلىرى كېرىيەدىن كەلگەن ئوۋچىلار چاقىلىق خارابىسىنى بايقاپ، بۇ خەۋەر سىرتقا تارالغاندىن كېيىن خوتەندىن بىر قىسىم ئاھالە كۆچۈپ كەلدى، شۇ چاغدا ئەڭ بالدۇر كەلگەن ئاھالە پولاتبەگدۇر»^② دېگەن ھۆكۈمنى ئوتتۇرىغا قويغان.

1908 - يىلى، 1910 - يىللىرى تۈزۈلگەن چاقىلىقنىڭ ئىككى پارچە يۇرت

① سېۋېن ھېدىن: «لوپ كۆلىنىڭ سىرىنى ئىزدەپ»، شىنجاڭ خەلق نەشرىياتى، 1997 - يىلى خەنزۇچە نەشرى، 781 - بەت.

② چاقىلىق ناھىيەلىك تەزكىرە كومىتېتى: «چاقىلىق ناھىيەسى تەزكىرىسى»، شىنجاڭ ئۇنىۋېرسىتېتى نەشرىياتى، 1992 - يىلى خەنزۇچە نەشرى، 43 - بەت.

تەزكىرىسىدە چاقىلىققا خوتەن، كېرىيە قاتارلىق جايلاردىن ئاھالىلەرنىڭ كېلىپ يۇرت بەرپا قىلغىنىغا ئۈچ ئەۋلاد بولغانلىقى يېزىلغان (ھەربىر ئەۋلادنى 30 يىل دەپ پەرق بىلەن ھېسابلىساق، شۇ دەۋردىن تەخمىنەن 80 - 90 يىل بۇرۇن ئىكەنلىكى مەلۇم بولىدۇ). مۇشۇ تەزكىرىدە يېزىلىشىچە، 1908 - يىلى ناھىيە تەۋەسىدە جەمئىي 496 ئۆيلۈك ئاھالە بولۇپ، ئەرلەر 1740 نەپەر، ئاياللار 1643 نەپەر بولۇپ مۇتلەق كۆپىنچىسى ئۇيغۇر، دېيىلگەن. 1910 - يىلى 712 ئۆيلۈك (ئەرلەر 2291، ئاياللار 1890 كىشى) بارلىقى ئىككىنچى تەزكىرىدە يېزىلغان. شۇ ۋاقىتتا چاقىلىقتا چاقىلىق مەھەللىسى، تۇرپان مەھەللىسى، چۈشكۈن مەھەللىسى (10 كىلومېتىر شىمالدا)، ئابدال مەھەللىسى (90 كىلومېتىر شەرقىدە)، تۇغ مەھەللىسى (110 كىلومېتىر شەرقىي شىمالدا)، مۇران مەھەللىسى، تاتىراڭ مەھەللىسى (ناھىيە بازىرىنىڭ 15 كىلومېتىر غەربىدە)، ۋاششەھىرى مەھەللىسى، لوپ مەھەللىسى (60 كىلومېتىر شىمالدا)، تۈزلۈك مەھەللىسى (75 كىلومېتىر شىمالدا)، چاينۇت مەھەللىسى (90 كىلومېتىر شىمالنىڭ شەرقىدە)، چىكە مەھەللىسى (135 كىلومېتىر شىمالدا) ۋە يېڭىسۇ (220 كىلومېتىر شىمالدا) مەھەللىسىدىن ئىبارەت 13 مەھەللە بار ئىدى.

ستەيىن «غەربىي يۇرت ئارخېئولوگىيەسىدىن سۈرەتلىك خاتىرە» ناملىق كىتابىدا 1906 - يىلى چاقىلىققا كەلگەندە ئىگىلىگەن ماتېرىياللىرىغا ئاساسەن، 1830 - ، 1840 - يىللىرى چاقىلىقتا ئاھالىلەر ئولتۇراقلىشىپ تېرىقچىلىق قىلىشقا باشلىغان، دەپ يازغان. تاجىبانا زۇيچۇ «ئوتتۇرا ئاسىيا ئېكسپېدىتسىيەسى» ناملىق كىتابىدا يېزىشىچە، ئۇ 1910 - يىللىرى ئەتراپىدا ۋاششەھىرىگە كەلگەن، ئۇنىڭ خاتىرىلىشىچە ۋاششەھىرى نامى مۇشۇ كونا شەھەرنى بايقىغان ۋاش ئىسىملىك بىرىنىڭ ئىسمىدىن ئېلىنىپ «ۋاششەھىرى» دەپ ئاتالغان.

«شىنجاڭنىڭ خەرىتىلىك تەزكىرىسى» ناملىق قامۇسقا چاقىلىقنىڭ 1909 - يىلىدىن 1911 - يىلىغىچە بولغان ئارىلىقتىكى ئەھۋالى يېزىلغان. ئۇنىڭدا يېزىلىشىچە، چاقىلىق ناھىيە بازىرىنىڭ ئايلانمىسى 10 يول (بەش كىلومېتىر بولۇپ شەھەرگە يېقىن جايلارنىمۇ ئۆز ئىچىگە ئالىدۇ) بولۇپ 84 ئۆيلۈك 281 جان ئادەم بار ئىدى. يېزا - كەنتلەردىن 13 مەھەللە بولۇپ 3900 جان ئاھالە ياشىغان. مۇشۇ يەرلىك ئاھالە 652 ئۆيلۈك 4073 جان ئىدى، يۇقىرىقىلاردىن باشقا شىنجاڭ دائىرىسىدىن كۆچۈپ كېلىپ ئولتۇراقلاشقانلار 53 ئۆيلۈك 93 كىشى، باشقا ئۆلكىدىن كېلىپ ئولتۇراقلاشقانلار يەتتە ئۆيلۈك 15 كىشى، چەت ئەللىك بەش ئۆيلۈك 18 كىشى ئىدى. يېزا ئىگىلىكى بىلەن شۇغۇللىنىدىغانلار 3935 كىشى، ھۈنەرۋەن 98 كىشى، سودىگەر 71 كىشى، پوچتىكەش ۋە مىرزا 58 كىشى، پارچە - پۇرات ئىش قىلىدىغانلار 15 كىشى، چەت ئەللىك تىجارەتچى 13 كىشى ئىدى. يەنە بىر مەلۇماتتا رۇسىيە تەۋەلىكىدىكى ئۈچ ئائىلە 10 جان بولۇپ، بۇلارنىڭ ھەممىسى ئەنجانلىق دېيىلگەن.

1917 - يىلى چاقىلىققا كەلگەن شىي بىن چاقىلىق ناھىيەسىدە 4298 ئادەمنىڭ

684 ئۆيلۈك ئىكەنلىكى، يىلدا 4200 سەر كۈمۈش سېلىق تۆلەيدىغانلىقى، 13 مەھەللىسى بارلىقى، تاتراڭنىڭ شەرقىي تەرىپىنىڭ بۇرۇنقى مەھەللىلەردىن ئىكەنلىكىنى كۆرسىتىپ ئۆتكەن.

پىرژىۋالسىكى 1876 - يىلى ۋاششەھىرىگە كەلگەندە ۋاششەھىرىدە ئالتە ئائىلە كىشى بولۇپ، ئۇلار ھۆكۈمەت دائىرىلىرىدىن يىراقراق تۇرۇش ئۈچۈن، كېرىيە ۋە خوتەنلەردىن قېچىپ كەلگەنلەر ئىكەن. ۋاششەھىرىنىڭ يەتتە كىلومېتىر غەربىي جەنۇبىدا كونا شەھەر خارابىسى بار. شۇ چاغلاردا يەرلىك ئاھالىلەرنىڭ رىۋايەت قىلىشىچە، بۇرۇنقى زامانلاردا خوتەن، ئاقسۇ، قاراقوشۇن قاتارلىق ئۈچ جاي ئارىسىدىكى جايلاردا 20 نەچچە شەھەر ھەم 300 نەچچە كەنت - مەھەللە بولغان ئىكەن، ئۇلار بۇرۇن ۋەيران بولۇپ كەتكەن ئىكەن. يەنە بەزى كىشىلەرنىڭ رىۋايەت قىلىشىچە، كۇچادىن قاراقوشۇنغىچە بولغان ئارىلىقتا ئۆيلەرنىڭ ئۆگزىسى بىلەن مېڭىپ بارغىلى بولاتتىكەن. بۇ بىر رىۋايەت بولسىمۇ قەدىمكى زامانلاردا قۇملۇقتا نۇرغۇن يۇرت - ماكانلارنىڭ بولغانلىقىنى چۈشىنىش مۇمكىن.

خەلق ئارىسىدىكى يۇقىرىقى رىۋايەت، قاراشلارغا ئاساسەن چاقىلىق بوستانلىقىنى 19 - ئەسىرنىڭ بېشىدا ئاندىن قايتا گۈللەنگەن بولۇشى مۇمكىن، دېگەن قاراشنى ئوتتۇرىغا قويۇشقا مەجبۇرمىز. ئەلۋەتتە، بۇ رىۋايەتلەر تاكى ھازىرغىچە خەلق ئارىسىدا تارقىلىپ يۈرسىمۇ ئانچە ئېتىبارغا ئېلىنىپ كەتمىدى، چۈنكى ھەممىمىز يۇرتىمىزنىڭ قەدىمىيلىكىنى تىلغا ئېلىپ، ۋەيران بولغان يۇرتنىڭ يېقىنقى يىللاردا قايتىدىن گۈللەنگەنلىكى ھەققىدە ئىزدىنىپ كۆرمىدۇق، ھەتتا يۇرت نامى «چاقىلىق» نىمۇ ناھايىتى قەدىمدىن يەنى مىلادىيەنىڭ بېشىدىن ئىزدەپ يۈردۈق، بۇ تارىخقا تۇتۇلغان پوزىتسىيە مەسىلىسى ھەم ئىلىم مەسىلىسىدۇر. ئەلۋەتتە يۇرتىمىز چاقىلىق ناھايىتى قەدىمىي، جۈملىدىن ئەجدادلىرىمىزنىڭ بۇ زېمىندا ياشاش تارىخىنى 7 - 8 مىڭ يىللار مۇقەددەمدىن يەنى سىپتا تاش قوراللار دەۋرىدىن باشلاشقا بولىدىغانلىقىنى پاكىتلار بىلەن ئىسپاتلاپ كۆرسەتكەن ئىدۇق. ھازىرقى چاقىلىق بوستانلىقى يۇقىرىدا كۆرگىنىمىزدەك، پەقەت 19 - ئەسىرنىڭ باشلىرىدا، خۇددى رىۋايەتلەردە ئېيتىلغاندەك خوتەن، كېرىيە قاتارلىق جايلاردىن كەلگەن ئۇيغۇرلار تەرىپىدىن قايتىدىن گۈللەندۈرۈلگەن. بۇ يەردە ئېيتىلغان گۈللىنىش ئەلۋەتتە كۆجۈم ئولتۇراق ھالەتتە، يېزا - بازار قۇرۇپ تېرىقچىلىق ۋە سودا قىلىشنى كۆرسىتىدۇ. شۇندىن كېيىن لوپلۇقلار ۋە تۇرپانلىقلارمۇ بۇ يەرگە كېلىپ يۇرتنىڭ گۈللىنىشىدە ئۆزىنىڭ ھەسسسىنى قوشتى.

ئېكسپېدىتسىيەچىلەر، جۈملىدىن پىرژىۋالسىكىنىڭ يازغانلىرىغا ئاساسلانغاندا، 19 - ئەسىرنىڭ ئوتتۇرىلىرىدىكى چاقىلىقتا ئاساسلىقى دېھقانچىلىق ۋە چارۋىچىلىق بىلەن شۇغۇللانغان. ئاساسلىق زىرائەتلىرىدىن ئارپا، بۇغداي، قوناق، تاماكا، كېۋەز، تاۋۇز، قوغۇن، سەۋزە قاتارلىقلارنى تېرىش بىلەن بىرگە مېۋىلىك دەرەخلەردىن ئۆرۈك، شاپتۇل، ئەينۇلا (خەنزۇچە تەرجىمىدە 李子 دېيىلگەن)، يەنە گاز مىقدارىدا ئۈزۈم، ئانار قاتارلىقلارنى ئۆستۈرگەن. تۇپرىقى شورلۇق بولمىغانلىقتىن، ئاشلىق ۋە كۆكتات خېلى ئوبدان

ئوخشىغان، بۇ يەردىكى ئاھالىلەرمۇ قاراقوشۇنلۇقلارغا ئوخشاش قىسماق بىلەن ياۋا جاندارلارنى تۇتۇپ ياكى ئوۋلاپ يېگەن. ئالتۇنتاغ ۋە تارىم دەرياسى، چەرچەن دەرياسى بويلىرى ياۋا جاندارلارنى ئوۋلايدىغان ياخشى ئوۋ مەيدانىغا ئايلانغان. 1907 - يىلى 7 - ئاينىڭ بېشىدا قاراشەھەرگە كەلگەن فىنلاندىيەلىك كارل گۇستاف مانىرھېيمنىڭ قاراشەھەردە كۆرگەن ۋە ئىگىلىگەنلىرىگە ئاساسلانسا، چاقىلىقتا تۆت بەگ بولۇپ بىرى چوڭ بەگ ئىكەن، ھەر بىر بەگ 50 - 60 ئائىلىنى باشقۇرىدىكەن، ھەر ئائىلىدە تۆت جاندىن ئادەم بار ئىكەن. چاقىلىقنىڭ يېرى مۇنبەت بولسىمۇ سۈيىنىڭ كەمچىل بولۇشى تۈپەيلىدىن، مەھسۇلاتقا تەسىر كۆرسىتىدىكەن. يېرىمدىن كۆپرەك يېرىدىن چاچقان ئۇرۇقنىڭ 10 ھەسسىچىلىك ھوسۇل چىقىدىكەن. قالغان يەرلىرى چاچقان ئۇرۇقنىڭ 6 - 7 ھەسسىچىلىك ھوسۇل بېرىدىكەن. چارۋىلىرىنىڭ سانى كۆپ، لېكىن يەم - خەشەك يېتىشمىگەنلىكتىن، ھەر يىلى بىر قىسىم يەم - خەشەكنى كورلىدىن سېتىۋالىدىكەن.

1876 - يىلى 8 - ئاينىڭ 12 - كۈنى غۇلجىدىن يولغا چىققان پىرژىۋالىسكىنىڭ ئېكسپېدىتسىيە ئەترىتى يۇلتۇز يايلاقلاردىن ئۆتۈپ شۇ ۋاقىتتا 6000 ئەتراپىدا ئاھالىگە ئىگە كورلىغا كەلگەن ھەمدە 11 - ئاينىڭ 4 - كۈنى كورلىدىن يولغا چىقىپ، كۆنچى دەرياسىنى بويلاپ لوپ كۆلىنى نىشانلاپ ماڭغان. بۇ چاغلاردا تارىم دەرياسى كۆنچى دەرياسى بىلەن قوشۇلۇپ، قاراقوشۇن ۋە قارابوران كۆلىگە قاراپ ئاقىدىغان ۋاقىت ئىدى. تارىم دەرياسى ئۆگەن دەرياسىغا قوشۇلۇشتىن بۇرۇنلا كەڭلىكى 100 مېتىردىن ئاشىدىغان ھەيۋەتلىك بىر دەريا ئىدى، 20 نەچچە مېتىر كەڭلىكتىكى ئۆگەن دەرياسىنىڭ قوشۇلۇشى بىلەن تېخىمۇ چوڭ دەريا ھاسىل بولغان. تارىم ۋە ئۆگەن دەريالىرى قوشۇلۇپ 500 كىلومېتىردەك ئاققاندىن كېيىن، تارىم دەرياسىدىن بىر تارام (كۆيۈكئارا دەرياسى دەپ ئاتالغان) ئايرىلىپ چىقىپ 100 كىلومېتىردەك ئاققاندىن كېيىن، ئارغان ئەتراپلىرىدا تارىم دەرياسىغا قوشۇلغان، بۇ ۋاقىتتا شىمال تەرەپتىن ئېقىپ كەلگەن كۆنچى دەرياسى بىلەن ناھايىتى ھەيۋەتلىك دەريا ھاسىل قىلىپ بىر ئېقىن بويىچە جەنۇبقا ئاققان. بۇ دەريا ئېقىپ چەرچەن دەرياسىنىڭ ئاياغ ئېقىنى (چەرچەن دەرياسى تارتما كۆلى ناملانغان بىر كۆلىنىمۇ ھاسىل قىلغان ئىدى، بۇ كۆل سۇغا تولغاندا ئېقىپ چىقىدۇ) بىلەن قوشۇلۇپ قارابوران كۆلى (بۇ كۆل بەزى ماتېرىياللاردا بوركۆل دەپمۇ ئېلىنغان، بەزى ماتېرىياللاردا سۈيى ئېقىپ چىقىپ قاراقوشۇن كۆلى تامام ئاققىنى ئۈچۈن يەنە تارتما كۆلى دەپمۇ ئاتالغان، چاقىلىق بىلەن ئارىلىقى 40 كىلومېتىردىن ئارتۇقراق، كۆلىنىڭ ئۇزۇنلۇقى 30 نەچچە كىلومېتىر، كەڭلىكى 10 نەچچە كىلومېتىر كېلىدۇ. كۆل سۈيىنىڭ چوڭقۇرلۇقى 90 - 120 سانتىمېتىر بولۇپ تارىم دەرياسىدىن كېلىدىغان سۇنىڭ مىقدارىغا مۇناسىۋەتلىك، بەزى ۋاقىتلاردا نەچچە ئون سانتىمېتىر چوڭقۇرلۇقتا سۇ قالىدۇ، بۇ كۆلنىڭ 100 مېتىر ئېرىسىدا دەريانىڭ قارشى قىرغىقىدا چاينۇت مەھەللىسى (加以庄) بار ئىدى. تاشقىنىلىغان دەريا سۈيى قارابوران كۆلىدىن

ئېقىپ چىقىپ قاراقوشۇن كۆلىنى (پىرژىۋالسكىنىڭ يېزىشىچە بولغاندا، بۇ كۆلنىڭ ئۇزۇنلۇقى 90 - 100 كىلومېتىرغىچە، كەڭلىكى 20 نەچچە كىلومېتىر بولۇپ قارابوران كۆلىنىڭ ئۈچ ھەسسگە توغرا كېلىدىغان تاتلىق سۇ كۆلى. سېۋىن ھېدىن بۇ كۆلنى 18 - ئەسىرنىڭ باشلىرىدا شەكىللەنگەن، دەپ قارىغان) ھاسىل قىلغان. بۇ چاغلاردا مۇشۇ رايوندا ياشىغان ئاھالىلەر بېلىقچىلىق، مالچىلىق، قۇشچىلىق ۋە ئوۋچىلىقنى ئاساس قىلغان ھالدا ھايات كەچۈرگەن. تەبئىي كۆللەر كۆپ بولۇپلا قالماستىن يەنە سۈنئىي ھاسىل قىلىنغان كۆللەرمۇ خېلى كۆپ بولغان، چاپقان چېپىش نەتىجىسىدە بەزىدە ھەتتا دەريانىڭ ئېقىن تارتىپ كېتىشىگىمۇ سەۋەبچى بولۇپ قالاتتى. شۇ چاغلاردا يۇرتچاپقان (يېڭى ئابدال)، شىرگەچاپقان (توققۇز تارىم دەپمۇ ئاتىلىدۇ)، قۇمچاپقان، تۇرسۇنچاپقان، بەلچاپقان، نۇمۇتچاپقان قاتارلىق سۈنئىي پەيدا قىلىنغان ئېقىن ۋە كۆللەر بار ئىدى. چۈنكى ئاھالىلەر ماللىرىنى بېقىشتا چاپقان چېپىپ ئويمانلىقلارغا سۇ قويۇپ يايلاق ھاسىل قىلسا، يەنە بەزى جايلاردا ئويمانلارنى سۇ ۋە بېلىق بىلەن توشقۇزۇپ سۈيىنى توختىتىپ بېلىق بىر مەزگىل شۇ جايدا ياشىغان، كېيىن بۇ ئويمانغا سۇ قويۇلسا، بېلىقلار يېڭى سۇغا قاراپ ئۈزۈپ ئالدىن تەييارلانغان گۆلمەگە چۈشكەن، مۇشۇ ئۇسۇلدىكى بېلىق بېقىش، نۇتۇش ئېھتىياجى بىلەن بىر قىسىم سۈنئىي كۆللەرمۇ ھاسىل بولغان، بۇ كۆللەر يەنە يايلاقلىق رولىنىمۇ ئوينىغان. دەريا - ئېقىن بويلىرىدا ئون نەچچە مېتىر ئېگىز ئۆسكەن توغراقلار، كۆل ۋە چول (سۇ بار چوڭقۇر ئويمان)لاردا غول ئايلىنىسى 30 - 90 مىللىمېتىرغىچە بولغان قومۇشلار ئۆسكەن. دەريا ۋە كۆلدە بېلىق (بېلىقنىڭ چوڭلىرىنىڭ ئۇزۇنلۇقى بىر مېتىردىن ئاشقان) بەك كۆپ ئىدى، بۇ يەرلەردە كۆپ ساندىكى پەسىل قۇشلىرىمۇ بولۇپ ئەتىياز بېلىق تۇنىدىغان ياخشى پەيت ئىدى. پىرژىۋالسكىنىڭ بايانىغا ئاساسلانغاندا، قىشتا تارىم دەريا بويىدا پەقەت 48 خىللا قۇش ئۇچراتقان. شۇ ۋاقىتلاردا ئۆگەن دەرياسى بىلەن تارىم دەرياسى قوشۇلغان جايدىن تاكى قاراقوشۇن كۆلى بويىغىچە بولغان ئاھالىلەرنى ئىككى مەمۇرىي دائىرىگە، يەنى تارىم دەرياسىنىڭ ئاياغ ئېقىنىنى «قاراكۆللۈكلەر» دەپ، قارابوران كۆلى ۋە قاراقوشۇن كۆلى بويىدىكىلەرنى «قاراقوشۇنلۇقلار» دەپ ئاتىغان. شۇ چاغلاردىكى رىۋايەتلەرگە ئاساسلانغاندا، لوپ كۆلى (ئەمەلىيەتتە قاراقوشۇن كۆلى بولۇشى كېرەك) ئەتراپىدا ياشىغان ئاھالىلەر يۈز يىللار مۇقەددەم بېلىقنىڭ ئازىيىپ كېتىشى ۋە قالماقلارنىڭ ھۇجۇمى سەۋەبىدىن تارىم دەريا بويلىرىغا كۆچۈپ كەتكەن. ھازىرقى كۈندىمۇ ئۇلارنىڭ فولكلور، ئۆرپ - ئادەت ۋە تىل جەھەتتىكى ئوخشاشلىقى بۇ مەسىلىنى ئايدىڭلاشتۇرۇپ بېرىدۇ.

مەمۇرىي باشقۇرۇش جەھەتتىن قاراكۆللۈكلەر ۋە قاراقوشۇنلۇقلارنىڭ ھەممىسىلا تۇرپان لۈكچۈن ۋاڭلىرىنىڭ باشقۇرۇشىدا بولغان (ئەينى تارىخىي دەۋرلەردىكى مەمۇرىيەتلەرنىڭ ئۆزگىرىشى ئارقىسىدا ئۇلارنى باشقۇرغۇچى مەمۇرىي ئورگانلارمۇ ئۆزگىرىپ تۇرغان، جۈملىدىن 1884 - يىلى ئۆلكە تەسىس قىلىنىپ، ئۇيغۇرلاردىكى

بەگلىك تۈزۈم بىكار قىلىنغاندىن كېيىن، قاراشەھەر دوتەيلىكىنىڭ باشقۇرۇشىدا بولغان. بۇ يەردە ئېيتىلغان باشقۇرۇش شەكسىزكى چىڭ سۇلالىسى ئامباللىرىنىڭ نازارىتىدىكى بەگلەر (ئۇيغۇرلارنىڭ ئىچكى ئىشلىرىنى باشقۇرۇش ھوقۇقىغا ئىگە ئىدى، يەرلىك بەگلەر تۇرپان لۈكچۈن ۋاڭلىرىغا قارىغان) باشقۇرغان، باج - خىراج ۋە ئولپانلىرىنىمۇ تۇرپان لۈكچۈن ۋاڭلىرىغا تاپشۇرغان. تارىم دەرياسى ئارغان ئەتراپلىرىدىن تاكى قارابوران كۆلىگىچە ئېقىنى ئاساسەن ئوخشاش 60 - 70 مېتىر كەڭلىكتە ئىدى، قارابوران كۆلىگە 15 كىلومېتىر كېلىدىغان قورغان ئاتالغان چاسا قەلئە بولغان، بۇ قورغانمۇ دەريا قىنىغا يېقىن جايلاشقان.

ئەينى چاغدا يەرلىك ئاھالە تارىم دەرياسىنىڭ ئاياغ ئېقىنىنى ئومۇملاشتۇرۇپ «لوپ كۆلى» دەپ ئاتىغان، لوپلۇقلار بولسا قاراقوشۇن كۆلىنى چوڭ كۆل دەپمۇ ئاتىغان، مەمۇرىي رايون نامىمۇ ئاھالە مەركەزلىك ياشىغان قاراقوشۇن كۆلىنىڭ نامىدىن ئېلىنىپ «قاراقوشۇن» دەپ ئاتالغان.

قاراقوشۇن كۆلىنىڭ شەكلى ئېللىپسىقا ئوخشايدۇ، غەربىي جەنۇبتىن شەرقىي شىمالغا تەخمىنەن 100 كىلومېتىر، ئەڭ كەڭرى يەرلىرى بولسا 20 كىلومېتىر كېلىدۇ، كۆلنىڭ ئەڭ چوڭقۇر يەرلىرى 3 - 4 مېتىر ئەتراپىدا. قاراقوشۇن كۆلىنىڭ يېنىغا جايلاشقان ئابدال كەنتىنىڭ ئەتراپىدا تارىم دەرياسىنىڭ ئېقىن كەڭلىكى 38 مېتىر، ئەڭ چوڭقۇر جايى 2.4 مېتىر، سۇنىڭ مىنۇتلۇق تېزلىكى 51 مېتىر بولغان، سۇنىڭ كەسمە يۈزى 383 كىۋادرات مېتىر، ئەلۋەتتە ئەينى دەۋرلەردىكى سۇ ئېقىمىنىڭ ئوخشاشماسلىقى بىلەن كۆلنىڭ كۆلىمىدە ئۆزگىرىش بولۇپ تۇرغان. دېمەك، چاقىلىق قايتا گۈللەنگەن ئاشۇ دەۋردە يەنى 19 - ئەسىرنىڭ باشلىرىدا، چاقىلىق ناھىيەسى تەۋەسىدە تارىم دەرياسى بويىدا يەنى يېڭىسۇدىن مۇراننىڭ شەرقىي شىمالىدىكى قاراقوشۇن كۆلىگىچە بولغان ئارىلىقتىكى نەچچە ئون ئاھالە نۇقتىسىدا ئاھالىلەر بېلىق ۋە قۇش تۇتۇپ، ئوۋ ئوۋلاپ ھايات كەچۈرگەن. مەلۇم مىقداردا دېھقانچىلىقى بولغان، ئەمما مال - چارۋىسى خېلىلا كۆپ بولغان.

چاقىلىقنىڭ قايتا گۈللىنىشى مەسىلىسىدىن ئېلىپ ئېيتقاندا، پەقەت ھازىرقى چاقىلىق بوستانلىقى ۋە ۋاششەھىرى كۆپرەك دىققەت مەركىزىدە بولۇپ كەلدى، ئەمەلىيەتتە شۇندىن بۇرۇن گەرچە چاقىلىق، ۋاششەھىرى، مۇران بوستانلىقلىرىدا ئولتۇراق جاي ۋە ئېرىقچىلىق مەۋجۇت بولمىسىمۇ، دەريا - كۆللەر بويلىرىدا خېلى ساندا لوپلۇق ئاھالىنىڭ ھايات كەچۈرۈۋاتقانلىقىدەك ھەقىقەتنى ئۇنۇتماستىن كېرەك. 18 - ئەسىر لوپلۇقلار ھاياتىدا نۇرغۇن ئۆزگىرىشلەرنى ئېلىپ كەلگەن، جۈملىدىن تۈرلۈك ئىجتىمائىي ھادىسىلەر تۈپەيلىدىن بىر قىسىم ئاھالە 1759 - يىلىدىن بۇرۇنلا كورلا، بۈگۈر، ئاقسۇ، قاراشەھەر قاتارلىق جايلارغا كۆچكەنلىكىنى خاتىرىلەر كۆرسىتىپ بەرمەكتە. بۇ يەردە يەنە بىر مەسىلىنى ئىزاھلاپ ئۆتۈشىمىز كېرەككى، 1950 - يىللارنىڭ بېشىدا خوتەن ۋىلايىتىنىڭ لوپ ناھىيەسىدە ئېلىپ بېرىلغان جەمئىيەت تەكشۈرۈشتە:

شۇ يەرلىك لوپلۇق ئاھالىلەر ئۆزلىرىنىڭ چاقىلىقتىن كۆچۈپ بارغانلىقىنى ئېيتىشقان. 1720 - يىللىرى ئەتراپىدا بىر تۈركۈم ئاھالە بېگى روزىنىڭ باشچىلىقىدا ئاقسۇ دەرياسى بويلىرىغا كۆچكەن ۋە دولانلارغا قوشۇلۇپ كەتكەن. 1723 - يىلى قۇربان قاتارلىقلار قاراكۆل، ساداقتۇ، قارقوشۇن قاتارلىق جايلاردىكى 1000دىن ئارتۇق ئاھالىنى باشلاپ تۇرپانغا چىقىپ چىڭ سۇلالىسىغا تەۋەلىك بىلدۈرگەن. چاقىلىق ناھىيەسى تەۋەسىدە ئاخىرقى شەھەرلەر لوپ، كىتىك، مەردەكلەر ۋەيران بولغاندىن كېيىنمۇ دەريا ۋە كۆل بويلىرىدا بىر تۈركۈم سېرىق ئۇيغۇرلار (لوپلۇقلار) داۋاملىق ياشاپ كەلگەن، ئەمما ئۇلارنىڭ ئىگىلىك شەكلىگە ماس ھالدا دەريا - كۆل بويلىرىدا ياشىغان. 20 - ئەسىردىن باشلاپ مۇشۇ رايوننىڭ سۇ رايونىدىكى يۈز بەرگەن ئۆزگىرىش ئۇلارنىمۇ دېھقانچىلىقنى ئاساس قىلىشقا، دېھقانچىلىق رايونلىرىغا كۆچۈشكە مەجبۇر قىلغان. 19 - ئەسىرنىڭ بېشىدىن باشلاپ ئەسلىدىكى شەھەر خارابىلىرى بولغان چاقىلىق بازىرى، ۋاششەھىرى بوستانلىقى ھەم مۇراندا قايتىدىن كۆچۈم كەنتلەر، دېھقانچىلىق ئېتىزلىرى ۋە بازار بارلىققا كېلىشكە باشلىغان. يۇقىرىقى ئەھۋاللاردىن مەلۇم بولغىنىدەك، چاقىلىق ناھىيە بازىرى ۋە ئەتراپىغا (بازار، تىكەنلىك، ئوتام كۆزدە تۇتۇلدى) 19 - ئەسىرنىڭ باشلىرىدىن تارتىپ ئاھالىلەر كېلىپ ئولتۇراقلىشىپ، گۈللەندۈرۈلۈشكە باشلىغان، دېمەك، ھازىرقى چاقىلىق بازىرىنىڭ قايتا گۈللەنگىنىگە تەخمىنەن 200 يىل بولدى. ئومۇمەن، مىلادىيەنىڭ باشلىرىدا كىروران، ئوتتۇرا ئەسىرلەردە لوپ دېگەن نام بىلەن مەشھۇر بولغان بۇ يۇرت، قايتا گۈللەندۈرۈلگەندە «چاقىلىق» دەپ ئاتالدى. سەۋەبى كېرىيەدىن كەلگەن ئوۋچىلار ئۆزلىرى كېلىپ قالغان يۇرتنىڭ نامىنى بىلمىگەنلىكتىن، كونا شەھەرلىكتىكى «چاق»لارنى بەلگە قىلىپ «چاقىلىق» (چاق + ئى + لىق) دەپ ئاتىغان. چاق پارس تىلىدىن قوبۇل قىلىنغان سۆز، كۆپىنچە نەرسىلەرنىڭ چاقىنى كۆرسىتىدۇ. «مانجۇچە بەش تىللىق لۇغەت»تە 车轮 نى «چرخ» دەپ تەرجىمە قىلغان. ئادەتتە يىپ ئېگىرىدىغان چارق (纺线车)مۇ «چاق» دېيىلىدۇ. بۇ نام ھازىرقى چاقىلىق بازىرىدىكى كونا شەھەرلىكتە بايقالغان چاقتىن كەلگەن، 1903 - يىلى ناھىيە مەركىزى مۇشۇ يەردە تەسىس قىلىنغانلىقتىن ناھىيەنىڭ نامىغا ئايلانغان.

2. ۋاششەھىرى بوستانلىقى

كونا ۋاششەھىرى چاقىلىق ناھىيە ۋاششەھىرى يېزىسىنىڭ ئالتە كىلومېتىر غەربىي جەنۇبىدا بىر كونا شەھەر خارابىسى بار، بۇ خارابە كىشىلەر تەرىپىدىن كونا شەھەر ياكى ۋاششەھىرى كونا شەھىرى دەپ ئاتىلىدۇ. ئۇنداقتا بۇ شەھەر قاچان گۈللىنىپ، قاچان ۋەيران بولغان؟ بۇ ھەقتە تارىخىي يازمىلارغا ئاساسلىنىدىغان بولساق، بۇ شەھەر خارابىسىنىڭ مىلادىيەنىڭ باشلىرىدا مەۋجۇتلۇقىنى كۆرەلەيمىز. خەنزۇچە كىلاسسىك يازمىلارغا ۋە تېپىلمىلارغا ئاساسلانغاندا، مىلادىيەنىڭ باشلىرىدا (弩支城) بۇ نام باشقا مەنبەلەردە كۆرۈلىدىغان 纳职 دېگەن نام بىلەن تەلەپپۇز يېقىنلىقى بار، مەنبەلەردە مۇشۇ يەرلىكلەرنىڭ يۇرتىنى مۇشۇنداق ئاتايدىغانلىقى خاتىرىلەنگەن، بۇ سۆز لوپ - نوپ دېگەن

نام بىلەن يېقىنلىشىدۇ) دەپ يېزىلغان، بۇ شەھەر شۇندىن كېيىن قاچانلاردا ۋەيران بولغانلىقى نامەلۇم، ئەمما 8 - ئەسىرلەردە قايتىدىن گۈللەندۈرۈلگەن، مۇشۇ قېتىمقى گۈللەندۈرۈلگەندە «ياڭسبالىق» (新城) دەپ ئاتالغان. 8 - ئەسىردىكى قايتا گۈللەندۈرۈشتىن كېيىن تاكى 14 - ئەسىرنىڭ كېيىنكى يېرىمىغىچە ۋەيران بولغانلىقىنى كۆرسىتىدىغان ماتېرىياللار يوق. 646 - يىلى بۇ يەردىن ئۆتكەن راھىب تاڭ شۇەنزىڭ چەرچەندىن چىقىپ نوپ (纳缚波) (10 - ئەسىردە ياشىغان ئۇيغۇر ئالىمى سىڭقۇ سەلى ئۇتۇڭ تەرىپىدىن نوپ دەپ تەرجىمە قىلىنغان) دېگەن ۋەيران بولغان شەھەردىن ئۆتكەنلىكىنى يازغان. مەيلى قانداق بولمىسۇن، 646 - يىلىدىن كېيىن قايتىدىن گۈللەنگەن لوپ قەدىمكى شەھىرى ئوتتۇرا ئەسىرلەردە گۈللىنىپ، ناھايىتى مۇھىم شەھەرلەردىن بولغانلىقىنى كۆرسىتىپ بېرىدىغان ماتېرىياللار بار. ۋېنتسىيەلىك سەيياھ ماركوپولو قۇملۇقتىن ئۆتىدىغان ياكى ئۆتۈپ بولغانلارنىڭ لوپ (LOP) شەھىرىدە يېتىپ بىر مەزگىل ئارام ئالدىغانلىقى ياكى سەپەر تەييارلىقىنى قىلىدىغانلىقىنى يازغان. موڭغۇللار ھۆكۈمرانلىقى دەۋرىدە بۇ يەردە رابات تەسىس قىلىنغان، شەھەرنىڭ نامى خەنزۇچە ماتېرىياللاردا 罗卜 دېيىلگەن، شۇ قېتىمدا رابات تەسىس قىلىنغان جايلاردىن چاقىلىق تەۋەسىدىكى شەھىرى كىتىكتىن باشقا چەرچەن ۋە خوتەنلەرمۇ بولغان. ئومۇمەن ئالغاندا، 11 - ~ 14 - ئەسىرلەرگىچە «لوپ» دېگەن نامدا گۈللىنىپ تۇرغان ۋاششەھىرى كونا شەھىرى ئاھالىلىرى خاقانىيە (840 - 1212) سۇلالىسى زامانىدا مۇسۇلمان بولۇپ بولغان. بۇنىڭغا ماركوپولونىڭ ساياھەتنامىسى ۋە زەرەنگاھلاردىن كېيىنلەنگەن جەسەتلەرنىڭ چىقىشى (مۇھەممەد مۇسا سارام تەمىنلىگەن ئۇچۇر) بۇنىڭ ئىسپاتى بولالايدۇ. موڭغۇللار دەۋرىگە ئائىت يازمىلار، خاقانىيە سۇلالىسىنىڭ پۇلىنىڭ تېپىلىشى يۇرتنىڭ گۈللىنىپ تۇرغان ۋاقتىنىڭ مۇھىم دەلىلىدۇر. ئەمدىكى گەپ، شەھەرنىڭ قاچان ۋەيران بولغانلىقىدا، بۇ ھەقتە ئېنىق يازما ئۇچۇرلار يوق، لېكىن ئىلمىي پەرەز قىلغاندا، شەھەر نامەلۇم سەۋەبلەر بىلەن 14 - ئەسىرنىڭ كېيىنكى يېرىمى ياكى 15 - ئەسىرنىڭ ئالدىنقى چارىكىدە ۋەيران بولغان. ۋەيران بولۇش سەۋەبى ھەققىدە پىروفېسسور ۋاڭ شۇچۈن كەلكۈن ۋەيران قىلغان دەپ قارايدۇ (مۇھەممەد مۇسا سارامنىڭ مەلۇماتىچە، بۇرۇنقى ۋاقىتلاردا ۋاششەھىرى دەرياسى ۋە تاشساي دەرياسى ئېقىپ بۇ يەرگە كېلەتتى). مەيلى قانداق بولمىسۇن، ئەينى زاماندا لوپ شەھىرى دەپ ئاتالغان، كۆلىمى نەچچە كىۋادرات كىلومېتىر كېلىدىغان، قول ھۈنەرۋەنچىلىكى (سانائىتى)، يېزا ئىگىلىكى، سودا راۋاجلانغان بۇ شەھەر 15 - ئەسىرنىڭ باشلىرىدىن بۇرۇن ۋەيران بولۇپ چۆل قالغان.

ۋاششەھىرىنىڭ ئاۋات بولۇشى چاقىلىق ۋە ۋاششەھىرىنىڭ گۈللىنىشى ھەققىدە خەلق ئارىسىدا ئىنتايىن قىممەتلىك ئۇچۇرلار رىۋايەت خاراكتېرىدە ساقلىنىپ قالغان، لېكىن بۇ رىۋايەتلەر تەتقىقات يۈرگۈزگۈچىلەرنىڭ دىققەت - ئېتىبارىنى يېتەرلىك جەلپ قىلالمايۋاتىدۇ. رىۋايەتلەردە ئېيتىلىشىچە، خوتەن كېرىيەدىن ئالتۇنتاغقا ئوۋغا بارغانلار

قايتىشىدا ئېزىپ، ھازىرقى چاقىلىق ناھىيە بازىرىغا كېلىپ قالدى ۋە ئۆزلىرى بىلەمەيدىغان بۇ يۇرت خارابىسىدىكى يىپ ئېگىرىدىغان چاقلارنى كۆردى، ئۇلار داۋاملىق يۇرتىغا قاراپ مېڭىپ بىز يۇقىرىدا بايان قىلغان خارابە (ۋاششەھىرى كونا شەھىرى) گە كېلىپ قالىدۇ. ئۇلار يۇرتى كېرىيەگە قايتىپ بارغاندىن كېيىن ئۆزلىرى كۆرگەن تۇپرىقى مۇنبەت، سۈيى بار، لېكىن ئاھالە يوق يۇرت («يىپ ئېگىرىدىغان چاق بار يەر») نىڭ ئەھۋالىنى يۇرتداشلىرىغا ئېيتىپ بېرىدۇ. ئۇلاردىن پولات ئاتا باشلىق بىرقانچە ئائىلە بۇ يەرگە كېلىپ ئولتۇراقلاشقۇچى بولىدۇ ۋە ئۇلار كېلىپ سۇ باشلاپ، ئېتىز - ئېرىق بەرپا قىلىپ، ئولتۇراقلىشىپ ھايات كەچۈرۈشكە باشلايدۇ، شۇنداق قىلىپ بۇ يۇرت (چاقىلىق) قايتىدىن گۈللىنىش دەۋرىگە قەدەم قويدۇ. بۇ ۋەقەلەرنى پىرىنسىپالسىكى (1876 - يىلى)، گابرىل بونۋالوت (1889 - يىلى)، سېۋىن ھېدىن، سىنتەين (1906 - ، 1914 - يىللىرى)، ئاچبانا زۇچۇلارنىڭ ئەسەرلىرى ۋە «چاقىلىقنىڭ يۇرت تەزكىرىسى» (1908 - يىلى) دىكى ئۇچۇرلار بىلەن بىرلەشتۈرىدىغان بولساق، مىلادىيە 1810 - يىللار ئەتراپىغا، تېخىمۇ توغرىراق ئېيتقاندا 19 - ئەسىرنىڭ ئالدىنقى 30 يىلىغا توغرا كېلىدۇ. شۇنداق قىلىپ ئاۋۋال چاقىلىق گۈللىنىدۇ، تارىم دەرياسىنىڭ ئېقىن ئۆزگىرىشى سەۋەبلىك دەريا، كۆل بويلىرىدا ياشاپ كەلگەن بىر قىسىم لوپلۇقلارمۇ كۆچۈپ كېلىپ يۇرتنىڭ گۈللىنىشى ئۈچۈن ھەسسىنى قوشسا، تىكەنلىك (ھازىرقى 34 - تۈەن تۇرۇشلۇق يەر) قاتارلىق جايلار ئارقىلىق بىر قىسىم نۇرپانلىقلارمۇ كېلىپ يەرلىشىدۇ. شۇنداق قىلىپ چاقىلىق گۈللەنگەندىن كېيىن، تەخمىنەن 30 ~ 40 يىللار ئۆتكەندە ھازىرقى ۋاششەھىرى گۈللەندۈرۈلگەن، مۇشۇنداق بولغاندا ۋاششەھىرىنىڭ گۈللەندۈرۈلۈشى 19 - ئەسىرنىڭ ئوتتۇرىسى ياكى كېيىنكى يېرىمىغا توغرا كېلىدۇ. خەلق ئارىسىدىكى رىۋايەتلەرگە ئاساسلانغاندا، ھازىرقى ۋاششەھىرىنى ئەڭ دەسلەپ گۈللەندۈرگۈچىلەر بولغان كېرىيەلىك نۇردى ۋاژ - ۋاژ ۋە ئوغلى نۇرسۇن ۋاژ - ۋاژلار كۆچەت تىكىپ، ئېرىق ئېلىپ، تېرىقچىلىق قىلغان («چاقىلىق ناھىيەسى تەزكىرىسى» دە 1871 - يىلى، ئەڭ دەسلەپ ئولتۇراقلاشقۇچى كېپەكۋاي ۋە ئۇنىڭ ئۈچ ئوغلى، دېيىلگەن). رىۋايەتلەرگە قارىغاندا، ۋاششەھىرى نامى ئەنە شۇ لەقەم ۋاژ - ۋاژدىن ئېلىنىپ ۋاژۋاژ شەھىرى دېيىلىپ، تەدرىجىي ۋاششەھىرى بولۇپ قالغان^①. گەرچە 982 - يىلى نامەلۇم ئەرەب ئاپتور تەرىپىدىن پارسچە يېزىلغان «ھۇدۇدۇلئالەم» دىكى kinrasav دېگەن جاي نامى بىلەن يېقىن كەلسىمۇ، يېتەرلىك ئىسپات بولمىغاچقا، يەنىلا ۋاژ - ۋاژلارنىڭ لەقىمىدىن كەلگەن دېگەن قاراشنى ياقلاپ تۇرمايمۇ ئامالسىز يوق. نۇردى ۋاژ - ۋاژ ئاتا - بالا ئولتۇراقلاشقاندىن كېيىن چاقىلىقنىڭ ئەينى ۋاقىتتىكى قازىسى رازاق موللام قاتارلىق ئالتە كىشى (رازاق موللام، تۇرسۇن شاڭخىو، تۇرسۇن كالىك،

① يەنە بەزىلەرنىڭ رىۋايەت قىلىشىچە، ۋاششەھىرىدىن ئۆتكەنلەر بۇ يەردە ۋاژلىداپ ئۇچۇپ يۈرگەن پاشا - كۆمۈ - تىلارنىڭ كۆپ جاپاسىنى چېكىدىكەن، شۇنىڭغا بۇ جايىنى قان شورغۇچى جانلىقلارنىڭ ۋاژ - ۋاژلىرىغا ئاساسەن «ۋاژۋاژ» شەھىرى دەپ ئاتاشقان، شۇ سۆز تەدرىجىي «ۋاششەھىرى» بولغان دەپ قارىغان. كەمىنە ئىلىم ھەقىرى يەنىلا ۋاژۋاژ لەقىملىكلەرگە باغلاپ مۇلاھىزە قىلىش مۇۋاپىق بولسا كېرەك، دەپ قارايمەن.

توختاخۇن سارام، ھەمدۇللاۋاي، ئىمىن ھاجىم شەيتان) قاتارلىقلار قۇرئان نۇتۇپ، يۇرت بەرپا قىلغىلى بارىمىز، كىم قايتسا خۇدانىڭ بەندىسى ئەمەس دەپ قەسەملىشىپ، رازاق موللامنىڭ باشچىلىقىدا ۋاششەھىرىگە چىقىپ يۇرت بەرپا قىلىشقا كىرىشكەن^①. ۋاششەھىرىدىن مۇھەممەد توختى سارامنىڭ بايان قىلىشىچە، رازاق موللام (تۇرسۇن ھاكىم، ئوسمان شاڭئىيو^②)، سارىخان قاتارلىق ئەۋلادلىرى بولغان) نىڭ 6 - ئەۋلادى مەتتوختى تۆمۈر، توختاخۇن سارامنىڭ 5 - ئەۋلادى مۇھەممەد مۇسا سارام، تۇرسۇن شاڭئىيونىڭ تۇغقان ياكى ئەۋلادلىرىدىن مەتتىمىن پالاق بار. رازاق موللام ۋاششەھىرىنىڭ تېخىمۇ گۈللىنىشى ئۈچۈن تاشساي دەرياسىنىڭ سۈيىنىمۇ باشلاپ كەلمەكچى بولغان ۋە 21 ئادەمنى باشلاپ سەپەرگە چىققان، ئارىسىدىن بېرەيلەن قۇملۇقتا يوقاپ كېتىپ قازا قىلغانلىقتىن بۇ ئىشنىمۇ توختاپ قالغان.

تۇردى ۋاژ - ۋاژ بىلەن بىر تۇغقان قېرىندىشى سامساقكام ۋاژ - ۋاژ بىرگە كەلگەن، سامساقكام ۋاژ - ۋاژ دائىم دولان راۋابى چالاتتى. تۇردىكام ۋاژ - ۋاژنىڭ ئوغلى تۇرسۇن ۋاژ - ۋاژنىڭ ئايشەمخان موللا، ھېنىپەمخان كالىك دېگەن قىزلىرى بولغان. ۋاششەھىرى دەسلەپ گۈللەندۈرۈلگەندە، يېڭى ئۆستەڭنىڭ باش تەرەپلىرى سامساقكام ۋاژ - ۋاژنىڭ يەرلىرى بولۇپ ئۇلار سالغان دەرەخلەر ئىنتايىن چوڭ بولغان، بۇ ئورمانلار 1973 - يىلى كېسىۋېتىلگەن. رازاق موللامنىڭ يەرلىرى ھازىرقى ۋاششەھىرىنىڭ ئەھۋالى بىلەن ئېيتقاندا، جۇڭگو تېلېگرافىنىڭ نۇر كابېل ئۆيىنىڭ كۈنچىقىشىدىكى ئۆستەڭدىن باشلىنىپ، مەكتەپنىڭ ئىگىلىگەن يەرلىرى ۋە شۇ ئەتراپلار ئىدى. ھازىرقى يېزىلىق ھۆكۈمەت، پوچتا ۋە تېلېگراف پونكىتلىرى ئەتراپلىرى ناسىر ھاجىمنىڭ زېمىنلىرى ئىدى. ئورمان دېيىلگەن يەر قۇۋان شاڭئىيو، تۇرسۇن شاڭئىيولارنىڭ يەرلىرى ئىدى. تىراكتور پونكىتىنىڭ جايى ئوسمان شاڭئىيونىڭ يەرلىرى ئىدى. يېزىلىق ساقچىخانا، سودا كوپىراتىپىنىڭ جايلىرى ئوسمان شاڭئىيونىڭ يەرلىرى ئىدى. رازاق موللامنىڭ يېرىنىڭ ئاستى تەرىپى تۇردىكام بومباي دېگەن كىشىنىڭ يەرلىرى ئىدى. كۈنپېتىشتىكى دەريانىڭ غەربى ئەينىدىن ئاكام دېگەن كىشىنىڭ يەرلىرى، ئۇنىڭ غەربى ۋاششەھىرىنىڭ باش مىرابى تۇردى مىراب دېگەن كىشىنىڭ يەرلىرى ئىدى.

ۋاششەھىرىدىكى بەزى يەر ناملىرى ۋە ئەھۋاللىرى ھەققىدە

ھىممەت ئېرىق: بۇ يەر - زېمىن ئەينى ۋاقىتتا سەرگەندە مەھەللىسىگە تەۋە بولۇپ، ئەبەيدۇللا توختىنىڭ ئاتا - بوۋىلىرى ئولتۇراقلاشقان ئىدى.

ئورمان: ئوسمان شاڭئىيو تەرىپىدىن ئېچىلغان بولۇپ چوڭ بېغى بار ئىدى، ئوسمان شاڭئىيو شېڭ شىسەي تەرىپىدىن ئولتۇرۇلگەن (جاڭ داجۇننىڭ «شىنجاڭنىڭ بوران -

① رازاق موللامنىڭ يەرلىرىنى سۇغرىش ئۈچۈن چاپقان ئۆستىڭى كېيىنچە «ئۆتتۈر ئۆستەڭ» دېيىلگەن، بۇ ئۆستەڭ بىرقانچە قېتىم كېڭەيتىپ چېپىلغان، شۇنىڭ بىلەن لەڭگەرلىكلەر، ئاياغ مەھەللە (مەدەنىيەت ئىنقىلابىدىكى نامى يالقۇن 2 - ئەترەت)، قالماقدۇڭ مەھەللىسى يەرلىرى يېقىنغىچە شۇ ئۆستەڭ بىلەن سۇغۇرۇلغان.

② ئوسمان شاڭئىيو رازاق موللامنىڭ ئوغلى بولۇپ، شېڭ شىسەينىڭ تۇرمىسىگە قارىلىپ شۇ يەردە ئۆلۈپ كەتكەن.

چاقىۋىنلۇق 70 يىلى» ناملىق كىتابىدا، شېڭ شىسەي ئۆلتۈرگەنلەرنىڭ تىزىملىكىدە چاقىلىقتىن ئوسمان شاڭيو، سۇلايمان ھاجى، يۈسۈپ ئىسىملىك ئۈچ كىشى بار).
تاللىق مەھەللىسى: بۇرۇن قالماقدۇڭ دېيىلەتتى، كېيىنكى ۋاقىتلاردا بۇ خىل ئاتاشنىڭ ياخشى بولمايدىغانلىقى بىلىنىپ، دۆڭنىڭ ئەتراپىدىكى توغراق كۆچەتلىرى بەلگە قىلىنىپ تاللىق مەھەللىسى دەپ ئاتالغان، بۇ مەھەللىدە ھىمىتىكام قانجىق، ھەمدۇللا بايلار ئولتۇراقلاشقان. بۇ مەھەللىنىڭ قالماقدۇڭ دېيىلىشى بۇرۇنقى يىلى ئېنىق بولمىغان ۋاقىتتا، قالماقلار بۇ دۆڭنى نەچچە كۈن چۈشكۈن قىلىپ ئۆتۈپ كەتكەنلىكتىن شۇنداق ئاتالغان.

يېڭىئۆستەڭ مەھەللىسى: بۇ ئۆستەڭ بۇرۇن ۋاز - ۋاز ئېرىقى ياكى سامساق ئاكام ئېرىقى دېيىلەتتى. ئازادلىقنىڭ دەسلەپكى ۋاقىتلىرىدا بىر مو يەرگە ئۈچ ئۇلاغدىن شاخ ۋەزىپە قىلىنىپ، ئىككى قاسنىقىغا شاخ بېسىلىپ يېڭىدىن ئۆستەڭ بەرپا قىلىنغان، شۇ ۋاقىتتىكى ۋاششەھىرىنىڭ يېزا باشلىقى ھېيتاخۇن (قادىر ھېيتىنىڭ ئاتىسى) قويغان گىسىم بولسا كېرەك، شۇندىن باشلاپ يېڭىئۆستەڭ دەپ ئاتالغان.
ئاقناش مەھەللىسى: بۇ مەھەللىنىڭ نامى ئاقناش مازارنى بەلگە قىلىپ قويۇلغان، شۇڭا ئاقناش مەھەللىسى دەپ ئاتالغان.

ئوتتۇر ئۆستەڭ: ئوتتۇر ئۆستەڭ ھىمىتىكام قانجىق دېگەن كىشىنىڭ ئۆستىڭى بولۇپ، يۇرتنى ئوتتۇرىسىدىن كېسىپ ئۆتكەچكە، ئوتتۇر ئۆستەڭ دەپ ئاتالغان.
شارۇق مەھەللىسى: ئالغا 3 - ئەترەت بۇرۇنقى چاغلاردا شارۇق مەھەللىسى دېيىلەتتى، بۇ مەھەللىدە ئاساسلىقى مۇھەممەد شارۇق، روزىكام شارۇق دېگەن كىشىلەر تېرىقچىلىق قىلغان، بۇ نام شۇلارنىڭ لەقىمىدىن كەلگەن.

شىنچىيەن مەھەللىسى: بۇ يەرنىڭ بۇرۇنقى نامى «ھېكىم ئۆلگەن» بولۇپ، چاقىلىق خەلق قوزغىلاڭچىلىرىنىڭ رەھبىرى تۇردى يىڭجاڭ باشچىلىقىدىكى قوزغىلاڭچىلار بىلەن ما جۇڭيىڭنىڭ قالدۇق قىسىملىرى ئارىسىدا ئۇرۇش بولغان، ئۇرۇش جەريانىدا شىنچىيەننىڭ ئېچىق بېشىدىكى بىر دۆڭدە تۇردى يىڭجاڭ قىسمىدىن ھېكىم دېگەن ئەسكەرنى خۇيزۇلار ئۆلتۈرگەنلىكى ئۈچۈن «ھېكىم ئۆلگەن» دەپ ئاتالغان. 1966 - يىللاردىن كېيىن بۇ يەر گۈللەندۈرۈلگەندە يېڭىدىن قۇرۇلغان دېگەن مەنىدە شىنچىيەن (新建) دېيىلگەن. ئۇنىڭ ئاياغ تەرىپى شورسۇلاخ دېيىلەتتى. ھازىرقى شىنچىيەن 4 - ئەترەت ئەتراپلىرى بۇرۇن «بەلقاش» دېيىلگەن.

ۋاششەھىرى توغرىسىدىكى بەزى يازما ئۇچۇرلار
پىرژىۋالىسكى 1885 - يىلى 4 - ئاينىڭ 9 - كۈنى ۋاششەھىرىگە كەلگەن، شۇ ۋاقىتتا ئۇلار تۇرغان يەرنىڭ ئەتراپىدا ئالتە ئائىلە بولغان، تېرىلغۇ يېرى ئون نەچچە گېكتار ئىكەن (بىر گېكتار 15 موغا تەڭ بولۇپ 150 مودىن 200 موغىچە تېرىلغۇ يېرى بولغان). مۇشۇ مەلۇماتقا ئاساسلانغاندا، ۋاششەھىرى ئەمدىلا گۈللىنىشكە باشلىغان يىللار بولۇشى مۇمكىن، دېيىشكە بولىدۇ. شۇ يەردىكى ئاھالىلەرنىڭ ئېيتىشىچە «ھۆكۈمەتتىن

يىراقراق تۇرۇش» ئۈچۈن خوتەن ۋە كېرىيە تەرەپتىن كۆچۈپ كەلگەنلەر ئىكەن.^①

1906 - يىلى 11 - ئاينىڭ 30 - كۈنى ۋاششەھىرىگە كەلگەن سىتەين «بۇ يەرگە ئەڭ دەسلەپ كەلگەن ئاشۇ كىشى، بۇندىن 30 نەچچە يىللار بۇرۇن، ئەڭ ئاۋۋال ۋاششەھىرى دەرياسىنىڭ يېنىدىكى يەرلەرنى ئىگىلىگەن، ئۇنىڭ ئۈچ ئوغلى ئۆزلىرى ئاچقان يەرلەرنى تېرىپ مۇۋەپپەقىيەت قازانغان. ئارىدىن 15 يىل ئۆتكەندىن كېيىن چاقىلىق ناھىيەلىك ھۆكۈمەتنىڭ ئەمەلدارلىرى يۇقىرىنىڭ پەرمانىغا ئاساسەن، ئالدىن ئاشلىق، ئۇرۇقلۇق بېرىش ئارقىلىق نامرات دېھقانلارنىڭ يىراقتىن بۇ بوستانلىققا كېلىپ ئولتۇراقلىشىشقا جەلپ قىلغان، ھوسۇل ياخشى بولمىسا ياكى قەرز قايتۇرۇش مەسىلىلىرى كېلىپ چىقسا بۇ دېھقانلار قېچىپ كېتىشنى ئويلايتتى. تارىم ئويمانلىقىنىڭ بىپايان شەرقىي قىسمىدىكى بۇ بوستانلىقلار ئارىسىدا دېھقانلارنى تالىشىش رىقابىتى ئىنتايىن كەسكىن ئىدى، شۇڭلاشقا ۋاششەھىرىدەك مۇنداق چەت يەردە باشقا يۇرتتىن كەلگەنلەرنىڭ تۇرۇپ قېلىشى ئاز ئۇچرايتتى. مەن بۇ يەرنى زىيارەت قىلىشتىن بىر - ئىككى يىل ئىلگىرى بۇ يەرنىڭ نوپۇسى ئازلاپ بەش ئائىلىلا قالغان. بىراق ھازىر روزبەگ ھۆكۈمەت تەرەپىنىڭ (تەرەققىيات پىلانى) نى داۋاملىق ئىمزالاپ، تەخمىنەن 20 ئائىلىدەك ئاھالىنى بۇ يەرگە باشلاپ كېلىپ، پۇل خەجلىپ مېھمانساراي، ئامبار ۋە بازار قۇرغان...»^② «چاقىلىق ناھىيەسىنىڭ تەزكىرىسى» دە قانداق مەنبە ئاساس قىلىنغانلىقى مەلۇم بولمىسىمۇ، كېپەكۋاي دېگەن كىشىنىڭ ئۈچ ئوغلى بىلەن ۋاششەھىرىگە بېرىپ 1871 - يىلى تېرىقچىلىق قىلغانلىقى يېزىلغان. سىتەين كەلگەن 1906 - يىلىدىن ئۇ ئېيتقان 30 يىلنى ئېلىۋەتسەك، 1876 - يىلىغا يەنى پىرژىۋالىسكىنىڭ تۇنجى قېتىم كەلگەن يىلىغا توغرا كېلىدۇ. سىتەيننىڭ «جوڭگو ئارخېئولوگىيەسىدىن خاتىرە» ناملىق كىتابىدا يېزىلىشىچە، سىتەين ۋاششەھىرىگە كەلگەن 1906 - يىلى 11 - ئاينىڭ 30 - كۈنى، شۇ يەرنىڭ بېگى بولغان كېپەكۋاي مەنسەپ كۇلاھىنى كىيىپ، ئوغۇللىرىنى ئەگەشتۈرۈپ، چوڭ بىر قاپاق سۈت ئېلىپ قارشى ئېلىشقا چىققان. سىتەين مۇنداق دەپ يازغان: «كېرىيەدىن كەلگەن كېپەك بۇ يەرنىڭ ئەڭ بۇرۇنقى ئاھالىسى، 30 نەچچە يىل بۇرۇن ئەڭ ئاۋۋال بۇ يەرگە كېلىپ بوز ئېچىپ تېرىقچىلىق قىلغان، ئۇنىڭ ئۈچ ئوغلى بولۇپ ئاتىسى بىلەن بىرلىكتە بوز ئاچقان، شۇندىن كېيىن بۇ يەر گۈللىنىشكە باشلىغان... ھازىر بۇ يەردە جەمئىي 20 ئائىلە تېرىقچىلىق قىلىدۇ، ئاتالمىش بەگمۇ بار...»^③

1917 - يىلى 8 - ئاينىڭ 17 - كۈنى ۋاششەھىرىگە كەلگەن باج ئەمەلدارى شېي بىننىڭ يازغانلىرىغا قارىغاندا، شۇ ۋاقىتتا 51 ئائىلە ئاھالە بولۇپ كۆپچىلىكى

① پىرژىۋالىسكى: «لوپ كۆلىگە سەپەر»، شىنجاڭ خەلق نەشرىياتى، 1999 - يىلى خەنزۇچە نەشرى، 163 - بەت.

② سىتەين: «نىيە خارابىسىنى تەكشۈرۈش»، گۇاڭشى پېداگوگىكا ئۇنىۋېرسىتېتى نەشرىياتى، 2000 - يىلى خەنزۇچە نەشرى، 259 - بەت.

③ سىتەين: «جوڭگو ئارخېئولوگىيەسىدىن خاتىرە»، باھار شامىلى ئەدەبىيات - سەنئەت نەشرىياتى، 2002 - يىلى خەنزۇچە نەشرى، 2 - توم 332 - بەت.

خوتەن، كېرىيە، لوپ ناھىيەلىرىدىن كەلگەنلەر ئىكەن، تېرىلغۇ يېرى 1200 مودىن ئارتۇق بولۇپ 35 دەن ئاشلىق سېلىق تۆلىگەن. شاڭخوونىڭ ئېيتىشىچە يەنە 10 مىڭ مودىن ئارتۇق يەرنى ئاچقىلى بولىدىكەن^①.

1931 - يىلى 2 - ئاينىڭ 21 - كۈنى (شەنبە)، سىتەين روزى بەگ (ئەسلىي نۇسخىدا Roze دەپ يېزىلغان، Ghazak دېيىلىشى كېرەك ئىدى، دېيىلگەن. Ghazak غازاق دەپ ئوقۇلىدۇ، بۇ بەلكىم رازاق دېگەن ئىسىمنىڭ خاتا يېزىلىشى بولۇشى مۇمكىن) ئاچقان بىر يېڭى يول بىلەن بەلقۇمنىڭ ئېتىكى بىلەن شەرققە يۈرۈپ، ئۇلاش توغراقلىقلار ۋە ئىككى قورۇق ئېقىنىدىن ئۆتۈپ يېڭى تېرىقچىلىق رايونى ئىچىدىكى ئازادە، كۆركەم ھويلىغا - روزبەگنىڭ قورۇ - جايغا كەلگەن. سىتەين روزبەگنى بۇ يەرنىڭ قۇرغۇچىسى دەپ تىلغا ئالغان^②. ئۇ: «ۋاششەھىرى 1906 - يىلىدىكى 15 ئادەمدىن تەرەققىي قىلىپ ھازىرقى 200 نەچچە ئائىلىلىككە يەتكەن، ئىنتايىن تېز كۆپەيگەن. روزبەگ بۇ يىل 81 - 82 ياشلاردا بولۇپ، قايتا قۇرۇلغان بۇ يېڭى شەھەرنىڭ بەرپاچىسى بولۇپ، ئىززەت ھۆرمىتى زىيادە ئىكەن. مەن ئۇنىڭ ئۈزۈملۈك چوڭ بېغىنى ۋە تۈگمىنىنى زىيارەت قىلدىم. رەڭگارەڭ كىيىنگەن ئاھالىلەر بازار ئاتالغان كوچىدا قىستىلىشىپ يۈرەتتى، ئۇلار مېنى باشلاپ كونا ئاشلىق ئامبىرىنى زىيارەت قىلدۇردى؛ 1906 - يىلى بۇ يەردىكى بىردىنبىر ئىمارەت ئىدى»^③ دەپ يازغان.

ۋاششەھىرى ھەققىدىكى ئېغىزچە ئۇچۇرلار بىلەن يازما ئۇچۇرلارنى بىرلەشتۈرۈپ قارايدىغان بولساق، ھازىرقى ۋاششەھىرىدە تەخمىنەن 1860 - يىللىرىدىن باشلاپ ئادەم ئولتۇراقلاشقان. ئۇنىڭدىن نەچچە ئون يىل ئىلگىرى كېرىيەلىك ئوۋچىلار تەرىپىدىن بايقالغان كونا شەھەر شۇلارنىڭ ئىچىدىكى بىر ئوۋچىنىڭ لەقىمى ۋاز - ۋاز بىلەن ئاتالغان. ئوۋچىلار يۇرتىغا كېلىپ بۇ خەۋەرنى يەتكۈزگەندىن كېيىن بىر بۆلۈك ئاھالە بۇ يەرگە كەلگەن ۋە «چاقىلىق» ئاتالغان جايدا ئولتۇراقلاشقان. يازما ئۇچۇرلار بىلەن بىرلەشتۈرۈپ قارىساق، كېرىيە كەلگەن كېپەكۋاي 1871 - يىلى ھازىرقى ۋاششەھىرى ئەتراپىدا ئۈچ ئوغلى بىلەن يەر ئاچقان، ئەمما ئاھالە كۆپەيمىگەن. ۋاششەھىرىنىڭ قايتىدىن گۈللىنىشىدە ئەڭ دەسلەپ ئولتۇراقلاشقانلار ۋاز - ۋاز جەمەتى ۋە كېپەكۋايىلار بولغان، ئەمما گۈللىنىش ئانچە تېز بولمىغان. پىرژىۋالىسكىنىڭ يازغىنىغا قارىغاندا، 1885 - يىلىنىڭ بېشىدا ئالتە ئائىلە ئەتراپىدا ئاھالە بولغان. بۇ ۋاقىتلاردا كېپەكۋاي بۇ

① شىيېن: «شىنجاڭغا ساياھەت»، شىنجاڭ خەلق نەشرىياتى، 1990 - يىلى خەنزۇچە نەشرى، 187 - بەت.

② ۋاششەھىرىنىڭ گۈللىنىشىدە چوڭ تۆھپىلەرنى قوشقان رازاق ئاخۇنۇم موللا تۆمۈر ئىسىملىك كىشىنىڭ ئوغلى ئىدى، بەزى مەلۇماتلاردا ئۇنى ۋاششەھىرىگە شاڭخو بولغان دېيىلىدۇ. ئوۋچۇرلارغا قارىغاندا ئۇ كېرىيە قالۇق ئۈستەئلىك موللا تۆمۈرنىڭ ئوغلى بولۇپ 1932 - يىلى 8 - ئايدا ۋاششەھىرىدە قازا قىلغان، چاسا مۇھۈرىگە رازاق ئىبنى موللا تۆمۈر دېگەن خەتلەر بولغان، ۋاششەھىرىدە ئەۋلادلىرى ھېلىمۇ بار، دېگەن ئۇچۇرلار مەلۇم. سىتەيننىڭ يۇقىرىقى ئۇچۇرىغا قارىغاندا، رازاق ئاخۇنۇم 1825 - يىلى ئەتراپىدا تۇغۇلغان بولسا كېرەك، دېگەن يەكۈنگە كېلىد. مېن، شۇنداق بولغاندا بۇ كىشى 100 ياشتىن ھالقىپ قازا قىلغان بولىدۇ.

③ ۋاڭ جىچىڭ: «سىتەيننىڭ 4 - قېتىملىق جۇڭگو ئارخېئولوگىيەسى خاتىرىسىنى تەھقىقلەش»، گەنسۇ ما - ئارىپ نەشرىياتى، 2004 - يىلى خەنزۇچە نەشرى، 415 - بەت.

جاينىڭ بېگى سۈپىتىدە تىلغا ئېلىنغان. گەرچە ھۆكۈمەت ئۆزلىرىنىڭ باج - سېلىقىنى كۆپەيتىش ئۈچۈن، باشقا يۇرتتىن بۇ يەرگە تېرىقچى جەلپ قىلغان بولسىمۇ ئۈنۈمى ئانچە ياخشى بولمىغان. 1903 - يىلىغا كەلگەندە بۇ يەردە پەقەت بەش ئائىلىدەك ئاھالە قالغان. 1905 - يىللىرى ئەتراپىدا چاقىلىقتىن رازاق موللا (سىتەين يازغان روزىبەگ ۋە Ghazak مۇشۇ كىشى بولۇشى ئېھتىمالغا ناھايىتى يېقىن) باشلىغان، ئالتە قەسەمداش بىلەن بىرگە 20 ئائىلىدەك كىشى كېلىپ، بۇ يەرنى گۈللەندۈرۈشكە باشلىغان. رازاق موللىنىڭ تۆھپىسى چوڭ بولغانلىقتىن كاتتا ئىززەت - ھۆرمەت تاپقان، شۇنىڭ بىلەن بۇ يەردىمۇ زور گۈللىنىش بولغان. جۈملىدىن 1931 - يىلىغىچە بولغان قىسقىمىغا 20 نەچچە يىلدا بۇ يەردىكى ئاھالە كۆپىيىپ 200 ئائىلىدىن ئاشقان، بۇ يەردە بازارمۇ بارلىققا كەلگەن. شۇندىن كېيىن ۋاششەھىرىنىڭ گۈللىنىشى تېز بولغان.

3. مۇران بوستانلىقى

ھازىر دۇنيادا «مۇران» دەپ ئاتىلىدىغان جايدىن ئوتتۇز نەچچىسى بار، ئىتالىيەنىڭ 2 - چوڭ شەھىرىمۇ خەنزۇ تىلىغا 米兰 دەپ تەرجىمە قىلىنغان. شۇنىڭ ئۈچۈن بولسا كېرەك، بەزىلەر مۇران كونا شەھەر خارابىسىدىن تېپىلغان قاناتلىق پەرى رەسىمىدە قەدىمكى گىربىك سەنئىتىنىڭ تەسىرى بارلىقىنى ھېس قىلغان ھامان ئىتالىيەنىڭ بۇ 2 - چوڭ شەھىرىنى كۆز ئالدىغا كەلتۈرىدۇ، ئەمما ئېلىمىزدە مۇران ناملانغان جايلار بۇلا ئەمەس. شىنجاڭدا قارا مۇران دەرياسى (چەرچەن)، مۇران دەرياسى، مۇران بوستانلىقى، مۇران كەنتى (پىچاندا)، كۆك مۇران دەرياسى (چەرچەن) بولغاندىن سىرت، ئۇتتۇ مۆرۈن (چىڭخەيدە)، شەرقىي شىمالدا مۇلىنجاڭ (ئەمەلىيەتتە بۇمۇ مۇران نامىنىڭ باشقىچە تەرجىمىسىدىن ئىبارەت) دەرياسىغا ئوخشاش بىرقانچىسى بار. ئۇنداقتا مۇران نامى قانداق كېلىپ چىققان؟ بۇ نامنىڭ ئېتىمولوگىيەسىنى قەيەردىن ئىزدەيمىز؟ ئامېرىكىدىنمۇ ياكى ياۋروپادىن؟... ياق، خەلقىمىزدە «ئىسىم ئىگىسىدىن كېلور» دەيدىغان سۆز بار، شۇڭا بۇ نامنىڭ ئېتىمولوگىيەسىنى ئالدى بىلەن مۇشۇ زېمىندا ياشاپ مۇشۇ زېمىننى گۈللەندۈرگەن ئۇيغۇر خەلقىدىن ئىزدەيمىز.

ئۇيغۇر خەلقى جايلارغا ئىسىم قويۇشتا شۇ جاينىڭ جۇغراپىيەلىك ئەھۋالىغا ئالاھىدە ئېتىبار بىلەن قارىغان. يۇقىرىدا كۆرگەن ئىسىملاردىن مۇران دەرياسى، قارا مۇران دەرياسى، كۆك مۇران دەرياسى، قارامۆرۈن، مۇلىنجاڭ قاتارلىقلارنىڭ ھەممىسى دەريا بىلەن باغلانغان، بۇ ناملارنىڭ سۇ بىلەن بىرەر مۇناسىۋىتى بارمۇ؟ بار، خەلقىمىزنىڭ تارىخىي داستانى «ئوغۇزنامە» نى ئوقۇيدىغان بولساق، «مۇران» دېگەن سۆزنى كۆپ ئۇچرىتىمىز. بىرنى مىسال قىلساق، «ئىتىل دېگەن مۇرانغا كەلتى (ئىتىل دېگەن دەرياغا كەلدى)»^① دېيىلگەن. شۇ مەتىندىكى «ئىتىل مۇران» ھازىرقى ۋولگا دەرياسىنى كۆرسىتىدۇ. شۇنىڭغا ئوخشاش مىڭ سۇلالىسى دەۋرىدە تۈزۈلگەن خەنزۇ تىلى بىلەن

① «قەدىمكى ئۇيغۇرلارنىڭ تارىخىي داستانى — ئوغۇزنامە»، مىللەتلەر نەشرىياتى، 1980 - يىلى ئۇيغۇرچە

قەدىمكى ئۇيغۇر تىلىنىڭ سېلىشتۇرما لۇغىتى بولغان «ئىدىقۇت مەھكىمىسى سۆزلۈكى» دە ناھايىتى ئېنىق قىلىپ 江 «مۇران» (ئۇيغۇرچە)، 莫连 (تەلەپپۇزى) دەپ؛ 河 نى بولسا «ئۆگۈز»، تەلەپپۇزى 午庫思، دەپ ئىزاھلىغان^①. ھازىر چاقىلىق ناھىيەسىدە مۇران نامىنى مېرەن دەپ تەلەپپۇز قىلىش ھازىرقى خەنزۇچە تەرجىمە 米兰 نىڭ تەسىرىدە ئومۇملىشىپ كەتكەن.

تەتقىقاتلارغا ئاساسلانغاندا، سەلەڭا دەرياسى قەدىمدە «سەكىز مۇران» دەپ ئاتالغان.

شەرقىي سىبىرىيەدىكى ياقۇت ئاپتونوم جۇمھۇرىيىتىنىڭ ئېرتىش دەرياسى بويىدىكى بىر كان شەھىرىمۇ مۇران ناملانغان. ياقۇتلارمۇ تۈركىي تىللىق خەلق، تارىم ۋادىسىنىڭ تارىخىدىكى ساكلار بىلەن مەنبەداش بولغاچقا ئۆزلىرىنى ساك دەپمۇ ئاتايدۇ. مۇران، مېرەن، مۇرەن ناملىرى تۈركىي مىللەتلەردىن بولغان سېرىق ئۇيغۇر (يۇغۇر) ۋە سالار تىللىرىدا ھازىرمۇ قوللىنىدۇ. بۇنىڭدىن باشقا ئۇيغۇر تىلىنىڭ قومۇل شېۋىسىدىمۇ قوللىنىلماقتا.

ھازىرقى زامان سېرىق ئۇيغۇر (يۇغۇر) غەربىي قىسىم تىلى (تۈركىي تىل) دا [mɛ ren] مەنىسى دەريا^②. تۈركىي خەلق سالارلار خۇاڭخې دەرياسىنى [morɛ n - murɛ n]^③، دەپ ئاتايدۇ. «ماركوپولونىڭ ساياھەت خاتىرىسى» دە يېزىلىشىچە، 13 - ئەسىردە موڭغۇللار خۇاڭخې دەرياسىنى Karamouren، دەپ ئاتىغان. ئەرەب مۇئەللىپى مەھمۇد بىن ئۆمەر زەمەخشەرى (175 - 1144) يازغان «مۇقەددىمە تۇل ئەدەب» ناملىق ئەسەردە موڭغۇلچە mören گە دېڭىز، دەريا دەپ ئىزاھات بېرىلگەن. 16 - ئەسىردە ياشىغان مىرزا مۇھەممەد ھەيدەر كۆرەگان «تارىخى رەشىدى» كىتابىنىڭ 2 - تومىدا «كۆلنىڭ بىر تەرىپىدىن ئېقىپ چىققان چوڭ بىر دەريا جۇڭگونىڭ قارامۇراتى دەپ ئاتىلىدۇ»^④ دەپ يازغان.

ئىتالىيەنىڭ 2 - چوڭ شەھىرىنىڭ نامىنىڭ خەنزۇچە تەرجىمىسى 米兰 بولسىمۇ، شۇ يەرلىك كىشىلەر تەرىپىدىن Monali^⑤ دەپ تەلەپپۇز قىلىنىدۇ. ۋېئونىسولانىڭ شىمالىدىكى ئوبلاست بولسا Madnari^⑥ دەپ ئاتىلىدۇ. ئەمەلىيەتتە، بۇ ناملارنىڭ شۇ يەرلىك خەلق تىلىدىكى تەلەپپۇزىدا پەرق بولۇپ باشقا تىلدىكى تەرجىمىسىنى ئاساس قىلىپ ئوخشاش دەپ قاراش مۇۋاپىق ئەمەس، ئەلۋەتتە. شۇڭا ئېيتىش مۇمكىنكى، چەت ئەللەردىكى بۇ ناملارنىڭ جۈملىدىن ئالتاي تىل سىستېمىسىدىن سىرت تىللاردىكىلىرى بىلەن يۇرتىمىزدىكى مۇران نامىنىڭ قىلچە مۇناسىۋىتى يوق.

① خۇاڭ جېنخۇا، خۇاڭ رۇنخۇا: «ئىدىقۇت مەھكىمىسى سۆزلۈكى»، مىللەتلەر نەشرىياتى، 1984 - يىلى نەشىرى، 33 - بەت.

② لېي شۇەنچۈن تۈزگەن: «غەربىي يۇغۇرچە - خەنزۇچە لۇغەت»، سىچۈەن مىللەتلەر نەشرىياتى، 1981 - يىلى خەنزۇچە نەشرى، 83 - بەت.

③ لىن لىيەنيۇن تۈزگەن: «سالارچە - خەنزۇچە، خەنزۇچە - سالارچە سۆزلۈك»، سىچۈەن مىللەتلەر نەشرىياتى، 1992 - يىلى نەشرى، 35 - بەت.

④ مىرزا مۇھەممەت ھەيدەر كۆرەگان: «ئوتتۇرا ئاسىيا موڭغۇللىرىنىڭ تارىخى - تارىخى رەشىدى»، شىنجاڭ خەلق نەشرىياتى، 1986 - يىلى خەنزۇچە نەشرى، 2 - كىتاب، 375 - بەت.

⑤ ⑥ «دۇنيا يەر ناملىرى لۇغىتى»، شاڭخەي قامۇس كىتابخانىسى نەشرىياتى، 1981 - يىلى خەنزۇچە نەشرى.

ئەسلىدە بۇرۇنقىلار دەريانى ئۆگۈز دېگەندىن باشقا يەنە مۇران، مۇرەن دەپمۇ ئاتىغان. لېكىن ۋاقىتنىڭ ئۆتۈشى بىلەن خۇددى ئۆگۈز نامى ئۇنتۇلغاندەك مۇران نامىنىڭمۇ لېكىسكىلىق مەنىسى ئۇنتۇلۇپ، كېيىنكىلەرگە دەريانىڭ نامىدەك مىراس قالغان. شۇنىڭ بىلەن ئۇنىڭغا يەنە «دەريا» سۆزى قوشۇلۇپ ئاتىلىدىغان بولغان، شۇڭا مۇران دەرياسى، قارامۇران دەرياسى، كۆك مۇران دەرياسى ناملىرى شەكىللەنگەن. قارا دەريا ئاتالغان قارامۇران (قارا - ئۇلۇغ، شىمال دېگەنگە ئوخشاش كۆپ مەنىگە ئىگە)، قارامۇران دەرياسى بولۇپ قالغان. يىغىنچاقلاپ ئېيتقاندا، مۇران - مۇرەن - مۇرەن ناملىرى قەدىمكى ئۇيغۇر تىلى بولۇپ «دەريا» دېگەن مەنىگە ئىگە، بۇ تۈركىي تىلغا خاس لېكسىكا بولۇپ تىلىمىزدا ناھايىتى قەدىمدىن باشلاپلا قوللىنىلغان دەپ قاراشقا بولىدۇ. بۇ نامنىڭ ئېتىمولوگىيەسى توغرىسىدا دوكتور ئابدۇلئەھدە ئابدۇلرەشىد بەرقى شەخسىي سۆھبىتىمىزدە^① ناھايىتى مەنپەئەتلىك پىكىر بەردى. دوكتورنىڭ قارىشىچە بولغاندا، بۇ نامنىڭ كېلىپچىقىش نېگىزى تۈركىي سۆز بولۇپ، قەدىمكى ئۇيغۇر تىلىدىكى ياغمۇر (يامغۇر) بىلەن باغلاپ چۈشەنگەندە، ئېتىمولوگىيەسىنى تېخىمۇ روشەن كۆرۈۋېلىشقا بولىدىكەن. دەرھەقىقەت، «ياغمۇر» ياغ + مۇر دىن ياسالغان، بۇ زامانىمىزغا فونېتىكىلىق ئۆزگىرىش ياساپ ياغمۇر بولۇپ يېتىپ كەلگەن، بۇ قاراش بۇ نامنىڭ كېلىپچىقىشىدا سۇنىڭ مەنبە بولغانلىقىنى كۆرسىتىپ بېرىدۇ.

ھازىرقى 36 - تۈەن تۇرۇشلۇق جايدىكى مۇران بازىرى ئەتراپلىرى بۇرۇندىن مۇران ياكى مۇرەن دەپ ئاتالغان. مۇران نامى يۇقىرىدا كۆرگىنىمىزدەك قەدىمكى ئۇيغۇر تىلىدىن قالغان ئاتالغۇ، ھازىر قومۇل شېۋىسىدە، سېرىق ئۇيغۇرلار - يۇغۇر ۋە سالار تىللىرىدىمۇ ساقلىنىپ قالغان. ئادەتتە مۇران - مۇرەن - مۇرەن دەپ تەلەپپۇز قىلىنىدۇ. س. ي. مالوف رۇسچە كىتابىدا MupaH ، سىتەيىننىڭ كىتابىدا Mnari دەپ تەلەپپۇز خاتىرىسى قىلىنغان، بۇ سۆز «ئوغۇزنامە» قاتارلىق قەدىمكى ئۇيغۇر تىلىدىكى ئەسەرلەردە دەريا دېگەن مەنىدە قوللىنىلغان. قاراقوشۇن لوپلۇقلىرى خوتەن دىيالېكتىنىڭ تەسىرىگە ئۇچرىغانلىقتىن «مىيەن» دەپمۇ تەلەپپۇز قىلغان. قاراقوشۇن كۆلىنىڭ سۈيىنىڭ ئازلىشى بىلەن 19 - ئەسىرنىڭ ئاخىرلىرى كۆل بويىدىكى بىر قىسىم لوپلۇقلار مۇران بوستانلىقىغا كېلىپ ئولتۇراقلىشىپ، تېرىقچىلىق ۋە چارۋىچىلىق بىلەن مەشغۇل بولغان. سىتەيىننىڭ بايانى بويىچە ئېيتساق، ئابدال مەھەللىسى چۆل قېلىشتىن بۇرۇنلا جاھانساي دەرياسى (مۇران دەرياسىنىڭ باش قىسمى) بويىدا مەھەللە بەرپا قىلىپ تېرىقچىلىق قىلغان، ئەمما بېلىقچىلىقنى تاشلىمىغان. 1928 - يىلى 9 - ئاينىڭ 5 - كۈنىدىن 13 - كۈنىگىچە مۇران رايونىدا تەكشۈرۈشتە بولغان بېرگماننىڭ يېزىشىچە، شۇ ۋاقىتتا مۇراندا 30 ئۆيلۈك لوپلۇق ئولتۇراقلاشقان، ئۇلار يېقىنقى ۋاقىتلاردا كۆچۈپ كېلىپ ئۆي سېلىپ ئولتۇراقلاشقان، بۇلار ئەسلىدە ئابدال مەھەللىسىدىكى كىشىلەر ئىدى، تارىم دەرياسىنىڭ ئېقىنى ئازايغانلىقى ياكى ئۈزۈلۈپ قالغانلىقى سەۋەبىدىن

① 2013 - يىلى 11 - ئاينىڭ 19 - كۈنى چاقىلىقتىكى سۆھبىتىمىزدىن.

كۆچۈشكە مەجبۇر بولغان. كۈنچىققان بەگنىڭ ئوغلى (شۇ رايوندىكى لويلۇقلارنىڭ ئاخۇنى) سىتەيىن قاتارلىقلارغا يول باشلىغۇچى بولغان توختاخۇننىڭ قوغۇن، ئۈزۈم، گۈلە قاتارلىق نەرسىلەردىن خېلى كۆپ (بېرگمان بىزگە بىر ئاي يەتكۈدەك، دەپ يازغان) ئېلىپ بېرىپ كۈتۈۋالغانلىقىغا قارىغاندا، ماددىي مەئىشتى خېلى بېيىغانلىقىنى كۆرەلەيمىز. ئەينى ۋاقىتتا مۇران بىلەن چاقىلىق ئارىسى ئىككى كۈنلۈك، مۇران بىلەن ئابدال ئارىسى بىر كۈنلۈك يول ئىدى. مۇران ئەينى ۋاقىتتا لويلۇقلار تەرىپىدىن Miran tarim (ئەينى زامانلاردا ئەندىر دەرياسى ئەندىر تارىم دەپمۇ ئاتالغانلىقىدىن، شۇ زامان كىشىلىرىنىڭ تارىم نامىنى دەريا ياكى تارام مەنىسىدەمۇ قوللانغانلىقىنى پەرەز قىلىمىز) دەپ ئاتالغان. 1914 - يىلىغا كەلگەندە يېڭى ئابدالنىڭ بېگى نۇرمۇھەممەد يۇرت بېگى بولۇپ تۇرغان. 1941 - يىلىدىكى چاقىلىق باج ئىدارىسى باشلىقىنىڭ دوكلاتىدىن قارىغاندا، شۇ ۋاقىتتا مۇراندا 38 ئۆيلۈك، 380دىن ئارتۇق ئادەم بار ئىدى، تېرىلغۇ يېرى 2283 مو ئىكەنلىكى يېزىلغان. 1944 - يىلى گومىنداڭ پىرقىسى باۋ - جيا تۈزۈمى بويىچە مۇراننى باۋ قىلىپ باشقۇرغان. 1950 - يىلى مۇراندا چاقىلىق ناھىيەلىك خەلق ھۆكۈمىتىنىڭ باشقۇرۇشىدىكى مۇران يېزىسى تەسىس قىلىنغان. 1958 - يىلى 10 - ئايدا مۇران يېزىسى «سەكرەپ ئىلگىرىلەش» (يۆجىن) خەلق كوممۇنىسى قىلىپ ئۆزگەرتىلگەن. 1959 - يىلى 9 - ئاينىڭ 2 - كۈنى بۇ يەردە شىنجاڭ بوز يەر ئۆزلەشتۈرۈش نازارىتىنىڭ باشقۇرۇشىدىكى مۇران دېھقانچىلىق مەيدانى قۇرۇلغان، كوممۇنا دېھقانچىلىق مەيدانىنىڭ باشقۇرۇشىغا بېرىلگەن. 1965 - يىلى 6 - ئاينىڭ 1 - كۈنى شىنجاڭ ئىشلەپچىقىرىش قۇرۇلۇش ئارمىيەسى دېھقانچىلىق 2 - شىسى مۇران دېھقانچىلىق مەيدانى قۇرۇلغان، شۇ يىلى باشقا بوز يەر ئۆزلەشتۈرۈش مەيدانلىرىدىن ئادەم يۆتكەپ كېلىنىپ نوپۇسى 4889 غا يەتكەن. 1966 - يىلى 11 - ئايدا بوز يەر ئۆزلەشتۈرۈش نازارىتىگە تەۋە دېھقانچىلىق مەيدانىدىكى 428 ئادەم، 2000 تۇياق چارۋا بىلەن دېھقانچىلىق 2 - شىسى دېھقانچىلىق مەيدانىغا قوشۇۋېتىلگەن. 1969 - يىلى 9 - ئايدا 36 - تۈەن دەپ ئۆزگەرتىلگەن. مۇران تەۋەسىدىكى ئۇيغۇرلار مىللىي لىيەن دەپ ئاتىلىپ ئىشلەپچىقىرىش بىلەن شۇغۇللانغان. ھازىر يېڭى مەھەللىگە كۆچكەنلىكتىن، ئولتۇراقلاشقان يېرى مىللىي يېڭى مەھەللى (民族新村) دەپ ئاتىلىدۇ، 36 - تۈەننىڭ باشقۇرۇشىدا ئىشلەپچىقىرىش بىلەن شۇغۇللانماقتا.

4. يېڭىسۇ

كونا يېڭىسۇ ھازىرقى تىمەنلىك يېزا يېڭىسۇ چارۋىچىلار مەھەللىسىنىڭ جەنۇبىدا بولۇپ شەرقىي مېرىدىيان $87^{\circ}56'25.6''$ قا، شىمالىي پاراللېل $40^{\circ}24'01.2''$ قا جايلاشقان (مەسچىت خارابىسىدە ئۆلچەنگەن)، دېڭىز يۈزىدىن ئېگىزلىكى 828.4 مېتىر، 200 مېتىر جەنۇبىدا تارىم دەرياسى (يەرلىكلەر ياركەنت دەرياسى دەيدۇ)، شىمالدىكى دۆلەت 218 - تاشيولىغا 3.5 كىلومېتىر، جەنۇبىدىكى چاقىلىق ناھىيە بازىرىغا 154

كىلومېتىر، غەربىي شىمالدىكى داشكۆل سۇ ئامبىرىغا 37 كىلومېتىر، 35 - تۈەن مەيدانغا 34 كىلومېتىر كېلىدۇ. يېڭىسۇ نامىنىڭ كېلىپچىقىشى ۋە تەۋەلىكى ھەققىدە پېشقەدەم مائارىپچى، مەرھۇم ئىبراھىم سەيدۇللا «يېڭىسۇ قەدىمكى زاماندا قاراكۆل دەپ ئاتالغان. بۇ توغرىلۇق كونا يېڭىسۇلۇق پېشقەدەملەر شۇنداق دېيىشىدۇ. قاراكۆلگە كېلىدىغان سۇ بىر مەزگىل توختاپ كەتكەندىن كېيىن، تارىمنىڭ سۈيى قايتىدىن ئۆلگىنى، چۆل قالغان زېمىن قايتىدىن كىشىلەرگە ھايات بەخش ئەتكەن. مۇشۇ ئىشلارغا ئاساسەن كىشىلەر ئارىسىدا «يېڭى سۇ كەلدى» دېگەن خەۋەر قۇلاقتىن - قۇلاققا ئاڭلىنىپ، ئۆز يۇرت - ماكاننى تاشلاپ كەتكەن قاراكۆللۈكلەر، قايتىدىن ئۆز ماكانلىرىغا قايتىپ كەلگەن. شۇنىڭدىن كېيىن بۇ جاي «يېڭىسۇ» دېگەن نام بىلەن ئاتالغان...»^① دەيدۇ. ۋەقەشۇناس مۇھەممەد ئوسماننىڭ بايان قىلىشىچە، ھازىر تاشلىنىپ كەتكەن يېڭىسۇ يەنى كونا يېڭىسۇنىڭ ئۈچ كىلومېتىر غەربىدە يەنە بىر مەھەللە بار^②، ئۇ يەرمۇ كونا يېڭىسۇ دەپ ئاتىلىدۇ. بۇرۇن ئەنە شۇ كونا يېڭىسۇغا كېلىدىغان سۇ توختاپ كەتكەن ۋە مەلۇم ۋاقىتتىن كېيىن سۇ كەلگەن، شۇ سەۋەبلىك يېڭىدىن سۇ كەلگەن جاي دېگەن مەنىدە «ياڭىسۇ» دەپ ئاتالغان. ھازىرقى كۈندە گەرچە مەخسۇس تەكشۈرۈشلەر بولمىغان بولسىمۇ، كونا يېڭىسۇ دېگەن جاي نامىنىڭ بولۇشى يېڭىسۇلۇقلارنىڭ ئەسلىي ماكانىنىڭ ھازىرقى كونا يېڭىسۇ ئەمەس، ئۇنىڭ ئۈچ كىلومېتىر غەربىدىكى كونا يېڭىسۇ ئىكەنلىكى مەلۇم بولىدۇ. بەزى يېڭىسۇلۇقلار تاكى يېقىنغىچە قاراكۆل نامىنى قوللىنىشى، يېڭىسۇ نامىنىڭ سەل كېيىنرەك بارلىققا كەلگەنلىكىنى، بەلكىم 19 - ئەسىرنىڭ باشلىرىدىكى ئىش بولۇشى ئېھتىماللىقىنى چۈشەندۈرۈپ بېرىدۇ. بۇ جاي 1800 - يىللارنىڭ باشلىرىدا، كېيىن دېگەندىمۇ 1850 - يىللاردا مەھەللە بولغان. 1880 - يىلى سىزىلغان «تۇرپان كارىزلىرىنىڭ تارقىلىش خەرىتىسى» دە 寅乌苏 دەپ خاتىرىلەنگەن. ۋەقەشۇناس مۇھەممەد ئوسمانمۇ ئاڭلىغان - بىلگەنلىرىگە ئاساسلىنىپ 1850 - يىللىرى ئەتراپىدا مەھەللە بارلىققا كەلگەن، دەپ قارايدۇ. شەرقشۇناس مالفومۇ 1914 - يىلى ИаНВ cy (ياڭى سۇ) دەپ خاتىرىلىگەن. لوپلۇقلارنىڭ مەشھۇر بەگلىرىدىن ئىسلامبەگ ۋە ئەمەتبەگنىڭ قەبرىسى كونا يېڭىسۇ مەھەللىسىگە جايلاشقان. يېڭىسۇ نامىدا ئۈچ مەھەللە بار، بۇلارنىڭ بىرى ھازىر دېيىلىۋاتقان كونا يېڭىسۇ (بۇ جايدا توغراقلىق مەھەللىسى - جەنۇب تەرەپ - ۋە ئىسلام بەگنىڭ مەھەللىسى، يەنى بەگ مەھەللىسى - شىمال تەرەپتە - دىن تەشكىل تاپقان)، ئۇنىڭدىنمۇ كونا يەنە بىر مەھەللە - كونا يېڭىسۇ (باش مەھەللە) ئۇنىڭ غەربىگە ئۈچ كىلومېتىر كېلىدىغان يەرگە جايلاشقان. ھازىرقى دۆلەت تاشيولىنىڭ ئىككى تەرىپىگە جايلاشقان يېڭىسۇ 3 - يېڭىسۇ ھېسابلىنىدۇ. يېڭىسۇ ۋە ئۇنىڭ ئەتراپلىرىنى

① ئىبراھىم سەيدۇللا: «يېڭىسۇنىڭ تارىخى ھەققىدە»، «چاقىلىق تارىخ ماتېرىياللىرى (1)»، جۇڭگو خەلق سەياسىي مەسلىھەت كېڭىشى چاقىلىق ناھىيەلىك كومىتېتى 1989 - يىلى ئۇيغۇرچە نەشرى.

② مۇھەممەد ئوسمان ئاكاننىڭ يول باشلىشىدا يەكەن دەرياسىدىن ئۆتۈپ بۇ مەھەللىگە بېرىپ زىيارەت قىلىپ كەلدۇق، ھازىر يۇلغۇنلۇق دۆڭدىكى مازارلىقى، ئازراق ئۆيلەرنىڭ ئىزناسى ۋە گۈمبەز قاتارلىق ئازلا ئىزنالار ساقلىنىپ قاپتۇ.

باشقۇرغان بەگلەردىن جانتقۇلى بەگ (جاھانقۇلى بەگ؟)، ئوغلى قۇربان سوپىبەگ، قۇربان سوپىبەگنىڭ ئوغلى ئەمەتبەگ، ئۇندىن كېيىن ئىسلامبەگ (چاقىلىقتا ئۆتكەن قۇربان غوجابەگ بىلەن دەۋرداش)، ئۇندىن كېيىن ئىبراھىم شائىيو ۋە ئەمەت شائىيو دېگەن كىشىلەر ئۆتكەن.

1917 - يىلى شىنجاڭدا تەكشۈرۈشتە بولغان شىيې بىننىڭ «شىنجاڭغا ساياھەت» ناملىق كىتابىدا يېزىشىچە، ئۇ 1917 - يىلى 8 - ئاينىڭ 25 - كۈنى يېڭىسۇغا كەلگەن ۋە ئەتىسى يولغا چىققان. ئۇ «ئەتكەن سائەت بەشتە يېڭىسۇدىن يولغا چىقتۇق. غەربىي شىمالغا يۈرسە بىپايان كۈدەيلىك كۆل بولۇپ مەھەللە - كەنتلەر ئۈزۈلمەيدىكەن. 12 يول يۈرسە ئاراتارىم دەرياسىغا بارىدىكەن، بۇ تارىم دەرياسىنىڭ تارامى بولۇپ شەرققە ئېقىپ كۆنچى دەرياسىغا قوشۇلىدىكەن. سۇ ئىنتايىن چوڭقۇر ۋە سۈزۈك ئىكەن. دەريانىڭ كىچىك تۈسىمىسى بولۇپ تۈسىمىنى بويلاپ ئۆتىدىكەن، توغراق ۋە يۇلغۇنلار قاشنى سىيىپ تۇرىدىكەن، شۇنداق مەنزىرىلىك. 30 يول يۈرسە چاقىلىق - كۆنچى ناھىيەلىرى مۇشۇ يەردە ئايرىلىدىكەن، يولنىڭ ئىككى تەرىپىدىكى دەرەخ ياغاچلىرى بار دۆڭ بەلگە ئىكەن. 28 يول يۈرسە دۇرال شەھىرىگە بارىدىكەن...»^① دەپ يازغان. مۇشۇ ئەھۋاللاردىن قارىغاندا، چاقىلىق ناھىيەسى بىلەن لوپنور ناھىيەسىنىڭ ئارىسىدىكى ھازىرقى پاسىل، 1908 - يىلى ئەتراپىدا سىزىلغان خەرىتە بىلەن ئاساسەن ئوخشاش بولغان. مۇشۇ ئۇچۇرغا ئاساسلانغاندا، ئەينى ۋاقىتتىكى پاسىل ھازىرقى 34 - تۈەن تەۋەسىدىكى دۇرال خارابىسىنىڭ 14 كىلومېتىر جەنۇبىدا بولغان، شۇ ۋاقىتتا بەش توپا دۆڭ بەلگە قىلىنغان. تارىم دەرياسىنىڭ شەرققە ئېقىپ كۆنچى دەرياسىغا قۇيۇلغان ئېقىنىنىڭ شىمالىي تەرىپىدە بولغان. شىيې بىننىڭ خاتىرىلىشىچە، ئۇلار ئارغاندىن چىقىپ تارىم دەرياسىدىن ئۆتۈپ (يەرلىكلەر يەكەن دەرياسى دەيدۇ، دەپ يازغان) غەربىدىنرەك شىمالغا يۈرگەن، بۇرۇلۇپ غەربىي شىمالغا (ئوڭ تەرەپتە كۆنچى دەرياسىنىڭ سۈيى كۆرۈنۈپ تۇرغان) 15 يول ماڭغاندىن كېيىن مازارلىققا كەلگەن. بۇ يەردە بىر كۈدەيلىك بولۇپ كەڭلىكى 30 - 40 يول كېلىدىكەن، يېڭىسۇلۇقلار كۈزدە ئوسا قىلىپ بۇغداي، قوناق تېرىغان. ئوسا قىلغۇچىلار ئېقىنىنىڭ باش تەرەپلىرىدە تېرىقچىلىق قىلغانلىقى ئۈچۈن ئەتىياز ۋە ياز كۈنلىرى بۇ تۈزگە سۇ كەلمەيدىكەن. شۇڭا بۇ يەردە پەقەت كۈزدە ئوسا قىلىپ، ئەتىيازدا ئۇرۇق چاچسا، يازدا ھوسۇل يىغىدىكەن. 40 يول يۈرسە تۇغ مەھەللىسى بولۇپ بىر نەچچە ئېغىز لاي تاملىق ئۆي بولۇپ پوچتا ئۆتىشى ئىكەن. ئالدى تەرەپتە دەريانىڭ قۇرۇق ئېقىنى بولۇپ سۇ كەلگەن، سۇ ھەتتا يول بويىغىچە كەلگەن، دەسلەپ ئۇلار كۆنچى دەرياسىمىكىن دەپ قالغان. بۇ دەريا تۇغ مەھەللىسىنىڭ 20 - 30 يول شىمالىدا بولۇپ، 40 - 50 يول ئېقىپ كۆنچى دەرياسىغا قۇيۇلغان. دەريانىڭ سۈيىنى ئىچىشكە بولىدىكەن، يېنىدا تۈگمەن بار، تۈگمەننىڭ ئارقىسىدا خېلى ياخشى سېلىنغان خېلى كۆپ ئۆي خارابىلىرى بارلىقىنى كۆرگەن، بۇ يەردىن غەربىي شىمالغا، كۆپرەك

① شىيې بىن: «شىنجاڭغا ساياھەت خاتىرىسى»، شىنجاڭ خەلق نەشرىياتى، 1990 - يىلى خەنزۇچە نەشرى.

غەربكە يۈرگەن. يەنە 10 نەچچە يولدا دەريانىڭ بۇرۇنقى قۇرۇق ئېقىنىغا سۇ كەلگەن... 40 يول يۈرسە توغراق بىلەن قاپلانغان ئابدال كۆلگە بارىدۇ. يەنە 10 يول ماڭسا يېڭىسۇ مەھەللىسى بولۇپ 77 ئۆيلۈك دېھقان بار ئىدى. دېمەك، 1917 - يىلى 8 - ئايدا يېڭىسۇدا 77 ئۆيلۈك (ھەر ئۆيىدە بەش جان بار دېسەك 400 گە يېقىن ئادەم بار) مەھەللە بولغان^①، ئۇ يەردىن غەربىي شىمالغا ماڭسا خېلى كۆپ مەھەللىلەر بارلىقى سۆزلىنىدۇ. مۇشۇنداق بولغاندا، يېڭىسۇنى مەركەز قىلغان ھالدا خېلى كۆپ ئاھالە بولغانلىقىنى بىلىشكە بولىدۇ. ئەمما يېڭىسۇ ۋە ئۇنىڭ ئەتراپلىرىنىڭ بۇنداق گۈللىنىشى ئۇزۇنغا بارمىغان، 1921 - يىللىرى ئەتراپىدا تارىم دەرياسى شەرققە ئېقىپ كۆنچى دەرياسىنىڭ كونا ئېقىنىغا قۇيۇلۇپ كىروران لوپ كۆلىگە قاراپ ئاققانلىقتىن، بۇ يەرگە كېلىدىغان ئېقىنى ئازلاپ كەتكەن، ھەتتا ئۇزۇلۇپ قالدىغان ئەھۋاللار كېلىپ چىققان، بىر قىسىم ئاھالىلەر بۇ يەردىن كۆچۈپ كېتىپ بۇ يۇرتلار چۆلدەرىگەن، شۇڭلاشقا 1928 - يىلى 5 - ئاينىڭ بېشىغا كەلگەندە ئاران 25 ئۆيلۈك ئاھالە قالغان، ستەيىننىڭ 1930 - ، 1931 - يىللىرىدىكى سەپەر خاتىرىلىرى بۇ تەرىپىنى ئىسپاتلاپ بېرىدۇ. كېيىنكى ۋاقىتلاردا تارىم دەرياسىغا يەنە سۇ كەلگەنلىكى ئۈچۈن قايتىدىن ئاۋات بولغان. 1950 - يىلىدىكى نوپۇسى ھەققىدە بەزى ماتېرىياللاردا يېزىلىشىچە، 147 ئۆيلۈك 648 نوپۇس بار، دېيىلگەن. يېڭىسۇلۇق تۇردى ئابلىنىڭ ئەسلىمىسىدىن قارىغاندا^②، يېڭىسۇدىكى مەسچىتكە 3 - 4 يۈز ئادەم سىغىۋەتكەن چوڭلۇقتا بولغانلىقىدىن قارىغاندا مەھەللىدىكى ئاھالىنىڭ 1000 دىن ئاشىدىغانلىقىنى بىلەلەيمىز.

يېڭىسۇ ئاھالىلىرى كۆچۈم ئولتۇراقلىشىپ تېرىقچىلىقنى ئاساس، چارۋىچىلىق، ئوۋچىلىق ۋە بېلىق تۇتۇشنى قوشۇمچە قىلىپ ھايات كەچۈرگەن، 1908 - يىلىدىكى يېڭىسۇدا باج تۆلەيدىغان ئاھالە 496 ئائىلە بولۇپ تېرىلغان يەر 18000 مو ئەتراپىدا بولغان، ئۇلارنىڭ مۇقىم تېرىلغۇ يېرى 1931 مو يەرنى سۇغىرىدىغان ئاختارما ئۆستىڭىنىڭ ئەتراپىدىكى يەرلەر ئىدى، قالغىنى شۇ ۋاقىتتىكى يۇرت ئاقساقاللىرىنىڭ بۆلۈپ بېرىشى بىلەن تېرىلىدىغان، كەلكۈن ياكى دەريا سۈيىدىن پايدىلىنىدىغان يەرلەردىن ئىبارەت ئىدى. يېڭىسۇ مەھەللىسىنىڭ ئەتراپلىرىدىن قىسمەن ئولتۇراق نۇقتىلىرى ياكى تۇرالغۇ خارابىلىرى شىنجاڭ مەدەنىيەت يادىكارلىق - ئارخېئولوگىيە تەتقىقات ئورنىدىكى خادىملار تەرىپىدىن 2003 - يىلى بايقالغان، تۆۋەندە شۇلاردىن بىرقانچىسى بىلەن تونۇشۇپ چىقىمىز:

① بۇ يەردە ئېيتىلغان 77 ئائىلە باج - سېلىق تۆلەيدىغان ئاھالىلەر بولۇشى مۇمكىن، شۇنىڭ بىلەن بىرگە مەلۇم ساندىكى ئائىلە بوشۇرۇلغان بولسا كېرەك: بوۋام مۇپتول تۇرپانمۇ ئۇ يەرگە بارغانلىقىنى، ئادەمنىڭ ناھايىتى كۆپلۈكىنى بايان قىلغان. مەن بۇ خارابىلىككە ئىككى قېتىم بېرىپ زىيارەت قىلىدىم، مەھەللىنىڭ كۆلىمىدىن قارىدىغاندىمۇ بۇ سانلىق مەلۇمات ئازلىق قىلىدۇ. مۇشۇ جايدا تۇغۇلۇپ ئۆسكەن مۇھەممەد ئوسمان ۋە ئىمىن غازىلار تەسىنلىگەن سانلىق مەلۇماتمۇ بۇنىڭدىن خېلىلا كۆپ.

② جۇڭگو خەلق سىياسىي مەسلىھەت كېڭىشى لوپنور ناھىيەلىك كومىتېتى: «لوپنور تارىخ ماتېرىياللىرىدىن تاللانما»، 2012 - يىلى ئۇيغۇرچە نەشرى، 397 - بەت.

لوپۇقلارنىڭ يەنە بىر مەھەللىسىنىڭ ئورنى شەرقىي مېرىدىيان $88^{\circ}33'23.62''$ شىمالىي پارالېل $40^{\circ}19'51.21''$ قا جايلاشقان، لوپ كۆلىنىڭ غەربىي، قۇرۇقتاغنىڭ شەرقىي يېنىغا جايلاشقان، قۇم دەريا قەبرىستانلىقىنىڭ 10 كىلومېتىر دەك غەربىدە قۇم دۆۋىسىدە، يېڭىسۇ مەھەللىسى بىلەن ئارىلىقى 53 كىلومېتىر، غەربىدىكى ھازىرقى دۆلەت 218 - تاشيولى بىلەن ئارىلىقى 27 كىلومېتىر، ئارغانغا 26 كىلومېتىر كېلىدۇ. بۇ يەردە 4 - 5 ئائىلىلىك ئۆي ئىزناسى ساقلىنىپ قالغان، ھەممىسى جەنۇب - شىمال يۆنىلىشىدە بولۇپ، قۇرۇلمىسى تولمۇ ئاددىي. بۇ ساتمىلار توغراق ياغىچى تىكلەنىپ، بالا ياغاچ قويۇلۇپ كىۋادرات شەكلىگە كەلتۈرۈلۈپ قومۇش بىلەن قوشاغدىلىپ ياسالغان، ھەر بىر ئۆينىڭ كۆلىمى 4×5 كىۋادرات مېتىر ئەتراپىدا.

تارىم دەرياسىنىڭ شەرقىي يېقىغا جايلاشقان قومۇش ساتما، ئورنى دۆلەت 218 - تاشيولىغا بەش كىلومېتىر كېلىدىغان يەردىكى بىر يۇلغۇنلۇق دۆڭنىڭ دالدىسىغا قۇرۇلغان، بىرقانچە قومۇش ساتمىدىن شەكىللەنگەن ھويلا، يېڭىسۇ بىلەن ئارىلىقى 32 كىلومېتىر، ئارغانغا 18 كىلومېتىر، قۇم دەريا قەبرىستانلىقىغا 32 كىلومېتىر كېلىدۇ، ئەينى ۋاقىتتىكى تۇغ مەھەللىسىگە يېقىن كېلىدۇ.

غەربىي قۇرۇقتاغ قۇملۇقىنىڭ شەرقىي يېقىدا، قۇم دەريا قەبرىستانلىقىنىڭ بەش كىلومېتىر دەك غەربىي جەنۇبىدا ئىككى ساتما بايقالغان، ساتمىلارنىڭ ئارىسى ئىككى مېتىر كېلىدۇ، ساتمىلار توغراق بادىرلىرى ۋە توغرا ياغاچلار قومۇش بىلەن قوشاغدىلىپ ياسالغان، ئۆگزىسى ئۆرۈلۈپ چۈشكەن، ساتمىنىڭ ئىچىدىن بېلىق تۇتىدىغان تور بايقالغان. كونكرېت ئورنى: يېڭىسۇنىڭ 61 كىلومېتىر شەرقىدىكى چۆلدە، دۆلەت 218 - تاشيولى بىلەن ئارىلىقى 34 كىلومېتىر، ئارغانغا 29 كىلومېتىر، قۇم دەريا قەبرىستانلىقىنىڭ بەش كىلومېتىر غەربىي جەنۇبىدا بولۇپ 1950 - يىللاردىن بۇرۇنقى، 19 - ئەسىرلەردىن كېيىنكى ئىزنا ھېسابلىنىدۇ.

تارىم دەرياسىنىڭ شەرقىي قىرغىقىدا، ئارغاننىڭ توققۇز كىلومېتىر دەك شەرقىي شىمالىدا، قۇم دەريا قەبرىستانلىقىنىڭ 25 كىلومېتىر غەربىي جەنۇبىدا بىر ئېغىزلىق ساتما بايقالغان، بۇ ساتما توغراق بادىرسى تىكلەنىپ ھەم ئۆگزىسىدىن چېتىلىپ قومۇش بىلەن قوشاغدىلىپ ياسالغان، چوڭلۇقى 4×5 كىۋادرات مېتىر ئەتراپىدا. كونكرېت ئورنى: يېڭىسۇنىڭ تەخمىنەن 50 كىلومېتىر شەرقىدىكى قۇملۇق ئىچىدە، ساتۇنغان دېگەن يەرنىڭ شەرقىدە بولۇپ ئارغانغا 25 كىلومېتىر كېلىدۇ.

يېڭىسۇنىڭ 49 كىلومېتىر دەك شەرقىي جەنۇبىدىكى چۆللۈك ئىچىدە، ئارغاننىڭ 25 كىلومېتىر شەرقىي شىمالىدا، قۇم دەريا قەبرىستانلىقىغا 14 كىلومېتىر غەربىدە بىر ئېغىز قومۇش ساتما بايقالغان.

يېڭىسۇنىڭ 53 كىلومېتىر شەرقىدە، ئارغاننىڭ 29 كىلومېتىر شەرقىي شىمالىدا، قۇم دەريا قەبرىستانلىقىغا توققۇز كىلومېتىر كېلىدىغان يەردە دىيامېتىر ئۈچ مېتىر كېلىدىغان يۇمىلاق شەكىلدىكى ساتما ساقلىنىپ قالغان، ئىچىدە خېلى كۆپ قوي مايىقى بار.

يېڭىسۇننىڭ 54 كىلومېتىر شەرقىدىكى چۆلدە، ئارغاننىڭ 28 كىلومېتىردەك شەرقىي شىمالدا، كىچىك مۇران قەبرىستانلىقىنىڭ سەككىز كىلومېتىردەك غەربىدە بىر ئېغىزلىق قومۇش ساتما بايقالغان.

يۇقىرىدا كۆرۈپ ئۆتكىنىمىزدەك كۈنىمىزدە چۆللۈككە ئايلىنىپ كەتكەن جايلارنىڭ ئىچىدىن بەزى ئىزنالار بايقالغان، بۇلار ئارخېئولوگىيەلىرىمىزنىڭ قۇم دەريا قەبرىستانلىقىنىڭ ئەتراپىنى تەكشۈرۈش ۋە شۇ قەبرىستانلىققا كىرىش - چىقىش داۋامىدا بايقالغان، ئەمەلىيەتتە يەر يۈزىدىن بايقالغان، قانداقتۇر مەخسۇس شۇ رايوندىكى تارىخىي ئىزنالارنى بايقاش مەقسىتىدە تەكشۈرۈلگەن بولماستىن ئۇچرىتىلغان ئىزنالاردىن ئىبارەت. دېمەكچى بولغىنىمىز، ئەينى زامانلاردا لوپلۇق كىشىلەر دەريا ئېقىنلىرىنى بويلاپ ياشىغان يەنى دەريا - كۆل بويلىرىدا ساتما قۇرۇپ ياشاپ بېلىق تۇتقان، چارۋا باققان. شۇ ۋاقىتلاردىكى يازما خاتىرىلەرنىڭ كەم بولۇشى، كۈنىمىزدە ئومۇميۈزلۈك تەكشۈرۈشلەرنىڭ بولماسلىقى، بەزى مەھەللە ۋە تۇرالغۇلارنىڭ قۇم تەكتىدە قېلىشى نۇرغۇن قىممەتلىك ئۇچۇرلاردىن مەھرۇم قىلدى، شۇڭا لوپلۇقلارنىڭ نوپۇسى ۋە جايلاشقان ئورۇنلىرى توغرىلۇق پەقەت نىسپىي بايان قىلماقتىن چارىمىز يوق، يېڭىسۇ ۋە ئۇنىڭ ئەتراپلىرىمۇ بۇنىڭدىن مۇستەسنا ئەمەس.

يېڭىسۇدا تۇغۇلۇپ ئۆسكەن، 1950 - يىللىرىدا چاقىلىق ناھىيەسىگە ھاكىم بولغان پېشقەدەم زىيالىي ئىمىن غازى 2009 - يىلى 5 - ئاينىڭ 12 - كۈنىدىكى تېلېفون سۆھبىتىمىزدە كونا يېڭىسۇنىڭ 1959 - يىلىنىڭ ئاخىرلىرى، 1960 - يىلىنىڭ باشلىرىدا تاشلىنىپ قالغانلىقى، ئەسلىدە بۇ يەردە 2000 ئەتراپىدا ئاھالە بارلىقى، ئاھالىنىڭ %10 چاقىلىققا، %90 نىڭ لوپنور ناھىيەسى تەۋەسىگە كۆچكەنلىكىنى بايان قىلغان. ئەينى ۋاقىتتا تىكەنلىكتە تۇغۇلغان، كېيىن لوپنور ۋە چەرچەندە رەھبىرىي خىزمەتلەردە بولغان ساتتار مۇتەللىپنىڭ ئەسلىشىچە، يېڭىسۇ ۋە ئەتراپلىرىدىكى مەھەللىلىرىنى قوشقاندا 1000دىن ئوشۇق ئاھالە ياشىغان^①. ئاھالىلەرنىڭ ئولتۇراق مەسلىسىدىن ئالغاندا يېڭىسۇدا 500 - 600 ئۆيلۈكتەك ئاھالە بولغان، بۇلاردىن يۈز ئۆيلۈكتەك ئادەم يايلاقتا مالچىلىق قىلغان. كونا يېڭىسۇنىڭ غەربىدە بىر مەھەللە بولۇپ باش مەھەللە دېيىلىدۇ (ئۇنىمۇ كونا يېڭىسۇ دېگۈچىلەر بار)، شۇ يەردە دۆڭلۈكنىڭ يېنىدا بىر گۈمبەز بار بولۇپ شۇ يەردە نەزىر ئۆتكۈزگەن. توقۇم ۋە يېكەنبۇلجامال قاتارلىق جايلار يېڭىسۇلۇقلارنىڭ يايلىقى بولغان. ۋەقەشۇناس مۇھەممەد ئوسماننىڭ ئېيتىشىچە، 1950 - يىلى بۇ يەر چاقىلىققا تەۋە بىر يېزا بولۇپ، يەر ئىسلاھاتى ۋاقتىدا خۇدا بەردى شاڭخو دېگەن كىشى يېزا باشلىقى ئىدى. 1952 - يىلى بولسا كېرەك، چاقىلىققا غۇجا ئابدۇللا رەھمان (غۇجاۋلا رەھمان) ھاكىم ۋاقتىدا بىر قېتىم قاراشەھەر ۋىلايىتىنىڭ ۋالىيسى مۇھەممەد ئىسمائىل (كېيىن ئاپتونوم رايونغا باش كاتىپ بولغان كىشى) چەرچەندىن خىزمەت تەكشۈرۈپ چاقىلىققا كەلگەن. غۇجا ئابدۇللا ھاكىم ئۇنىڭغا

① 2012 - يىلى 10 - ئاينىڭ 23 - كۈنى لوپنور ناھىيەسىدىكى سۆھبەتتىن.

دوكلات قىلىپ، «يېڭىسۇ چاقىلىقتىن بەك يىراق بولۇپ بەش كۈنلۈك يول ئىكەن، بىرەر ئىش بولسا بېرىپ - كېلىش قولايىسىز ئىكەن، تىكەنلىكتە لوپنور ناھىيەسىنىڭ بىر رايونى بولغاندىكىن، ھەممىسى قاراشەھەر ۋىلايىتىنىڭ يېرى بولغاندىكىن شۇلار باشقۇرسا بولمامدۇ» دېگەن. مۇھەممەد ئىسمائىل ۋالىي شۇنىڭ بىلەن «ئۇنداق بولسا دوكلات ياز»، دېگەن. غۇجا ئابدۇللا ھاكىم شۇنىڭ بىلەن شۇ ۋاقىتتىكى سامان قەغەزگە «يېڭىسۇنى لوپنور ناھىيەسىگە قوشۇۋېتىشكە قوشۇلمەن» دەپ يېزىپ شەخسىي تامغىسىنى بېسىپ بەرگەن ئىكەن (1990 - يىللىرىدىكى پاسىل مەسلىسىنى ئېنىقلاشتا ئارخىپتىن مۇشۇ ماتېرىيال تېپىلغان). مۇھەممەد ئىسمائىل ۋالىي قايتىشىدا يېڭىسۇدا توختاپ يىغىن ئېچىپ، شۇ كۈندىن باشلاپ يېڭىسۇنىڭ لوپنور ناھىيەسىنىڭ تىكەنلىك رايونىغا قارايدىغانلىقىنى ئېلان قىلغان، شۇ ۋاقىتتا يېڭىسۇ رايونىدا 28 مىڭ چارۋا بولغان. 1960 - يىلى يېڭىسۇ ۋە ئۇنىڭ ئەتراپلىرىدا 1500 ئائىلە كىشى، 38 مىڭ چارۋا بار ئىدى. يېڭىسۇدا ئىككى كوچا بولۇپ توغراقلىق ۋە بەگ مەھەللىسى مۇشۇ كوچىلار ئارقىلىق ئايرىلغان. بۇ يەردىكى ئاھالىلەر 1960 - يىلىنىڭ ئاخىرىدىن باشلاپ 1961 - يىلىنىڭ ئوتتۇرىلىرىغىچە بولغان ئارىلىقتا، يېڭىسۇ ۋە تىكەنلىك ئەتراپىدىكى ئاھالىلەر شىنجاڭ ئۇيغۇر ئاپتونوم رايونلۇق خەلق ھۆكۈمىتىنىڭ قارارى بويىچە لوپنور ناھىيەسى بازىرىغا يېقىن تارىم يېزىسىغا كۆچكەن^①، ئاھالىلەر يەنە كۆچۈپ كېلىمىز دېگەن نىيەتتە ئۆي - جايلىرىنى شۇنداقلا تاشلاپ كەتكەن. كېيىن يول بويلاپ ئۆي سالغانلار، يول ياسىغۇچىلار، ياغاچ لازىم بولغانلار ياغاچلىرىنى ئېچىپ كەتكەن. كونا يېڭىسۇدىكى مەسچىت (سوپى ھاجى دېگەن كىشى سالدۇرغان، قەبرىسى مەسچىتنىڭ ئارقىسىدىكى ئۆي ئىچىدە ھازىرمۇ بار) تاكى 1970 - يىللىرىنىڭ ئوتتۇرىلىرىغىچە ساق ئىدى. مۆھتەرەم تىلشۇناس مىرسۇلتان ئوسمانوف 2009 - يىلى 10 - ئاينىڭ 18 - كۈنىدىكى سۆھبىتىمىزدە ئېيتىشىچە، شۇ كۆچۈش ۋاقتىدا تىل تەكشۈرۈپ، ماشىنا بىلەن چاقىلىقتىن لوپنورغا ماڭغان، يېڭىسۇدىن تاكى كۆنچىگىچە بولغان يولدا ئۈزۈلمەي كېتىۋاتقان كۆچمىلەرنى كۆرگەن، شۇلاردىن قارىغاندا، تىكەنلىك ۋە يېڭىسۇ ئەتراپلىرىدا ئاھالىلەر نۇرغۇن بولۇشى مۇمكىن.

1900 - يىلىنىڭ بېشىدا يۇرتلاردا ناھىيە تەسىس قىلىنغاندا، يۇرتلارنىڭ تارىخىنى ئۆگىنىش، يۇرتلارنىڭ تارىخ، جۇغراپىيەسىدىن مەلۇمات بېرىدىغان دەرسلىك تۈزۈش ئىشلىرى بولغان. مىسالەن، لوپ رايونى بىلەن بىۋاسىتە مۇناسىۋەتلىك بولغان چاقىلىق ۋە كۆنچى ناھىيەلىرى ھەققىدە ئۈچ تەزكىرە تۈزۈلگەن. بۇلاردىن 1908 - ، 1909 - يىللىرى ئامبال رۇي شەن تۈزگەن «چاقىلىقنىڭ خەرىتىلىك يۇرت تەزكىرىسى» ھەم تالڭ

① كۆچۈپ بارغان يېڭىسۇلۇقلار تارىم يېزىسىنىڭ قۇربانكۆل كەنتىنى ئاساس قىلغان ھالدا ئولتۇراقلاشقان، ئۇلار بىر مەزگىل شۇ مەھەللىنىمۇ «ياڭىسۇ» مەھەللىسى دەپ ئاتاش نىيىتىدە بولغان بولسىمۇ كېيىنچە بۇ ئىنتىلىشلەر ئۈتۈلۈپ كەتكەن. 1959 - يىلى 12 - ئاينىڭ 9 - كۈنى لوپنور ناھىيەسى بىلەن دېھقانچىلىق 2 - شىسى «تارىم 1 - دېھقانچىلىق مەيدانى بىلەن تىكەنلىك ۋە چارا رايونلىرىنىڭ يەرلىرىنى ئالماشتۇرۇش كېلىشىمى» ئىمزا ئالغان، كېلىد - شىم بويىچە شۇ رايوندىكى ئاھالىلەر كۆچكەن، كۆچۈش 1960 - يىلى 12 - ئاينىڭ 31 - كۈنى ئاياغلاشقان .

گۇاڭشاۋ تەرىپىدىن تۈزۈلگەن مەزمۇنى ئاساسەن ئوخشىشىدىغان «چاقىلىقنىڭ يۇرت تەزكىرىسى» نى، جۇ فاڭشى 1908 - يىلى تۈزگەن «كۆنچى (شىنپىڭ) نىڭ يۇرت تەزكىرىسى» نى مىسال قىلىش مۇمكىن. «چاقىلىقنىڭ خەرىتىلىك يۇرت تەزكىرىسى» دە لوپنور، لوپ كۆلى ۋە چاقىلىق دەپ ئاتالغان بۇ قەدىمكى يۇرتتا 496 ئۆيلۈك، ئەرلەردىن ئۇلۇغ - ئۇششاق بولۇپ 1740 ئادەم، خوتۇن - قىزلاردىن 1643 ئادەم بارلىقى، چاقىلىق تەۋەسىدە مۇسۇلمان (ئۇيغۇر) (缠回) لار... بارلىقىنى يازغان. چاقىلىققا تۇرپان، كېرىيە، قەشقەرلەردىن بىر بۆلەك ئادەملەرنىڭ كۆچۈپ كەلگەنلىكىنى يېزىش بىلەن ناھىيە تەۋەسىدە چاقىلىق، تۇرپان، چۈشكۈن - لەڭگەر (二十里铺)، ئابدال، تۇغ (克托)، مۇران، تاتراڭ، ۋاششەھىرى، لوپ، تۈزلۈك (托素)، چاينۇت (加以)، (غالىدراڭ) چېكە، يېڭىسۇ مەھەللىلىرى بارلىقىنى يازغان. بۇلاردىن چاقىلىق بازىرى، ۋاششەھىرى، تۇرپان مەھەللىلىرىدىن باشقىلىرىدا لوپلۇقلارمۇ ئولتۇراقلاشقان مەھەللىلەردىن ئىبارەت.

مىلادىيە 1680 - يىلى جۇڭغارلار ئاقتاغلىق خوجىلارنىڭ ئىچكى جەھەتتىن ماسلىشىشى بىلەن يەكەن خانلىقىنىڭ سەلتەنتىنى ئاغدۇردى، ئۇلار بۇ خانلىقنى تەسەرۈپىغا ئېلىشىغا زور تۆھپە قوشقان ئاپاق خوجا ۋە ئۇنىڭ تەرەپدارلىرىنىڭ ھاكىمىيىتى تىكلەندى. ئاپاق خوجا ۋە ئۇنىڭ ئەۋلادلىرى جۇڭغار ئاقسۆڭەكلىرىنى رازى قىلىش ئۈچۈن خەلققە زۇلۇم سالىدى، ئۇلار يەنە دىنىي مەزھەپ دۈشمەنلىرىنى يوقىتىش ئۈچۈن، بىر تۈركۈم خەلقنى قىرغىن قىلدى. خەلق كۆپ تەرەپتىن زۇلۇمغا ئۇچرىدى. جۇڭغارلارنىڭ زۇلۇمى 1755 - يىلى چىڭ سۇلالىسىنىڭ جۇڭغارلارنى يوقىتىشىغىچە 75 يىل داۋام قىلدى. چىڭ سۇلالىسىنىڭ جۇڭغارلارغا قىلغان يۈرۈشىدە بەزىلەر جۈملىدىن قومۇل ۋاڭلىرىنىڭ ئەجدادلىرى ۋە باشقىلار خەلقنىڭ جۇڭغارلارغا بولغان ئۆچمەنلىكىدىن پايدىلىنىپ، چىڭ سۇلالىسىنىڭ جۇڭغارلارنى يوقىتىشىدا تۆھپە كۆرسەتتى. قاراتاغلىق خوجىلارمۇ مەزھەپ دۈشمىنى ئاپاق خوجا باشچىلىقىدىكى ئاقتاغلىقلاردىن ئۆچ ئېلىش ئۈچۈن چىڭ سۇلالىسى قوشۇنىغا ماسلاشتى. تاشقى ھۇجۇم ۋە ئىچكى ئىسيانلار سەۋەبىدىن جۇڭغار ئاقسۆڭەكلىرىنىڭ ئۇيغۇر رايونىدىكى ھۆكۈمرانلىقى تېزلا ئاغدۇرۇلدى. جۇڭغارلار ئاغدۇرۇلۇپ چىڭ سۇلالىسى ھۆكۈمرانلىقى تىكلەنگەن بولسىمۇ، خەلقنىڭ ھاياتىدا زور ياخشىلىنىش بولمىدى، خەلق يەرلىك بەگلەرنىڭ (يەرلىك ئەمەلدارلار ئاساسەن چىڭ سۇلالىسىنىڭ شىنجاڭنى ئىگىلىشىدە تۆھپە قوشقان قاراتاغلىق خوجىلار بولغان) ۋە مانجۇ ئەمەلدارلىرىنىڭ زۇلۇمىغا ئۇچرىدى، شۇڭا كۆپ قېتىم ئىسيان، قوزغىلاڭ بولدى. جاھانگىر خوجا قاتارلىق پۇرسەتپەرەسلەر خەلقنىڭ غەزىپىدىن پايدىلىنىپ توپىلاڭ قىلدى. چىڭ سۇلالىسى قوشۇنى خوجىلار توپىلاڭىنى باستۇردى. لوپلۇقلار تارىم ۋادىسىنىڭ پىنھانلىرىدا ياشىسىمۇ، چىڭ سۇلالىسىنىڭ ھۆكۈمرانلىقىدا بولۇپ كەلگەن. چىڭ سۇلالىسى 1884 - يىلى ئۆلكە تەسىس قىلىپ ئىلى جياڭجۇن مەھكىمىسىنى بىكار قىلىپ، ھەربىي ئىدارە قىلىشتىن سىياسىي ھاكىمىيەت دەۋرىگە ئۆتتى. ئۈرۈمچى ئۆلكە مەركىزى بولدى،

جايلاردا دوتەي، ئامبال مەھكىمىلىرى، ناھىيە تەسىس قىلدى، جۈملىدىن 1903 - يىلى چاقىلىقمۇ ناھىيە قىلىپ تەسىس قىلىندى. بۇ دەۋردە چاقىلىقتىكى ئاھالىلەرنىڭ پائالىيەت دائىرىسىمۇ تەبىئەتنىڭ قىستىشى بىلەن تەدرىجىي چاقىلىق، مۇران، ۋاششەھىرى، يېڭىسۇ بوستانلىقىغا قاراپ تارايدى. مەمۇرىي باشقۇرۇش جەھەتتىن لوپ كۆلى ۋە تارىمنىڭ ئاياغ ئېقىنىدىكى ئاھالىلەر ئىككى قىسىمغا ئايرىلدى، قاراقوشۇن كۆلى بويىدىكىلەر قاراقوشۇنلۇقلار دەپ، تارىمنىڭ ئاياغ ئېقىنىدىكىلەر قاراكۆللۈكلەر دەپ ئاتىلىپ ھەرقايسى ئۆز بەگلىرىنىڭ باشقۇرۇشىدا بولغان. ئىككى جايدىكى ئاھالىلەر ۋە بەگلىرى تۇرپان ۋاڭلىقىنىڭ باشقۇرۇشىدا، تۇرپان ۋاڭلىرى بولسا قومۇل ۋاڭلىرىنىڭ باشقۇرۇشىدا بولغان ئىدى. بۇ توغرىدا 1821 - يىلى يېزىلغان «شىنجاڭ ھەققىدە قىسقىچە مەلۇمات» تا «لوپنوردا قاراكۆل ۋە قاراقوشۇن دېگەن ئىككى مۇسۇلمان قەبىلىسى بار، ئىمىن خوجىنىڭ باشقۇرۇشىغا تەۋە...» دېيىلگەنلىكى، لوپلۇقلارنىڭ تۇرپان ۋاڭلىرىنىڭ باشقۇرۇشىدا بولغانلىقىنى ئېنىق كۆرسىتىپ بېرىدۇ.

قاراكۆللۈكلەر ۋە قاراقوشۇنلۇقلار ئۆز بەگلىرىنى باققاندىن سىرت، ھەر يىلى ئەزىزلىرى تۇرپان دائىرىلىرىگە 40 تەڭگىدىن باج تاپشۇرغان، تۈرلۈك تېرە ۋە چارۋىدىن ئولپان تۆلىگەن. شۇ چاغدا قاراقوشۇنلۇقلار ئىچىدە ئولپان تۆلىگۈدەك ئەردىن 100 چە كىشى قالغان. قاراكۆل ۋە قاراقوشۇن ئاھالىلىرى بەگلىرىگە سوۋغا بەرگەندىن سىرت، يەنە ھۆكۈمەت دائىرىلىرىگە ئېغىر باج - سېلىقلارنى تۆلىگەن، ھۆكۈمەت ئەمەلدارلىرى پات - پات كېلىپ، ھەر خىل ناملاردىكى ۋاقىتلىق باجلارنى يىغىپ تۇرغان. ئۇندىن باشقا ئۇلار يەنە خەنزۇ سودىگەرلىرىنىڭ ئېغىر جازانخورلىقىغا ئۇچرىغان، خەنزۇ سودىگەرلىرى يىلدا نەچچە قېتىم رەخت قاتارلىقلارنى توشۇپ كېلىپ كۆپ مىقداردىكى مال - چارۋىلارغا تېگىشىپ، زور پايدا كۆرۈپ قايتىشقان. ئېغىر باج - سېلىق ھەم زۇلۇم خېلى نۇرغۇن ئەزىزلىرىنىڭ يۇرت ماكانىدىن ئايرىلىپ تىلەمچىلىك قىلىپ جان ساقلىشىغا ياكى چاقىلىققا بېرىپ ياللىنىپ ئىشلىشىگە سەۋەب بولغان. لوپلۇقلار ھازىرقى چاقىلىق ۋە لوپنور ناھىيەلىرى تەۋەسىدە ياشىغان يەرلىك ئاھالە بولۇپ، ئۇيغۇر تىلىنىڭ لوپنور دىيالىكتىدا سۆزلىشىدۇ. بۇ يەردىكى شەھەرلەر ۋەيران بولۇپ ئاھالىلەر كۆچۈپ كەتكەندە، ئۇلار ئىزچىل تۈردە تارىم ۋە كۆنچى دەريا بويلىرىدا كۆچۈپ يۈرۈپ نەدە سۇ بولسا شۇ يەردە ياشاپ قالغان ئاھالىلەر ئىدى. ئۇلار ئۇزۇن مەزگىل دەريا، كۆل بويلىرىدا ياشاپ بېكىك تۇرمۇش كەچۈرگەن، شۇڭلاشقا سىرت بىلەن ئالاقىسى ناھايىتى كەمچىل بولغان، ئۇلار ئۇيغۇرلارنىڭ ئومۇمىي ئىجتىمائىي توپىدىن ئايرىلغان ۋاقتى 3 - 4 يۈز يىلغا سوزۇلغانلىقتىن، مەلۇم پەرقلەر كېلىپ چىققان. ناتۇرال ئىگىلىك باسقۇچىدا ياشاپ كەلگەن لوپلۇقلار تارىم ۋە كۆنچى دەرياسىنىڭ ئوتتۇرا، ئاياغ ئېقىنلىرىدا ياشاش داۋامىدا شۇ يەرنىڭ تەبىئىي شارائىتىغا ماسلىشىپ بېلىقچىلىقنى ئاساس، چارۋىچىلىقنى ۋە يىغىمچىلىقنى قوشۇمچە قىلىپ ياشىغان. قىش ۋە ياز بېلىق تۇتۇپ ئۇنى قۇرۇتۇپ، قاق سېلىپ يېگەن بولسا تەبىئىي ئۆسۈملۈك يېكەننىڭ يىلتىزى، ئۈجۈل، جىگدە

قاتارلىقلارنىمۇ تولۇقلىما ئوزۇقلۇق قىلغان. مەلۇم ساندىكى ئاھالىلەر ئوۋچىلىق قىلىپ، ياۋايى جاندارلارنى تۇتقان. ئەتىياز پەسلىدە قۇش تۇتۇش ۋە قۇش تۇخۇمى يىغىش بىلەن مەشغۇل بولغان. شۇ ۋاقىتلاردا ھەربىر ئائىلە يۈزدىن ئارتۇق ھەتتا نەچچە يۈز قۇشنى تۇتۇپ ئوزۇقلۇق غەملىگەن. 19 - ئەسىرنىڭ باشلىرىدىن باشلاپ تۇرپانلىقلار ۋە كېرىيەلىكلەرنىڭ تەسىرىدە ھاياتىدا بەزى ئۆزگىرىشلەر بولغان. ئومۇمەن، لوپلۇقلار (قاراقوشۇنلۇقلار) تارىم ۋادىسىنىڭ شەرقىي تەرەپلىرىدىكى يەرلىك تۈپكى ئاھالە بولۇپ سېرىق ئۇيغۇرلارنىڭ ئەۋلادىدۇر.

قاراقوشۇنلۇقلاردىن 6 - 7 - ئادەمدە بىرەردىن ئوۋ مىللىتى بار بولۇپ، ئۇلار كۈز ۋە قىش ۋاقىتلاردا ئالتۇنغا بېرىپ ئوۋ قىلغان. ئۇلار يەنە قىسماق، تورلاردىن پايدىلىنىپ جانلىقلار ۋە قۇش تۇتقان. ئۇلار خېلى كۆپ ساندا قوي، كالا ۋە ئاز ساندا ئات، ئېشەك باققان. ھەر يىلى يەنە جاھانساي دەرياسى بويىدا بۇغداي، ئارپا، كېۋەز ۋە ئاز مىقداردا تاۋۇز، قوغۇن، سامساق، سەۋزە تېرىغان. كۈز ۋە ئەتىياز پەسلىرىدە بۇ جايدىن ئۇچۇپ ئۆتمىدىغان پەسىل قۇشلىرىنىڭ كۆپلۈكىدىن ئادەم خۇددى چۆچەك دۇنياسىغا كىرىپ قالغاندەك ھېسسىياتقا كېلىپ قالاتتى، چۈنكى بۇ يەردىن ئۇچۇپ ئۆتمىدىغان غاز، ئۆردەك، ھاڭگىت، نۇرنا، ئاق قۇ، بېلىقئالغۇچ... قاتارلىق نۇرغۇن سۇ قۇشلىرى بۇ يەردىكى كۆللەرگە چۈشۈپ ئۆتەتتى، مۇشۇ ۋاقىتتا بۇ يەردىكىلەرنىڭ ھەربىرى نەچچە يۈزدىن قۇشنى تۇتۇپ ئوزۇقلۇق ئېھتىياجىنى قاندۇراتتى. پىرژىۋالىسكى تۇنجى قېتىم 1876 - يىلى 12 - ئاينىڭ ئوتتۇرىسىدىن 1877 - يىلى 4 - ئاينىڭ 1 - كۈنىگىچە لوپ رايونىدا تۇرغان. 2 - قېتىم 1885 - يىلى 2 - ئاينىڭ 9 - كۈنىدىن 1885 - يىلى 4 - ئاينىڭ 1 - كۈنىگىچە قاراقوشۇن رايونىدا تۇرغان. ئۇنىڭ ئىككى قېتىمدا چاقىلىق رايونىدا تۇرغان ۋاقتى يېرىم يىلغا يېتىدۇ. شۇڭا پىرژىۋالىسكىنىڭ لوپلۇقلار توغرىسىدىكى مەلۇماتلىرى تولمۇ قىممەتلىك، يىللارنىڭ ئۆتۈشى بىلەن قىممىتى تېخىمۇ ئېشىپ بارغۇسى.

گابرىل بونۋالوت پىرژىۋالىسكىنىڭ 1885 - يىلىدىكى ئېكسپېدىتسىيە يولى بويىچە، 1889 - يىلى 9 - ئاينىڭ 12 - كۈنى غۇلجىدىن يولغا چىققان. ئۇنىڭ خاتىرىلىشىچە، ئابداللىقلار ئوۋچىلىق ۋە بېلىق تۇتۇشتىن سىرت يەنە چارۋىچىلىق بىلەنمۇ شۇغۇللانغان، چارۋىسىمۇ خېلى بار ئىكەن. ئۇلار ئۆزلىرى تېرىقچىلىق قىلماستىن چاقىلىقتىكى يەرلىرىگە ئادەم سېلىپ تېرىتىدىكەن، شۇ يىللىرى ئالغان ھوسۇلنىڭ بىر قىسمى ھەمدە مال - چارۋا بىلەن تېرىقچىلىق قىلىپ بەرگەنلەرنىڭ ھەققىنى تۆلىگەن. ئومۇمەن ئېيتقاندا، ئابداللىقلار شۇ ۋاقىتتا خېلى باي ھېسابلىنىدۇ، ئۇلارنى تۇرپاندىكى خەنزۇ ئەمەلدارلار بىۋاسىتە باشقۇرغان (بۇ ئەھۋال بەلكىم 1884 - يىلىدىن كېيىن مەلۇم ۋاقىت داۋام قىلغان بولۇشى، كېيىنرەك قاراشەھەردىكى چىڭ سۇلالىسى ئەمەلدارلىرى باشقۇرغان بولۇشى مۇمكىن. ئۆلكە قۇرۇلغاندىن كېيىنكى ۋاقىتلاردا لوپلۇقلارنى لۈكچۈن ۋاڭلىرى باشقۇرغانمۇ ياكى چىڭ سۇلالىسى ئەمەلدارلىرىمۇ دېگەن

مەسىلە داۋاملىق ئىزدىنىشنى تەلەپ قىلىدۇ). تۇرپان ھەر يىلى ئابدال مەھەللىسىدىكىلەردىن بىر ئات، بىر كالا، 100 قوي باج - سېلىق ئالغاندىن باشقا يەنە قۇندۇز تېرىسىنىمۇ باج - سېلىق ھېسابىدا يىغقان. قۇندۇز تېرىسى قاتارلىق قىممەت باھالىق تېرىلەر ئەمەلدارنىڭ شەخسى خەزىنىسىگە كىرگەن.

«چاقىلىق ناھىيەسى تەزكىرىسى» دە يېزىلىشىچە، 1889 - يىلى تۇرپان ۋە كېرىيەلەردىن 300 ئائىلىدىن ئارتۇق ئاھالە چاقىلىققا كۆچۈرۈپ كېلىنگەن. بۇ ئاھالىلەرنىڭ چاقىلىققا كېلىشى بۇ يەرنىڭ ئىشلەپچىقىرىش ۋە قايتا گۈللەندۈرۈلۈشىدە پايدىلىق رول ئوينىغان.

چاقىلىق لوپلۇقلىرىنىڭ مەھەللىلىرىدىن بىرىنىڭ نامى يۇرتچاپقان دەپ ئاتىلىدۇ، يۇرتچاپقان تەخمىنەن 1874 - يىللىرى ئەتراپىدا يۇرت خەلقى تەرىپىدىن چېپىلغىنى ئۈچۈن يۇرتچاپقان دەپ ئاتالغان. 1889 - يىلى تەخمىنەن 4 - 5 ئۆيلۈك ئادەم بار بۇ جايدا ياشاۋاتقان ئىدى، 1889 - يىلىنىڭ ئاخىرلىرىدا سۇ ئىنتايىن ئازلاپ دەريا قىنىنىڭ كەڭلىكى پەقەت 6 - 7 مېتىرلا قالغان، بۇ ۋاقىتتا ئوۋ مىلتىقلىرى بۇرۇتقىدىن كۆپەيگەن بولۇپ ئوۋچىلىق ئاساسىي ئىشلەپچىقىرىش ئەمگىكىگە ئايلانغان. ئەكسىچە تەبىئەتتىكى يېزىشىچە، يۇرتچاپقاندىن تارىم دەرياسى بىلەن توققۇز ئائىلىلىك (60 نەچچە ئادەم) بار قۇمچاپقانغا بارغىلى بولىدىكەن، قۇمچاپقان ئاھالىلىرى شۇ ۋاقىتتا تولىمۇ نامرات ئىكەن، قۇمچاپقان مەھەللىسىدىن چىققاندىن كېيىن تارىم دەرياسى ئىككى تارمىغا بۆلۈنۈپ كەتكەن. دەريا بويلاپ ماڭسا يۈچۈن مەھەللىسىگە (ئوت كەتكەن مەھەللە دېگەن مەنىدە دېيىلگەن) بارغىلى بولىدۇ، بۇ مەھەللىدە 1889 - يىللىرى 50 نەچچە ئۆيلۈك ئاھالە ھايات كەچۈرگەن. 1895 - يىلى چىڭخەي ئۆلكىسىدىكى بىر قىسىم قوراللىق خۇيزۇلار مۇران قاتارلىق جايلاردىكى ئاھالىلەرنى بۇلىغان، چاقىلىق تەرەپتىن قۇربان غوجابەگ ئادەم تەشكىللەپ خۇيزۇلارنى قوغلاپ بېرىپ خەلقنىڭ مال - مۈلكىنى قايتۇرۇۋالغان. خۇيزۇلار كۆنچى ناھىيەسى تەۋەسىدىكى دۇرالغا ئورۇنلاشتۇرۇلغان ھەمدە تېرىقچىلىقى ئۈچۈن ئۇرۇق بەرگەن، ئەمما خۇيزۇلار ئۇرۇقلارنى قازاندا قاينىتىۋېتىپ^① تېرىغانلىقتىن ئۈنمىگەن، شۇنىڭ بىلەن ئۇلار قاراشەھەرگە ئورۇنلاشتۇرۇلغان.

1897 - يىلى ئابدال ئاھالىلىرى كۆل سۈيىنىڭ كۆپىيىپ كېتىشى سەۋەبلىك شىرگەچاپقان يەنى كونا ئابدالدىن يېڭى ئابدالغا يەنى يۇرتچاپقانغا كۆچكەن، ئۇلار كۆچۈپ تارىم دەرياسى بويىدا يېڭى كەنت - يېڭى ئابدالنى بەرپا قىلغان. كونا ئابدال ۋە يېڭى ئابدال مەھەللىلىرىنىڭ ئارىسى تۆت كىلومېتىردەك كېلىدۇ. يۈچۈن مەھەللىسىدىن يەنە قاراقوشۇن تەرەپكە ماڭسا قارىقۇيۇق (قارا كۆيۈك؟) مەھەللىسى بىلەن دۇچ مەھەللىسى بار، دۇچ مەھەللىسىدە ئادەم قالمىغان بولۇپ قاراقۇيۇق مەھەللىسىدىكى ئاخىرقى ئىككى

① خەلق ئارىسىدا بۇ ھەقتە تۈرلۈك رىۋايەت ساقلانماقتا. بەزىلەرنىڭ ئېيتىشىچە، يەرلىكلەر خۇيزۇلارنىڭ بۇ يەردە يەرلىشىپ قېلىشىنىڭ ئالدىنى ئېلىش ئۈچۈن تەمىنلىنىدىغان ئۇرۇقنى قازاندا قاينىتىۋېتىپ بەرگەنلىكتىن تېرىغان زىرائەتلىرى ئۈنمىگەن ئىكەن.

ئائىلىمۇ تاشلاپ كەتكەن. پىرژىۋالسكى كۆرگەن قاراقوشۇن رايونى بىلەن بوئۆالوت كۆرگەن قاراقوشۇن رايونى ئارىسىدا زور ئۆزگىرىشلەر بولغانلىقىنى كۆرگىلى بولىدۇ، بۇنىڭ سەۋەبىنى تارىم دەرياسى سۈيىنىڭ مىقدارى كەلتۈرۈپ چىقارغان.

بۇ يىللاردا چاقىلىق يېڭى گۈللەنگەنلىكىگە قارىماستىن يېڭى بىر بازار شەكىللەندۈرۈشكە قاراپ يۈزلەنگەن، ئاھالىلەر لوپلۇقلاردەك چارۋىچىلىق بىلەن ئەمەس، دېھقانچىلىق بىلەن ھايات كەچۈرگەن، زىرائەتلىرىدىن يىغقان ھوسۇللىرى ئارقىلىق ئۆز تۇرمۇشلىرىنى قامداپلا قالماستىن، بۇ يەردىن ئۆتىدىغان سودىگەر ۋە يولۇچىلارنى قولايلىق شارائىت ھەم ئوزۇقلۇق بىلەن تەمىن ئەتكەن. چاقىلىق ئاھالىلىرى ئۆز ھوسۇللىرىنى ئۈگۈتەپ، سۇ تۈگمەنلىرى ھەم جۇۋازلار ئارقىلىق ئۇن ۋە ياغ تارتىپ ئىستېمال قىلغان.

«شىنجاڭنىڭ قىسقىچە تارىخى» نىڭ 2 - قىسمىدا: «1887 - يىلى يەنە بارلىق بەگ ناملىرى ئەمەلدىن قالدۇرۇلدى. ئۇلارنىڭ تەمىنات ئېتىزلىرىمۇ پۈتۈنلەي ھۆكۈمەتكە تەۋە قىلىنىپ تېرىغۇچىلارغا ئىجارىگە بېرىلدى ۋە قائىدە بويىچە غەللە - پاراق ئېلىندى. ئەمەلىيەتتە، بەگلىك تۈزۈمى ئىسمى بار جىسمى يوق بولۇپ قالدى. ئەمدىلىكتە بەگلىك تۈزۈمىنىڭ قانۇنىي جەھەتتىن رەسمىي بىكار قىلىنىشى چىڭ سۇلالىسى ھۆكۈمىتىنىڭ مۇنداق بىر پاكىتىنى، يەنى بەگلىك تۈزۈمىنىڭ قومۇلىنى ھېسابقا ئالمىغاندا، شىنجاڭنىڭ تارىخ سەھنىسىدىن چېكىنگەنلىكىنى ئىقرار قىلمىسا بولمايدىغانلىقىنى چۈشەندۈرۈپ بېرەتتى. يەرلىك فېئودال ۋاڭ - گۇڭلارنىڭ تەسىر كۈچىنىڭ ئاجىزلاشتۇرۇلۇشى جاھانگىر تاجاۋۇزچىلارنىڭ يەرلىك مىللىي پۇقرى تەبىقە ئەكسىيەتچى كاتتىباشلار بىلەن تىل بىرىكتۈرۈپ، بۆلگۈنچىلىك پەيدا قىلىپ، بۆلگۈنچىلىك توپىلاڭلىرىنى قۇرتىتىشنىڭ ئالدىنى ئېلىشتا، ۋەتەننىڭ بىرلىكىنى قوغداشتا ئىجابىي ئەھمىيەتكە ئىگە»^① دېيىلگەندەك، چىڭ سۇلالىسى ئۇيغۇر بەگلىرىنى ئەمەلدىن قالدۇرۇش ئارقىلىق ھوقۇقىنى مانجۇ، موڭغۇل ۋە خەنزۇ ئەمەلدارلىرىنىڭ قولىغا مەركەزلەشتۈرگەن، يەرلىك ئاھالىلەرنىڭ ئىچكى ئىشلىرىنى بىر تەرەپ قىلىپ كەلگەن بەگلەرنىڭ نامىلا ساقلىنىپ قالغان. بەگلىك مەرتىۋىلىرى يوقالغاندىن كېيىن، بەگلەر گەرچە ئەسلىي مەنەپىلىرىدىن قالدۇرۇلغان بولسىمۇ، يامۇللارنىڭ يۈگۈر - يېتىم ئىشلىرىغا سېلىنغان. 1884 - يىلى ئۆلكە قۇرۇلۇپ بەگلىك تۈزۈمى بىكار قىلىنىپ ئىسلاھات ئېلىپ بېرىلغان بولسىمۇ، «شىنجاڭنىڭ ئىجتىمائىي خۇسۇسىيەتلىرىنى ئۆزگەرتەلمىدى»^② چىڭ سۇلالىسى ئۆلكە تۈزۈمىنى يولغا قويغاندىن كېيىن باج - سېلىقنىمۇ تەڭشىدى. بۇ ئەمەلىيەتتە زۇلۇمنى كۈچەيتتىكى ھەرگىز ئازايتىمىدى. ئەسلىدە باج - سېلىق ئائىلىگە قاراپ ئېلىنغان ۋە چوڭ ئائىلىنىڭ كۆپىيىشىگە تۈرتكە بولغان بولسا، بۇ قېتىمقى باج - سېلىق ئىسلاھاتىدا باج - سېلىق يەرگە قاراپ ئېلىنغان بولغاچقا، يىغىلىدىغان باج - سېلىق ئېغىرلىدى. خوتەنلىك مۇھەممەد ئەلەمنىڭ «تارىخى ۋەتەن ۋاقىئاتى خوتەن»

① ② شىنجاڭ ئىجتىمائىي پەنلەر ئاكادېمىيەسى تارىخ تەتقىقات ئىنىستىتۇتى: «شىنجاڭنىڭ قىسقىچە تارىخى» (2) شىنجاڭ خەلق نەشرىياتى، 1992 - يىلى ئۇيغۇرچە نەشرى 460 -، 461 - بەتلەر.

ناملىق ئەسىرىدە يېزىشچە، چىڭ ئىستىباتلىرىنىڭ باج - سېلىقىنىڭ تۈرى 65 خىلغا يەتكەن. شىنجاڭنىڭ ئومۇمىي ۋەزىيىتى مۇشۇنداق بولغانلىقتىن چاقىلىق خەلقىمۇ ئوخشاش قىسمەتلەرنى باشتىن كەچۈرگەن دەپسەك خاتالاشقان بولمايمىز. شۇ يىللاردا قاراقوشۇن كۆلى بويىدىكى قۇمچاپقان ۋە يۇرتچاپقان مەھەللىلىرىدە 2300 دىن ئارتۇق قوي بېقىلغان، نىيازچاپقان دېگەن يۇرتنىڭ بېگى نىياز باقىبەگنىڭلا 600 قوي، ئاكىسىنىڭ 900 قويى بار ئىدى. شۇ ۋاقىتلاردا لوپلۇقلارنىڭ ھەر بىر ئۆيلىۈكىنىڭ 30 - 50 چە قويى بار ئىدى. لوپلۇقلار ئادەتتە بېلىقنى قويدىنمۇ ئەنئەنە ۋە قىممەت بىلگەن. نىياز باقىبەگ شۇ ۋاقىتتا 64 ياش بولۇپ قۇمچاپقانلىقلارنىڭ ئاقساقىلى ئىدى، ئۇنىڭ ئاتىسى 12 يىل بۇرۇن 110 يېشىدا قازا تاپقان. نىياز باقىبەگ ئېيتىشچە، تەخمىنەن 150 يىللار ئىلگىرى تارىم دەرياسىنىڭ سۈيى قاراقوشۇن كۆلىنىڭ شىمالىدىكى بىر يەرگە قويۇلدىكەن، ئۇنىڭ بۇ بايانى بىلەن كۈنچىققانبەگنىڭ مۇشۇ مەزمۇندا ئېيتقانلىرى ئاساسەن ئوخشاش ئىدى.

لوپلۇقلارنىڭ شىرگەچاپقان (توققۇزتارىم دەپمۇ ئاتالغان)، يۇرتچاپقان، قۇمچاپقان، تۇرسۇنچاپقان، نىيازچاپقان، ئىسلامچاپقان، نۇمۇتچاپقان قاتارلىق نۇرغۇن چاپقانلار بولغان. چاپقان ئەمەلىيەتتە سۈنئىي شەكىللەندۈرۈلگەن دەريا ئېقىنىدۇر. لوپلۇقلار تەبىئىي ئېقىننى چاپ، سۈنئىي شەكىللەندۈرۈلگەننى چاپقان دەپ ئاتىغان. بۇ ئاساسلىقى لوپلۇقلارنىڭ بېلىق بېقىش، تۇتۇش، يايلاق پەيدا قىلىش ئۇسۇلىنىڭ مەھسۇلىدۇر. چۈنكى لوپلۇقلار ئەنە شۇنداق چاپقان چېپىپ، تەبىئىي ئويمانلارغا سۇ بىلەن بېلىقنى باشلاپ، كۆل شەكىللەندۈرۈپ بېلىق باققان، مەلۇم ۋاقىتتىن كېيىن بۇ كۆلگە سۇ باشلىغاندا، بېلىق يېڭىدىن ئېقىپ كىرگەن سۇغا قاراپ ئۈزۈپ، لوپلۇقلارنىڭ بېلىق تۇتىدىغان گۆلمۈلىرىگە چۈشكەن. ھەر بىر چاپقان ئەمەلىيەتتە لوپلۇقلارنىڭ پائالىيەت نۇقتىلىرىدۇر. ئىلگىرى لوپلۇقلارنى تېرىقچىلىق قىلماستىن بېلىقچىلىق، ئوۋچىلىق، قۇش تۇتۇش ۋە چارۋا بېقىش بىلەن جان باققان دەپ قاراپ كەلگەن ئىندۇق، بىزنى بۇنداق قاراشلارغا كەلتۈرگەن ئاساسلىقى چىڭ سۇلالىسىنىڭ 18 - ئەسىردىكى ئەدەبىلىرى ئىدى، بۇنىڭغا مانجۇ ئەدىب چاڭبەيجۈنيۈەن چىشىيەننىڭ 1777 - يىلى يېزىلغان «شىنجاڭنىڭ زېمىن خەرىتىسى ۋە ئىقلىمى توغرىسىدا بايان»^① ۋە «غەربىي يۇرتتا كۆرگەن - ئاڭلىغانلىرىمدىن خاتىرە» ناملىق كىتابىنىڭ تەسىرىدىن كەلگەن، شۇندىن كېيىنكى

① چاڭبەيجۈنيۈەن چىشىيى: «شىنجاڭنىڭ زېمىن خەرىتىسى ۋە ئىقلىمى توغرىسىدا بايان»، جۇڭگو تەييۈەن چېڭۋېن نەشرىياتى، 1968 - يىلى خەنزۇچە نەشرى، 26 - بەتكە قاراڭ. مۇشۇ كىتابتا ئۇلارنىڭ لوپ كۆلى (كىتابتا 贺卜诺尔 دەپ يېزىلغان) نىڭ ئىككى تەرىپىدە بىردىن مەھەللە بولۇپ، خەرىتىدە شەرقىي مەھەللە ۋە غەربىي مەھەللە دېيىلگەن ھەمدە بۇ ئىككى مەھەللەنىڭ خۇاڭخېننىڭ مەنبەسى بولغان يۇلتۇز كۆلى (星宿海) نىڭ ئىككى يېقىدا ئىكەنلىكى ھەربىرىدە 4 - 5 يۈز ئائىلىدىن ئادەم بارلىقى، ئۇلار تېرىقچىلىق قىلمايدىغانلىقى، چارۋا باقمايدىغانلىقى، بېلىق تۇتۇپ جان باقمىدىغانلىقى، تىلاۋەت قىلمايدىغانلىقى، ئۇيغۇرلار بىلەن تىل ئۇقۇشىدىغانلىقى يېزىلغان، كىتاب نامى نەشر قىلىنىش داۋامىدا بېكىتىلگەن بولۇشى مۇمكىن. چاڭبەيجۈنيۈەن چىشىيەننىڭ «غەربىي يۇرتتا كۆرگەن - ئاڭلىغانلىرىم» ناملىق كىتابىدىكى بايانلارمۇ ئوخشاش، بۇلارنى پىچاندىكى ئامبالنىڭ باشقۇرىدىغانلىقى، 5 - دەرىجىلىك بېگىدىن بىرى بارلىقى، بۇ يەردىكىلەرنىڭ كورلىدا بېلىق بولغانلىقتىن بارالايدىغانلىقى، پىچانغا بارسىمۇ بېلىق ئالغىنىنى ئوزۇق قىلىدىغانلىقىنى يازغان. مۇشۇ بايانلار كېيىنكى كىلەر تەرىپىدىن كۆپ قېتىم تەكرارلانغان.

ئەسەرلەر ئاساسەن مۇشۇ بايانلارغا ئاساسەن بايان قىلىۋەلگەن. پىرژىۋالىسكىنىڭ كۈنچىققانېگ توغرىلىق خاتىرىلەپ قالدۇرغان قوشىقىدىن ئۇلارنىڭ تېرىقچىلىقى بارلىقىنى بىلىمىز. گابىرېل بونۋالوت يەنە لوپلۇقلارنىڭ ئابدال مەھەللىسىگە 15 كىلومېتىر كېلىدىغان جايدا تېرىقچىلىق قىلىدىغانلىقىنى خاتىرىلىگەن، ئەمما ئۇلارنىڭ تېرىقچىلىقىنىڭ كۆلىمى كىچىك بولغان.

1900 - يىلىدىكى شىنجاڭنىڭ نوپۇسى ھەققىدە سېۋىن ھېدىن ئۆزىنىڭ قاراشلىرىنى ئوتتۇرىغا قويغان، شۇ قاتاردا لوپ رايونىنىڭ نوپۇسى ھەققىدەمۇ توختالغان. ئۇنىڭ يېزىشىچە، لوپلۇقلارنىڭ بېگى بۇ رايوندا 535 ئائىلە جەمئىي 9025 نوپۇس بار، دەپ ئېيتىپ بەرگەن. بۇنداق بولغاندا ھەر بىر ئائىلىدە 17دىن جان بار بولغان بولىدۇ، بۇ گەرچە ھەممە كىشىنى ئەجەبلەندۈرىمۇ مۇشۇ رايوننى ئېكسپېدىتسىيە قىلغان كىشىلەرلا ئەجەبلەنمەستىن بەر ھەق ئىكەنلىكىنى بىلىدۇ، دەپ تەھىقلىيدۇ. دېمەك، بۇ چاغلاردا چوڭ ئۆي بولۇپ ئۇيۇشقانلىقىنى 2 - 3 ئەۋلادنىڭ بىرگە ياشىغانلىقىنى چۈشىنىش مۇمكىن. بۇ چاغدا مۇشۇ رايوندىكى ئەڭ چوڭ بازار ھېسابلانغان دۇرالد پەقەت 150 نوپۇس بولغان. سېۋىن ھېدىن ئۆزىنىڭ ئىگىلىگەن ماتېرىياللىرىغا ئاساسەن، لوپلۇقلارنى 10 مىڭ ئەتراپىدا دەپ ھۆكۈم قىلغان. بۇ سان ئەلۋەتتە تارىم دەرياسىنىڭ ئوتتۇرا ۋە تۆۋەن ئېقىنى ھەم قاراقوشۇن كۆلى بويىغىچە بولغان جايلاردىكى يەرلىك لوپلۇقلارنىڭ سانىنى كۆرسىتىدۇ. 1873 - يىللىرى تارىم ۋادىسىغا كەلگەن مىسسىيونېرلاردىن فورسلارنىڭ دوكلاتىدا، لوپلۇقلارنى 10 مىڭ ئائىلە (بۇ قاراش موللا مۇسا سايرامىنىڭ «تارىخى ھەمىدىيە» دېگەن ئەسىرىدە يېزىلغان 12 مىڭ ئائىلە دېگەن قارىشى بىلەن يېقىنلىشىدۇ) 70 مىڭ نوپۇس دەپ يازغان، ئەمەلىيەتتە يەنىلا مۇشۇ جايلارنى ئۇزۇن مەزگىل تەكشۈرگەن دوكتور سېۋىن ھېدىننىڭ قارىشىنى قوللايمىز.

1903 - يىلى چاقىلىقتا ناھىيە تەسىس قىلىنغاندا، ناھىيە يامۇلى ھازىرقى مۇران يولىنىڭ جەنۇبىدا، ھازىرقى تىكەنلىك يېزا يېزا ئىگىلىك مەھسۇلاتلىرى بازىرى ۋە دىخاۋ مېھمانخانىسىنىڭ جايىدا ئىدى، يەنى بۇرۇنقى تىكەنلىك يېزىلىق ھۆكۈمەتنىڭ ئورنىدا بولغان، يامۇل جايلاشقان مەھەللە ھازىر قورغان مەھەللىسى دەپ ئاتىلىدۇ (يامۇلنىڭ قۇرۇلۇشلىرى 1933 - يىلىدىكى خەلق قوزغىلاڭىدا ۋەيران قىلىۋېتىلگەن). 1904 - يىلى ئاقسۇ بازىرىدىكى قوشۇنغا قاراشلىق چارلاش - مۇداپىئە يېڭى پىيادىلەر ئەترىتىنىڭ 12 چارلاش - مۇداپىئە چېرىكى چاقىلىقتا نۇرغان.

1905 - يىلى 12 - ئاينىڭ ئاخىرقى كۈنلىرى ئامېرىكىلىق پىروفېسسور خاننىڭتون چاقىلىق بوستانلىقىدا بىرقانچە كۈن تۇرغان. چاقىلىق بازىرىدا ئۇيغۇرلار (لوپلۇقلارمۇ بار ئەلۋەتتە) نىڭ نوپۇسىنىڭ 1200 ئادەم ئىكەنلىكى، ئۇندىن باشقا چىڭ سۇلالىسىنىڭ چېرىكلىرى بارلىقىنى يازغان. لوپلۇقلارنىڭ تىراگېدىيەلىك مەزمۇندىكى ئېغىز ئەدەبىياتلىرىنىڭ بارلىقىنى، مۇران كونا شەھىرىگە يېقىن جايدا لوپلۇقلارنىڭ تېرىلغۇ يەرلىرى بار بولۇپ كۆلەم جەھەتتىن ئانچە چوڭ ئەمەسلىكى، جۈملىدىن 15 ئائىلىلىكتەك

نوپۇسنى باققۇدەك تېرىلغۇ يېرى بارلىقىنى يازغان. ئالىم يەنە لويۇقلارغا: «ئۇلار بىر خىل تۈركىي دىيالېكتتا سۆزلىشىدۇ، ئەمما ئۇيغۇر تىلىدىن پەرقلىنىدۇ، كىيىم - كېچىكىدىنمۇ پەرقلىنىدۇ. ئۇلار تارىم ئويمانلىقىنىڭ باشقا جايلىرىدىكى ئاھالىلەرگە ئوخشاش ئاق نىيەت، مېھماندوست...» دەپ باھا بەرگەن. سىتەينىڭ خانتىختوننىڭ مەلۇماتىدىن ئېلىشىچە، 1905 - يىلى چاقىلىق بازىرىدا 300 ئەتراپىدا ئائىلە تەخمىنەن 1200دەك نوپۇس بولغان. ئەلۋەتتە، بۇ ئاھالىلەرنىڭ ئىچىدە بىر تۈركۈم لويۇقلارمۇ تېرىقچىلىققا ئۆتكەن، ئۇلاردىن تۇرسۇنبايغا ئوخشاش بىر تۈركۈم بايلار يېتىشىپ چىققان. بۇ يىللاردا چاقىلىقنىڭ سودىسىدىمۇ ياخشىلىنىش بولغان، چايدام ئويمانلىقىدىكى موڭغۇللاردىن سېتىۋېلىنغان قوي يۇڭلىرى قاراشەھەر، ئۈرۈمچى، خوتەنلەرگە چاقىلىق ئارقىلىق يۆتكەپ سېتىلغان. مۇشۇ يىللارغا كەلگەندە ۋاششەھىرنىڭ گۈللىنىشىدە چوڭ ئۆزگىرىشلەر بولمىغان، جۈملىدىن بەش ئائىلە ھايات كەچۈرگەن.

1906 - يىلى ۋاششەھىرنىڭ بېگى روزىنىڭ سىتەينىڭ ئېيتقانلىرىغا قارىغاندا، ئۇ ھۆكۈمەتنىڭ بەزى ئېتىبار بېرىش ۋەدىسىنى ئالغاندىن كېيىن 20 نەچچە ئائىلىنى باشلاپ چىققان. مۇشۇ يىلنىڭ ئاخىرلىرىدا ۋاششەھىرنىڭ ئومۇمىي ئاھالىسى 25 ئائىلە بولغان، مېھمانساراي، ئاشلىق ئامبىرى، بازار قاتارلىقلار قۇرۇلغان. خەلق ئارىسىدىكى ئۇچۇرلاردىن قارىغاندا، ئابدۇرازاق ئاخۇنۇم قاتارلىق بىرقانچە دوست - بۇرادەر ۋاششەھىرنى گۈللەندۈرۈش ئۈچۈن قەسەم قىلىشىپ ۋاششەھىرىگە چىقىپ، بۇ يەرنىڭ گۈللىنىشىنى ئىلگىرى سۈرگەن.

1906 - يىلى 12 - ئايدا چاقىلىققا كەلگەن سىتەين بۇ يەردە 300 ئائىلىنىڭ بارلىقى، شەھەر سېپىلىنىڭ ئىچى - سىرتىدا تېرىقچىلىق قىلىدىغانلىقى، ئىچىنى ھۆكۈمەت تۇتۇپ كەلگەن جىنايەتچىلەر تېرىيدىغانلىقى، ئۇلارنىڭ سانىنىڭ يۈز ئەتراپىدا ئىكەنلىكى، بۇ يەردىكىلەرنىڭ دۇنخۋاڭ ۋە موڭغۇللار بىلەن سودا ئالاقىسى بارلىقىنى يازغان.

1908 - يىلى تۈزۈلگەن «چاقىلىق ناھىيەسىنىڭ يۇرت تەزكىرىسى»دە پۈتۈن ناھىيەدە 496 ئائىلە 3383 نوپۇس بارلىقى خاتىرىلەنگەن. چىڭ سۇلالىسى دەۋرىدە سىزىلغان لوپ رايونىنىڭ خەرىتىسىدە، چاقىلىق ناھىيەسى تەۋەسىدە چاقىلىق، تۇرپان، تانراڭ، مۇران، ئابدال، ۋاششەھىرى، لوپ، تۇغ، چاينۇت، تۇز (托素)، چىكە، چۈشكۈن (铺庄)، بەزى ماتېرىياللاردا چۈشكۈن مەھەللىسى دېگەن جاي نامى ئۇچرايدۇ، مۇشۇ بەلكىم چۈشكۈن مەھەللىسى بولۇشى مۇمكىن. بۈگۈنكى لەڭگەر مەھەللىسى؟)، يېڭىسۇ قاتارلىق مەھەللىلەرنىڭ بارلىقى، بۇلارنىڭ ئارىلىقى خاتىرىلەنگەن. مۇشۇ خەرىتىدىن قارىغاندا، ئەنە شۇ ۋاقىتلاردا ئابدال قاتارلىق مەھەللىلەرنىڭ مەۋجۇت بولۇشى تارىم دەرياسىنىڭ قارقوشۇن دەرياسىغىچە ئېقىپ يېڭىسۇدىن قارقوشۇنغىچە بولغان دائىرىدە خېلى كۆپ مەھەللىلەرنىڭ يەنىلا مەۋجۇتلۇقىنى ساقلاپ قالغانلىقىنى كۆرەلەيمىز.

1908 - يىلى تۈزۈلگەن «شىنجاڭنىڭ خەرىتىلىك تەزكىرىسى» دە: «لوپنور كۆلىنىڭ شىمالىي قىرغىقىدا ئىككى مەھەللە بار بولۇپ، ھەر بىرىدە 50 - 60 ئائىلىدىن ئاھالە بار... ئۇيغۇر تىلىدا سۆزلىشىدۇ، ئەمما ناماز ئۆتمەيدۇ... بۇ ئىككى مەھەللىدىكىلەر قىز بېرىشىپ قۇدا بولۇشىدۇ. باشقا مىللەتلەر بىلەن توي قىلمايدۇ...»، دېيىلگەن. ئەسلىي مەنبەلەرگە ئاساسلانغاندا، ئۇندىن بۇرۇن بۇ يەردە 5 - 6 يۈزدىن ئۆيلۈك ئاھالە بولۇپ مۇشۇ ۋاقىتقا كەلگەندە بەكلا ئازلاپ كەتكەنلىكىنى كۆرەلەيمىز. يۇقىرىقى بايانلاردىن لوپلۇقلار بىلەن باشقا جايدىكى ئۇيغۇرلارنىڭ تىلىنىڭ بىر تىل ئىكەنلىكىدەك ھەقىقەتنى چۈشەنگەنلىكىنى بىلەلەيمىز. 1909 - يىلى سىزىلغان چاقىلىقنىڭ خەرىتىسى بىلەن بىرلەشتۈرۈپ قارايدىغان بولساق، شۇ خەرىتىدە سىزىلغان ئابدال كۆلىنىڭ ئەتراپىدىكى چاپىنۇت بىلەن تۇغ مەھەللىلىرىنى كۆرسىتىشى، لوپ كۆلى شۇ خەرىتىدىكى ئابدال كۆلىنى كۆرسىتىشى مۇمكىن، ئابدال كۆلى كۆپىنچە تىلغا ئېلىنىۋاتقان قارابوران كۆلى (ھازىر يېڭىدىن شەكىللەنگەن تارتما كۆلى) نى كۆرسىتىدۇ، شۇنداق بولغاندا 1900 - يىللىرى ھازىرقى تارتما كۆلىنىڭ شىمالىدا تارىم دەرياسى بويىدا ئىككى چوڭ مەھەللە بولۇپ ئۇلار چاپىنۇت ۋە تۇغ مەھەللىرىدىن ئىبارەت، ئۇلارنىڭ ھەر بىرىدە 50 - 60 تىن ئائىلە بار بولۇپ خېلى چوڭ مەھەللىلەردىن ھېسابلىنىدۇ. ھەر ئائىلىدە بەشتىن نوپۇس بار دېيىلگەندىمۇ مۇشۇ قارابوران كۆلى بويىدا 5 - 6 يۈز نوپۇس ھايات كەچۈرگەنلىكىنى بىلەلەيمىز.

3. چاقىلىق ناھىيەسىنىڭ 100 يىل بۇرۇنقى تەزكىرىسى ۋە شۇنىڭدىن كېيىن

چاقىلىق تارىم ۋادىسىدىكى چەت بىر ناھىيە بولۇشىغا قارىماستىن، 200 يىلدىن بېرى ناھايىتى كۆپلىگەن ئالىملار كەلگەن، ئىنتىلگەن زېمىن بولۇپ قالدى، شۇنىڭغا مۇناسىپ يۈرتىمىز توغرىسىدا نۇرغۇن كىتابلار يېزىلدى، خەرىتىلەر سىزىلدى. ئېكسپېدىتسىيەچىلەر ۋە ئالىملارنىڭ توم - توم ئەسەرلىرى ئارقىلىق دۇنياغا تونۇلدى، نۇرغۇن سىرلىرى يېشىلدى. ئەنە شۇ ئالىملاردىن رۇسىيەلىك پىرژىۋالىسكى يۈرتىمىزغا ئىككى قېتىم كېلىپ يېرىم يىلدەك تۇرغان ۋە «لوپ كۆلىگە سەپەر» گە ئوخشاش كىتابلىرىنى ئېلان قىلىپ، يۈرتىمىزنىڭ تەبىئىي جۇغراپىيەسى، لوپلۇقلارنىڭ سىياسىي، ئىقتىسادىي، ئىجتىمائىي ھالەتلىرىنى تونۇشتۇرغان. فىرانسىيەلىك گابرىېل بونۋالوتىمۇ يۈرتىمىزدا يېرىم يىلدەك تۇرغان ھەمدە «جەزىرىنى جەسۋرانە كېزىش» ناملىق كىتابىدا يۈرتىمىزنىڭ ئەھۋالىدىن ناھايىتى قىممەتلىك ئۇچۇرلارنى قالدۇرغان. شۇندىن كېيىن ئالاھىدە تىلغا ئېلىشقا تېگىشلىكى شىۋېتسىيەلىك ئالىملاردىن دوكتور سېۋىن ئاندرىس ھېدىن ھەم دوكتور فولك بېرگمان، ئەنگىلىيە تەۋەلىكىدىكى ۋېنگرىيەلىك يەھۇدىي ئالىم دوكتور مارك ئاۋرېل ستەيىنلەرنىڭ كىتابلىرى 1890 - يىللىرىدىن 1930 - يىللىرىغىچە بولغان دەۋرلەردىكى يۈرتىمىزنىڭ تەبىئىي جۇغراپىيەسى، كونا

شەھەر خارابىلەر توغرىسىدا تېپىلغۇسىز ئۇچۇرلارنى قالدۇرغان. يەنە جۇڭخۇا مىنگونىڭ باج ئىشلىرى ئەمەلدارى شىيې بىن، پىروفېسسور خۇاڭ ۋېنبىلارنىڭ كىتابلىرىمۇ ئۆزىگە ناھايىتى قىممەتلىك ئۇچۇرلارنى جۇغلانغانلىقى بىلەن بىباھا. يۇقىرىقىلاردەك قىممەتلىك ماتېرىياللار بىلەن بىرلەشتۈرۈپ پايدىلىنىشقا تېگىشلىك ئىككى پارچە تەزكىرىمۇ بار، بۇ تەزكىرىلەرنى 1908 - يىلى ۋە 1910 - يىللىرى چاقىلىق ناھىيەسىگە ئامبال بولغان رۇي شەن ۋە تاڭ گۇاڭشياۋلار يازغان. بۇ تەزكىرىلەرنىڭ يېزىلىش تارىخى ئارقا كۆرۈنۈشى بار، يەنى چىڭ سۇلالىسى دەۋرىدە شىنجاڭنىڭ تارىخ ۋە كۈلتۈرىنى ئۆگىنىش تارىختا مىسلى كۆرۈلمىگەن سەۋىيە ياراتقان، بۇ دەۋردە يېزىلغان تارىخ - تەزكىرىلەرنىڭ كۆپلۈكى مۇشۇ دەۋر ئۈچۈن ناھايىتى كۆپ ئۇچۇر مەنبەلەرنى قالدۇرغان. 1879 - يىلى شەنشىدە «باۋدې ئايىمقىدىكى يۇرتلارنىڭ تەزكىرىسى» تۈزۈلگەندىن كېيىن، يۇرتلارنىڭ تەزكىرىسىنى تۈزۈش ئەۋج ئالغان. 1905 - يىلى چىڭ سۇلالىسى باشلانغۇچ ئوقۇلار ئۈچۈن يۇرتلارنىڭ دەرسلىكلىرىنى تۈزۈش يارلىقى چۈشۈرگەن، شۇنىڭ بىلەن يۇرتلاردا يۇقىرىنىڭ يارلىقىغا بىنائەن، بېرىلگەن فورما ۋە تەلەپ بويىچە يۇرت تەزكىرىسىنى تۈزۈش خىزمىتى قانات يايدىغان، شۇ ۋاقىتلاردا ھازىرقى شىنجاڭ تەۋەسىدىكى يۇرتلاردىن ناھىيە ۋە ئۇنىڭدىن يۇقىرى مەمۇرىي ئورۇنلار ئۈچۈن 29 پارچە تەزكىرىسى تۈزۈلگەن. شۇ ۋاقىتتا تۈزۈلگەن تەزكىرىلەر ئۇ ۋاقىتلاردا نەشر قىلىنمىغان، لېكىن جۇڭخۇا خەلق جۇمھۇرىيىتى قۇرۇلغاندىن كېيىن رەتلەش، نەشر قىلىش ئىشلىرى باشلانغان. 1955 - يىلى خۇبېي ئۆلكىلىك كۈتۈپخانا «شىنجاڭنىڭ يۇرت تەزكىرىلىرىدىن 29 پارچە» دېگەن نامدا بېسىپ كىتاب قىلغان. بۇ تەزكىرىلەر ئەپۋەندە توپلام ھالەتتە ئەمەس، يەككە يۇرت تەزكىرىسى سۈپىتىدە، ئەينى قول يازما ھالەتلىرىدە خەرىتىلىرى بىلەن قوشۇپ نەشر قىلىنغان. 1976 - يىلى ئاقسۇ ۋىلايەتلىك ۋالىي مەھكىمىسى ئىشخانىسى 29 پارچە يۇرت تەزكىرىسىنى تىك شەكىلدە بېسىپ چىقارغان. 1986 - يىلى ياپونىيەدە «شىنجاڭ ئۆلكىسىنىڭ يۇرت تەزكىرىسىدىن 30 خىل» دېگەن نامدا بۇ تەزكىرىلەر نەشر قىلىنغان. 1990 - يىلى دۆلەتلىك كۈتۈپخانا يادىكارلىقلار فاكسىمىل مەركىزى بىر قېتىم نەشر قىلغان. مەن بۇ تەزكىرىلەرنىڭ چاۋشىڭ رەقەملىك كۈتۈپخانىسىدىكى سېپىرلىك نۇسخىسىدىن (تىك تىزىلغان) پايدىلىنىپ كەلگەن ئىدىم. 2010 - يىلى شىنجاڭ خەلق نەشرىياتى ما داجياڭ قاتارلىقلار رەتلەنگەن «شىنجاڭنىڭ يۇرتلار تەزكىرىسى» ناملىق توپلىمىنى نەشر قىلدى. كۆرىنىپ تۇرۇپتىكى، بۇ تەزكىرىلەرنىڭ مۇھىم پايدىلىنىش قىممىتى بولغانلىقتىن كۆپ قېتىم نەشر قىلىنغان، ئاشۇ تەزكىرىلەر ئىچىگە چاقىلىقنىڭ ئىككى پارچە تەزكىرىسى كىرگۈزۈلۈپ نەشر قىلىنغان. مەن مۇشۇ مۇناسىۋەت بىلەن كىتابخانلارغا مۇشۇ تەزكىرىنى قىسقىچە تونۇشتۇرۇشنى زۆرۈرىيەت بىلدىم.

«چاقىلىق ناھىيەسىنىڭ خەرىتىلىك يۇرت تەزكىرىسى» (ئاپتورى: رۇي شەن)
 مەمۇرىيەت ئۆزگىرىشى تەكشۈرۈشۈمچە، چاقىلىق قەدىمكى غەربىي يۇرتتىكى

36 بەگلىكنىڭ تۇنجىسى، «تارىخىي خاتىرىلەر»، «خەننامە» لەردىكى مەلۇماتلارغا قارىغاندا، بېگىننىڭ ئىسمى چۈخۇلەي (去胡来) خان ئىكەن. «ھۇن تەزكىرىسى» ۋە تاڭ سۇلالىسى زامانىدىكى يەن شىگۇنىڭ بايانلىرىدىن بىلىشىمچە، چۈخۇلەيخان ئەسلىدە ھۇنلارغا بېقىنىپ تەسلىم بولۇپ قايتىپ كەلگەنلىكتىن، شۇنداق ئاتالغان، بۇ غەلەتتۇر. بۇرۇن نامى ھەر خىل بولغان، جۈملىدىن لوپنور (罗布淖尔)، لوپ كۆلى (罗布泊)، يۇلتۇزكۆل (星宿海)، چاقىلىق (卡克里克) دەپ ئاتالغان. لوپ (نور) كۆلى بولسا «خەننامە» دىكى پىچانكۆل (蒲昌海)، «دەريا - ئېقىنلار تەپسىراتى» دىكى بۆرەكۆل (蒲类海)، «بۈيۈك تاڭ دەۋرىدىكى غەربكە ساياھەت خاتىرىسى» دىكى نوپ (纳缚波) تۇر. جاك چىەن ئېيتقان «پەلەككە تۇتاش دەريا» دېگەن مۇشۇ يەردۇر.

سۇلالىمىز تەسەررۇپىغا ئېلىشتىن بۇرۇنقى تارىخىي دەۋرلەردە ئەل، ئايماق، ناھىيەلەرنىڭ بولغىنىدىن بىخەۋەرمەن. گۇاڭشۇ سەلتەنتىنىڭ 15 - يىلى [1889 - يىلى] ئالدىنقى ھىمات پىرقىسىگە ۋېي [گۇاڭتاۋ] مەلۇماتنامە يوللاپ، قالدۇق ئىشلارنى بىر تەرەپ قىلىش جۇجۇقى قۇرغان، 16 - يىلى نەپقە دالالەت جۇجۇقى قۇرۇلغان، ئىلگىرى - كېيىن بولۇپ لى شىشى، شېن شىەنخوڭ، خۇاڭ گۇيىفاڭ قاتارلىقلار [بۇ يەرنىڭ] بارلىق ئىشلىرىنى باشقۇرغان. ئۇلار يەرلىكلەرنى تۇراقلاشتۇرۇپ، نەپقە دالالەت، ئۆي سېلىش، ئېرىق چېپىش، بوز ئېچىش ئىشلىرىنى ئورۇنلاشتۇرغان، ئۇرۇقلۇق ۋە دېھقانچىلىق سايمانلىرى، توقۇمىچىلىق قوراللىرى تارقاتقان، ئەرلەر تېرىقچىلىق قىلىشنى، ئاياللار توقۇمىچىلىقنى شۇندىن باشلاپ بىلگەن، ئۇندىن بۇرۇن گەمىلەردە تۇرىدىغان ياۋايىلاردىن ئىدى^①. شۇندىن كېيىن ئۆتەڭلەر قۇرۇلۇپ خەت توشۇلدى، چېچەك ئەملەندى، يوللار ياسىلىپ قاتناش راۋانلاشتى، دەرەخ تىكىپ باغ - ئورمان ئەھيا قىلىندى.

[گۇاڭشۇ سەلتەنتىنىڭ] 25 - يىلى 9 - ئاينىڭ 15 - كۈنىگە كەلگەندە، ئالدىنقى ھىمات پىرقىسىگە [شىنجاڭ باش مۇپەتتىشى] راۋ [يېڭى] مەلۇماتنامە سۈنۈشى بىلەن، قالدۇق ئىشلارنى بىر تەرەپ جۇجۇقىنى ئەمەلدىن قالدۇرۇپ، چاقىلىق نائىبلىقى (卡克里克县丞) تەسىس قىلىپ كۆنچى (新平) ناھىيەسىگە تەۋە بولغان، چاقىلىق مۇھاپىزەت يېڭى دۇرال (蒲昌) زەربىدارلار ئەترىتىنىڭ قوماندانلىقىدا بولغان. [گۇاڭشۇ سەلتەنتىنىڭ] 28 - يىلى [1902 - يىلى] ئالدىنقى ھىمات پىرقىسىگە [شىنجاڭ باش مۇپەتتىشى] راۋ [يېڭى] ناھىيە تەسىس قىلىش توغرىلۇق مەلۇماتنامە سۇنغان. [گۇاڭشۇ سەلتەنتىنىڭ] 29 - يىلى 5 - ئاينىڭ 24 - كۈنى [چاقىلىق نائىبلىقىنىڭ] دەرىجىسى ئۆستۈرۈلۈپ، 羌婁 ناھىيەسى تەسىس قىلىنىپ، قاراشەھەر ئايمىقىغا تەۋە بولغان. [يەرلىكلەرنىڭ] ئۆرپ - ئادىتى ئاددىي، ئاۋامنىڭ ھال - كۈنى ياخشى، ھازىر بوز يەرلەر ئېچىلماقتا، تىجارەت ۋە قاتناشقا ئېتىبار بېرىلدى، يېڭى يارلىق بويىچە ھەممە ئىشلار

① بۇ خىل بايانلارغا ئىلمىي قاراشنى، ھۆكۈمرانلارنىڭ ئۆزلىرىنى چوڭ تۇتۇش ئىدىيەسىنىڭ مەھسۇلى دەپ چۈشىنىشىنى، ئىككى تەزكىرىدىكى فېئوداللىق ئىدىيەنىڭ بەزى سەلبىي تەسىرىگە بىرنىڭ ئىككىگە بۆلۈنۈشى بو - يىچە مۇئامىلە قىلىشنى تەۋسىيە قىلىمەن.

ياخشىلاندى. بىرقانچە يىلدىن بۇيان جەنۇبتىكىلەر بىلەن ئوخشاش باي - باياشات ياشاۋاتىدۇ.

سىياسىي ئۇتۇقلار

نائب ئامبال جاڭ شۇئې: گۇاڭشۇنىڭ 25 - يىلى 9 - ئاينىڭ 15 - كۈنى ۋەزىپىگە ئولتۇرغان، 27 - يىلى 4 - ئاينىڭ 17 - كۈنى خىزمىتىنى ئۆتكۈزۈپ بەرگەن.

نائب ئامبال جوۋ جېنرۇ: گۇاڭشۇنىڭ 27 - يىلى 4 - ئاينىڭ 18 - كۈنى ۋەزىپىگە ئولتۇرغان، 28 - يىلى 12 - ئاينىڭ 17 - كۈنى خىزمىتىنى ئۆتكۈزۈپ بەرگەن.

نائب ئامبال جاڭ شۇئې: گۇاڭشۇنىڭ 28 - يىلى 12 - ئاينىڭ 18 - كۈنى ۋەزىپىگە ئولتۇرغان، 29 - يىلى 5 - ئاينىڭ 24 - كۈنى دەرىجىسى ئۆستۈرۈلۈپ ئامبال بولغان، 12 - ئاينىڭ 8 - كۈنى خىزمىتىنى ئۆتكۈزۈپ بەرگەن.

ئامبال شيا چاۋشۈەن: گۇاڭشۇنىڭ 29 - يىلى 12 - ئاينىڭ 9 - كۈنى ۋەزىپىگە ئولتۇرغان، 31 - يىلى 12 - ئاينىڭ 16 - كۈنى خىزمىتىنى ئۆتكۈزۈپ بەرگەن.

ئامبال ليۇ مو: گۇاڭشۇنىڭ 31 - يىلى 12 - ئاينىڭ 17 - كۈنى ۋەزىپىگە ئولتۇرغان، 33 - يىلى 5 - ئاينىڭ 7 - كۈنى خىزمىتىنى ئۆتكۈزۈپ بەرگەن.

ئامبال جوۋ يۈەن: گۇاڭشۇنىڭ 33 - يىلى 5 - ئاينىڭ 8 - كۈنى ۋەزىپىگە ئولتۇرغان، 34 - يىلى 2 - ئاينىڭ 5 - كۈنى قازا قىلغان.

ئامبال ساۋ داجى: گۇاڭشۇنىڭ 34 - يىلى 3 - ئاينىڭ 18 - كۈنى ۋەزىپىگە ئولتۇرغان، 6 - ئاينىڭ 9 - كۈنى خىزمىتىنى ئۆتكۈزۈپ بەرگەن.

ئامبال رۇي شەن: گۇاڭشۇنىڭ 34 - يىلى 6 - ئاينىڭ 10 - كۈنى ۋەزىپىگە ئولتۇرغان.

لەشكىرىي ئىشلار

گۇاڭشۇنىڭ 21 - يىلى گەنسۇدىكى شىنىڭ تۇڭگانلىرى ئىسيان قىلدى، 23 - يىلى ئىسيانچىلارنىڭ كاتتىبېشى ليۇ سىفۇ ناھىيەمىز پاسىلغا كىردى، قالدۇق ئىشلارنى بىر تەرەپ قىلىش جۇجۇقى خادىملىرى ئاتلىق، پىيادە چېرىكلەرنى باشلاپ بېرىپ ئۇلارنى تۇتتى. 27 - يىلى قازاقلار چىمەنتاغقا كىردى، 29 - يىلى يارلىق بويىچە پاسىلدىن قوغلاپ چىقارماقچى بولدۇق، قامبۇق چىقىپ كېتىشكە ئۈنمىدى، لەشكىرىي كۈچىمىز ئاجىز بولغانلىقتىن، يۇقىرىغا مەلۇم قىلدۇق. قاراشەھەر مەھكىمىسى قاراشەھەر يىڭىدىن ئاتلىق چېرىك چىقاردى، چېرىكلەر تاغ ئىچىگە كىرگەندە قامبۇق كېچىدە ئادەملىرىنى باشلاپ ھۇجۇم قىلىپ چېرىكچى ۋاڭ دېشېڭ، جاڭ فېڭشەن قاتارلىق قەھرىمانلىرىمىز ۋە يەرلىكلەردىن بولۇپ 11 كىشىنى ئۆلتۈردى. ئۆلكە بىر تۇغلۇق ئاتلىق چېرىك يۆتكەپ 31 - يىلى باھاردا ئۇلارنى يوقاتتى.

ئاهالىلەر تەۋەپىمىزگە پەقەت ئۇيغۇرلار (缠民) لا بولۇپ مۇسۇلمان مىللەت، باشقا قوۋم يوق.

نوپۇسى جەمئىي 496 ئۆيلۈك، ئەرلەر ۋە ئوغۇللار 1740، خوتۇن - قىزلار 1643 كىشى.

ئۇرۇق - جەمەتلەر ئۇيغۇرلار يەرلىكلەر بولۇپ فامىلىسى يوق، ئەۋلادمۇئەۋلاد بۇ ئىشلاردىن خەۋەرسىز، تەكشۈرۈپ بىلگىلى بولمىدى. يېڭىدىن قوبۇل قىلىنغان ئاھالىلەر تۇرپان، كېرىيە، كاشغەرلەردىن كەلگەنلەر بولۇپ 3 - ئەۋلادتۇر. دىن ناھىيەمىزدىكىلەر ئىسلام دىنىغا ئېتىقاد قىلىدۇ، باشقا دىنغا ئېتىقاد قىلىدىغانلار يوق.

ئىش - ئوقەت ناھىيەمىزدىكى ئۇيغۇرلار كىتاب ئوقۇمايدۇ، تېرىقچىلىق ۋە چارۋا بېقىشنىلا بىلىدۇ، سودا - تىجارەت قىلىدىغانلار ئاز.

جۇغراپىيە ناھىيەمىز ئۆلكە مەركىزى [ئۈرۈمچى]نىڭ 2300 يول جەنۇبىدا، ئايماق مەركىزى [قاراشەھەر]نىڭ 1200 يولىدىن ئارتۇقراق غەربىدە. شەرقىي پاسىلى گەنسۇ [ئۆلكىسى]نىڭ دۇنخۇاڭ قوشلەڭزىگىچە 610 يول كېلىدۇ. غەربىي پاسىلى كېرىيە ناھىيەسىنىڭ چىڭگىللىككەچە 300 يول، جەنۇبىي پاسىلى كىچىك چىمەنگىچە 410 يول، شىمالىي پاسىلى كۆنچى ناھىيەسىنىڭ دۇرالغىچە 480 يول كېلىدۇ. شەرقتىن غەربكە 910 يول، جەنۇبتىن شىمالغا 890 يول. جەمئىي 13 مەھەللە بار. بۇلاردىن چاقىلىق مەھەللىسى، تۇرپان مەھەللىسى، چۈشكۈن مەھەللىسى (ئامبال يامۇلغا ئەڭ يېقىن)، 180 يول شەرقتە ئابدال مەھەللىسى، 220 يولدا نېرىدا تۇغ مەھەللىسى، 240 يول نېرىدا مۇران مەھەللىسى بار. 30 يول غەربىدە تاتىراڭ مەھەللىسى، 180 يول غەربىدە ۋاششەھىرى مەھەللىسى بار. 120 يول شىمالدا لوپ مەھەللىسى، 150 يولدا تۈزلۈك مەھەللىسى، 180 يولدا چاي (ئەسلىدە چار مەھەللىسى بولۇشى كېرەك - ئاپتوردىن) مەھەللىسى، 260 يولدا چىكە مەھەللىسى، 440 يولدا يېڭىسۇ مەھەللىسى بار. ناھىيەنىڭ شەرقتىكى مۇران، غەربتىكى ۋاششەھىرى، شىمالدىكى قورغانلاردا شەھەر خارابىسىنىڭ ئىزناسى بار. «يېڭى تاڭنامە» جۇغراپىيە تەزكىرىسىدە يېزىلىشىچە، بۆرەكۆلنىڭ جەنۇبىدا قۇتۇم (七屯) شەھىرى بولۇپ، خەن سۇلالىسى زامانىدىكى كىروران شەھىرى، چەرچەن شەھىرى (善善)، نوپ (弩支) شەھىرى قاتارلىق شەھەرلەر بولسىمۇ بۇرۇنلا خاراب بولۇپ كەتكەن. ناھىيە يامۇلىنىڭ ئەتراپىدا ئۇيغۇرلارنىڭ قەلئەسى (回堡)، تەبرىك قەسىرى، دىڭشياڭ ئىبادەتخانىسى، نەزىر - چىراغ سۇپىسى، شەھەر مۇئەككىلى ئىبادەتخانىسى بار. لوپ ئۆتىشىدە بىر كۆۋرۈك، ئارادەريادا بىر كېمە بار. ناھىيە يامۇلىدا باشلانغۇچ دەرىجىدىكى ئوقۇلدىن بىرى، قارادەريادا يېرىم كۈن ئوقۇيدىغان شۇتال، ئۇيغۇر قەلئەسىدە تەربىيەتخانىدىن بىرى بار.

ناھىيەنىڭ جەنۇبىدا چوڭ، ئوتتۇرا، كىچىك چىمەنتاغ دېيىلىدىغان ئۈچ تاغ بار، كىچىك چىمەنتاغنى چاقىلىق، ئوتتۇرا ۋە چوڭ چىمەنتاغنى تۈبۈتلەر باشقۇرىدۇ. بۇ تاغ قۇرۇم تاغلىرىدىن باشلىنىپ نەچچە مىڭ يول سوزۇلىدۇ. كېرىيەدىن چاقىلىققىچە، سولدىن يۈرسە تۈبۈت ۋە ھىندىستانغىچە، ئوڭدىن يۈرسە شىننىڭ چىڭخەيلەرگە بارغىلى بولىدۇ.

دەريا - ئېقىنلىرى ناھىيەنىڭ شەرقتە چوڭ بىر دەريا - چەرچەن دەرياسى بار،

كېرىيەنىڭ چەرچەن دېگەن يېرىدىن باشلىنىپ، 900 يولدىن ئارتۇق ئېقىپ لوپ ۋە ئابدال كۆللىرىگە قۇيۇلىدۇ. غەربىي شىمالدا ئىككى چوڭ ئېقىن بولۇپ، بىرى تارىم دەرياسى — يەكەن دەرياسى — ئارغان دەرياسى دەپمۇ ئاتىلىدۇ، بۇ دەريا يەكەندىن باشلىنىپ 2000 يولدىن ئارتۇق ئېقىپ، كۆنچى ناھىيەسىدىن ئۆتۈپ، لوپ ۋە ئابدال كۆللىرىگە قۇيۇلىدۇ. يەنە بىرى كۆنچى دەرياسى بولۇپ، قاراشەھەرنىڭ جەنۇبىدىكى قايدۇ دەرياسىدىن باشلىنىپ، كۆنچى ناھىيەسى ئىچى بىلەن 1000 يولدىن ئارتۇق ئېقىپ، لوپ ۋە ئابدال كۆللىرىگە قۇيۇلىدۇ. غەربىي جەنۇبىدا كىچىك دەريا — ئېقىنلىرىدىن تۆتى بولۇپ ۋاششەھىرى دەرياسى، ۋاششەھىرى قۇرۇق دەرياسى، چاقىلىق دەرياسى ۋە مۇران دەرياسىدىن ئىبارەت. مۇران دەرياسى جەنۇبتىكى تاغدىن باشلىنىپ، 800 يولدىن ئارتۇق ئېقىپ ئابدال كۆلىگە قۇيۇلىدۇ. يۇقىرىقى دەريا — ئېقىنلار يىغىلىپ ئابدال كۆلىگە قۇيۇلغاندىن كېيىن ئېقىپ چىقىپ، قۇملۇقتا نەچچە يۈز يول ئېقىپ، خۇاڭخې دەرياسىنىڭ مەنبەسى بولغان يۇلتۇز كۆلىگە قۇيۇلىدۇ.

يوللار شەرققە سوزۇلغان كىچىك يول بىلەن 180 يول نېرىدىكى ئابدال مەھەللىسىگە، ئۇ يەردىن 60 يول يۈرۈپ مۇران مەھەللىسىگە، 370 يول يۈرۈپ دۇنخۇاڭنىڭ قوشلەڭزىگە بارىدۇ. غەربىدىكى كىچىك يول بىلەن 180 يول يۈرسە ۋاششەھىرى مەھەللىسىگە، يەنە 120 يول يۈرسە كېرىيەنىڭ چىڭگىللىكنىڭ جەنۇبىدىكى چۆلگە تۇتىشىدۇ. شىمالغا سوزۇلغان چوڭ يول بىلەن ناھىيەدىكى دەڭدىن چىقىپ 140 يول مۇساپە يۈرۈپ لوپ كۆۋرۈكىدىن ئۆتۈپ لوپ ئۆتىگە بارىدۇ، ئۇ يەردىن 40 يول يۈرسە كونا شەھەر ئۆتىشى، 90 يول يۈرسە قورغان، 90 يول يۈرۈپ ئارغان دەرياسىدىن ئۆتسە ئارغان ئۆتىشى، يەنە 60 يول يۈرسە قاراداي ئۆتىشى، يەنە 60 يول يۈرسە كۆنچى ناھىيەسىنىڭ دۇرالغا بارىدۇ.

چارۋىلىرى كالا، قوي، ئات، قوتاز، ياۋا ئات، سۈلەيسۈن، تۈلكە، بۈركۈت.

زىرائەتلىرى بۇغداي، قوناق، ئارپا، زىغىر، پاختا.

تېرە - يۇڭ بۇيۇملار ئۆتۈك، جۇۋا، كىگىز (پالاس)، تاغار.

سودا ناھىيە مەركىزىدە يېڭىدىن بەرپا قىلىنغان ئېتىزلار كۆپ بولمىغانلىقتىن، مەھسۇلاتىمىزمۇ كۆپ ئەمەس، ئۆزىمىزنى تەمىنلىگەندىن سىرت، ئاز مىقداردا كورلا قاتارلىق جايلارغا توشۇپ ئاپىرىپ ساتىمىز.

شۈەنتۇڭنىڭ تۇنجى يىلى 1 - ئاي.

ئامبال رۇي شەن.

يۇقىرىقى تەزكىرە 1908 - يىلى چاقىلىققا ئامبال بولغان رۇي شەن تەرىپىدىن 1909 - يىلى يېزىلغان، ما داچىڭ قاتارلىقلار رەتلەپ نەشر قىلدۇرغان «شىنجاڭنىڭ يۇرتلار تەزكىرىسى» دە مەزكۇر تەزكىرىنى تۈزگۈچى رۇي شەن (瑞心) دەپ خاتا ئېلىنغان. بۇ تەزكىرە چاقىلىقنىڭ شۇ ۋاقىتتىكى ئەھۋاللىرىنى چۈشىنىشتە مۇھىم ماتېرىيال ھېسابلىنىدۇ. بۇ تەزكىرىگە بىر پارچە ئاددىي خەرىتىمۇ كىرگۈزۈلگەن، بۇ

خەرىتىنى سېۋىن ھېدىن ھەم سىتەينلەرنىڭ خەرىتىلىرى بىلەن سېلىشتۇرۇشقا ئەرزىمىسىمۇ يەنىلا قىممەتلىك بىر ماتېرىيال سۈپىتىدە تونۇشقا بولىدۇ، خەرىتىدە مەھەللىلەرنىڭ جايلىشىشى، يول مۇساپىلەر، دەريا، كۆل ۋە تاغلار ئىزاھلانغان. چاقىلىق بازىرىدىكى يامۇل مەھكىمىسى ۋە ئىبادەتخانا، قەلئەنىڭ ئورنى كۆرسىتىلگەن. خەرىتىدىن قارىغاندا، شۇ ۋاقىتتا كېرىيە ناھىيەسىگە تەۋە قوزۇققاقتىنىڭ سەل شەرقىدىكى چىڭگىللىك ئارقىلىق كېرىيە بىلەن پاسىلانغان (چەرچەن شۇ ۋاقىتتا كېرىيەنىڭ بىر مەھەللىسى ئىدى). تەزكىرىنىڭ بۇندىن يۈز يىللار بۇرۇن يېزىلغانلىقى، شۇ ۋاقىتتىكى چاقىلىق ناھىيەسىنى چۈشىنىشتە مۇھىم مەنبە بولغانلىقى ئۈچۈن بىر ئابزاس باياندىن باشقا قىسمى تەرجىمە قىلىندى. چۈشىنىشلىك بولۇشى كۆزدە تۇتۇلۇپ، قىسمەن سۆزلەر قوشۇلۇپ ئوتتۇرا تىرناق ئىچىگە ئېلىندى، بۇ قېتىم ما داچېڭ قاتارلىقلار نەشر قىلدۇرغان نۇسخىغا بىر قۇر سېلىشتۇرۇلدى. قوشۇمچە قىلمىدىغىنىم، مۇشۇ تەزكىرىدىكى خەرىتە «چاقىلىق ناھىيەسىنىڭ يەر ناملىرىنىڭ خەرىتىلىك تەزكىرىسى»، «چاقىلىق ناھىيەسى تەزكىرىسى» قاتارلىق تەزكىرىلەرگە كىرگۈزۈلگەن، قىزىققۇچىلارنىڭ شۇ كىتابلارغا مۇراجىئەت قىلىشنى تەۋسىيە قىلىمەن.

«چاقىلىق ناھىيەسىنىڭ پۇرت تەزكىرىسى» (ئاپتورى: تاڭ گۇاڭشاۋ)

مەمۇرىيەت ئۆزگىرىشى چاقىلىق ناھىيەسى قەدىمكى غەربىي يۇرتتىكى 36 بەگلىكنىڭ تۇنجىسى، «تارىخىي خاتىرىلەر»، «خەننامە»دىكى بېگىنىڭ نامى چۈخۇلەي. بۇ يەر بۇرۇن لوپنور، لوپ كۆلى، يۇلتۇزكۆل دەپمۇ ئاتالغان، ئومۇملاشتۇرۇپ چاقىلىق (卡克里克) دەپ ئاتىلىدۇ. تەسەررۇپىمىزغا ئېلىشتىن ئىلگىرىكى تارىخىي دەۋرلىرى ھەققىدە مەلۇمات يوق. گۇاڭشۇنىڭ 15 - يىلى قالدۇق ئىشلارنى بىر تەرەپ قىلىش جۇجۇقى، 16 - يىلى نەپقە دالالەت جۇجۇقى قۇرۇلۇپ يەرلىكلەر تۇراقلاشتۇرۇلۇپ، كۆچمەنلەر قوبۇل قىلىنىپ، ئېرىق - ئۆستەڭ چېپىلىپ بوز يەرلەر ئېچىلغان. دېھقانلارغا دېھقانچىلىق سايمانلىرى ۋە ئۇرۇق تارقىتىپ بېرىلگەن، ئاۋام چارۋا بېقىش ۋە تېرىقچىلىق قىلىشنى شۇندىن باشلاپ بىلگەن. 25 - يىلى 9 - ئايدا ئالدىنقى ھىمات پىرقىسى راۋ يىڭچىنىڭ مەلۇماتنامىسىگە ئاساسەن، يۇقىرىدا تىلغا ئېلىنغان ئىككى جۇجۇقنى ئەمەلدىن قالدۇرۇپ، چاقىلىق نائىبلىقى (卡克里克县丞) نى تەسىس قىلغان ۋە كۆنچى ناھىيەسىنىڭ باشقۇرۇشىدا بولغان. چاقىلىق نائىبلىقى باشقۇرۇشىدا مۇھاپىزەت چېرىك ئەترىتى قۇرۇلۇپ، دۇرال زەربىدارلار ئەترىتىنىڭ قوماندانلىقىغا بېرىلگەن. 28 - يىلى راۋ يىڭچى ئالدىنقى ھىمات پىرقىسىگە تەكرار مەلۇماتنامە يوللىغان، 29 - يىلى 1 - ئاينىڭ 24 - كۈنى مەلۇماتنامىگە ئاساسەن، چاقىلىق نائىبلىقىنىڭ دەرىجىسى ئۆستۈرۈلۈپ چاقىلىق ناھىيەسى (娑羌县) بولغان، قاراشەھەر ئايمىقىنىڭ باشقۇرۇشىغا تەۋە قىلىنىپ ئامبالدىن بىرى، پاششاپ بەگدىن بىرى، كانايچىدىن ئالتىسى تەيىنلەنگەن.

سىياسىي ئۇتۇقلار

نائىب ئامبال جاڭ شۇئې: گۇاڭشۇنىڭ 25 - يىلى 9 - ئاينىڭ 15 - كۈنى ۋەزىپىگە

ئولتۇرغان، 27 - يىلى 4 - ئاينىڭ 17 - كۈنى خىزمىتىنى ئۆتكۈزۈپ بەرگەن.
 نائىب ئامبال جوۋ جېنرۇ: گۇاڭشۇنىڭ 27 - يىلى 4 - ئاينىڭ 18 - كۈنى ۋەزىپىگە
 ئولتۇرغان، 28 - يىلى 12 - ئاينىڭ 17 - كۈنى خىزمىتىنى ئۆتكۈزۈپ بەرگەن.
 نائىب ئامبال جاك شۆئې: گۇاڭشۇنىڭ 28 - يىلى 12 - ئاينىڭ 18 - كۈنى ۋەزىپىگە
 ئولتۇرغان، 29 - يىلى 5 - ئاينىڭ 14 - كۈنى دەرىجىسى ئۆستۈرۈلۈپ ئامبال بولغان،
 12 - ئاينىڭ 8 - كۈنى خىزمىتىنى ئۆتكۈزۈپ بەرگەن.

ئامبال شيا چاۋشۈن: گۇاڭشۇنىڭ 29 - يىلى 12 - ئاينىڭ 9 - كۈنى ۋەزىپىگە
 ئولتۇرغان، 31 - يىلى 12 - ئاينىڭ 16 - كۈنى خىزمىتىنى ئۆتكۈزۈپ بەرگەن.
 ئامبال ليۇ مو: گۇاڭشۇنىڭ 31 - يىلى 12 - ئاينىڭ 17 - كۈنى ۋەزىپىگە
 ئولتۇرغان، 33 - يىلى 5 - ئاينىڭ 7 - كۈنى خىزمىتىنى ئۆتكۈزۈپ بەرگەن.
 ئامبال جوۋ يۈەن: گۇاڭشۇنىڭ 33 - يىلى 5 - ئاينىڭ 8 - كۈنى ۋەزىپىگە
 ئولتۇرغان، 34 - يىلى 2 - ئاينىڭ 5 - كۈنى كېسەل بىلەن قازا قىلغان.
 ئامبال رۇي شەن: گۇاڭشۇنىڭ 34 - يىلى 6 - ئاينىڭ 10 - كۈنى ۋەزىپىگە
 ئولتۇرغان، شۈەنتۇڭنىڭ 2 - يىلى 6 - ئاينىڭ 5 - كۈنى خىزمىتىنى ئۆتكۈزۈپ
 بەرگەن.

ئامبال چيەن رۇگۇڭ: شۈەنتۇڭنىڭ 2 - يىلى 6 - ئاينىڭ 6 - كۈنى ۋەزىپىگە
 ئولتۇرغان، شۇ يىلى 9 - ئاينىڭ 10 - كۈنى خىزمىتىنى ئۆتكۈزۈپ بەرگەن.
 ئامبال تاڭ گۇاڭشاۋ: شۈەنتۇڭنىڭ 2 - يىلى 9 - ئاينىڭ 11 - كۈنى ۋەزىپىگە
 ئولتۇرغان.

يۇقىرىقى نائىب ئامبال ۋە ئامباللار ئاۋامغا سۇچىلىق، دېھقانچىلىق، چارۋىچىلىق
 ئىشلىرىنى ئۆگەتتى، شۇتالڭ ئېچىپ تەربىيەت قىلدى، ئاۋامغا خەنزۇ تىل - يېزىقىنى
 ئۆگەتتى، ياكى مەكتەپ ئېچىپ تەربىيەت قىلىپ ئاۋامنى ئەدەپ - قائىدىلىك، نومۇسچان
 قىلىپ تەربىيەلدى. بوز يەرلەرنى ئېچىپ، باغ - ئورمان ئەھيا قىلىپ، تېرىقچىلىقنى
 ئۆگەتتى. بۇتخانىلارنى قۇرۇپ خەلقنىڭ قەلبىنى ئىللىتتى. ئۇلارنىڭ يەرلىرى
 ئۈنۈمسىز، ئادەملىرى نامرات ئىكەن، مەبلەخ كەمچىل، ھازىر شۇتالڭ ماڭارپىنى
 كېڭەيتىشكە ئەھمىيەت بەرمەكتىمىز، ئوقەتچىلىك ۋە چارلىغۇچى چېرىك ئىشلىرىغا
 ئەھمىيەت بەرمەكتىمىز. ئاۋۋال ئەسكى قائىدە - يوسۇنلارنى چەكلەپ، ئاۋامنى ماپىل
 قىلىپ، خاتىرجەم قىلغانلىقتىن خەلقنىڭ كۆڭلى ئەمىن تېپىپ، ئەرز - دادىلىق ئىشلار،
 جىنايىتى ئىشلار بولمىدى.

لەشكىرىي ئىشلار گۇاڭشۇنىڭ 21 - يىلى گەنسۇ، شىننىڭ قاتارلىق جايلاردا خۇيزۇلار
 ئىسيانى بولدى. 23 - يىلى ئىسيانكار ليۇ سىفۇ ناھىيەمىز پاسىلىغا بېسىپ كىردى،
 ئۇلارنى توسۇپ قانۇنغا رىئايە قىلىش توغرىلىق نەسىھەت قىلىندى. 27 - يىلى قازاقلار
 چىمەنتاغقا بېسىپ كىردى، 31 - يىلى كۈزدە ناھىيەمىز پاسىلىدىن قوغلاپ
 چىقىرىلدى.

ئاھالىلەر ناھىيەمىزدە ئۇيغۇرلارلا بار، ئۇلار مۇسۇلمانلاردۇر، باشقا مىللەت، قوۋم يوق.

نوپۇس شۈەنتۇڭنىڭ 1 - يىلىنىڭ ئاخىرىدا جەمئىي 712 ئۆيلۈك بولۇپ ئەرلەر ۋە ئوغۇللار 2291، خوتۇن - قىزلار 1890 كىشى.

ئۇرۇق - جەمەتلەر ئۇيغۇرلاردا فامىلە ۋە ئۇرۇق يوق، يېڭىدىن قوبۇل قىلىنغان ئاھالىلەر تۇرپان، كېرىيە ۋە كاشغەرلەردىن كەلگەن، ئۇلارغا ھازىر ئۈچ ئەۋلاد بولدى. دىن ئۇيغۇرلار ئىسلام دىنىغا ئېتىقاد قىلىدۇ، تەۋەبىمىزدە ئەجنەبىيلەرنىڭ دىنى، راھىب - تويىنلار يوق، شەخسىيلەر قۇرغان ئىبادەتخانىمۇ يوق.

ئىگىلىك ئۇيغۇرلار يېقىنقى يىللاردىن بېرى تېرىقچىلىق ۋە چارۋىچىلىق قىلىۋاتىدۇ، تېرىقچىلىق راۋاجلىنىۋاتىدۇ، توقۇمىچىلىق قىلىدىغانلارمۇ كۆپەيمەكتە، توقۇلۇشى سىپتا ئەمەس، ئۆگەتكۈچى ئۇستازمۇ يوق، سودا - تىجارەت تەرەققىي قىلىمىغان.

جۇغراپىيەسى ناھىيە ئۆلكە مەركىزىنىڭ جەنۇبىدا، ئارىلىقى 2300 يولدىن ئارتۇق. قاراشەھەر مەھكىمىسىنىڭ غەربىدە، ئارىلىقى 1200 يولدىن ئارتۇق. شەرقتە چۆلىدىن ئېشىپ پاسىللىنىدىغان دۇنخۇاڭنىڭ قوشلەڭزىگە 610 يول. غەربتە پاسىللىنىدىغان كېرىيەنىڭ چىڭگىللىككە 300 يول. جەنۇبتىكى پاسىل كىچىك چىمەنتاغقا 410 يول. شىمالىي پاسىل كۆنچىنىڭ دۇرالغىچە بولۇپ 480 يول. ناھىيەنىڭ دائىرىسى شەرقتىن غەربكە 910 يول، جەنۇبتىن شىمالغا 890 يول. جەمئىي 13 مەھەللە بولۇپ ئامبال يامۇلى چاقىلىق مەھەللىسى ئەتراپىدا، تۇرپان ۋە چۈشكۈن مەھەللىلىرى ئەڭ يېقىن. شەرقتە 180 يول يىراقتا ئابدال مەھەللىسى، 220 يول يىراقتا تۇغ مەھەللىسى، 240 يول يىراقتا مۇران مەھەللىسى بار. غەرب تەرەپتە 30 يولدا تاتىراڭ مەھەللىسى، 180 يولدا ۋاششەھىرى مەھەللىسى بار. شىمال تەرەپتە 120 يولدا لوپ مەھەللىسى، 150 يولدا تۇزلۇق مەھەللىسى، 180 يولدا چاي (چار مەھەللىسى بولۇپ خوتەنلىكلەرنىڭ تەلەپپۇزى بويىچە چاي مەھەللىسى بولۇپ قالغان - ئاپتور) مەھەللىسى، 260 يولدا چىكە مەھەللىسى، 440 يولدا يېڭىسۇ مەھەللىسى بار. ناھىيەنىڭ شەرقىدىكى مۇران، غەربىدىكى ۋاششەھىرى، شىمالىدىكى قورغاندا قەدىمكى شەھەر بولۇپ خارابىسى تەكشۈرۈپ تەتقىق قىلىنمىغان. شۈەنتۇڭنىڭ 2 - يىلى ئوتتۇرا، شەرق، غەرب ۋە شىمال دەپ تۆت رايونغا بۆلۈنگەن، ناھىيە ئامبال يامۇلىنى چۆرىدەپ ئۇيغۇر قەلئەسىنى ئۆز ئىچىگە ئالغان جايلار ئوتتۇرا (مەركىزىي) رايون قىلىنغان. گۇاڭشۇنىڭ 33 - يىلى تەبىرىك قەسىرىدىن بىرى، ئۆي ئىلاھى سۇپىسىدىن بىرى، شەھەر مۇئەككىلى ئىبادەتخانىسىدىن بىرى، دىڭشياڭ ئىبادەتخانىسىدىن بىرى سېلىنغان، لوپ ئۆتىشىگە بىر كۆۋرۈك سېلىنغان، ئارغانغا كېمىدىن بىرى تەخلەنگەن. شۈەنتۇڭنىڭ تۇنجى يىلى باشلانغۇچ ئوقۇلىدىن بىرى قۇرۇلۇپ، خەنزۇچە ئۆگىتىدىغان شۇتاڭ قىلىنىپ ئاددىي خەتلەر ئۆگىتىلدى. شۈەنتۇڭنىڭ 2 - يىلى ۋەز - نەسەپتەن، دەۋەتخانا، مەجلىسخانا،

يېڭىسۇدا 2 - شۆتاك (خەنزۇ تىلى ۋە يېزىقى ئۆگىتىلىدۇ) لار قۇرۇلدى، يەنە شەرق، غەرب ۋە شىمالىي رايونلاردا تەربىيەتخانا تەسىس قىلىندى.

تاغلار ناھىيەنىڭ جەنۇبىدا 400 يول كېلىدىغان يەردە چىمەنتاغ بار، شەرقتە موڭغۇلىيە بىلەن، غەربتە كېرىيە بىلەن چېگرالىنىدۇ، قۇرۇم تاغلىرىدىن باشلىنىپ نەچچە مىڭ يولغا سوزۇلىدۇ. كېرىيەدىن چاقىلىقنىڭ سول يېقى بىلەن تۈبۈت ۋە ھىندىستانغا، ئوڭ تەرەپ بىلەن شىنجاڭ، چىڭخەيلەرگە تۇتىشىدۇ.

دەريا - ئېقىنلار ناھىيەنىڭ شەرقىدە (غەربىدە بولۇشى كېرەك - ئاپتور) بىر چوڭ ئېقىن بولۇپ چەرچەن دەرياسى دەپ ئاتىلىدۇ، كېرىيەدىن باشلىنىپ 900 يولدىن ئارتۇق ئېقىپ لوپنور رايونىدىكى ئابدال كۆلىگە قۇيۇلىدۇ. شىمالدا چوڭ ئېقىندىن ئىككىسى بولۇپ، بىرى تارىم دەرياسى، يەنە ئارغان دەرياسى دەپمۇ ئاتىلىدۇ، يەكەندىن باشلىنىپ، 2000 يولدىن ئارتۇق ئېقىپ، كۆنچى ناھىيەسىدىن ئېقىپ ئۆتۈپ لوپنور (رايونى) تەۋەسىدىكى ئابدال كۆلىگە قۇيۇلىدۇ. يەنە بىر ئېقىننىڭ نامى كۆنچى دەرياسى بولۇپ قاراشەھەرنىڭ جەنۇبىدىكى قايدۇ دەرياسىدىن باشلىنىدۇ، 2000 يولدىن ئارتۇق ئېقىپ، كۆنچى ناھىيەسى تەۋەسىدىن ئۆتۈپ، لوپنور (رايونى) تەۋەسىدىكى ئابدال كۆلىگە قۇيۇلىدۇ. ناھىيەنىڭ جەنۇبىدا كىچىك ئېقىندىن تۆتى بولۇپ، بىرى ۋاششەھىرى دەرياسى، بىرى ۋاششەھىرى قۇرۇق دەرياسى، بىرى چاقىلىق دەرياسى، بىرى مۇران دەرياسى - بۇلار جەنۇبتىكى تاغدىن باشلىنىدۇ، ئېقىن دائىرىسى 800 يولدىن ئوشۇق، دەريالار ئېقىپ ئابدال كۆلىگە قۇيۇلىدۇ. يۇقىرىقى دەريالارنىڭ ئېقىنلىرى يىغىلىپ ئابدال كۆلىگە قۇيۇلىدۇ، ئابدال كۆلىدىن ئېقىپ چىقىپ، قۇملۇقتا نەچچە يۈز يول ئاقىدۇ، يەنە 100 نەچچە يول ئېقىپ يۇلتۇز كۆلىگە قۇيۇلىدۇ، بۇ كۆل جۇڭگودىكى خۇاڭخې دەرياسىنىڭ مەنبەسىدۇر.

يوللار شەرق تەرەپكە بارىدىغان كىچىك يول بىلەن 180 يول يۈرسە ئابدال مەھەللىسىگە، يەنە 60 يول يۈرسە مۇران مەھەللىسىگە، يەنە 370 يول يۈرسە چۆللەردىن ئۆتۈپ دۇنخۇاڭ تەۋەسىدىكى قوشلەڭزىگە بارىدۇ. غەربكە بارىدىغان كىچىك يول بىلەن 180 يول يۈرسە ۋاششەھىرى مەھەللىسىگە، يەنە 120 يول يۈرسە كېرىيەنىڭ چىڭگىللىككە بارغىلى بولىدۇ. جەنۇبتىن شىمالغا سوزۇلغان چوڭ يول بىلەن يامۇلغا يېقىن بولغان ئۆتەڭدىن يولغا چىقىپ 140 يول يۈرۈپ لوپ كۆۋرۈكىدىن ئۆتۈپ، يەنە 40 يول يۈرسە لوپ ئۆتەڭگە بارىدۇ، يەنە 60 يول يۈرسە كونا شەھەر ئۆتەڭى، 90 يول يۈرسە قورغان، يەنە 90 يول يۈرۈپ ئارغان دەرياسىدىن ئۆتسە ئارغان ئۆتەڭى، يەنە 60 يول يۈرسە قاراداي ئۆتەڭى، يەنە 60 يول يۈرسە كۆنچى ناھىيەسىنىڭ دۇرالغا يېتىپ بارىدۇ.

مەھسۇلاتلىرى

جاندارلار: كالا، قوي، ئېشەك، ئات، قوتاز، ياۋا ئات، سۈلەيسۈن، بۆرە، تۈلكە، بۈركۈت. دەل - دەرەخ، ئۆسۈملۈكلەر: بۇغداي، قوناق، ئارپا، زىغىر، كېۋەز، يۇلغۇن، توغراق، شاپتۇل، ئۆرۈك، ياڭاق.

مەدەنلەر: تاشساي، يىماتاغ (؟)، مۇران قاتارلىق جايلاردىن بىر خىل تاش چىقىدۇ، ھازىر تەكشۈرۈلۈۋاتىدۇ.

ياسالمىلىرى: ئۆتۈك، كىگىز، پالاس، تاغار.

سودا - تىجارەت: ناھىيە بازىرى يېڭىدىن بەرپا قىلىنغانلىقتىن ئادەم كۆپ ئەمەس، دېھقانچىلىق مەھسۇلاتلىرى ناھىيەنى تەمىن ئېتىدۇ، سىرتقا كۆپ مىقداردا توشۇپ سېتىلمايدۇ.

شۈەنتۇڭنىڭ 2 - يىلى ئامبال تاڭ گۇاڭشاۋ يازدى.

يۇقىرىقى تەزكىرىنى 1910 - يىلى چاقىلىق ناھىيەسىگە ئامبال بولغان تاڭ گۇاڭشاۋ يازغان. مەزمۇن يېقىدىن ئالغاندا، ئالدىنقى ئامبال رۇي شەن تەرىپىدىن 1909 - يىلى يېزىلغان تەزكىرە بىلەن كۆپ جەھەتتىن ئوخشاش، بۇنىڭ سەۋەبى شۇ ۋاقىتتىكى ئەھۋاللارنىڭ ئوخشاشلىقى بولۇپلا قالماي، ئالدىنقى تەزكىرىدىن پايدىلانغانلىقىنى كۆرسىتىپ بېرىدۇ. ئەينى زاماندا شىنجاڭ ئۆلكىسىدىن ھەرقايسى جايلارغا يەرلىك يۇرت تەزكىرىلىرىنى تۈزۈش يارلىقى كەلگەن، يېزىلغان تەزكىرىلەرنىڭ ئىچىگە كىرگەن مەزمۇن تۈرىنىڭ ئوخشاشلىقى، ئوخشاش بىر تەلەپنىڭ بولغانلىقىنى كۆرسىتىپ بەرمەكتە. يۇقىرىقى تەزكىرىنى ئەينى زاماندىكى چىڭ سۇلالىسىنىڭ ئەمەلدارى يازغان، شۇ سەۋەبتىن بەزى فېئوداللىق كۆزقاراش ۋە خاتا بايانلارمۇ بار، ئۆزىنىڭ خىزمىتىنى كۆپتۈرۈپ، يەرلىكلەرنى كەمسىتىدىغان جۈملىلەر ساقلانغان، يەنى يەرلىكلەرگە دېھقانچىلىق، چارۋىچىلىقنى ئۆگەتكەنلىكىنى مۇبالىغە قىلغاندەك بايانلار بۇنىڭ مىساللىرىدۇر. قەدىمكى ئەسەرلەرنىڭ شاكىلىنى چىقىرىۋېتىپ مېغىزنى قوبۇل قىلىش پىرىنسىپى بويىچە مۇئامىلە قىلىنىپ، ئويىپكىتىپ قاراش لازىم. تەزكىرىدىكى يول (مۇساپە بىرلىكى) ئەسلىي مەتىندە 里 بولۇپ، بۇرۇنقى ۋاقىتلاردا چاقىرىم دەپ ئېلىنغان، يېقىنقى تەشەببۇسلار بويىچە يول دەپ ئېلىندى. چىڭ سۇلالىسى دەۋرىدىكى بىر يول مۇساپە ھازىرقى بىرلىك بويىچە 500 مېتىرغا تەڭ كېلىدۇ. مۇساپىلەر ئەينى زاماندىكى يول يۆنىلىشى بويىچە كۆرسىتىلگەنلىكتىن، بەزىلىرى ھازىرقى ھېسابقا ئۇدۇل كەلمەيدۇ. ئوقۇرمەنلەرنىڭ بۇندىن 100 يىل بۇرۇنقى ئەھۋاللاردىن ۋە تەزكىرە مەزمۇنىدىن خەۋەردار قىلىش ئۈچۈن تەرجىمە قىلىندى، تەرجىمىدە خاتا كەتكەن جايلارنىڭ تۈزىتىلىشىنى ئۈمىد قىلىمەن.

يۇقىرىدا تونۇشقان ئىككى تەزكىرە بۇندىن 100 يىل بۇرۇن چاقىلىققا ئامبال بولغان ئىككى كىشى تەرىپىدىن يېزىلغان. بۇلار شۇ ۋاقىتتىكى چاقىلىقنىڭ سىياسىي، ئىجتىمائىي، ئىقتىسادىي ۋە جۇغراپىيەلىك ھالەتلىرىدىن خەۋەر بېرىدىغان مۇھىم مەنبە. مۇشۇ تەزكىرىدىن ئېلىنغان بەزى مەلۇماتلار شۇ ۋاقىتتا تۈزۈلگەن «شىنجاڭنىڭ خەرىتىلىك تەزكىرىسى»دىكى مەزمۇنلاردا ئەكس ئەتكەن. رۇي شەن تۈزگەن تەزكىرىگە قوشۇمچە قىلىنغان خەرىتە تولمۇ ئاددىي، ھەتتا شۇ ۋاقىتتىكى شىنجاڭ ئۆلكىسىنىڭ خەرىتىلىرىگە قوشۇلغان چاقىلىق ناھىيەسىنىڭ خەرىتىسىدىنمۇ كۆپ ئاددىي، سېۋىن

ھېدىن ۋە ستەينلەر ئىشلىگەن خەرىتىلەرگە ئىنچىكىلىك جەھەتتىن سېلىشتۇرۇش مۇمكىن ئەمەس. ستەين ۋە سېۋىن ھېدىنلەرنىڭ خەرىتىلىرى ناھايىتى ئىنچىكە ئىشلەنگەن بولۇپ رايونلارغا بۆلۈنگەن، ئەمما يۇقىرىقى خەرىتىلەرنىڭ ئۆزىگە تۇشلۇق ئالاھىدىلىكى بار. مىسالەن: چىڭ سۇلالىسى ئەمەلدارلىرى ئىشلىگەن خەرىتىلەردە چاقىلىقنىڭ ناھىيە پاسىللىرى، مەھەللىلەر ئېنىق ئەكس ئەتكەنلىكى بىلەن گەۋدىلەنسە، ستەين ۋە سېۋىن ھېدىنلارنىڭ خەرىتىلىرى جۇغراپىيەلىك ھالەتلەر، يەر ناملىرى جەھەتتىكى تەپسىلىيلىكى بىلەن گەۋدىلىنىدۇ، شۇنىڭ ئۈچۈن سېۋىن ھېدىننىڭ 1900 - يىلىدىكى، ستەيننىڭ 1906 - يىلىدىكى، رۇي شەننىڭ 1908 - يىلىدىكى، شىنجاڭ ئۆلكىسى بىرتۇتاش ئىشلىگەن 1910 - يىلىدىكى خەرىتىلەرنى ئەينى ۋاقىتتىكى قاراشەھەر مەھكىمىسى ۋە كۆنچى ناھىيەسىنىڭ خەرىتىلىرى بىلەن بىرلەشتۈرۈپ تەتقىق قىلىدىغان بولساق، يۇرتىمىزنىڭ ئەينى ۋاقىتتىكى جۇغراپىيەلىك ھالىتى، ئاھالىلەرنىڭ توپلاشقان نۇقتىلىرى، يول قاتنىشى، دەريا - كۆللىرى، چېگرا - پاسىللىرى، يەر ناملىرى جەھەتلىرىدىن ناھايىتى قىممەتلىك ئۇچۇرلار ئېرىشەلەيمىز. ئومۇمەن يۇقىرىقى ئىككى تەزكىرە 1900 - يىلىدىن 1910 - يىلىغىچە چاقىلىقنىڭ سىياسىي، ئىجتىمائىي ئەھۋاللىرىنى يىپ ئۇچى بىلەن تەمىنلەيدىغان مۇھىم مەنبەدۇر.

1911 - يىلىنىڭ ئاخىرىغا كەلگەندە چىڭ سۇلالىسىنىڭ چىرىك ھۆكۈمرانلىقى ئاغدۇرۇلۇپ جۇڭخۇا مىنگو قۇرۇلدى، گەرچە جۇڭخۇا مىنگو قۇرۇلۇپ ھاكىمىيەت ئالماشقان بولسىمۇ شىنجاڭ خەلقى يەنىلا ئازاب - ئوقۇبەت، يوقسۇزلۇق، قاراڭغۇلۇق ئىلىكىدە قېلىۋەردى. ياك زېڭشىن، جىن شۇرېن ۋە شېڭ شىسەينىڭ ئۇنىڭدىن كېيىن گومىنداڭنىڭ زۇلۇمى ئىلىكىدە ئازاب - ئوقۇبەت چەكتى، تەرەققىياتتىن سۆز ئېچىش تېخىمۇ مۇمكىن بولمىدى. ياك زېڭشىن قاتارلىقلار خەلق قانچىكى نادان بولسا باشقۇرۇشقا شۇنچە ئاسان بولىدۇ، شۇندىلا ھۆكۈمرانلىقىمىزنى ئاداققىچە ساقلايمىز دەپ قارىغاچقا، خەلقنى مەڭگۈ نادانلىق، خۇراپاتلىق ئىلىكىدە ھايات كەبى ياشىشى ئۈچۈن تىرىشتى. بۇ خىل ھالەت پەقەت جۇڭخۇا خەلق جۇمھۇرىيىتىنىڭ قۇرۇلۇشى بىلەن ئاخىرلىشىپ خەلقىمىزنىڭ ئىنسانىي ھاياتى باشلاندى.

1921 - يىلى تارىم دەرياسىنىڭ كۆنچى دەريا ئېقىنى بىلەن قەدىمكى لوپ كۆلىگە ئېقىپ بېرىشى، چاقىلىق رايونى ئۈچۈن بىر قىسىم ئۆزگىرىشلەرنى ئېلىپ كەلدى، جۈملىدىن لوپلۇقلارنىڭ بېلىقچىلىق ھاياتى ئاياغلاشتى، قەدىمىي يۇرت - ماكانلىرىنى تاشلاپ چىقىپ چاقىلىق، قاراداي، يېڭىسۇ ۋە مۇران بوستانلىقلىرىدا كۆچۈم مەھەللىلەرنى بەرپا قىلىپ، ئېكىنچىلىق بىلەن ياشاشقا مەجبۇر بولدى. بۇرۇنقى ئابدال، قارقوشۇن قاتارلىق جايلار ۋە بىزگە ئورنى تېخى نامەلۇم بولغان يۇقىرىدا تىلغا ئېلىپ ئۆتكەن 13 كەنتنىڭ بەزىلىرى ۋەيران بولدى. چاقىلىق، ۋاششەھىرى، مۇران، يېڭىسۇ، قاراداي بوستانلىقلىرى شۇندىن باشلاپ چاقىلىق ئاھالىلىرىنىڭ ئاساسىي پائالىيەت ئورۇنلىرى بولۇپ قالدى، ئەلۋەتتە چارۋىچىلىق رايونلىرى بۇنىڭ سىرتىدا. مۇشۇ

دەۋردىكى چاقىلىق ھەققىدە بىلىدىغان ماتېرىياللىرىمىز ئانچە كۆپ ئەمەس، «شىنجاڭنىڭ قىسقىچە تارىخى» نىڭ 2 - قىسمىدا «ياڭ زېڭشىن تەختكە چىقىش بىلەنلا ھاكىمىيەتلىك، مۇستەبىتلىك ئۇسۇلىنى قوللىنىپ بىرلىككە كەلتۈرۈشكە تۈنۈشتى... ئۇ شىنجاڭدىكى ئاز سانلىق مىللەتلەرگە مۇئامىلە قىلىشتا، پۈتۈنلەي چىڭ سۇلالىسى ھۆكۈمىتىنىڭ جەندىسىگە ۋارىسلىق قىلىپ، سىنىپى ۋە مىللىي زۇلۇمنى يولغا قويۇپ، ئۇلارنى بىر - بىرىگە قارشى قويۇپ، ئۇلارنىڭ ئوتتۇرىسىدىكى زىددىيەتتىن پايدىلاندى... سىياسىي جەھەتتە ھىيلە - مكىر ئىشلىتىپ ئادەتلىنىپ قالغان ياڭ زېڭشىن مىللىي مەسىلىدە ئىسكەنجىگە ئېلىش ھىيلىسىنى ئىشقا سالدى. ئىسكەنجىگە ئېلىش دېگەننى ئۇ ئۆزىنىڭ «شىنجاڭنى ئەبەدىي تىنچلاندۇرۇش ئارزۇسى» دىن كېلىپچىققان «مۈكەممەل نەدىر»، «ئۆزۈمنىڭ ئەزەلدىن ئىش باشقۇرۇشتىكى مۇراد - مەقسىتىم» دېدى... خۇيزۇ، ئۇيغۇرلار ئارقىلىق «خەنزۇلارنى ئىسكەنجىلەش»، ئاندىن يەنە خۇيزۇ، ئۇيغۇرلارنى «خەنزۇلار ئارقىلىق ئىسكەنجىلەش» تىن ئىبارەت بولدى. ياڭ زېڭشىن ئۆزىنىڭ ھۆكۈمرانلىقىنى ئۇزاققىچە داۋام قىلىش ئۈچۈن خەلقنى نادانلىقتا تۇتۇش، بېكىنمە مۇھىت يارىتىپ ئىلغار مەدەنىيەتنىڭ كىرىشىنى چەكلىدى. ياڭ زېڭشىن دەھشەتلىك زۇلۇم قىلىپ باج - سېلىق يىغقان بولۇپ، چىڭ سۇلالىسى مەزگىلىدىكى بىلەن سېلىشتۇرغاندا 19 ھەسسە كۆپەيگەن. ① ياڭ زېڭشىن ئۆزىنىڭ مەقسەت - مۇددىئالىرىنى ئەمەلگە ئاشۇرۇش ئۈچۈن چاقىلىق ناھىيە بازىرىدا ئەسكەر تۇرغۇزۇش بىلەن بىرگە يەنە ئىچكىرىگە بارىدىغان يولنىڭ بويىغىمۇ (ھازىرقى دۆلەت 315 - تاشيولىدىكى باشقورغاندا چېرىك تۇرغان) ئەسكەر تۇرغۇزۇپ، چاقىلىق ۋەزىيىتىنىمۇ ئۆز مۇددىئاسى يولىغا سالغان.

ياپونىيەلىك تاجىبان زۇيچۇننىڭ يېزىشىچە، 1911 - يىلى ئابدالدا 12 - 13 ئايلار ئادەم بار ئىدى. ئۇنىڭ يېزىشىغا ئاساسلانغاندا، ئابداللىقلار ئومۇملاشتۇرۇلۇپ لويۇق دەپ ئاتالغان، ئۇلارنىڭ تىلى ئۇيغۇر تىلى بىلەن ئوخشاش بولۇپ تاجىبان زۇيچۇ ئۆزى بىلىدىغان چەكلىك ئۇيغۇر تىلى بىلىمى بىلەن مەلۇم پەرقلەر بارلىقىنى سەزگەن. يەرلىك ئاھالىلەردە ناھايىتى كۆپ رىۋايەتلەر ساقلانغانلىقى ئەسكەرتكەن تاجىبان زۇيچۇ رىۋايەتلەرنى ئۇزۇن كۆرۈپ خاتىرىلىمىگەن. 1912 - يىلى 12 - ئايدا چاقىلىقنىڭ ئامبىلى خۇ دىيەنخۇا دۇنخۇاڭدىن خوتەنگە قايتقان گېلاۋخۇيىنىڭ ئالاقچىسى لى تۇشۇنى 360 جىڭ ئەپپۇن بىلەن تۇتۇپ ئۆلۈمگە ھۆكۈم قىلغان. چەرچەندىن قورال - ياراغ بىلەن كەلگەن گېلاۋخۇيىچىلار (ئۇلار باشلىرىغا قارا رەخت ئورنىالغاچقا خەلق ئۇلارنى «قارا سىپەچىلەر» دەپ ئاتىغان) چاقىلىققا باستۇرۇپ كىرگەن. مۇشۇ ۋاقىتتا چاقىلىقتا ياڭ زېڭشىننىڭ ئاقسۇ بازىرىدىكى قىسىمغا قاراشلىق چەرچەن ۋە چاقىلىقتا تۇرۇشلۇق ئىككى يىڭنىڭ بىر قىسىم ئەسكەرلىرى بار بولۇپ چاقىلىق ۋە مۇراندا تۇرغان. مۇشۇ

① شىنجاڭ ئىجتىمائىي پەنلەر ئاكادېمىيەسى تارىخ تەتقىقات ئىنستىتۇتى: «شىنجاڭنىڭ قىسقىچە تارىخى (2)»، شىنجاڭ خەلق نەشرىياتى، 1992 - يىلى ئۇيغۇرچە نەشرى، 622، 624، 633 - بەتلەر.

يىلى چاقىلىق ناھىيەسىدە يەنە ساقچى ئىدارىسى تەسىس قىلىنغان بولۇپ، كېيىنكى يىلى 30 نەچچە كىشىدىن تەركىب تاپقان ساقچى ئەترىتى قۇرۇلغان، ئۇلار جەمئىيەت ئامانلىقىنى قوغداشقا خېلى تۆھپە قوشقان بولسىمۇ، بەزىدە، ناھەق ئىشلارنى قىلىپ خەلقنىڭ قارغىش - نەپرەتىگە ئۇچرىغان. قاراسىپەچلەر توغرىسىدىكى يەرلىك تارىخچىلارنىڭ بايانلىرى بىلەن تارىخچى زېڭ ۋېنۋۇنىڭ يازغانلىرىدا كۆپ ئورتاقلىق بار، ئەلۋەتتە زېڭ ۋېنۋۇنىڭ يازغانلىرى شۇ ۋاقىتلاردا ئۈرۈمچى - تۇرپان تەرەپلەردە ئىگىلەنگەن ئۇچۇرلار ئاساسىدا، بەلكىم ھۆكۈمەت ئالاقىلىرى ئاساسىدا يېزىلغان بولۇشى مۇمكىن. زېڭ ۋېنۋۇنىڭ يېزىشىچە قاراشەھەر، بۈگۈر، ئاقسۇ قاتارلىق جايلاردا مەغلۇبىيەتكە ئۇچرىغان قاراسىپەچلەر تەدرىجىي سۈرۈلۈپ چەرچەن ۋە چاقىلىققا يىغىلغان، چەرچەن شۇ چاغدا ئۇلارنىڭ مۇھىم جايى يەنى باش ئىشتابى بولۇپ قالغان، ئەينى ۋاقىتتا چاقىلىق بىلەن كېرىيە ئارىسىغا جايلاشقان بۇ جاي مۇھىم قاتناش تۈگۈنى ئىدى. چاقىلىقتىكى شياڭخۇاڭ ئىبادەتخانىسىنىڭ شەيخى چىۈ يۈشەنمۇ ئەتراپىغا مۇرت توپلىغان. 1910- يىلى (كونا يىلىنامە بويىچە 12- ئايدا) چەرچەندىكى قاراسىپەچلەر 360 جىڭ ئەپپۇنى دۇنخۇاڭدىن چەرچەنگە يۆتكىگەندە چاقىلىق ئامبىلى خۇ دىيەنخۇا ئۇلارنى تۇتۇپ قالغان، شۇنىڭ بىلەن قاراسىپەچلەر قورال ئىشلىتىپ خۇ دىيەنخۇانى يوقاتماقچى بولغان. شۇ ۋاقىتتا خۇ دىيەنخۇا لەشكىرىي ياردەم تەلەپ قىلغان، كېرىيەدىكى چېرىكلەر باشلىقى ياكى ليەنشېڭ، چەرچەندىكى قاراۋۇلخانا باشلىقى جۇ جېڭشياڭ قاراسىپەچلەرنى قورال - ياراغ بىلەن تەمىن ئەتكەن ئىدى. ئۆلكە ئارمىيەسى چاقىلىققا يېتىپ كەلگۈچە قاراسىپەچلەر چاقىلىق ئامبىلى خۇ دىيەنخۇانى ئۆلتۈرۈپ، ئۆز ئادىمى خې كەييۈەننى ئامبال قىلغان. يەرلىك ئۇيغۇر تارىخچىلارنىڭ يېزىشىچە، 12 - ئاينىڭ 26 - كۈنى قاراسىپەچلەر يامۇلغا باستۇرۇپ كىرگەچكە، خۇ دارىن ئادەملىرى بىلەن قېچىپ چىققان ۋە توغراقلىق مەھەللىسىدىكى ھوشۇر قاراپاچىنىڭ قورۇسىغا يوشۇرۇنۇۋالغان، قاراسىپەچلەر ھوشۇر قاراپاچىنىڭ ئۆيىنى قورشىۋالغان ھەمدە شۇرغانلىق بۇ كېچىدە ئۇزۇن قورشاپ تۇرۇشقا چىدىيالماي، شامالنىڭ يۆنىلىشى بويىچە ئوت قويغان. ئوتتا كۆيۈپ ئۆلۈشنى خالىمىغان خۇ دارىن تۇڭچى قۇربان لاۋيى بىلەن چىقىپ تەسلىم بولغان، گېلاۋخۇيچىلار خۇ دارىننىڭ بېشىنى كېسىپ چاقىلىق بازىرىغا ئاسقان، بۇ ھەقتە ئەينى ۋاقىتتا چاقىلىق خەلقى مۇنداق قوشاق قاتقان:

ئاستىدا ياخشى ئات، قاقالمىغان خۇ دارىن،

ئۈستىدە پەرەڭ مىلتىق ئاتالمىغان خۇ دارىن.

ئوچاق تولدى كۈل قالدى، ئالتۇن - كۈمۈش پۇل قالدى،

ياپياشقىنە تەتەيخان، ھەجەپ چاغدا تۇل قالدى.

خۇ دارىن ئۆلتۈرۈلۈپ چاقىلىق قاراسىپەچلەرنىڭ ئىدارە قىلىشىغا ئۆتكەن، ئۇلارنىڭ باشلىقى خې كەييۈەن دېگەن كىشى چاقىلىققا ئامبال بولۇپ، ئۇلار يوقىتىلغىچە يۇرت سورىغان. قاراسىپەچلەرمۇ چاقىلىق خەلقىگە ئېغىر زۇلۇملارنى سېلىپ خەلقنى قان يىغلاتقان، شۇڭا خەلق ئەينى ۋاقىتتا شىنجاڭنى ئىدارە قىلىۋاتقان مۇستەبىت قېرى

جياڭجۇن ياك زېڭشىنىدىن ھىمات تىلىگەن. بۇ دەل ياك زېڭشىنىنىڭ ھۆكۈمرانلىقىغا تەھدىت پەيدا قىلىۋاتقان قاراسىپەچلەرنى يوقىتىش ۋاقتىغا توغرا كەلگەن. خۇ دىيەنخۇانىڭ قۇتقۇزۇش ياردىمى تەلپ قىلغان خەۋىرىنى ئالغان قاراشەھەردە تۇرۇشلۇق خەنزۇ - خۇيزۇ قىسمىنىڭ باشلىقى تۇڭ مىڭسەي زۇ ۋېيشىن باشچىلىقىدا ئالدىن يۈرەر قىسىم ئېۋەتكەن، بۇ قىسىم لوپلەڭگەرگە كەلگەندە خۇ دىيەنخۇانىڭ ئۆلتۈرۈلگەنلىك خەۋىرىنى ئاڭلىغان. 1913 - يىلى 12 - ئاينىڭ 30 - كۈنى تۇڭ مىڭسەي 500 كىشىلىك ئاتلىق قوشۇنىنى قاراشەھەردىن چاقىلىققا ئەۋەتكەن، بۇ ئىشتىن خەۋەر تاپقان ۋاششەھىرلىك ئوسمان شاڭيۇ 40 - 50 ئادەم بىلەن قورغانغا كېلىپ ئۇلارنى كۈتۈۋالغان. 1914 - يىلى 1 - ئاينىڭ 9 - كۈنىدىن باشلاپ ئىككى ئارىدا سوقۇش باشلانغان، قاراسىپەچلەر بىلەن تۇڭ مىڭسەي قوشۇنى چاقىلىق ناھىيە بازىرى، قۇرۇققاسقان (قۇيرۇق ئاسقان) دۆڭلۈكلىرىدە سوقۇشقان، ئاقىۋەت قوشۇنى ئاز، خەلقنىڭ قوللىشىغا ئېرىشەلمىگەن قاراسىپەچلەر ئۇرۇشتا مەغلۇپ بولغان، 17 كىشىسى ئۆلگەن. لياۋ گوشىن، خې كەييۈەن قاتارلىق 14 كىشى ئەسىرگە چۈشكەن، قالغانلىرى چەرچەنگە قېچىپ كەتكەن. باشلىقلىرىدىن لياۋ گوشىن، خې كەييۈەنلەرنىڭ بېشى كېسىلىپ ئۈرۈمچىگە ئېلىپ بېرىلىپ ئاق قوۋۇققا ئېسىلغان. قاراسىپەچلەرنىڭ زۇلۇمىدىن جاق تويغان خەلق ياك زېڭشىن قوشۇنى تەرەپكە ئۆتۈپ ئۇلارغا ھەمدەم بولغان، شۇنىڭ بىلەن چاقىلىق ياك زېڭشىنىنىڭ ھۆكۈمرانلىقىغا ئۆتكەن. ياك زېڭشىن مۇران ئەتراپلىرىدا مەخسۇس ئەسكەر تۇرغۇزۇپ ئۆز ھۆكۈمرانلىقىنى مۇستەھكەملىگەن. قاراسىپەچلەرنىڭ چاقىلىقتىكى ھۆكۈمرانلىقى ئۈچ يىل داۋام قىلغان. 1915 - يىلى 3 - ئاينىڭ ئاخىرلىرى قازاقچىلىق قىلىپ يۈرۈۋاتقان خۇ جۇندى، ما فۇلۇ، شىڭ فۇلىڭ، جۇ ۋىنچىڭ، خۇ شىڭفا، ۋاڭ شىڭلۇ قاتارلىق ئاخىرقى قاراسىپەچلەر يوقىتىلىپ چاقىلىق دائىرىسىدىكى قاراسىپەچلەر (گېلاۋخۇيچىلار) تەلتۆكۈس تازىلانغان. تۇڭ مىڭسەي قوشۇنى 1914 - يىلى 1 - ئاينىڭ بېشىدا چاقىلىققا كېلىپ قاراسىپەچلەر بىلەن ئۇرۇشقان ۋە ئۇلارنى يوقاتقاندىن كېيىن چەرچەنگە يۈرۈش قىلغان ھەمدە ئالدى بىلەن قاراسىپەچلەرنىڭ رازۇبىدا كىشىلىرىدىن تۆتنى يوقىتىپ چەرچەنگە كىرگەن، قاراسىپەچلەرنىڭ ئاتامانى ليۇ دەن بەش ئادەمنى ئۆلتۈرگەن، چاقىلىق ۋە چەرچەن ناھىيەلىرىدە قاراسىپەچلەردىن 40 نەچچە كىشى تۇڭ مىڭسەي قوشۇنى تەرىپىدىن ئۆلتۈرۈلۈپ ئۇلار تەلتۆكۈس يوقىتىلغان^①.

ستەيىننىڭ خاتىرىلىشىچە، 1914 - يىلى ئابدال لوپلۇقلىرى يەنە تىكەنلىك ئەتراپىدا دامبا سوقۇپ كەلكۈن سۈيىنىڭ ئۆز رايونىغا بەك كۆپ ئېقىپ كېلىشىنى توسقان.

ستەيىننىڭ 1914 - يىلى يازغانلىرىغا ئاساسلانغاندا، لوپلۇقلار يېڭى ئابدال يەنى

① زېڭ ۋېنۋۇ: «جۇڭگونىڭ غەربىي يۇرتى ئىدارە قىلىش تارىخى»، 1936 - يىلى خەنزۇچە نەشرى، 504 - 505 - بەت. بۇ توغرىدا يىلنامىلەرنى چوڭقۇرلاپ تەھقىقلەش زۆرۈرىيىتى بار. ياك زېڭشىنىنىڭ «توۋا - ئىستىغيار ھۇجرىسىدا يېزىلغان خاتىرىلەر» ناملىق ئەسىرىدە ناھايىتى تەپسىلىي ئۇچۇرلار بار.

يۇرتچاققاننى تاشلاپ ئاساسىي جەھەتتىن مۇرانغا كۆچۈپ بولغان (ياڭ لىەن 1921 - يىلى يېڭى ئابدال پۈتۈنلەي تاشلىۋېتىلگەن، دەيدۇ). شۇ يىللىرى يېڭىسۇدا باج تۆلەيدىغان ئاھالىدىن 77 ئائىلە ياشىغان، بۇلار ئەمەلىيەتتە باج - سېلىق تۆلەيدىغان ئاھالىنىڭ سانى بولۇپ، ئەمەلىي نوپۇس بۇنىڭدىن خېلى كۆپ ئىكەنلىكى مەلۇم. تىكەنلىكتە باج تۆلەيدىغان 140 ئائىلىدىن ئارتۇقراق ئادەم بولۇپ، تولىسى تۇرپاندىن كەلگەنلەر ئىدى.

1914 - يىلى چاقىلىقتا 684 ئائىلە دېھقان بولۇپ 24262 مو تېرىلغۇ يېرى، 2615 مو مېۋىلىك بېغى بار ئىدى. 13594 مو بۇغداي تېرىلىپ 4077 دەن ھوسۇل ئېلىنغان. 6000 مو قوناق تېرىلىپ 1800 دەن ھوسۇل ئېلىنغان.

توپلانغان ماتېرىياللار ئاساسىدا تۈزۈلگەن 1940 - يىللىرى ئەتراپىدا تۈزۈلگەن «جۇڭگونىڭ يېڭى تۈزۈلگەن ئومۇمىي تەزكىرىسى. شىنجاڭ تومى» دا يېزىلىشىچە، چىڭ سۇلالىسىنىڭ تۇنجى يىللىرى ئالتە شەھەردە توپلاڭ يۈز بەرگەندە، كۆپلىگەن ئۇيغۇرلار قېچىپ بۇ يەرگە كېلىۋالغان، چاقىلىق ناھىيەسى (县佐) قۇرۇلۇپ ئۇزۇنغا قالماي چاقىلىق ناھىيەسى (县知) قۇرۇلغان. 1914 - يىلى 6 - ئايدا ئاقسۇ دوتەيلىكىگە، 1920 - يىلى 4 - ئايدا قاراشەھەر دوتەيلىكىگە، كېيىن قاراشەھەر ۋىلايىتىگە بۆلۈپ بېرىلگەن. جەمئىي 692 ئائىلە 3826 نوپۇس بولۇپ ئەرلەر 2096 نەپەر، خوتۇن - قىزلار 1730 نەپەر ئاھالە ياشىغان.

جۇڭخۇا مىنگونىڭ باج ئەمەلدارى شىيې بىن (1887 - 1948) ، 1916 - ، 1917 - يىللىرى پۈتۈن شىنجاڭنىڭ ئايلىنىپ چىققان ۋە چاقىلىققا كەلگەن، ئۇنىڭ يېزىشىچە، 1917 - يىلى ناھىيە يامۇلىنىڭ سول تەرىپىدە بىر شەھەر خارابىسى بولۇپ، ئايلىنىمىسى 10 نەچچە يول كېلىدىكەن، شەھەر خارابىسى بۇرۇنلا تېرىقچىلىق ئېتىزلىرىغا ئايلىنىپ كەتكەن. ئىككى يول غەربىي جەنۇبىدا يىڭپەننىڭ ئارقىسىدا شەھەر سېپىلىنىڭ ئۆلى بار دەپ يازغىنىدىن قارىغاندا، شۇ ۋاقىتتا ھازىرقى ناھىيە بازىرى پۈتۈنلەي تېرىلغۇ يەرگە ئايلىنىپ بولغان. شىيې بىننىڭ مەلۇماتىچە، 1917 - يىلى چاقىلىقتا 684 ئائىلە، 4298 نوپۇس، 11 كەنت بولغان. ئۇنىڭ يېزىشىچە، شۇ ۋاقىتتا ۋاششەھىرىدە 51 ئائىلە بار بولۇپ كۆپىنچىسى خوتەن، كېرىيە ۋە لوپنىن كەلگەنلەر ئىدى. تاتىراڭ مەھەللىسى يېڭىلا قۇرۇلغان بولۇپ چاقىلىق بازىرى بىلەن 7.5 كىلومېتىر كېلىدىكەن، بۇ تاتىراڭ مەھەللىسى كونا مەھەللىلەر بىلەن تۇتىشىدۇ، دېگىنىگە قارىغاندا، ئۇنىڭ شەرقىدىكى مەھەللىلەر خېلى بۇرۇنلا بارلىققا كەلگەن بولۇشى مۇمكىن. مۇشۇنداق بولغاندا، تۇرپان مەھەللىسى 1900 - يىللار ئەتراپىدا قۇرۇلغان بولسا كېرەك، دېگەن ئېھتىماللىق كېلىپ چىقىدۇ. ئۇ يەنە لوپ كۆلىنىڭ غەربىي شىمال قىرغىقىدا لوپ چىكە قاتارلىق 10 ئائىلىلىكتىن ئادەم بار ئىككى مەھەللە بار، ئۇ يەردە چىيەنلۇڭ دەۋرىدە 500 نەچچە ئائىلە، 1900 - يىللارنىڭ بېشىدا 50 - 60 ئائىلىلەر بار ئىدى، دەپ ئىزاھلىغان. بۇ يەردىكى لوپ كۆلى قاراقوشۇن كۆلى، ئىككى مەھەللە شۇنىڭ غەربىي قىرغىقىدىكى لوپلۇقلار مەھەللىلىرىنى كۆرسىتىدۇ. بۇ ئىككى مەھەللىدىكىلەر تۇغقان جەمەتلەر بولسا

كېرەك، ئۆز ئارا قىز ئېلىشىپ، بېرىشىدىغان ئىشلار بولمىغان. ناھىيە بازىرىدىن 2.5 كىلومېتىر ماڭسا توغراقلىق مەھەللىسى بولۇپ 10 نەچچە ئائىللىك ئاھالە بولغان. ئۇ يەردىن يۈرسە چۈشكۈن مەھەللىسى (二十里铺) دەپ يېزىلغان بولۇپ ھازىرقى لەڭگەر مەھەللىسى ئەتراپلىرى بولسا كېرەك) ئىككى ئائىللىك ئاھالە قالغان. تارتما كۆلى بويىدىكى قاراۋاردىن بىر يول بولۇپ شەرققە ئىككى كۈن يۈرسە ئابدال مەھەللىسىگە (27 ئائىلە بار)، ئۇ يەردىن يەنە شەرققە 12.5 كىلومېتىر يۈرسە تۈز مەھەللىسى (12 ئائىلە بار) گە بارغىلى بولىدۇ. لوپ لەڭگەر (لوپجۇاڭزى) دا 10 نەچچە ئائىلە، 60 نەچچە ئادەم بار ئىدى، بۇ يەردىكى بىر يول بىلەن شەرققە 25 كىلومېتىر يۈرسە چاپىنۇت مەھەللىسىگە (6 - 7 ئائىلە قالغان)، ئۇ يەردىن شىمالغا 20 كىلومېتىر يۈرسە بېلىقچىلىق بىلەن كۈن ئالدىغان 10 ئائىلە چارۋىچى بار چىكە كەنتىگە بارغىلى بولىدۇ. لوپ لەڭگەردىن يولغا چىقسا قورغان، ئارغاندىن ئۆتۈپ 77 ئائىلە بار يېڭىسۇ مەھەللىسىگە بارغىلى بولىدۇ. يېڭىسۇ مەھەللىسىدىن 15 كىلومېتىر يۈرگەندىن كېيىن چاقىلىق، كۆنچى ناھىيەلىرىنىڭ پاسىلى بەش دۆۋەگە بارغان، پاسىلدىن 14 كىلومېتىر يۈرسە دۇرال، مۇشۇ چاغدا دۇرال جايلاشقان تىكەنلىك (ھازىرقى 34 - تۈەن تۇرۇشلۇق جاي) 140 تىن ئارتۇق ئائىللىك بولغان. 1917 - يىلى زۇ ۋېيشىننىڭ بىر لىيەن ئاتلىق قىسمى چاقىلىققا كېلىپ جايلاشقان، ئۇلارنىڭ ئاساسىي ۋەزىپىسى چەت ئەللىكلەرنىڭ سىڭىپ كىرىشىنىڭ ئالدىنى ئېلىش ئىدى.

1920 - يىللىرىدىن كېيىنكى چاقىلىق ئاھالىلىرى ئاساسەن چاقىلىق (بازار، تىكەنلىك ۋە ئۇتام)، مۇران ھەم ۋاششەھىرى بوستانلىقى قاتارلىقلارغا توپلىشىپ ياشىغاچقا نوپۇس ساندا بەك چوڭ خاتالىقلار بولماسلىقى مۇمكىن. ئەلۋەتتە، چارۋىچىلىق بىلەن شۇغۇللانغانلار بولسىمۇ ئۇلار ئانچە كۆپ سانلىقنى تەشكىل قىلمايدىغانلىقى چوقۇم، شۇنىڭ ئۈچۈن «چاقىلىق ناھىيەسى تەزكىرىسى» نىڭ نوپۇسقا مۇناسىۋەتلىك بايانلىرىنى كۆرىدىغان بولساق، 1908 - يىلى 496 ئائىلە 3383 نوپۇس، بۇلاردىن ئەر 1740 نەپەر، ئايال 1643 كىشى ئىدى. 1910 - يىلى 712 ئائىلە 4181 نوپۇس بار بولغان (ئەر 2291 نەپەر، ئايال 1890 نەپەر، تەزكىرىدە يېزىلىشىچە 1910 - يىلى بىر يىلدىلا 858 ئادەم كۆپەيگەن). 1915 - يىلى جۇڭخۇا مىنگو تەستىقلاپ، چەرچەن ئايرىپ چىقىلىپ ئايرىم ناھىيە تەسىس قىلىنغاچقا، نوپۇس ئازلاپ 684 ئائىلە 3078 بولغان، ئەمەلىيەتتە مۇشۇ قېتىمقى نوپۇس ئىستاتىستىكىسىدا مەسىلە بارلىقىنى كۆرسىتىپ بېرىدۇ، ئۇنداق بولمىسا چەرچەن ناھىيەسىنىڭ شۇ ۋاقىتتىكى نوپۇسى مىڭدىن ئارتۇقراق بولغان بولىدۇ، شۇڭا ئېيتىش مۇمكىنكى يۇقىرىقى سانلىق مەلۇمات چەرچەن ناھىيەسىنىڭ نوپۇسىنى ئۆز ئىچىگە ئالمىغان. 1940 - يىلى چېچەك تارقاپ ئۆلۈپ كەتكەنلەر 500 گە يەتكەن، 1943 - يىلى ئومۇمىي نوپۇس 5843 كە، 1944 - يىلى 5694 كە «چاقىلىق ناھىيەسى خەلق ئىشلىرى ماتېرىياللىرى كەمتۈك تومى» دا يېزىلىشىچە، مۇشۇ يىلى پۈتۈن ناھىيەدە 5843 نوپۇس بولۇپ، ئۇلار ئىچىدە 5758 ئۇيغۇر بار ئىدى. 1946 - يىلى

5633كە، 1947 - يىلى 1635 ئائىلە 5796 نوپۇسقا يەتكەن. 1948 - يىلىدىن كېيىن نوپۇس تېز تۆۋەنلەپ 1235 ئائىلە 5683 نوپۇسقا، 1949 - يىلى 1228 ئائىلە 5039 نوپۇسقا چۈشۈپ كەتكەن (مۇشۇ يىل يۇقۇملۇق كېسەل تارقاپ 200 نەچچە ئاھالە قىرىلىپ كەتكەن).

1913 - يىلى چاقىلىقنىڭ پاسىلى شەرقتە ئۇلاق، جەنۇبتا قاراقۇرۇم تېغىدىكى بىلۇچاغ كۆلى ئارقىلىق شىزاڭ بىلەن، شىمالدا قۇملۇق ئارقىلىق كۆنچى ناھىيەسى بىلەن، غەربتە ئەندىر دەرياسى ئارقىلىق كېرىيە بىلەن پاسىلانغان (چەرچەندە ناھىيە تەسىس قىلىنىش ھارپىسىدا ئاز ۋاقىت چاقىلىقنىڭ باشقۇرۇشىدا بولغان، ئۇنىڭدىن بۇرۇن كېرىيە ناھىيەسىنىڭ باشقۇرۇشىدا ئىدى). شەرقىي شىمال تەرەپتە چىڭخەي ئۆلكىسى بىلەن پاسىلانغان. بۇ ۋاقىتتا 5900دىن ئارتۇق نوپۇسقا ئىگە چەرچەنمۇ چاقىلىقنىڭ باشقۇرۇشىدا بولغان، بۇ ۋاقىتتا چەرچەندە 5 ئائىلە خەنزۇ، 15 - 16 ئائىلە رۇسىيە تەۋەلىكىدىكى سودىگەر، 6 - 7 ئائىلە ئەنگىلىيە تەۋەلىكىدىكى سودىگەر بولۇپ ھەممىسىنىڭ ئاقساقاللىرى بار ئىدى، چەرچەننىڭ تېرىلغۇ يېرىنىڭ كۆلىمى 4000 مودىن ئارتۇقراق ئىدى^①.

1914 - يىلى 4 - ئاينىڭ 12 - كۈنى ياكى زېڭشىن بېيجىڭ ھۆكۈمىتىگە چەرچەن (卡墙) دېگەن يەردە 且末 ناھىيەسىنى تەسىس قىلىشنى تەلەپ قىلىپ تېلېگرامما يوللىغان. ناھىيە تەسىس قىلىشنىڭ سەۋەبى توغرىسىدا بۇ جاينىڭ خەن سۇلالىسى دەۋرىدىكى 且末 بەگلىكى ئىكەنلىكى، كېرىيە ناھىيەسىگە تەۋە قىلىنسا ئارىلىقنىڭ 12 ئۆتەڭ يەنى 1500 يولدىن ئارتۇق مۇساپە ئىكەنلىكى، بۇرۇن قاراقچىلار قۇتۇراپ كەتكەنلىكتىن چاقىلىققا ئايرىپ بېرىلگەنلىكى، لېكىن بۇ يەرنىڭ چاقىلىق ناھىيە مەركىزىگە توققۇز ئۆتەڭ يەنى مىڭ يولدىن ئارتۇق يىراقلىقى، ئۇ جايدا ئامبال بولمىغانلىقتىن ئەرزىيەت ئىشلىرىنىڭ قولايسىز بولۇۋاتقانلىقى، ئاھالىنىڭ كۈنسىرى كۆپىيىۋاتقانلىقى، يەرنىڭ كۆپلەپ ئېچىلىۋاتقانلىقى، 300 دەندىن ئارتۇق ئاشلىق باج يىغىۋېلىنىۋاتقانلىقى يەنە ئالتۇن كان بارلىقىدەك ئەھۋاللارنى مەلۇم قىلىپ چەرچەن دېگەن يەردە ناھىيە تەسىس قىلىپ نامىنى 且末 دەپ بېكىتىشنى تەلەپ قىلغان. تېلېگراممىدا يەنە ناھىيەنىڭ پاسىلىنى بېكىتىش توغرىلۇق پىكىر بېرىپ چەرچەننىڭ چاقىلىق بىلەن بولغان پاسىلنىڭ بۇرۇنقى پاسىل بىلەن ئوخشاش بولۇشىنى، غەربتە كېرىيە بىلەن قامغاز (霍贺扎) دەرياسى ئارقىلىق پاسىلانسا، شىمالىي تەرىپى قۇملۇق، جەنۇبىي تەرىپى قارلىقتاغ بولسا، ئاۋام ئەرز - دادقا يىراققا بارماي شۇ يەردىكى ئامبالنىڭ باشقۇرۇشىدا ئىشلىرىنى ھەل قىلسا، كۆچمەن چارۋىچىلارنىڭ قاراقچىلىق قىلىشىغىمۇ ئىمكان قالمىتتى، دېگەن تەكلىپلىرى تەستىقلانغان. ياكى زېڭشىن چاقىلىقنىڭ ئامبىلى لۇڭ شىبىلىنى چەرچەنگە ئامباللىققا تەيىنلەپ، ناھىيە ئورگانلىرىنى تەسىس قىلىشقا بۇيرۇغان ھەمدە ناھىيە تەسىس قىلىشتا ئەمەل قىلىدىغان 10 ماددىلىق كۆرسەتمە

① شىيى بن: «شىنجاڭغا ساياھەت»، شىنجاڭ خەلق نەشرىياتى، 1990 - يىلى خەنزۇچە نەشرى، 182 - بەت.

بەرگەن. 10 ماددىلىق كۆرسەتمىسىدە ناھىيەدە ئاھالىنىڭ ئازلىقى، ناھىيە مەركىزىنى چەرچەن دېگەن جايدا تەسىس قىلىشنى، ئاشلىق ئامبىرى بولسا ئىلگىرىكىنى ئىشلىتىشنى، بولمىسا يېڭىدىن سېلىشنى، ناھىيە قورغىنىنى ھازىرچە سالماسلىقىنى، ناھىيەنىڭ ئايلىق چىقىمىنىڭ 400 سەر كۈمۈش بولۇشىنى، بىر باشقۇرغۇچى، بىر بۆلۈم باشلىقى، ئىككى نەپەر بۆلۈم ئەزاسى، بىر نەپەر باجگىر، بىر نەپەر سوراقچى، تۆت نەپەر ئىشلەمچى، 20 ساقچى، 20 ئىشچى ئېلىشنى، بارلىق چىقىم ناھىيەلەرنى باشقۇرۇش تۈزۈمىدىكى بەلگىلىمە بويىچە بولۇشىنى ئۇقتۇرغان. ناھىيەنىڭ پاسلى توغرىسىدا كۆرسەتمە بېرىپ كېرىيە بىلەن بولغان پاسلىنى يۇقىرىدا كۆرگىنىمىزدەك قامغاز دەرياسىنىڭ پاسلى بولىدىغانلىقى، چاقىلىق بىلەن بولغان پاسلى بۇرۇنقى كېرىيە - چاقىلىق چېگرا پاسلىنى پاسلى قىلىشى، شىمالدا قۇملۇق، جەنۇبىدا كېرىيەنىڭ بۇرۇنقى باشقۇرۇش تەۋەلىكىنى پاسلى قىلىشنى كۆرسەتكەن^①. 1913 - يىلى 10 - ئاينىڭ 19 - كۈنى ئىچكى ئىشلار مىنىستىرلىقى ئېلان قىلغان مەملىكەت بويىچە مەمۇرىي رايونلار ئايرىلغان تىزىملىكتە چەرچەن قەشقەر ۋىلايىتىگە تەۋە قىلىنغان. چەرچەن چاقىلىققا يېقىن بولغانلىقتىن 1914 - يىلى 1 - ئاينىڭ 20 - كۈنى تەستىقلىنىپ چاقىلىققا تەۋە قىلىنغان. ناھىيە تەسىس قىلىنغاندىن كېيىن بەلگىلىمە بويىچە ئاقسۇ ۋىلايىتىنىڭ باشقۇرۇشىدا بولغان. ياكى زېڭشىن 1914 - يىلى 11 - ئاينىڭ 23 - كۈنى ئاقسۇ ۋىلايىتىنىڭ باشقۇرۇشىغا بۆلۈشنى ئىچكى ئىشلار مىنىستىرلىقىغا ئىلتىماس قىلغان، 1915 - يىلى 2 - ئاينىڭ 2 - كۈنى تەستىقلانغان. چەرچەن ناھىيەسى تەسىس قىلىنغاندىن كېيىن بىر يىلغىچە ئامبال لۇڭ شىپىلىن ناھىيەنىڭ پاسلى خەرىتىسىنى يوللىمىغان، كېرىيەنىڭ ئامبىلى جاكى جىڭنەن قامغاز قۇمبەلىنى پاسلى قىلىشنى، لۇڭ شىپىلىن ئەندىر دەرياسىنى پاسلى قىلىپ بېكىتىشنى تەلەپ قىلغان. ئىككى ئارىدىكى پاسلى تاللىشىشى بىر يىلدىن ئارتۇق داۋاملاشقانلىقتىن ئۆلكىگە ئەرز قىلىشقان، شۇ ۋەجىدىن ياكى زېڭشىن كېسىم قىلىپ قۇمبەلىنىڭ ئورنى مۇقىم بولمايدۇ، شۇڭا ئەندىر دەرياسىنى پاسلى قىلىشنى، پاسلى پاسلىنىڭ كېرىيەگە 800 يول، چەرچەنگە 600 يول ئىكەنلىكىنى كۆرسەتكەن، ئەمما جاكى جىنەن ئېتىراپ قىلمىغاچقا ئىككى ئارىدا پاسلى تاللىشىشى توختىمىغان.

1916 -، 1917 - يىللىرى چاقىلىق تەۋەسىدە 11 مەھەللە بار بولۇپ، لوپ، چىكە قاتارلىق ئىككى كەنتتە 10 نەچچە ئائىلىلىك بار ئىدى. ئۇلار شۇ چاغدىمۇ كۆل بويلىرىدا ياشىغان بولۇپ بېلىق تۇتۇش بىلەن تىرىكچىلىك قىلغان. شىي بىن لوپلۇقلارنى ئۇيغۇرچە سۆزلىسىمۇ مۇسۇلمانچىلىق قائىدىلىرىدىن ئانچە بەك خەۋەردار ئەمەس، دەپ يازغان. بۇ ئىككى كەنتتىكىلەر ئۆزئارا نىكاھلانغان، باشقا جايلىرىدىكىلەر بىلەن

① جاكى داجۇن: «شىنجاڭنىڭ بوران - چاپقۇنلۇق 70 يىلى»، جۇڭگو نەيۋەن كەشى نەشرىيات شىركىتى، 1970 - يىلى خەنزۇچە نەشرى، 873 -، 874 - بەتلەرگە قارالغۇ، يەنە ياكى زېڭشىننىڭ «توۋا - ئىستىغبار ھۇجرىد - سىدا يېزىلغان خاتىرىلەر» ناملىق ئەسىرىدە ناھايىتى تەپسىلىي ئۇچۇرلار بار، ئىزدەنگۈچىلەرنىڭ شۇ ماتېرىيالغا مۇراجىئەت قىلىشىنى تەۋسىيە قىلىمەن.

ئاسانلىقچە نىكاھلانمىغان.

1921 - يىلى چاقىلىق تارىخى ئۈچۈن ئېيتقاندا ئىنتايىن زور تارىخى دەۋرنىڭ باشلانمىسى بولۇپ قالغان، چۈنكى بۇ يىلى كۆنچى دەرياسى مىلادىيەنىڭ بېشىدىكى ئېقىنى (قۇرۇق دەريا، قۇم دەريا دەپ ئاتالغان) ئارقىلىق تارىختىكى لوپ كۆلىگە قۇيۇلغان، بۇ قېتىمقى دەريا ئېقىنى تۈمەنپۇدىن ئۆزگەرگەن بولۇپ تارىم دەرياسىنى مۇھىم ئېقىنىدىن ئايرىپ قويدى، نەتىجىدە تىكەنلىك قاتارلىق جايلارغا سۇ تازا كۆپەيگەندىلا ئاندىن سۇ كېلىدىغان بولدى. تارىم دەرياسىنىڭ سۈيى دېھقانچىلىقنىمۇ يېتەرلىك تەمىنلىيەلمىگەن، تىكەنلىكنىڭ تۆۋەنكى قىسمىدىكى جايلاردا سۇ ئۈزۈلۈپ قالغان ئىدى، قاراداي قاتارلىق جايلاردىكى ئاھالىلەرمۇ قۇدۇق قېزىپ سۇ ئىچىش مەسىلىسىنى ھەل قىلىشقا مەجبۇر بولغان. نەتىجىدە يېڭىسۇ، قاراداي، ئارغان، چاينۇت، لوپ لەڭگەر قاتارلىق جايلاردىكى ئاھالىلەرنىڭ كۆچۈشىنى كەلتۈرۈپ چىقىرىپ چاقىلىق ئاھالىلىرىنىڭ پائالىيەت دائىرىسىنى زور دەرىجىدە تارايىتىۋەتكەن. ئاھالىلەر تەدرىجىي چاقىلىق، مۇران، ۋاششەھىرى بوستانلىقىغا يىغىلىپ كۆچۈم تۇرمۇشىنى باشلىغان. 1921 - يىلىدىن بۇرۇن كۆنچى دەرياسى تۈمەنپۇدىن جەنۇبقا بۇرۇلۇپ ئېقىپ، تىكەنلىك ئەتراپلىرىدىن باشلاپ تارىم دەرياسى بىلەن پاراللېل ئاقاتتى ھەمدە ئارغان رايونىغا كەلگەندىن كېيىن تارىم دەرياسىنىڭ ئېقىنىغا قۇيۇلاتتى، شۇنىڭ ئۈچۈن كۆنچى دەرياسىنىڭ ئەڭ قەدىمكى ئېقىنى ئۇ چاغلاردا قۇم دەريا ياكى قۇرۇق دەريا دەپ ئاتالغان. 1921 - يىللىرى ئەتراپىدا چوڭ كۆلنىڭ ئەتراپىدىن تارىم دەرياسىدا تۇغان ياساپ توسۇلۇپ ئېقىنى ئۆزگەرتىلىپ جەنۇبقا ئەمەس شەرققە ئاقتۇرۇلغان، نەتىجىدە تارىم دەرياسى كۆنچى دەرياسى بىلەن قوشۇلۇپ قۇرۇقتاغىنى بويلاپ كىروران شەھىرى گۈللىنىپ تۇرغان ۋاقىتتىكى ئېقىنى بىلەن ئەڭ قەدىمكى چاغلاردىكى لوپ كۆلىگە قۇيۇلغان. نەتىجىدە لوپ كۆلىگە سۇ تولۇپ چوڭ كۆلەملىك كۆل ھاسىل قىلغان. 1931 - يىلى غەربىي شىمال ئېكسپېدىتسىيە ئەترىتىدىن چېن زۇڭچى ۋە خورنېرلارنىڭ ئۆلچىشىگە ئاساسلانغاندا، كۆلنىڭ ئۇزۇنلۇقى 85 كىلومېتىر، كەڭلىكى 20 - 45 كىلومېتىر، كۆلىمى 1900 كىۋادرات كىلومېتىرغا يەتكەن. 1942 - يىلى سابىق سوۋېت ئىتتىپاقىنىڭ ئەمەلىي ئۆلچىشىگە ئاساسلانغاندا، ئۇزۇنلۇقى 100 كىلومېتىر، كەڭلىكى 50 كىلومېتىرغا يېتىپ ئومۇمىي كۆلىمى 3006 كىۋادرات كىلومېتىرغا يەتكەن. 1962 - يىلىغا كەلگەندە 660 كىۋادرات كىلومېتىر، 1972 - يىلى قۇرۇپ كەتكەن ۋاقىتتىكى كۆلىمى 450 كىۋادرات كىلومېتىر ئىدى.

بېرگماننىڭ 1928 - يىلىنىڭ ئوتتۇرىلىرىدا مۇراندا 30 ئائىلىلىك بارلىقىنى كۆرگەن. بۇلار تارىم دەرياسى ئېقىن ئۆزگەرتكەندىن كېيىن كۆچۈپ كېلىپ مۇراندا ئولتۇراقلاشقانلار ئىدى.

1928 - يىلى، فولك بېرگمان سېۋىن ھېدىننىڭ ئېكسپېدىتسىيە ئەترىتىنىڭ بىر ئەزاسى ئىدى، ئۇ شۇ يىللىرى قارادايىدا 30 ئائىلە، يېڭىسۇدا 25 ئائىلە بار ئىدى دەپ يازغان، شۇنىڭ بىلەن بىرگە 1880 - يىلى مەلۇم سەۋەب بىلەن دۇرالدىكى ئاھالىلەرنىڭ

چاقىلىققا كۆچكەنلىكى ھەققىدە مەلۇمات قالدۇرغان (تۇرپان مەھەللىسى مۇشۇ يەردىن كۆچۈپ بارغانلار تەرىپىدىن 1880 - يىلىدىن 1900 - يىلىغىچە بولغان ئارىلىقتا بەرپا قىلىنغان بولسا كېرەك). بېرگماننىڭ بۇ مەلۇماتىدىن ناھايىتى ئېنىقكى، بىر قىسىم ئاھالە بۇ يۇرتلىرىدىن باشقا ياقىلارغا كۆچۈپ كەتكەن.

1928 - يىلى چاقىلىق ئۇيغۇرلىرىنىڭ ئاقساقىلى قۇربانبەگ (قۇۋان غوجىبەگ دەپمۇ ئاتىلىدۇ) بېرگماننىڭ يېزىشىچە ئىناۋەتلىك شەخس ئىدى. ئېكسپېدىتسىيەچىلەر چاقىلىققا كەلگەن ۋاقىتتا رەڭگارەڭ كىيىنگەن ئۇيغۇرلار يولۇققان. ئېكسپېدىتسىيەچىلەر قۇربانبەگنىڭ ئۆيىدە مېھمان بولغان بولۇپ ھويلىسى ئۈزۈم باراڭلىق، ئۆيلىرى ئېسىل زىلچىلار بىلەن تولغان بولغاچقا بېرگمان ئۆزىنى چۆچەك دۇنياسىغا كىرىپ قالغاندەك ھېس قىلغان.

1928 - يىلى 5 - ئاينىڭ 31 - كۈنى قۇربان ھېيت بولۇپ ھەر خىل بايرام پائالىيەتلىرى بولغان، شۇ پائالىيەتلەردە خۇددى ھازىرقى زامان ئويۇنلىرىغا ئوخشاش بىر تال مەزمۇت ئېگىز ياغاچ قادىلىپ ئۇنىڭ ئۇچىغا يۇمىلاق چاق، چاققا بىرقانچە ياغاچ توغرا باغلىنىپ، ياغاچقا ئارغامچا باغلىنىپ، ئايلىنىم ئىلەڭگۈچ ياساپ كۆڭۈل ئاچقان، بۇ ئويۇن سارغايىدى دەپ ئاتالغان.

1928 - يىلى بېرگمان قاتارلىق ئېكسپېدىتسىيەچىلەر تۆمۈرلۈك^① كە بارغان، بۇ يەردە مەھەللە ئاقساقىلى توختاخۇن (توختەك شاڭيوي دەپ ئاتالغان بولۇپ قەبرىسى ھازىرمۇ تۆمۈرلۈكتە) ۋە سودىگەر ئىسھاق ھاجىلار بىلەن كۆرۈشكەن، دانيەلىك ئالىم ھاشىلون ئۇيغۇر چارۋىچىلارنىڭ بەدەن تۈزۈلۈشىنى ئۆلچىگەن.

1928 - يىلى 5 - ئايدا قارابوران كۆلىدە بىر مېتىر چوڭقۇرلۇقتا سۇ بولغان، 9 - ئاينىڭ 24 - كۈنىگە كەلگەندە بۇ كۆل قۇرۇپ بىر داشلىققا ئايلىنىپ كەتكەن، ئۇ يەر - بۇ يەردە ئازراق سۇ بولسىمۇ قومۇشلۇققا ئايلانغان. لوپ لەڭگەرنىڭ شىمالىدىكى كۆلىمۇ قۇرۇپ قومۇشلۇققا ئايلانغان. بېرگماننىڭ يېزىشىچە، چاقىلىقتىن تىكەنلىككىچە بولغان بۇ يولدا تاتلىق سۇ قالمىغان. قارادايىدىكى يېشىقەدەملەر، تارىم دەرياسىدىن بۇ يەرگە سۇ كەلمىگىلى 10 يىل، كۆنچى دەرياسىدىن سۇ كەلمىگىلى بەش يىل بولغانلىقىنى ئېيتقان. قارادايىنىڭ شىمالىدىكى تۈگمەن مەھەللىسىمۇ قۇم بارخانلىرى ئىچىدە قالغان.

1931 - يىلىغا كەلگەندە تارىم دەرياسىنىڭ جەنۇبقا ئاققان ئېقىنىدىكى سۇ ئىنتايىن ئازلاپ كەتكەنلىكتىن چاقىلىق ۋە تىكەنلىك قاتارلىق جايلاردىن 400دىن ئارتۇق ئادەم يىغىپ تۈمەنپۇدا ئىككى جايدىن توسما ياساپ سۇنى جەنۇبقا ئاققۇزماقچى بولغان بولسىمۇ مۇۋەپپەقىيەت قازىنالمىغان.

① «تۆمۈرلۈك» نامىنىڭ كېلىپچىقىشى توغرىلۇق ھەر خىل قاراشلار بار. ئىسھاق ھاجىمنىڭ ئوغلى مەمتىمىن بىلەن 2013 - يىلى 4 - ئاينىڭ 8 - كۈنى ئىشخانىدا ئۆتكۈزگەن سۆھبىتىدە ئاتىسىدىن ئاڭلىغانلىرىنى بايان قىلىشىچە، بۇ نام ئەسلىدە تومۇرلۇق (ئادەمنىڭ قان تومۇرى) دېگەن سۆزدىن كېلىپ چىققان بولۇپ، بۇ ئەتراپتا 11 ئېقىن بولغانلىقتىن، ئېقىنلارنى تومۇرغا ئوخشىتىپ تومۇرلۇق دېگەن ئىكەن، كېيىنچە تۆمۈرلۈككە ئايلىنىپ قالغان ئىكەن.

ئەسلىمىلەرگە قارىغاندا، 1930 - يىللاردىن باشلاپ، شىنجاڭنىڭ ھەرقايسى جايلىرىدا باشلانغان چىرىك ھاكىمىيەتكە قارشى خەلق قوزغىلاڭلىرىغا ئوخشاش، چاقىلىق خەلقىمۇ 1933 - يىلى قوزغىلاڭ كۆتۈرگەن، قوزغىلاڭ 1937 - يىلىغىچە داۋام قىلىپ تۈرلۈك قىسمەتلەرنى باشتىن كەچۈردى (بۇ ھەقتە كۆپلىگەن ئەسلىمىلەر يېزىلدى).

ئەسلىمىلەردە يېزىلىشىچە، 1933 - يىلى 2 - ئاينىڭ 3 - كۈنى تۇرپان ئاستانلىق موسۇل مۇھىتى ۋە ۋاڭ نىياز قاتارلىق بىرقانچە كىشى ھەمراھلىرى بىلەن ئۆزلىرىنىڭ ئۇزۇن يىللىق تونۇشى باۋۇدۇن ھاجىمنىڭگە چۈشكەن (قورۇسى ھازىرقى گورۇي سودا مېھمانخانىسىنىڭ ئورنىدا)، ئەتىسى چاقىلىقتىكى يۇرت مۆتىۋەرلىرىدىن ئېزىز ھاجى، ئابدۇكېرەم ئەلەم يۇرت كاتتىلىرىنى يىغىپ تۇرپان - قومۇل قوزغىلاڭىنىڭ سەۋەب - مۇددىئالىرىنى تونۇشتۇرغان، شۇ مەيداندا چاقىلىق خەلقىنىڭ مۇستەبىت ھاكىمىيەتكە قارشى قوزغىلاڭ كۆتۈرۈشى پىلانلانغان. قوزغىلاڭچىلارغا ئابدۇكېرەم ئەلەم باشلىق، ئېزىز ھاجى ئورۇنباسار، باھاۋۇدۇن ھاجىم مەسلىھەتچى بولغان. ئۇلارنىڭ چاقىرىقىغا ئاۋاز قوشقان خەلق شۇ كېچىسى قوزغىلاڭ كۆتۈرۈپ مۇستەبىت ھۆكۈمدارلار تۇرغان كونا سېپىلنى قورشاپ گۈلخان ياققان، قارا مىلتىق بىلەن قوراللانغان مەرگەنلەر يامۇلغا بېكىنىۋالغانلارنىڭ سېپىل يېنىدىكى كۆلدىن سۇ ئېلىش يولىنى ئۈزۈۋەتكەن. قوزغىلاڭچىلار خوجىنىياز ھاجى نامىدىن، 5000 ئەسكەر بىلەن تىكەنلىككە كېلىپ بولغانلىقىنى، دەرھال تەسلىم بولۇشىنى تەلەپ قىلىپ خەت يېزىپ بېسىم قىلغان. 3 - كۈنىگە بارغاندا، ئۇسسۇزلۇققا چىدىماي سۇ ئېلىش ئۈمىدىنى ئۈزگەن چىرىكلەر قورال تاپشۇرۇپ تەسلىم بولغان، ئەسكەرلەرنىڭ تەسلىم بولغانلىقىدىن خەۋەر تاپقان ئامبال ئۆلۈۋالغان، قوزغىلاڭچىلار تەسلىم بولغان ئەسكەرلەرگە 15 كۈنلۈك ئوزۇق بېرىپ دۇنخۇاڭ تەرەپكە يولغا سېلىپ قويغان. بىر قىسىم كىشىلەر چاقىلىقتا ئېچىلغان گۆرۈخانا، پاهىشخانا، قىمارخانا، ئەپيۇنخانلەرگە باستۇرۇپ كىرىپ ۋەيران قىلىۋەتكەن. بەك ئەشەددىيلىرىنى ئۆلتۈرۈپ، توۋا قىلغانلىرىنى كەچۈرۈم قىلغان. موسۇل مۇھىتى قاتارلىقلار دۇنخۇاڭغا ماڭغان ھامان ئابدۇكېرەم ئەلەم (تۆمۈر ئەلەمنىڭ ئوغلى) 50 - 60 قوراللىق ئادىمى بىلەن تارىم دەرياسىنى بويلاپ شايار ئارقىلىق كۇچاغا بارغان ۋە تۆمۈر ئېلى قىسىمغا قوشۇلغان. ئاقسۇ - قارايۇلغۇن ئۇرۇشىدىن كېيىن لۈكچۈنلۈك گاجىت بەكرى ھاكىم، ئابدۇكېرەم ئەلەم يىڭجاڭلىققا تەيىنلىنىپ چاقىلىققا ئېۋەتىلگەن.

1933 - يىلى خوجىنىياز ھاجى ئەۋەتكەن كۇچالىق تۇردى يىڭجاڭ باشچىلىقىدىكى قوشۇن كەلگەندىن كېيىن، ئېزىز ھاجى ۋە ئابدۇكېرەم ئەلەمنىڭ قوراللىق ئەسكەرلىرى بىرلەشتۈرۈلۈپ قوشۇن تەشكىل قىلىنغان. تەشكىل قىلىنغان قوشۇندىن قۇربان سوپى باشچىلىقىدىكى 50 نەچچە كىشى ئالتۇنتاغ تەرەپتىكى «داۋزا» دېگەن يەردە پاسىل ساقلىغان. ھوشۇر لىيەنجاڭ قىسمى مۇراننى، رۇستەم ۋە سامساق باشچىلىقىدىكى قىسىم دۇرال - يېڭىسۇ پاسىلنى، ھاشىم تاغ ۋە ھاگاژ قىسمى ۋاششەھىرى ئاقتاز پاسىلنى

ساقلاشقا ئورۇنلاشتۇرۇلغان. ئىبراھىم ياخالق، ئامبال بارات، ئايۇپ فۇگۇەن، قۇربان چاپسان قىسىملىرى چاقىلىقنى ساقلاشقا ئورۇنلاشتۇرۇلغان. موسۇل مۇھىتى قاتارلىقلار كەتكەندىن كېيىن يۇرتتا ئابدۇكېرەم ئەلەم تەرەپدارلىرى ۋە ئېزىز ھاجى تەرەپدارلىرى بولۇپ مەزھەپچىلىك كۈچەيگەن. 1933 - يىلىنىڭ ئاخىرىدا كامال داموللا، ئېلى ئەمىر، روزى ئەمىر باشچىلىقىدىكى 1000دىن ئارتۇق كىشى چەرچەندىن چاقىلىققا قاراپ يولغا چىققان. ئابدۇكېرەم ئەلەم، خوتەنلىكلەرنى يۇرتىمىزغا كىرگۈزمەيمىز دەپ چاپتالدى دېگەن يەرگە 300 ئەسكەر ئەۋەتكەن. كامال داموللىنىڭ ئەسكىرى كۆپ بولغاچقا، ئابدۇكېرەم ئەلەم قىسقا بىر نەچچە سوقۇشتىن كېيىن بىر بۆلەك ئادىمىنى ئېلىپ كورلىغا قېچىپ كەتكەن. كامال داموللا باشچىلىقىدىكىلەر 1934 - يىلى 7 - ئايغىچە چاقىلىقتا تۇرغان، خەلقنى نارازى قىلىدىغان نۇرغۇن يامان ئىشلارمۇ سادىر بولغان. كامال داموللا قىسمى ئوزۇق ۋە بەزى قىيىنچىلىقلار تۈپەيلىدىن چەرچەنگە چېكىنگەن. 1934 - يىلى 7 - ئاينىڭ ئاخىرى چەرچەنلىك جامال بىلەن تۇردىجان ئۆز ئالدىغا ئەسكەر توپلاپ «چاقىلىقنى سورايمىز» دەپ كەلگەن، ئەمما ھادىل ساقالنىڭ ئۆيىنىڭ ئالدىدىكى سوقۇشتا مەغلۇپ بولۇپ قورالسىز لاندۇرۇلغان. ئابدۇكېرەم ئەلەم تىكەنلىك مەھەللىسىدىكى جايغا ئېلىپ بېرىپ نەسەت قىلسا جامال ئاغزىنى بۇزۇپ تىللىغان، شۇنىڭ بىلەن ئابدۇكېرەم ئەلەم جامالنىڭ پېشانىسىگە خەنجەر بىلەن + تىن بىرنى تىلىپ بەلگە سېلىپ قويۇپ بەرگەن. شۇ ۋاقىتتا قوشاقچى ياسىن سادىق (توقسۇن) مۇنداق دەپ قوشاق قاتقان:

دەڭگىرەكلەپ كېلىپتۇ،

جامال بىلەن تۇردىجان.

لوپلۇقلارنى كۆردۈڭمۇ،

پېشانەڭدىن ئالدى قان.

1934 - يىلى 8 - ئاينىڭ ئوتتۇرىلىرى قاراشەھەر ۋالىيىسى ياكى مىڭجۇ چاقىلىقنى كۆزدىن كۆچۈرۈش ئۈچۈن ئىلغار قوراللار بىلەن قوراللانىغان 40چە موڭغۇل مۇھاپىزەتچىسى بىلەن چاقىلىققا كەلگەن ۋە كونا لەڭزىگە چۈشكەن. 8 - ئاينىڭ 20 - كۈنى زىياپەت، كۆزدىن كەچۈرۈش نامىدا قوزغىلاڭچى قوشۇنىنى يىغىپ ئېغىر تىپتىكى قوراللارنىڭ ھىمايىسىدە قوزغىلاڭچىلارنى قورالسىز لاندۇرۇپ، غەربىي سېپىل (ھازىرقى جۇڭگو تېلېگرافى سىملىق يوللاش ئىدارىسى ئورنىدا) نەزەربەند قىلغان. تۇردى يىڭجاڭنى مۇرانغا ئاپىرىپ نەزەربەند قىلىپ، مۇراندىكى قىسىملارنىمۇ قورالسىز لاندۇرغان. يېڭىسۇدىن يىغىنغا كەلمىگەن ئابدۇكېرەم ئەلەم ھوقۇق تاماسىدا ياكى مىڭجۇغا ھەمدەم بولغان. 9 - ئاينىڭ ئوتتۇرىلىرىدا ياكى مىڭجۇنىڭ جياڭ جىپىشىغا يازغان خېتىنى قولغا چۈشۈرگەن گاجىت بەكرى قاتارلىقلار مەكتۈپىنى تۈلەيفۇغا ئوقۇتۇپ مەزمۇندىن خەۋەر تاپقان. 10 - ئاينىڭ 20 - كۈنى ياكى مىڭجۇنىڭ ئالاقچىسى (شېڭ شىسەي

«قوزغىلاڭچىلارنىڭ باشلىقى تۇردى يىڭجاڭ ئۆلتۈرۈلسۇن» دەپ ئالاقە ئەۋەتكەن، ھاشىم پوچتىكەشنىڭ مەلۇماتى بىلەن دۇرالدكى قوزغىلاڭچىلار ئالاقچىلارنى تۇتۇپ، ئالاقىنى گاجىت بەكرىگە ئەۋەتىپ بەرگەن) قوزغىلاڭچىلارنىڭ قولىغا چۈشكەن، قوزغىلاڭچىلار توپلىنىپ ياكى مىڭجۇغا قارشى ئاتلانغان. ئايۇپ فۇگۇەن، ھوشۇر لىەنجاڭ، ھاشىخان قاتارلىقلار مەسلىمەتلىشىپ، ئۆزلىرى يوشۇرۇپ قويغان قورال - ياراغلارنى ئېلىپ، 70 نەچچە ئاتلىق كىشى بولۇپ مۇراندا قاماقلىق تۇردى يىڭجاڭنى قۇتقۇزۇپ چىققان. قوزغىلاڭچىلار ئابدۇكېرىم ئەلەمنى سوراق قىلىپ، ياكى مىڭجۇنىڭ ئابدۇكېرىم ئەلەمنىڭ ئۆيىدە ئىكەنلىكىنى بىلگەن ۋە كونا سېپىلىدىكى قاماققا ئېلىنغان قوزغىلاڭچىلارنى قۇتقۇزغان. ھاكىم گاجىت بەكرىنىڭ ئىچكى جەھەتتىن ماسلىشىشى بىلەن بەزى قوزغىلاڭچىلار قۇتۇلدۇرۇلغان ھەمدە ياكى مىڭجۇ تۇرغان ئۆيىنى قورشىۋالغان. ياكى مىڭجۇ قاتارلىقلار ئۆزلىرى تۇرغان ئۆيگە ئوت قويۇۋېتىپ چەرچەن تەرەپكە قاچقان، ئېغىر قوراللىرى ئارقىلىق قوزغىلاڭچىلارغا زور تالاپەت يەتكۈزگەن. كالا ئۆلگەن ئەتراپىدا قوزغىلاڭچىلار ئۇلارنى مۇھاسىرىگە ئېلىۋېلىپ، ئاچ ۋە ئۇسسۇز قويۇپ، ئۇلارنى ئاخىرى يوقاتقان ھەمدە دوتەي ياكى مىڭجۇنىڭ كالىسىنى ئالغان، بۇ دۆڭ ھازىرمۇ «دوتەي ئۆلگەن دۆڭ» دەپ ئاتالماقتا. بۇ ۋەقە 1934 - يىلى 10 - ئاينىڭ 31 - كۈنى بولغان. سوۋېت ئىتتىپاقىنىڭ ياراشتۇرۇشى بىلەن شېڭ شىسەي بىلەن خوجىنىياز ھاجى ئوتتۇرىسىدا كېلىشىم تۈزۈلگەن، خوجىنىياز ھاجى شىنجاڭ ئۆلكىسىگە مۇئاۋىن رەئىس بولغان، خوجىنىياز ھاجى باشچىلىقىدىكى قوزغىلاڭچىلار بىر قىسمى بولغان چاقىلىق خەلق قوزغىلىڭمۇ پەسىيىپ ئۆلكىلىك ھۆكۈمەت گاجىت بەكرىنى (گاجىشەن) ھاكىم، تۇردى بەكرى (تۇردى يىڭجاڭ)نى يىڭجاڭلىققا تەيىنلىگەن. ئەمما بەزى ئايغاقچىلارنى كىرگۈزۈپ ئۇلارنى نازارەت قىلغان ھەمدە يوقىتىش پىلانىنى تۈزگەن.

ما جۇڭيىڭ قىسىملىرى سوۋېت قىزىل ئارمىيەسىنىڭ قاتتىق زەربىسىدە خوتەن رايونىغا قىستالغاندىن كېيىن، ئۇلارنى يوقاتمىغان. يۇقىرىقى قىسىم ما خۇشەن (ما خۇسەن) قوماندانلىقىدا خوتەن رايونىنى ئىگىلەپ تۇرغان ئۈچ يىل جەريانىدا خەلققە سالمىغان زۇلۇمى، قىلمىغان ئەسكىلىكى قالمىغان. ئۇلار بۇلاڭ - تالاڭ قىلغان بايلىقلىرىنى توشۇش ئۈچۈن قاتناش لىنىيەسى ئېچىش زۆرۈرىيىتى تۇغۇلغان، شۇ ۋاقىتتىكى قاتناش شارائىتى نۇقتىسىدىن ئالغاندا، چاقىلىق ئارقىلىق دۇنخۇاڭغا تۇتىشىدىغان قەدىمكى يىپەك يولى باشقا يوللاردىن كۆپ ياخشى ئىدى. 1935 - يىلى 3 - ئايدا ما خۇشەن قىسىملىرى چاقىلىق خەلقىنى 2000 سەر ئالتۇن ۋە شەھەرنى تاپشۇرۇشقا قىستىغان. چاقىلىق خەلقى تۇردى يىڭجاڭ، ھاكىم گاجىت بەكرى، ئېزىز ھاجى قاتارلىقلارنىڭ باشچىلىقىدا ما خۇشەن قىسىملىرى بىلەن كەسكىن سوقۇشلارنى ئېلىپ بارغان، بۇ سوقۇشلارغا چاقىلىق خەلقىدىن مىڭدىن ئارتۇق كىشى قاتناشقان ۋە ما خۇشەن قىسىمىنىڭ 2 - 3 يۈزدەك ئادىمىنى يوقاتقان. چاقىلىق قوزغىلاڭچىلىرى پۈتۈن

سەپ بويىچە مەغلۇپ بولۇپ تارقىلىپ كەتكەن، ما خۇشەن قىسىملىرى ۋاششەھىرىدىلا خېلى كۆپ ئادەمنى ئۆلتۈرگەن ھەمدە ئوت قويۇپ ۋەيرانچىلىق پەيدا قىلغان. شۇنىڭغا قارىغاندا، چاقىلىق قوزغىلاڭچىلىرىغا يەتكەن تالاپەتمۇ ئاز بولمىسا كېرەك. بۇ ئۇرۇشنىڭ كەسكىن پەيتلىرىدە بەزىلەر ما خۇشەن تەرەپكە ئۆتۈپ كېتىپ تالاپەتنى تېخىمۇ چوڭايتىۋەتكەن.

1936 - يىلى 5 - ئاينىڭ 21 - كۈنى ما خۇشەن قىسمى بىلەن چاقىلىق خەلقى ئارىسىدا بىر قېتىملىق سوقۇش بولغان، ئالدىنقى قېتىملىق سوقۇشلار چەرچەن تەۋەسىدە بولغان، بۇ قېتىمقىسى چاقىلىقنىڭ ئۆزىدە بولغان. چۈنكى ما خۇشەننىڭ چاقىلىق ئارقىلىق يۇرتىغا توشۇماق بولغان، خەلق تىن بۇلاپ ئېلىپ ماڭغان بايلىقلىرىنى چاقىلىق خەلقى ئۆتكۈزۈمگەن، شۇڭا ما خۇشەن قاتتىق ئۇچ ئېلىش ئۈچۈن «چاقىلىقنى تۈزۈلۈپتىش» بۇيرۇقىنى چىقارغان. بۇ قېتىمقى سوقۇشمۇ ناھايىتى كەسكىن بولغان، تۇردى يىڭجاڭ قىسىملىرىدىن 100 دەك، ما خۇشەن قىسمىدىن 200 - 300 دەك ئادەم ھالاك بولغان. چاقىلىق قوزغىلاڭچىلىرىدىن 300 دەك كىشى ما خۇشەن قىسمىغا ئەسەرگە چۈشكەن. ما خۇشەن قىسىملىرىنىڭ ۋاششەھىرىدىكى غەلبىسىدىن خەۋەر تاپقان تۇردى يىڭجاڭ 10 نەچچە كىشىنى باشلاپ تارىم دەرياسى ئارقىلىق مارالبېشىغا، گاجىت بەكرى جىۈچۈەن تەرەپكە، ئېزىز ھاجى ئالتۇنتاغدىكى غازلىق داۋان تەرەپكە يوشۇرۇنغان. چاقىلىق خەلقى ما خۇشەننىڭ زىيانكەشلىكىدىن ساقلىنىش ئۈچۈن ھەر تەرەپكە قېچىپ كېتىشكەن، قاچالمىغان ئاز بىر قىسىم ئاھالە قالغان. زۇنۇن ئىسلاموف ما خۇشەن قىسمى بىلەن كېلىشىم تۈزۈپ ئەسەرلەرنى قۇتقۇزۇپ چىققان. ئابدۇكېرەم ئەلەمنىڭ «5000 ئەسكەر توپلاندى» دېگەن يالغان خەۋەر ھىيلىسى سەۋەبىدىن ما خۇشەن قىسمى چەرچەنگە چېكىنگەن. سەل كېيىن ئالدىنغانلىقىنى بىلىپ، چاقىلىقتا بىر ليەن ئەسكەر تۇرغۇزۇپ بايلىق توشۇشقا باشلىغان ئىدى. 1936 - يىلى باھاردا تۇردى يىڭجاڭ ئارقى، تىلىۋالدى، سېتىۋالدى قاتارلىق ليەنجاڭلار بىلەن بىرگە ئەسكەر باشلاپ، تارىم دەرياسىنى بويلاپ چاقىلىققا كەلگەن ھەم ما خۇشەن قىسىملىرىنى چاقىلىقتىن تازىلىغان. 1936 - يىلى 6 - ئاينىڭ 1 - كۈنى چاقىلىققا باستۇرۇپ كەلگەن ما خۇشەن قوشۇنلىرى بىلەن كەسكىن سوقۇشلارنى قىلىپ (تۇردى يىڭجاڭ قىسمىدىن 80 - 90 كىشى، ما خۇشەن ۋە جامال باشلىغان چەرچەنلىكلەر بولۇپ 2 - 3 يۈز ئادەم ئۆلگەن)، ئۇلارنى قاتتىق مەغلۇپ قىلغان. 1937 - يىلى 10 - ئاينىڭ 27 - كۈنى شېڭ شىسەي دائىرىلىرىگە سېتىلغان ياقۇپ يىڭفۇ، ئابلا شۇيى، رېھىم قاتارلىقلارنىڭ قەستىدە تۇردى يىڭجاڭغا ئوق تېگىپ قازا قىلغان ھەمدە قوزغىلاڭ پۈتۈنلەي ئاخىرلاشقان.

1934 - يىلى 8 - ئاينىڭ 8 - كۈنى شىنجاڭ ئۆلكىلىك ئۇيغۇر مەدەنىي ئاقارتىش ئۇيۇشمىسى قۇرۇلغان. 1936 - يىلى 12 - ئايدا چاقىلىق ناھىيەلىك ئۇيغۇر مەدەنىي ئاقارتىش ئۇيۇشمىسى قۇرۇلغان، ئەينى ۋاقىتتىكى ھاكىم گاجىت بەكرى قوشۇمچە

ئۇيۇشما باشلىقلىقىنى ئۈستىگە ئالغان. ئۇنىڭدا يەنە بىر مۇئاۋىن باشلىق، كاتىپ، مەدەنىيەت، مالىيە، تەشكىلات بۆلۈملىرى تەسىس قىلىنغان. ئۇيۇشما قۇرۇلغاندىن كېيىن ناھايىتى زور كۈچ چىقىرىپ مەدەنىيەت، مائارىپ ئىشلىرىنى ئىلگىرى سۈرگەن. 1937 - يىلى ئۇتام يېزىسىدا، 1941 - يىلى ۋاششەھىرى، مۇران، يېڭىسۇلاردا مەكتەپ قۇرغان. ئادەتتە ئۇيغۇر ئۇيۇشما قۇرغان مەكتەپلەر «خۇيلى مەكتەپ» دەپ ئاتىلاتتى ھەمدە بارلىق چىقىمى ئەنە شۇ مەكتەپلەرنى قۇرغان ئۇيغۇر مەدەنىيەت ئاقارتىش ئۇيۇشمىسىدىن بولاتتى، ئۇيغۇر مەدەنىيەت ئۇيۇشمىلىرى بۇ مەكتەپلەرنىڭ خىراجەتلىرىنى يىغىلغان ئۆشۈر - زاكات ۋە ئىئانە بىلەن ھەل قىلغان. ئۇيغۇر مەدەنىيەت ئاقارتىش ئۇيۇشمىسى پائالىيەتلىرىنى گومىنداڭ ئاغدۇرۇلغاندا توختاتقان. بۇ قىسقىغىنا 13 يىلدا نۇرغۇن خىزمەتلەرنى قىلغان. بۇ ئۇيۇشمىغا گاجىت بەكرى، مامۇت، ئىمىن ئاخۇن، ئابدۇغېنى، نۇر بەختى، ھاجى ئاخۇن مەمتىز، مەمتىمىن ياقۇپ ۋە سابىتوف قاتارلىقلار ئۇيۇشما باشلىقى بولغان. ھۆكۈمەت قۇرغان مەكتەپلەر «شەينىلى مەكتەپ» دەپ ئاتىلىپ، خىراجىتىنى ھۆكۈمەت بېرەتتى. 1943 - يىلىغا كەلگەندە ئۇيۇشما قۇرغان مەكتەپلەرنىڭ نامى ئۆزگەرتىلىپ «گومىن مەكتىپى» دەپ ئاتالغان.

1937 - يىلى كىرىشى بىلەن شېڭ شىسەي تۈرلۈك ھىيلە - تەدبىرلەرنى ئويلاپ چىقىپ خەلق سەركىلىرىنى ھەمدە زىيالىيلارنى، جۈملىدىن خەلققە باشچىلىق قىلالايدىغان يۈرۈكى، ئەقلى بارلارنى يوقىتىش سىياسىتىنى باشلىغان. ئىمكانىيىتى بارلار چەت ئەللەرگە قاچقان، چۈنكى شېڭ شىسەينىڭ پۇل ۋە ئالداشلىرى نۇرغۇن كىشىلەرنى ئەقلىدىن ئازدۇرۇپ ئۆز خەلقىگە دۈشمەن، مۇستەبىتلەر ئۈچۈن قورال قىلىپ قويغان ئىدى. شىنجاڭنى ئاق تېررورلۇق قاپلاپ ھەممە ۋەھىمگە چۈشكەن، جۈملىدىن مەھمۇت مۇھىتى قاتارلىقلارمۇ تەھدىت ئىچىدە قالغان ئىدى. شېڭ دۈبەن چاقىلىقىمۇ ياقۇپ يىڭفۇ، ئابلا شويى، رېھىم لاۋيىغا ئوخشاش ئايغاقچىلارنى ئورۇنلاشتۇرۇپ، يوشۇرۇن قەستلەشنى باشلىغان. 1937 - يىلى 10 - ئاينىڭ 27 - كۈنى جاسۇسلار تۇردى يىڭجاڭنى قەستلەپ ئۆلتۈرۈشكە مۇۋەپپەق بولغان. خەلق قوزغىلاڭى بۇ سەركىسىدىن ئايرىلغاندىن كېيىن ئاخىرلاشقان. 1937 - يىلىنىڭ ئاخىرى ياكى 1938 - يىلىنىڭ بېشىدا زۇنۇن ئىسلاموف^① چاقىلىققا ھەقىقىي ھاكىم بولغان. زۇنۇن ئىسلاموف گەرچە 1935 - يىلىلا چاقىلىققا ھاكىم قىلىپ تەيىنلەنگەن بولسىمۇ قوزغىلاڭچىلار ئېتىراپ قىلمىغان، بۇ ۋاقىتتا گاجىت بەكرى (خوجىنىياز ھاجى تەيىنلىگەن) ھاكىم بولۇپ بىر ناھىيەدە ئىككى ھاكىم بولۇپ قالغان، زۇنۇن ئىسلاموف قوزغىلاڭچىلارنىڭ ئىشلىرىغا ئارىلاشمىغان، پەقەت قوزغىلاڭ باستۇرۇلۇپ گاجىت بەكرى چاقىلىقتىن كەتكەندىن

① زۇنۇن ئىسلاموف ۋە ئۇنىڭ ئىش - ئىزلىرى توغرىسىدا خەلق ئارىسىدا ئاجايىپ ياخشى ھېكايەتلەر بار، جۈملىدىن ئۇنىڭ ياخشى نامى ھازىرغىچە يادلانماقتا، لېكىن ئۇنىڭ ھاكىملىقى توغرىسىدا مۇناسىۋەتلىك ھۆكۈمەت ھۆججەتلىرى تېخى ئاشكارىلانمىدى، ئەمما گاجىت بەكرىنىڭ ھاكىملىقى توغرىسىدا مەلۇماتلار بار.

كېيىن، ئاندىن ھەقىقىي تۈردە ھاكىملىق ۋەزىپىسىنى ئارتقۇزغان. 1938 - يىلى ياپون باسقۇنچىلىرىنىڭ جۇڭگو ۋە شەرقىي ئاسىيا ئەللىرىدىكى تاجاۋۇزچىلىقى تۈپەيلىدىن كېلىپچىققان ئاپەتلەر ئەھۋالىنى تونۇشتۇرۇپ، ئۇرۇش ئوتى ئىچىدىكى خەلققە ياردەم بېرىش توغرىلىق كۆپ تەشۋىقات قىلىنغان. چاقىلىق ھاكىمى زۇنۇن ئىسلاموفنىڭ تەشۋىقات، تەرغىباتى بىلەن ئىنسانپەرۋەرلىك ھېسسىياتىغا باي چاقىلىق خەلقى ئىئانە توپلاپ جۇڭگونىڭ ياپون باسقۇنچىلىرىغا قارشى ئالدىنقى سېپىگە ئېۋەتىپ بەرگەن. نەنجىڭدا ئېلىپ بارغان قىرغىنچىلىقى خەلق ئىچىدە ئىنتايىن زور تەسىر پەيدا قىلغان. ھازىر ئىگىلىگەن ماتېرىياللارغا ئاساسلانغاندا، چاقىلىقنىڭ ھەرقايسى جايلىرىدىن تەكلىپ قىلىنغان كىشىلەر يۇقىرىقى قىرغىننى ئاڭلىغاندىن كېيىن، قاتتىق غەزەپلەنگەن ھەمدە بەس - بەستە ئىئانە بەرگەن. 1938 - يىلى 11 - ئاينىڭ 7 - كۈنى بىر كۈندىلا 300 تۇياق قوي، 80 تۇياق كالا، 32 تۆگە، 10 مىڭ سەردىن ئارتۇق كۈمۈش، 50 سەردىن ئارتۇق ئالتۇن ئىئانە قىلىنغان. شۇندىن باشلاپ تاكى 1942 - يىلىغىچە تۈرلۈك يوللار بىلەن ئىئانە توپلاش ھەرىكىتى بولۇپ تۇرغان. بۇ ئىئانە پۇللارنىڭ بىر قىسمىغا ئۆتەڭ، دەڭلەر سېلىنغان، مەدەنىيەت، ماٹارىپ ئىشلىرى ئۈچۈنمۇ سەرپ قىلىنغان بولۇپ كۆپ قىسمى ئالدىنقى سەپكە ئەۋەتىلگەن.

شېڭ شىسەينىڭ شىنجاڭ ئۆلكىسىدىكى ھاكىمىيىتى مۇقىملاشقاندىن كېيىن بايلىق توپلاش ھەمدە ئۆزىگە قارشى چىققۇدەك يۈرىكى بارلارنى يوق قىلىش ئۈچۈن تەدبىر قوللانغان. جاي - جايلاردىكى بايلار ۋە سودىگەرلەرنى تۇتۇپ بايلىقىنى مۇسادىرە قىلغان، نەتىجىدە ئۇزۇن يىللاردىن بېرى توپلانغان بايلىقلار شېڭ شىسەينىڭ خەزىنىسىگە كىرگەن. شېڭ شىسەي بۇنىڭ بىلەن قانائەت قىلىپ قالماستىن بەزى بايلارنى تۈرلۈك قىستاقلارغا ئېلىپ ئۆلتۈرۈۋەتكەن. خەلقىنى باشلىيالايدىغان، خۇراپاتتىن قۇتقۇزالايدىغان، ھەق - ناھەقنى كۆرسىتىپ بېرەلەيدىغان بىر قىسىم زىيالىي ۋە پاراسەتلىك كىشىلەرنى قولغا ئېلىپ، تۈرلۈك بەتنامىلارنى چاپلاپ، تۈرمىلەردە قىيناپ ئۆلتۈرۈۋەتكەن. چاقىلىقتەك كىچىككىنە بىر يۇرتتىن، نوپۇسى ئاران 4000 ئەتراپىدىكى چاقىلىقتىن 1938 - يىلى شېڭ شىسەي ۋە گۇماشتىلىرى ناسىر ھاجىم، قەلەم نىياز ھاجىم، ئىمىن ھاجىم، زەيدىن ئاخۇن، سۇلايمان ئاخۇن، قادىر ئىشانەم، مۇھەممەت شاھ ھاجىم، ئىسھاق ھاجىم (ۋە ئۇنىڭ ئىككى ئوغلى)، ھىدايەت شاڭئىيو، تۇرسۇن چۈجە، ئابدۇكېرىم ئەلەم، ئوسمان شاڭئىيو، ئاق پاشا، توختى ئاخۇن تەتۈر تەلپەك، شاكىرجان كامىلجان... قاتارلىق 18 كىشىنى تۇتۇپ ئۈرۈمچىگە ئەكەتكەن، ئۇزۇنغا قالماي يەنە تۇرپان ئاستانلىق ئەبەيدۇللا رەۋەيدۇللانمۇ تۇتۇپ كەتكەن. يۇقىرىقى كىشىلەردىن تولىسى تۈرمىدە ئۆلۈپ كەتكەن، تۇتۇلغانلار يەنە بولۇشى مۇمكىن، ئەمما ئەينى ۋاقىتتا خاتىرە يېزىلمىغانلىقى ئۈچۈن يىللارنىڭ ئۆتۈشى بىلەن ئۇنتۇلۇپ كەتكەنلەر بولۇشى مۇمكىن.

1940 - يىلى يۇقۇملۇق كېسەللىك تارقىلىپ 500 نەچچە ئادەم ئۆلگەن.

1941 - يىلى 12 - ئايدا قاراشەھەردە تۇرۇشلۇق ئاتلىق ئەسكەرلەر تۈەنى يېڭىسىدا خەۋەر ئالاقە يەتكۈزۈش بېكىتى قۇرغان ۋە شىنجاڭ چېگرا مۇداپىئە ئارمىيەسى قۇرۇقلۇق قىسىمىنىڭ مۇستەقىل پىيادە ئەسكەرلەر 6 - يىڭى ئورۇنلاشتۇرۇلغان .

1942 ، - 1943 - يىلى چاقىلىق - كورلا تاشيولى ياسالغان. بۇ يول قۇرۇلۇشىغا چاقىلىق، قاراشەھەر، خوتۇنسۇمۇل، كۆنچى، كورلا، بۈگۈر، چەرچەن قاتارلىق جايلاردىن 3000دىن ئارتۇق ئادەم ھاشارغا سېلىنغان. بۇ قېتىمقى يول ياساشقا قەشقەردىن يۆتكەپ كېلىنگەن سوپاخۇن سوۋۇروف قاتارلىقلار باشچىلىقىدىكى مۇستەقىل 6 - يىڭى (باتالىيون) ئەسكەرلىرىمۇ قاتناشقان، بۇ يول قۇرۇلۇشى 1943 - يىلى پۈتكەن. شۇ يىللاردا بولسا كېرەك، چاقىلىقتىن چىڭخەيگىچە بولغان كونا يولمۇ ياسالغان، خەلق قوشاقلىرىدا مۇناسىۋەتلىك ئۇچۇرلار بار. چاقىلىقتىن دۇنخۇاڭغا بارىدىغان تاشيولنى ياسىغان ۋاقىتلاردا تاشيول ترانسپورت ئۇچاستىكىسىدا گومىنداڭ ئەزالىرى بار بولۇپ، ئۇلارنىڭ پائالىيىتى 1942 - يىلى قىشتىن باشلانغان ئىدى. شېڭ شىسەي دائىرىلىرىنىڭ يەنە بىر قېتىملىق چوڭ تۇتقۇنى 1942 - يىلى يۈز بەرگەن، شۇ يىلى زۇنۇن ئىسلاموف (ئۇنىڭ ئورنىغا ۋاڭ جىيا ھاكىم بولۇپ كەلگەن)، سودىگەر ئېلى ھاجى قاتارلىق بىر تۈركۈم كىشىنى قولغا ئېلىپ ئۈرۈمچىگە ئېلىپ كەتكەن. ئابدۇكېرىم مۆمىن ئىز - دىرەكسىز يوقالغان. بارات نىياز، ئابدۇكېرەم مۇسا قاتارلىق 30 نەچچە ياشنى ئەسكەرلىككە تۇتۇپ ئەكەتكەن.

1943 - يىلى بازار ئىچىدىكى ئىسلامباينىڭ باغلىق جايىغا چاقىلىق ناھىيەلىك ھۆكۈمەت خىزمەت بىناسى سېلىنغان، بۇ قۇرۇلۇش ناھايىتى چوڭ بولۇپ ھۆكۈمەتنىڭ ھەرقايسى بۆلۈملىرى، يىغىن زالى، ئىشخانا، ئامبار، ئىشچى - خىزمەتچىلەر ياتقى، ئائىلىلىكلەر، باغچە، ئاختىخانا، كۆل، ئەنتەربىيە مەيدانى، ئاشخانا، يايىلار ئۆيى، گۈندىخانلار بار ئىدى. خەلق بۇ قۇرۇلۇشنى پۈتكۈزگىچە نۇرغۇن ياغاچ - تاشلىرىدىن، مال - چارۋىسىدىن ئايرىلغان، ھەقسىز ئىشلەپ كۆپ مۇشەققەتلەر تارتقان.

1943 - يىلى 9 - ئاينىڭ 9 - كۈنى گومىنداڭنىڭ چاقىلىق ناھىيەلىك پىرقىسى قۇرۇلغان، بىر يىل ئىچىدە ئەزاسى كۆپىيىپ 131 گە يەتكەن، 1949 - يىلى 9 - ئايلاردا گومىنداڭ ئەزاسى 361 كىشىگە يەتكەن. 1944 - يىلى 9 - ئايدا شېڭ شىسەي شىنجاڭدىن كەتكەندىن كېيىن، گومىنداڭ دائىرىلىرى 1949 - يىلى 12 - ئايغىچە چاقىلىقنىڭ ئىشلىرىنى باشقۇرۇپ كەلدى.

1944 - يىلى ئىلىدا قوزغالغان ئۈچ ۋىلايەت ئىنقىلابى گومىنداڭچىلارنى قاتتىق ساراسمىگە سالغاچقا، ئوغرىنىڭ يۈرىكى پوك - پوك دېگەندەك، خەلققە ئىشەنمەسلىكى زىيادە ئېغىرلاپ ھېچبىر كىشىگە ئىشەنمەس بولۇپ كەتكەن، ئايغاقچىلار قاپلاپ كەتكەچكە جەمئىيەت ۋەھىمە ئىچىدە قالغان، گومىنداڭچىلار ھە دېگەندە ئادەم تۇتۇپ،

قىناپ خەلقنى قاتتىق باشقۇرغان، مۇشۇ يىلى شىنجاڭ چېگرا مۇداپىئە ئارمىيەسى قۇرۇقلۇق قىسىمىنىڭ يېڭى قۇرۇلغان ئاتلىق ئەسكەرلەر 6 - شى 6 - تۈەن 9 - لىيەن چاقىلىققا كېلىپ مۇداپىئەدە تۇرغان، بۇ لىيەننىڭ 199 كوماندىر - ئەسكىرى، 210 ئېتى بار ئىدى. 1947 - يىلى قۇرۇقلۇق ئارمىيە 42 - جۈن 128 - شى 382 - تۈەن 3 - يىڭى چاقىلىققا ئورۇنلاشقان ۋە يىڭى كوماندىرى يەن جىنچىننىڭ گارنىزون قوماندانلىقىدا گارنىزون قوماندانلىق ئىشتابى قۇرۇلغان.

1943 - يىلى ناھىيە بويىچە تېرىلغۇ كۆلىمى 30947 موغا يېتىپ يىللىق ھوسۇلى 10791 دەنگە يەتكەن، بۇنىڭ ئىچىدە بۇغداي 5682 دەن، قوناق 4200 دەن، باشقا زىرائەتلەر 892 دەن بولغان.

1944 - يىلى چاقىلىق يېزا، باۋلارغا ئايرىلدى، جۈملىدىن بىر يېزا، سەككىز باۋ تەسىس قىلىنىپ باۋ جيا (保甲) تۈزۈمى يولغا قويۇلدى. بىر يېزا - مەركىزىي يېزا بولۇپ، سەككىز باۋ مۇنۇلاردىن ئىبارەت: مۇران، تىكەنلىك، ياقا ئۆستەڭ، ئۇتام، ئېگىز ئۆستەڭ، ئوتتورا ئۆستەڭ ۋە يېڭىسۇ. شۇ چاغدا يېزا باشلىقى ۋە مۇئاۋىنى بولغان (شاڭيىو دەپ ئاتالغان). باۋجاڭ ۋە مۇئاۋىن باۋجاڭلار (خەلق بوجاڭ دەپ ئاتىغان) 16 كىشىگە، جىياجاڭلار 89 كىشىگە يەتكەن. گومىنداڭ دائىرىلىرى خەلقنى تېخىمۇ ئىسكەنجىلەش ئۈچۈن ھەر ئون ئائىلىنى بىر جيا، 40 - 50 ئائىلىنى بىر باۋ قىلىپ، باۋجاڭ ۋە جىياجاڭلارنى تەيىنلەپ، خەلقنى زۇلۇم ئىسكەنچىسىگە ئالدى.

1946 - يىلى ئۈچ ۋىلايەت ئىنقىلابى ھۆكۈمىتى گومىنداڭ بىلەن تىنچلىق سۆھبىتى ئۆتكۈزۈپ بىتىم ئىمزالىغان. شۇ بىتىمنىڭ روھىغا ئاساسەن، چاقىلىق تارىخىدا تۇنجى قېتىم ھاكىم ۋە مۇئاۋىن ھاكىمنى ئومۇمىي خەلق سايلىغان. خەلق ئارىسىدىكى نامزات ئاساسلىقى لولپۇقلارنىڭ كۆڭۈل خالىشى بويىچە ئابدۇكېرىم ئەلەم، ئېزىز ھاجى ياكى قۇربان غوجابەگ ئەۋلادىدىن بىرىنى سايلاشقا مايىللاشسا، زىيالىيلار ۋە ئالتەشەھەرلىكلەر مەتتىم ياقۇپنى، گومىنداڭنىڭ ئەمەلدارلىرى ئۆمەر جان ئىسمايىلنى سايلاشنى ئىستەشكەن. 1946 - يىلى 12 - ئاينىڭ ئاخىرى قاراشەھەردىن ۋىلايەتلىك سايلامغا نازارەتچىلىك قىلىش كومىسسسىيەسى كەلگەن، ئەمما ئۇلار كېلىشتىن بۇرۇنلا ئاياللار، يىللىقچى ۋە مەدىكارلار، چاقىلىققا كېلىپ ئولتۇراقلاشقىنىغا ئۈچ يىل بولمىغانلار، شۇ يىلى قولغا ئېلىنىپ قويۇپ بېرىلگەنلەر سايلامغا قاتناشمايدىغانلىقى ئۇقتۇرۇلغان. گومىنداڭ قوشۇنىنىڭ قوراللىق تەھدىتى ئاستىدا سايلام باشلانغان. سايلام كومىتېتى خەلقنىڭ ئۆزىگە ئادىل خىزمەت قىلالايدىغان كىشىنى ھاكىم قىلىپ سايلىشىنى تەلەپ قىلغان. باۋجاڭلارنىڭ يىغىشى بىلەن كەلگەن خەلق ئاممىسىغا بىر پارچىدىن قەغەز تارقىتىپ بېرىلگەن، خەلق ساۋاتسىز بولغاچقا سايلىماقچى بولغان ئادەمنىڭ ئىسمىنى يېزىشى مۇمكىن بولمىغاچقا مۇئەللىملەرنى يېزىپ بېرىشكە تەكلىپ قىلغان، شۇنىڭ بىلەن زىيالىيلارنىڭ كۈنى تۇغۇلۇپ ئىرادىسى بويىچە مەتتىم ياقۇپ دەپ يېزىۋەرگەن،

نەتىجىدە مەمىتىمىن ياقۇپ ھاكىم بولۇپ سايلانغان ھەمدە ئازادلىققىچە ھاكىم بولۇپ نۇرغان، يېڭى جۇڭگو قۇرۇلغاندىن كېيىن چەرچەندە رەھبىرىي خىزمەتلەردە بولغان. ئۆمەر جان ئىسمائىل گومىنداڭ ھۆكۈمىتىنىڭ نەنجىڭدا ئېچىلغان قۇرۇلتىيىغا قاتنىشىپ قايتىپ كەلگەندىن كېيىن، مۇئاۋىن ھاكىملىققا تەيىنلەنگەن. خەلق ئۆزى سايلىغان ھاكىم مەمىتىمىن ياقۇپ ۋە ئۆمەر جان ئىسمائىللار ھۆكۈمەت ئىشلىرىنى باشقۇرۇپ كەلگەن بولسىمۇ، ھەربىيلەرنىڭ قاتتىق بېسىمى، يۇقىرى دەرىجىلىك ھاكىمىيەتنىڭ خەلقچىل، ئادالەتلىك سىياسىتىنىڭ كەم بولۇشى سەۋەبلىك، ئىجتىمائىي ھاياتتا تۈپتىن ئۆزگەرتىش ئېلىپ بارالمىغان. مەمىتىمىن ياقۇپ مەدەنىيەت، مائارىپ، قۇرۇلۇش، خەلق ئارىسىدىكى زىددىيەتلەرنى بىر تەرەپ قىلىشتا تېگىشلىك تۆھپىلىرىنى قوشقان.

1946 - يىلى 7 - ئاينىڭ 12 - كۈنى گومىنداڭ دائىرىلىرى چاقىلىقتا 100دىن ئارتۇق زىيالىينى قولغا ئېلىپ خالىيەنجاڭ قىسىملىرى تۇرۇشلۇق قەلئەگە قامىغان. ئۇلار 115 كۈن قىستاققا ئېلىنىپ، ئېغىر جازالارغا ئۇچرىغان. شۇ چاغدىكى مۇئاۋىن ھاكىم مامۇتخان، نۇر بەختى، قۇتلۇق قاسىم، بارات نىياز قاتارلىقلار قاراشەھەر تۈرمىسىگە يۆتكەپ قامالغان. ئۈچ ۋىلايەت ئىنقىلابىنىڭ رازۇبىدىكى مۇھەممەد ئېلىنى ئۆلتۈرۈپ ئات ئېغىلىغا كۆمۈۋەتكەن. 1946 - يىلىنىڭ ئاخىرى باۋۇدۇن تۇرقى، بايىن كىشىك، ما شۆمىڭ قاتارلىقلار كېلىپ تۈرمىدىكىلەرنى بوشاتقان ھەمدە ئۈچ ۋىلايەت ئىنقىلابچىلىرى بىلەن تۈزۈلگەن تىنچلىق كېلىشىمىگە ئاساسەن سايلام ئۆتكۈزۈلگەن.

1946 - يىلى 8 - ئايدا شىنجاڭ ئۆلكىلىك كېڭەشنىڭ تەلپىگە ئاساسەن، توققۇز كىشىلىك ناھىيەلىك كېڭەش قۇرۇلغان، كېڭەش ئەزالىرىنىڭ ھەممىسى نوپۇس قۇرۇلمىسى بويىچە ئۇيغۇرلاردىن سايلانغان. سادىق داموللا كېڭەش باشلىقى، ئابدۇراھمان قۇربانوف ئورۇنباسارى بولۇپ سايلانغان. كېڭەش قۇرۇلغاندىن كېيىن ھەر ئايدا ئىككى قېتىم يىغىن ئېچىپ، ھۆكۈمەت خىزمىتىدىن بېرىلگەن دوكلاتنى ئاڭلىغان، بۆلۈم باشلىقى دەرىجىسىدىن يۇقىرى ئەمەلدارلارنى تەيىنلەش ۋە قالدۇرۇش ئىشلىرىنى ماقۇللىغان. 1948 - يىلى ئۈچ ۋىلايەت ئىنقىلابچىلىرى بىلەن گومىنداڭ ئوتتۇرىسىدىكى بىتىم بۇزۇلغاندىن كېيىن، كېڭەشمۇ رولىنى يوقاتقان ۋە 1950 - يىلى 1 - ئايدا قاراشەھەر ۋالىي مەھكىمىسىنىڭ تەستىقلىشى بىلەن ئەمەلدىن قالدۇرۇلغان.

1948 - يىلى يۇقۇملۇق كېسەللىك تارقىلىپ 200 نەچچە ئادەم ئۆلۈپ كەتكەن. 1949 - يىلى گومىنداڭ زاۋاللىق يېتىپ كەلگەنلىكى پۈتۈنلەي ئايدان بولغانلىقى ئۈچۈن گومىنداڭچىلار غەمگە چۈشكەن، قاچقانلار قاچقان. قېچىشتىن بۇرۇن شىنجاڭنىڭ ھەممە يېرىدە بۇلاڭچىلىق قىلغان، شۇنداق بۇلاڭچىلىق چاقىلىقتىمۇ يۈز بەرگەن. چاقىلىق خەلقى يۇرتىنىڭ كىچىك، خەلقىنىڭ نامراتلىقىغا قارىماستىن بىر ئەسكەرگە بىردىن قوي توغرا كەلتۈرۈپ ئۇلاردىن ھال سوراپ خەلقنى بۇلاڭ - تالاڭ قىلماسلىقىنى تەلەپ قىلغان. سوۋغىلارنى كۆرگەن يىڭ كوماندىرى بۇلاڭچىلىق قىلماسلىققا ۋەدە بەرگەن

بولسىمۇ، 25 - ئۆكتەبىر ئەسكەرلەر بۇلاڭچىلىقىنى باشلىغان. ئەسلىدە ئالدىنقى كۈنى كەچتە كورلا، قاراشەھەرلەرنى بۇلىغان ئەسكەرلەردىن بىر ليەن كىشى يەتتە ماشىنىدا كېلىپ شەرقىي سېپىلغا چۈشكەن، بۇ ۋاقىتتا كۆنچى ناھىيەسى بىلەن يېڭىسۇ ئارىسىدىكى سۇ ماجىراسىنى بىر نەزەر قىلىشقا بارغان سادىق موللا قاتارلىقلار ئۇققان، ئۇلار ئۆزئارا ئالاقىلىشىپ تەدىبىر قوللىنىپ بولغىچە كىچىككىنە بۇ ناھىيەنى ئوق ئاۋازى قاپلىغان، ئۈچ كۈنلۈك بۇلاڭچىلىقتا گومىنداڭ ئەسكەرلىرىنىڭ قىلمىغان ئەسكىلىكى قالمىغان. قېچىشقا ئۈلگۈرەلمىگەن كىشىلەرنى تۇتۇۋېلىپ ئالتۇن، كۈمۈش بايلىقىنى چىقار دەپ گىنتايىن زور ئازاب قىلغان. بۇلاڭچىلار بۇلاپ يىغقان نەرسىلىرىنى ماشىنىغا بېسىپ ھاكىم مەمتىمىن ياقۇپقا قورال تەڭلەپ تۇرۇپ: «بىز بىر نەرسە ئالدۇقمۇ، قارا؟» دەپ سورىغان ۋە «ھېچنېمە ئالمىدىڭلار، مېڭىڭلار» دېگەن جاۋابنى ئېلىپ قايتىشقان. بۇ ھەقتىكى ۋەقەلەر خەلق ئارىسىدا ھازىرغىچە تارقىلىپ يۈرمەكتە. چاقىلىق خەلقىنىڭ 20 - ئەسىرنىڭ ئالدىنقى يېرىمى ئازاب - ئوقۇبەت، ئېزىش، خارلاش ۋە ئۇنىڭغا قارشى كۈرەشلەر بىلەن ئۆتتى. چىڭ سۇلالىسى زاۋال تاپقان بولسىمۇ، ئۇنىڭدىن كېيىن شىنجاڭغا ھۆكۈمرانلىق قىلغان ياك زېڭشىن، جىن شۇرېن، شېڭ شىسەي ۋە گومىنداڭ ئەكسىيەتچىلىرى چاقىلىق خەلقىنى ئازاب - ئوقۇبەتكە دۇچار قىلدى. تاشيول قۇرۇلۇشى، ھاكىمىيەتنى قوغداش ئۈچۈن سېلىنغان سېپىل - يامۇللىرى، ھۆكۈمران سىنىپىنى بېقىش ئۈچۈن يىغىلغان ئېغىر باج - سېلىقلار خەلقىنى جان قايغۇسىغا سالغان. 1947 - يىلى گومىنداڭنىڭ چاقىلىق - چەرچەن ناھىيەلىرىدىكى ھەربىي گازارىمىلارنىڭ ناھايىتى ئاجىزلىقىنى كۆرۈپ، ھاكىمىيەتنى مۇشۇ سېپىللارغا تايىنىپ ساقلاش ئۈچۈن ھازىرقى لەڭزە يەنى شەرقىي سېپىلنى سالدۇرغان، زۇلۇمدىن ھالدىن كەتكەن خەلق جان قايغۇسىدا قالغان، ئالۋان - سېلىققا بەرگۈدەك نەرسىسىمۇ قالمىغانىدى، شۇڭا ئۇلارنى ئالۋان - ياساقلارغا ساقچى - يايىلارمۇ ئاپىرالماي ئاخىرى قوشۇن ئىشقا سېلىنغان، سەللا قارشىلىق قىلغانلار دۈمبالانغان. ناھىيە بازىرى ئەتراپىدىكى كېرەكلىكلەردىن نېمىنى دەپسە شۇنى ئىگىلىرىنىڭ ئاپىرىپ بېرىشى تەلەپ قىلىنغان. چاقىلىقتىكى نەرسىلەر ئىشلىتىلىپ تۈگىگەندىن كېيىن، نۇرغۇن ياغاچ قاتارلىق كېرەكلىكلەرنى خەلققە ئالۋان سېلىپ ۋاششەھىرى، مۇرانلاردىن توشۇپ كەلگەن. چوڭ ياغاچلارنى كېسىش، توشۇش ۋە باشقا ئىشلارنىڭ ھەممىسىگە پۇقرالار ھاشارغا سېلىنغان. سېپىلنىڭ تېمى توختىمىسا ھەتتا تۇرسۇن، توختى ئىسىملىك يېتىمچى بالىلارنى لاي بىلەن تامغا باستۇرۇۋەتكەن، بۇ قۇرۇلۇش ئۈچ يىل داۋام قىلىپ 1949 - يىلى 10 - ئايدا پۈتكەن بولسىمۇ گومىنداڭنىڭ ھاكىمىيىتىنى ساقلاپ قېلىشتا ئەسقاتمىدى. 1949 - يىلى 12 - ئاينىڭ 1 - كۈنى جۇڭگو خەلق ئازادلىق ئارمىيەسى چاقىلىق ناھىيەسىگە كىردى. چاقىلىق خەلقىمۇ جۇڭخۇا خەلق جۇمھۇرىيىتى قۇرۇلغانلىقىنىڭ ئازادلىق نۇرىنى كۆردى. چاقىلىق خەلقىمۇ شىنجاڭدا ھەر مىللەت

خەلقى بىلەن بىرلىكتە جۇڭگو كوممۇنىستىك پارتىيەسىنىڭ رەھبەرلىكىدە پارلاق كېلەچەككە قاراپ ماڭدى، سوتسىيالىستىك قۇرۇلۇش ئىشلىرىغا ئىشتىراك قىلىپ ۋەتەننىڭ گۈللىنىشى ئۈچۈن ھەسسىسىنى قوشتى، ئازادلىقتىن كېيىنكى چاقىلىقنى مانا بۈگۈن بەختىيار ھالەتتە كۆرمەكتىمىز. شۇنىڭ ئۈچۈن ئۆتمۈش تارىخىمىز ھەققىدىكى بايانلارنى مۇشۇ يەردە تاماملاپ باشقا تېمىلارغا ئۆتمىز، بىزنىڭ مەقسەت - مۇددىئايىمىز ئۆتمۈش كونا جەمئىيەت ئارقىلىق بۈگۈنكى بەختىيار تۇرمۇشىنىڭ قەدرىگە يېتىشىنى تەكىتلەشتىن ئىبارەت.

1952 - يىلى 5 - ئايدا 1388 كىشى قاتناشقان، 74 كۈنگە سوزۇلغان، باش ئىنژېنېر ئابدۇرۇسۇل زاكىر (1921 - 1992) نىڭ پىلانلاپ ئىشلىشى، كۆنچى ناھىيەلىك پارتكوم ۋە خەلق ھۆكۈمىتىنىڭ رەھبەرلىكىدە لاي دەرياسىدىن تۇغان ياسىلىپ، تارىم دەرياسىنىڭ سۈيى يەنە جەنۇبقا يەنى تىكەنلىك ۋە ئارغان تەرەپلەرگە ئاقتۇرۇلغان. كۆنچى دەرياسى ئۆز ئېقىنى بىلەن ئاققان بولسىمۇ باشئەگىمىدە سۇ ئامبىرى ياسالغىنى، چوڭ ئۆستەڭ قۇرۇلۇشى قىلىنغىنى ئۈچۈن نۆۋەنگە ئاقىدىغان سۇ ئازلىغان^①. 1952 - يىلى توسما ياسالغاندىن كېيىن تارىم دەرياسى ئېقىپ قارابوران كۆلىگە كېسەللىدى ھەمدە 250 كىۋادرات كىلومېتىر كۆلەم ھاسىل قىلدى.

1959 - يىلى 4 - ئايدا 42 مىليون كۇب مېتىر سۇ سىغىدىغان داشكۆل 1 - سۇ ئامبىرى، 1972 - يىلى 186 مىليون كۇب مېتىر سۇ سىغىدىغان داشكۆل 2 - سۇ ئامبىرى پۈتتى ۋە ئىشقا كىرىشتۈرۈلۈپ تارىم دەرياسىنىڭ سۈيى داشكۆل سۇ ئامبىرىنى ئاخىرقى قۇيۇلۇش ئورنى قىلدى، تارىختىكى لوپ كۆلى (كىروران يېنىدىكى)، قاراقوشۇن كۆلى، قارابوران كۆلى (ھازىر تارتما كۆلى دەپ ئېلىنىۋاتىدۇ) ۋە ئارغان - يېڭىسۇ ئەتراپلىرىدىكى قاراكۆل، چىۋىنكۆل، تايەككۆل قاتارلىق بىر قاتار كۆللەر ئاۋۋال داشلىققا ئاندىن قۇملۇققا ئايلاندى.

قىسقىچە خۇلاسەلىگەندە، 15 - ئەسىرلەردە ۋەيران بولغان چاقىلىق تەۋەلىكىدىكى شەھەر - بازارلار، 19 - ئەسىرنىڭ باشلىرىغا كەلگەندە ئاندىن قايتىدىن كۆچۈم مەھەللىلەر بارلىققا كېلىپ يەنە بىر گۈللىنىش باسقۇچىغا كىردى، بۇ چاغلاردا چاقىلىقنىڭ قايتا گۈللىنىشىدە كېرىيە قاتارلىق جايلاردىن كەلگەن ئاھالىلەر تولىمۇ زور تۆھپىلەرنى قوشتى، جۈملىدىن ھازىرقى چاقىلىق، ۋاششەھىرى بوستانلىقلىرىنىڭ قايتا گۈللىنىشى ئۈچۈن ئۆچمەس تۆھپە قوشتى. چاقىلىق بازىرىنىڭ قايتا گۈللىنىشى ئارقىسىدا دۇرال - تىكەنلىك قاتارلىق جايلاردىن كۆچۈپ كەلگەن تۇرپان ئۇيغۇرلىرى ۋە لوپلۇق ئۇيغۇرلارمۇ ئۆز تۆھپىسىنى نامايان قىلدى، تەبىئەتنىڭ ئۆزگىرىشى نەتىجىسىدە ناھايىتى قەدىمدىن بۇيان بۇ جايدا ياشاپ كېلىۋاتقان لوپلۇقلارمۇ تەبىئەتنىڭ قىستىشى

① 1979 - يىلى ئالىم ۋاڭ شۇچۈن يېڭپەن رايونىدا كۆنچى دەرياسىنى كېسىپ ئۆتكەندە دەريانىڭ چوڭقۇرلۇقى ئىككى چى، كەڭلىكى 20 نەچچە چى كېلىدىغان ئېرىققا ئايلىنىپ قالغان.

بىلەن ئەسلىدىكى ماكانلىرىنى تاشلاپ چىقىشقا مەجبۇر بولدى، بىر بۆلەكلىرى تارىم دەرياسىنىڭ يۇقىرى ئېقىنلىرىغا، جۈملىدىن دولان يۇرتلىرىغىچە كۆچكەن. بىر بۆلەكلىرى تارىمنىڭ ئوتتۇرا ئېقىنلىرىغا جايلىشىپ ھايات كەچۈرگەن. ئاز بىر قىسىم ئاھالە چاقىلىق دىيارىدا قېلىپ، 19 - ئەسىرنىڭ ئوتتۇرىلىرىدا قايتىدىن گۈللىنىپ كۆچۈم مەھەللىلەر بارلىققا كەلگەن چاقىلىق ۋە مۇران بوستانلىقىنى مەركەز قىلىپ ياشاپ كەلمەكتە.

4. كىروران رايونىنىڭ تارىختىكى نوپۇسى توغرىسىدا بايان

كىروران دىيارى تاش قوراللار دەۋرىدىن باشلاپلا ئىنسانلار ياشاپ كەلگەن قەدىمىي ماكاندۇر، دىيارىمىزدىكىلەر ئەنە شۇ دەۋرلەردىن باشلاپلا ئۇشبۇ خاسىيەتلىك زېمىندا ياشاپ، بۇ يۇرتنى گۈللەندۈرۈپ كەلگەن. ئارخېئولوگلارنىڭ بايقىشىغا قارىغاندا، ئالتۇنتاغ باغرىدىن ۋە كۆنچى دەرياسىنىڭ ئاياغ ئېقىنى بويلىرىدىن زور مىقداردا تاش قوراللار تېپىلغان، بۇ تاش قوراللارنىڭ مىقدارىنىڭ كۆپ بولۇشى شەكسىزكى، شۇ ۋاقىتتا مۇشۇ زېمىندا ياشىغان ئاھالىنىڭ سانىنى ۋاستىلىك كۆرسىتىپ بېرەلەيدۇ. مۇندىن تۆت مىڭ يىللار مۇقەددەمگە تەۋە قەدىمكى قەبرىستانلىق، جۈملىدىن «كىروران گۈزىلى» تېپىلغان قەبرىغول، شۇ ۋاقىتتا كىرورانلىقلارنىڭ مۇئەييەن تارىخىي تەرەققىياتقا ئىگە بولغانلىقىنى كۆرسىتىش بىلەن، ئۇلارنىڭ نوپۇسىنىڭمۇ ئاز ئەمەسلىكىدىن دېرەك بېرەمەكتە.

يېقىنقى يىللاردىن بېرى مەملىكەت مىقياسىدا قوزغالغان كىروران قىزغىنلىقى كىشىلەرنى قىزغىن بىر تېمىغا جەلپ قىلماقتا. كىروراننىڭ نوپۇسى قانچىلىك؟ كۆچكەنلىرى نەگە كەتكەن؟ زامانىمىزدا ئۇلارنىڭ ئەۋلادلىرى بارمۇ؟ دېگەن مەسىلىلەر كىتابخانلارنى ئىزدىنىشكە، ئويلىنىشقا دەۋەت قىلىدۇ.

كىروران مىلادىيەدىن بۇرۇن قۇرۇلغان بىر شەھەرنىڭ ۋە شۇ شەھەرنى مەركەز قىلىپ قۇرۇلغان بىر بەگلىكنىڭ نامى. بۇ بەگلىك دەسلەپ كىروران نامىدا، كېيىنچە چەرچەن بەگلىكى نامىدا زاھىر بولغان. ھۆكۈمرانلىق دائىرىسى دەسلەپ لوپ كۆلى ئەتراپىنى مەركەز قىلغان ھالدا ھازىرقى چاقىلىق ناھىيەسى دائىرىسىنى كۆرسەتكەن بولسا، مىلادىيە 2 - ئەسىردىن باشلاپ ھازىرقى چاقىلىق، چەرچەن، نىيە ناھىيەلىرىنى ۋە لوپنور ناھىيەسىنىڭ بىر قىسىم زېمىنلىرىنى ئۆز ئىدارىسىغا ئالغان. بۇ مەزمۇندا تىلغا ئېلىنغان كىروران ئەينى دەۋردىكى كىروران ۋە چەرچەن بەگلىكىنىڭ مەركىزى بولغان چاقىلىق ناھىيەسى دائىرىسى ئاساس قىلىندى.

كىروراننىڭ نوپۇسى قانچىلىك ئىدى؟ بۇ ھەقتە تارىخىي ماتېرىياللاردا بىۋاسىتە ھەم ۋاستىلىك ئۇچۇرلار ساقلانغان. «خەننامە» 96 - جىلد «غەربىي يۇرت تەزكىرىسى»دىكى ئۇچۇرلارنى كىروران زېمىنى بىلەن باغلاپ، جەدۋەللەشتۈرسەك مۇنداق بولىدۇ:

بەگلىك نامى	ئائىلە سانى	نوپۇسى	ئەسكەر سانى	ئەسكەر نىسبىتى	ھەر ئائىلىدە - كى ئوتتۇرىچە جان سانى
لوپ ~ نوپ ~ نوپكەنت (婁美国)	450	1750	500	29%	3.9
چەرچەن (kroraina, 鄯善国)	1570	14100	2920	20%	9
سارمادان (calmadana, 且末国)	230	1610	320	20%	7
ئەندىر (saca 小宛国)	150	1050	200	20%	7
نىيە (nina, cadota, 精绝国)	480	3360	500	15%	7
روغۇلۇ (يولئارش، 戎卢国)	240	1610	300	19%	7
جەمئىي	3120	23480	4740	20.5%	6.8

«خەننامە»دىكى كىروران، چەرچەن بەگلىكلىرىنىڭ نوپۇسى ھەققىدىكى ئۇچۇرلارنى كۆرۈپ ئۆتتۇق، بۇلارنىڭ ئىچىدە چەرچەن ئېلىنىڭ نوپۇسى كۆپ، چەرچەن بەگلىكى مىلادىيەدىن بۇرۇنقى 77 - يىلى كىروران ئېلىدىن پارچىلىنىپ چىققان. چەرچەن بەگلىكىنىڭ نامى خەنزۇچە مەنبەلەردە 鄯善国، ھاكىمىيەت تىل يېزىقى بولۇپ قوللىنىلغان قارۇشتى يېزىقىدا kroraina دەپ يېزىلغان، خارابىلىكلەرنىڭ جايلىشىشى بىلەن نوپۇسنىڭ كۆپلۈكىدىن ئالغاندا، بۇلار لوپ كۆلى بويىدىن تاكى مۇران خارابىسىغىچە بولغان جايلارنى كۆرسەتكەن. كىروران ئېلىنىڭ نوپۇسى ئېھتىمال مەردەك (päädäkä) ۋە كىتەك (kadag - katak) شەھەرلىرىنىڭ ئاھالىسىنى ئۆز ئىچىگە ئالمىغان بولسا كېرەك.

مىلادىيە 400 - يىلى چەرچەندىن ئۆتكەن راھىب فاشىيەننىڭ خاتىرىسى يەنە بىر ۋاسىتىلىك ئۇچۇر ھېسابلىنىدۇ. ئۇنىڭ خاتىرىسىدە، 17 كۈن يول يۈرۈپ چەرچەن بەگلىكىگە كەلگەنلىكىنى ۋە بىر ئاي تۇرغانلىقىنى، بۇ يەردە 4000دىن ئارتۇق كىچىك كۆلۈڭگۈ (ھىنايانا) راھىبى بارلىقىنى خاتىرىلىگەن. راھىب فاشىيەننىڭ چەرچەن بەگلىكىدىن چىقىپ، غەربىي شىمالغا يۈرۈپ 15 كۈندە ئارسى (ئاگنى، ھازىرقى قاراشەھەر تەۋەسى)غا بارغانلىقى خاتىرىلەنگەن.

«سۇڭنامە» 98 - جىلد «دى غۇزلىرى ھەققىدە قىسسە»دە «... يۈەنجيا 19 - يىلى (مىلادىيە 442 - يىلى) 4 - ئايدا، جۇرچى ئۇرغۇ 10 مىڭدىن ئارتۇق تۈتۈننى باشلاپ، دۇنخۇاڭنى تاشلاپ كۈن پېتىشقا يۈرۈش قىلىپ جۇرچى ئارغۇنىڭ قېشىغا كەتمەكچى بولدى. ئۇلار چەرچەن (鄯善)گە يېتىپ بارغىچە، چەرچەن بېگى بەگروڭ 4000دىن ئارتۇق تۈتۈننى باشلاپ قېچىپ كەتتى. شۇنىڭ بىلەن جۇرچى ئۇرغۇ چەرچەننى

ئىگىلىۋالدى...»^①، دېيىلگەن.

بۇ بايانلارنى كۆرگەندىن كېيىن مۇنداق ئىككى نۇقتىغا دىققەت قىلىشىمىز كېرەك، بۇنىڭ بىرىنچىسى راھىب فاشىيەنىڭ دۇنخۇاڭدىن چىقىپ چەرچەن ئارقىلىق ھازىرقى قاراشەھەرگە بېرىشى. راھىب فاشىيەن ئارسىغا بارغاندا ئارسىدا 4000دىن ئارتۇق كىچىك كۆلۈڭگۈ راھىبى بارلىقى يېزىلغان. ئۇنداقتا، مۇشۇ دەۋرلەردىكى ئارسىنىڭ نوپۇسىنى ئىزدەپ كۆرىدىغان بولساق، جىن سۇلالىسى (265 - 420) دەۋرىدە «ئارسى (ئاگىنى) ئېلىنىڭ ئومۇمىي نوپۇسى تەخمىنەن 80 مىڭ ئەتراپىدا ئىدى.»^② يەنە بىر مەسىلە، مىلادىيە 442 - يىلى جۇرچى ئۇرغۇنىڭ 10 مىڭدىن ئارتۇق ئائىلىنى باشلاپ تۇرپاننى نىشانلاپ مېڭىپ چەرچەننى ئىشغال قىلغانلىقى ۋە چەرچەن بېگى بەگروڭنىڭ 4000 ئائىلىدىن ئارتۇق ئاھالە (ئاھالىنىڭ يېرىمى)نى باشلاپ چالمادانا (سارمادان، ھازىرقى چەرچەن)غا كۆچۈشىدۇر. يۇقىرىقى ئىككى مەسىلىدە بىزنى داۋاملىق ئىزدىنىشكە ئۈندەيدىغان نۇقتا شۇكى، دۇنخۇاڭدىن چىققان راھىب بىلەن جۇرچى ئۇرغۇ باشلىغان نۇرغۇن ئاھالىنىڭ چەرچەن (ھازىرقى چاقىلىق ناھىيە بازىرى ۋە مۇران بوستانلىقى)گە بېرىشىدۇر. ئەجەب، ئۇلار ھازىرقى چاقىلىق بوستانلىقى ياكى مۇران بوستانلىقىغا كېلىپ، ئۇ يەردىن لوپ كۆلى بويىغا قايتىپ، ئۇندىن كېيىن ئاندىن ئەسلىي يولغا كىرگەنمۇ؟ بۇنداق بولۇشى ئېھتىمالدىن يىراق. شۇڭا كىروران شەھىرىنى مىلادىيە 327 - يىلى ئەتراپىدا ۋەيران بولغان دېگەن قاراشنى ئاغدۇرۇپ، 5 - ئەسىردىمۇ لوپ كۆلى بويىدا بىر تۈركۈم ئاھالىنىڭ بارلىقىنى ئېتىراپ قىلىشىمىزغا توغرا كېلىدۇ، شۇنداق بولغاندا ئاندىن مەسىلىنىڭ تېگىگە يېتەلەيمىز. يۇقىرىقى بايانلارغا ئاساسەن، كىروران - چەرچەن نوپۇسى ھەققىدە تەخمىنىي سانغا ئېرىشەلەيمىز. مىلادىيەنىڭ بېشىدا چەرچەن (كىروران)، نوپۇسىنى قوشۇپ ھېسابلىساق 15850 كىشى بولىدۇ. بۇ مەلۇماتنى تولۇقسىز مەلۇمات سۈپىتىدە قوبۇل قىلىمىز، چۈنكى ئۇ دەۋرلەردە ھازىرقىدەك نوپۇس ئىستاتىستىكىسى بولۇشى ناتايىن. بۇ سانغا دەريا - كۆل بويلىرىدا تارقاتقان ياشاۋاتقانلارنى ۋە قوشۇلماي قالغان شەھەر - بازارلاردىكى ئائىلىلەرنىمۇ بار دەپ قاراپ، بۇ ئىستاتىستىكىنى پۈتۈنلەپ 20 مىڭ دەپ قارىساقمۇ بولىدۇ. راھىب فاشىيەننىڭ 400 - يىلىدىكى بايانى يەنى چەرچەندىكى 4000دىن ئارتۇق راھىب بىلەن شۇ ۋاقىتلاردىكى ئاگىنى (قاراشەھەر)نىڭ 4000دىن ئارتۇق راھىبى سان جەھەتتىن تەڭ بولۇپ، بۇلاردىن بۇ ئىككى جايدىكى ئاھالىنىڭ نوپۇسىنىڭ تەڭلىشىدىغانلىقىنى بىلەلەيمىز. شۇنداق بولغاندا، ۋاستىلىك ھالدا كىروران ئېلى - چەرچەن بەگلىكىنىڭ نوپۇسىنىڭمۇ مىلادىيە 400 - يىلى 80 مىڭ ئەتراپىدا ئىكەنلىكىنى پەرەز قىلالايمىز.

① «ئۈچ پادىشاھلىق تەزكىرىسى»، شىنجاڭ ئۇنىۋېرسىتېتى ئوتتۇرا ئاسىيا مەدەنىيىتى تەتقىقات ئىنستىتۇتى تەرجىمە قىلىپ نەشرگە تەييارلىغان (ئابدۇكېرىم ھاشىم، چىن يۇڭزى، ئىسمائىل مالىك، خۇي، رازاق مەتنىيازىلار تەرجىمىسى)، شىنجاڭ خەلق نەشرىياتى، 2001 - يىلى ئۇيغۇرچە نەشرى، 712 - بەت.

② يۈەن زۇلياڭنىڭ مەسئۇل مۇھەررىرلىكىدە تۈزۈلگەن: «بېيىك يولىنىڭ نوپۇس مەسىلىسى ئۈستىدە تەتقىقات»، شىنجاڭ خەلق نەشرىياتى، 1998 - يىلى خەنزۇچە نەشرى، 79 - بەت.

بەگروڭنىڭ ئاھالىنىڭ يېرىمى (4000 ئائىلىدىن ئارتۇق كىشى)نى باشلاپ چالمادانا (ھازىرقى چەرچەن)گە قېچىشىنى نەزەرگە ئالساق، مىلادىيە 442 - يىلى چەرچەن ئېلىدە 8000 ئائىلىدىن ئارتۇق ئاھالە بارلىقىنى بىلىشكە بولىدۇ. بۇنىڭغا ئەينى چاغدا بەگلىك مەركىزى ۋە شۇ ئەتراپتىكى ئاھالىلەرنىڭ يېرىمىنى يەنى 4000دىن ئارتۇق ئائىلىنى باشلاپ چالماداناغا كۆچكەن دەپ قارساق (تارىخ كىتابلىرىدا شۇنداق دېيىلگەن)، ئومۇمىي نوپۇسنىڭ 8000 ئائىلىدىن خېلىلا كۆپ ئىكەنلىكىنى بىلىشكە بولىدۇ، مۇشۇلارغا ئاساسەن شۇ ۋاقىتلاردا 9 - 10 مىڭ ئائىلە كىشى بارلىقىنى پەرەز قىلىش مۇمكىن. بۇلارنى 10 مىڭ ئائىلە دەپ قارساق ۋە مىلادىيەنىڭ بېشىدىكى («خەننامە»دىكى) ھەربىر ئائىلىدە توققۇز جان بولۇش نىسبىتى بىلەن ھېسابلساق، 442 - يىلى كىرورال - چەرچەن بەگلىكىنىڭ ئومۇمىي نوپۇسنىڭ 90 مىڭغا يېتىدىغانلىقىنى بىلەلەيمىز. مانا بۇلارغا ئاساسلانغاندا، كىرورانلىقلارنىڭ نوپۇسى مىلادىيەنىڭ بېشىدا 20 مىڭ بولغان، 442 - يىلىغا كەلگەندە 80 - 90 مىڭغا يەتكەن. تارىخىي ماتېرىياللار ئاساسىدا شۇنى دېيەلەيمىزكى، ئاھالىنىڭ كۆچۈشى نوپۇسنىڭ ئۆزگىرىشىنى كەلتۈرۈپ چىقارغان. شەھەرلەرنىڭ ۋەيران بولۇشى، دەريا - ئېقىنلارنىڭ ئۆزگىرىشى، تاجاۋۇزچىلىق قاتارلىقلار ئاھالىنىڭ كۆچۈشىنى كەلتۈرۈپ چىقىرىدۇ. «بۈيۈك تاڭ دەۋرىدىكى غەربكە ساياھەت خاتىرىسى»دىكى مىلادىيە 644 - يىلى ئەتراپىدا كىروران دىيارىدىن ئۆتكەن شۈەنزىڭنىڭ بايانىغا قارىغاندا، شۇ ۋاقىتتا «[چالمادانا (سارمادان)دىن چىقىپ] شەرقىي شىمالغا 1000 يولدىن ئارتۇق يۈرگەندىن كېيىن نوپ (纳缚波古国) دەپ يېزىلغان، ئۇيغۇر ئالىمى سېڭتۇ سەلى تۇتۇڭ 10 - ئەسىردە بۇ نامنى «نوپ» دەپ تەرجىمە قىلغان) قەدىمكى ئېلىگە كەلدىم، بۇ كىروراندۇر»^① دېگەن بايانغا ئاساسلانسا، مىلادىيە 645 - يىلىدىن بۇرۇن، كىروران - چەرچەن بەگلىكى دائىرىسىدىكى شەھەر - بازارلار ۋەيران بولۇپ ئاھالىلەر كۆچۈپ كەتكەن، پەقەت دەريا - كۆل بويلىرىدىكى سانى نىسبەتەن ئازراق بولغان ئاھالىلەر قالغان بولىدۇ. شۇنداق بولغاندا، كۆپ سانلىق ئاھالىلەر ھاياتلىق ئۈچۈن باشقا جايلارغا كۆچكەن، لېكىن تارىخىي خاتىرىلەرگە ئاساسلانسا، كىتىك ۋە مەردەك شەھەرلىرى بۇ ۋاقىتلاردا ۋەيران بولمىغان ئىدى، بۇ شەھەرلەر ئەينى ۋاقىتتىكى قاتناش يولىدىن يىراق بولغانلىقتىن، ئۇ ھەقتىكى ئۇچۇرلار خاتىرىلەنمىگەن. ئاھالىنىڭ كۆچۈشىنى ئۈچ رايون بويىچە تەھلىل قىلىشىمىز مۇمكىن.

1 - رايون لوپ كۆلى ۋە ئۇنىڭ ئەتراپلىرىنى كۆرسىتىدۇ. بۇ رايوندا ئاھالىلەر تاش قورال دەۋرىدىن باشلاپ ياشاپ كەلگەن، مىلادىيەدىن بۇرۇنقى 2 - ئەسىردىن بۇرۇنلا كىروران شەھىرىنى ۋە ئۆز بەگلىكىنى قۇرغان. ئەمما، 6 - ئەسىردە كۆنچى دەرياسىدىن بۇ يەرگە كېلىدىغان سۇ تەدرىجىي ئازلاپ، شەھەر - بازارلار ھاياتلىق مەنبەسى بولغان سۇدىن ئايرىلىپ ۋەيران بولغان. شەھەرلەرنىڭ ۋەيران بولۇشى تۈپەيلىدىن، شەھەر

① يانگ جېنشىن نۆزۈپ شەرھلىگەن: «قەدىمكى دەۋردىكى غەربكە ساياھەت خاتىرىلىرى (تاللانما ۋە شەرھىي)»، نىڭشيا خەلق نەشرىياتى، 1984 - يىلى خەنزۇچە نەشرى، 104 - بەت.

ئاھالىلىرى يۇرت - ماكانىنى تاشلاپ كۆچۈشكە مەجبۇر بولغان. بۇ ئاھالىلەرنىڭ ئىككى قېتىملىق كۆچۈشى ھەققىدە تارىخىي خاتىرىلەردە بەزى ئۇچۇرلار بار. كىرورلارنىڭ 1 - قېتىملىق كۆچۈشى يۇقىرىدا بىز كۆرگەندەك مىلادىيە 442 - يىلى بولغان، بەگ بەگروڭ باشچىلىقىدا 4000دىن ئارتۇق ئائىلىلىك ھازىرقى چەرچەن ناھىيەسى دائىرىسىگە كۆچكەن، بۇ ئاھالىنىڭ سانى 20 مىڭدىن ئارتۇق بولۇپ، چالمادانانىڭ يەرلىك ئاھالىسى، چەرچەندىن كۆچۈپ كەلگەنلەردىن ناھايىتى ئاز بولغانلىقتىن تەدزىجىي «چەرچەن» نامى «چالمادانا» نىڭ ئورنىنى ئېلىپ، بۈگۈنكى كۈنگىچە جاي نامى سۈپىتىدە ساقلىنىپ قالغان. كىرورلارنىڭ 2 - قېتىملىق كۆچۈشى ھەققىدە، «كونا تاڭنامە» 40 - جىلدتىكى «纳职 (ناپچۇق)، جېنگۈەننىڭ 4 - يىلى كىروران خورلىرى قۇرغان»^① دېگەن بايىنى ھەم تاڭ دەۋرىدىكى لى جىنغۇ يازغان «يۈەنخې ئايمىقىدىكى ناھىيەلەرنىڭ تەزكىرىسى»دىكى «ئىۋىرغول... چەرچەنلىكلەر كەلگەن. سۈي سۇلالىسىنىڭ دايبى 6 - يىلى (610 - يىلى) بۇ يەردە ئىۋىرغول ئايمىقى قۇرۇلدى. سۈي سۇلالىسىنىڭ مالىمانچىلىق يىللىرىدا بىر توپ خورلار كېلىپ ئولتۇراقلاشقان... ناپچۇق (纳职) جېنگۈەننىڭ 4 - يىلى قۇرۇلغان، خورلار چەرچەننى ناپچۇق دەيدۇ، شۇڭا ناپچۇق ئاتالغان»^② دېگەن بايىنلىرىدىن كۆرۈش مۇمكىن. «قومۇل ناھىيەسى تەزكىرىسى»دە لاپچۇق خارابىسى ھەققىدە مۇنداق دېيىلگەن: «قارلۇقغولنىڭ شەرق ۋە غەرب ئىككى تەرىپىگە جايلاشقان. دەريانىڭ شەرقىدىكى ئىككى شەھەر (بىرى شىمالدا، بىرى جەنۇبتا)، دەريانىڭ غەربىدە بىر شەھەر... دەريانىڭ شەرقىنىڭ شىمالىدىكى شەھەرنىڭ جەنۇبتىن شىمالغا ئۇزۇنلۇقى 180 مېتىر، شەرقتىن غەربكە كەڭلىكى 150 مېتىر، سېپىلىنىڭ قالدۇق ئېگىزلىكى ئىككى مېتىر ئەتراپىدا، سېپىل تېمىنىڭ قېلىنلىقى ئۈچ مېتىر ئەتراپىدا، شەھەر سېپىلىنىڭ تۆت بۇلۇڭىدا قاراغۇننىڭ قالدۇقى، سېپىل ئىچىدە دۆڭ ۋە ئۆي خارابىلىرى بار. دەريا شەرقىنىڭ جەنۇبىدىكى شەھەر قەلئەسى كىچىكرەك بولۇپ ئۇزۇنلۇقى 100 مېتىردەك، قالدۇق ئېگىزلىكى ئۈچ مېتىرچە، شەرقىي شىمالى بۇلۇڭىدا قاراغۇ بولۇپ ئېگىزلىكى 10 مېتىردەك كېلىدۇ. دەريانىڭ غەربىدىكى شەھەر قەلئەسىنىڭ قالدۇق ئۇزۇنلۇقى 100 مېتىرچە...»^③ دېيىلگەن. تارىخىي ماتېرىياللارغا ئاساسەن، 493 - يىلى چەرچەن ئېلىدىكى بىر تۈركۈم ئاھالىنىڭ بۇ يەرگە قېچىپ كېلىپ يۇرت بەرپا قىلغانلىقى، 630 - يىللىرى بۇ يەردە لاپچۇق ناھىيەسىنىڭ تەسىس قىلىنغانلىقى يېزىلغان. «قومۇل ناھىيەسى تەزكىرىسى»دە يەنە، مىلادىيە 489 - يىلى چەرچەن خورلىرىنىڭ ئىۋىرغولنى ئىشغال قىلغانلىقى، ناپچۇق شەھىرىنى بەرپا قىلغانلىقى، 632 - يىلى ئىۋىرغولدا ناپچۇقنى ئۆز ئىچىگە ئالغان ھالدا ئۈچ ناھىيە تەسىس

① ② چىۈ لىڭ تۈزگەن: «لوپنورغا ئائىت ماتېرىياللاردىن ئۇزۇندى توپلام»، «شىنجاڭ مەدەنىيەت يادىكارلىقى - رى» ژۇرنىلىنىڭ 1992 - يىللىق سانى، 12 -، 13 - بەتلەر.

③ قومۇل ناھىيەلىك تەزكىرە كومىتېتى: «قومۇل ناھىيەسى تەزكىرىسى»، شىنجاڭ خەلق نەشرىياتى، 1989 - يىلى خەنزۇچە نەشرى، 397 - بەت.

Kyauratakamtha (كىروران شەھىرى)، Kadaka bisa kamtha (كىتىك رايونىدىكى شەھەرلەر، چاقىلىق ناھىيە بازىرىنىڭ 100 كىلومېتىر شىمالىدا)، Inaka chitta bu چوڭ لوپ - چاقىلىق بازىرى ئەتراپى) بىلەن chunu, naha كىچىك لوپ - مۇران كونا شەھىرى) بىلەن durci، 弩支، ۋاششەھىرى كونا شەھىرى)، pädäka bisa kamtha بۇ نام قارۇشتىشۇناس لىن مېيسۇنىنىڭ ئىسپاتلىشىچە، شەھىرى مەردەك دېگەن نامدا ساقلىنىپ قالغان) ۋە مىلادىيەدىن بۇرۇنقى 77 - يىلىدىكى نام 7 善 - ئەسىردىكى تۈبۈنچە يازمىلاردا Cercen دەپ يېزىلغان) نىڭ چەرچەن دېگەن شەكىلدە زامانىمىزغا يېتىپ كېلىشى، 纳职 نىڭ ئەسلىسى ناچۇق (dapaci katha دەپ يېزىلغان) نىڭ «لاچۇق» بولۇپ ساقلىنىشىدىن يۇقىرىقى شەھەرلەرنىڭ بارلىقىنى بىلىمىز. بۇلارنىڭ ئىچىدە كىروران نامىنىڭ Kyaurata سۈپىتىدە ساقلىنىشى، بىر تۈركۈم كىرورانلىقلارنىڭ ئۆز يۇرتىنىڭ نامىنى ساقلاپ ياشاۋاتقانلىقىنى كۆرسىتىپ بېرىدۇ^①.

2 - رايوندىكى ئاھالىلەرنىڭ كۆچۈشى 10 - ئەسىردىكى ۋەقە بولۇپ بۇ ھەقتە يازما خاتىرە يوق، لېكىن مۇران كونا شەھىرى ۋە چاقىلىق ناھىيە بازىرىدىكى شەھەرلەرنىڭ ۋەيران بولۇشى تۈپەيلىدىن ئاھالىنىڭ كۆچكەنلىكىنى ئىلمىي پەرەز قىلىش مۇمكىن. ئارخېئولوگىيەلىك تەكشۈرۈشلەرگە ئاساسلانسا، 645 - يىلىدىن بۇرۇن نامەلۇم سەۋەبلەر بىلەن ۋەيران بولغان قۇتۇم - قېتىم (七屯、古屯، khatum، مۇران كونا شەھىرى خارابىسىنى كۆرسىتىدۇ) شەھىرى بىلەن قاغان شەھىرى khavani، 扞泥، 泥欢، ئەتراپلىرىغا، 675 - يىللىرى بىر تۈركۈم ئاھالە يىغىلىپ يۇرتىنى قايتىدىن گۈللەندۈرگەن. بۇ قېتىمقى گۈللەندۈرۈش «شاجو ۋە ئىۋرغولنىڭ جۇغراپىيەلىك تەزكىرىسى»، «شۇچاڭ ناھىيەسىنىڭ پاسىللىرى» ناملىق يازمىلاردا، سەمەرقەنتلىك سەردار كاكى يەنىدىننىڭ تۆھپىسىگە يېزىلغان. بۇ قېتىمقى گۈللەندۈرۈش ئەلۋەتتە بىر تۈركۈم كىرورانلىق ئاھالىنىڭ يۇرت - ماكانىنى سېغىنىپ قايتىشى ۋە پىتىراپ كەتكەن جايلىرىدىن قايتىشى بىلەن ناھايىتى تېزلا ئاۋات بولغان. خاتىرىلەردە يېزىلىشىچە، توققۇز شەھەرچە بەرپا قىلىنغان. ئۇلار تاشبالىق (石城)، قۇتۇمبالىق (古屯城)، ياڭبالىق (新城)، بوربالىق (蒲桃城) ۋە شەھىرى سابىز (萨毗)... قاتارلىقلاردىن ئىبارەت. بۇ شەھەرلەرنىڭ ئورنى ھەققىدە ئۇچۇرلارغا ئىگە بولساقمۇ، نوپۇسى ۋە ۋەيران بولغان يىللىرى ھەققىدە يازما ئۇچۇر يوق، شۇنداقتىمۇ ئارخېئولوگىيەلىك تېپىلمىلارغا ئاساسەن بۇ شەھەرلەرنى 10 - ئەسىردە، توغرىراقى 11 - ئەسىردىن بۇرۇن ۋەيران بولغان دەپ چىقىرىلغان ھۆكۈمنى ياقلايمىز. بۇ قېتىم كۆچكەن ئاھالىلەر ئالدىنقى قېتىمقىدىن خېلىلا ئاز ئىدى، شۇڭا بۇلارنى يېقىن قوشنا شەھەرلەر لوپ (LOP، 罗)، كىتىك - كاتاڭ (KADHAKH، kadag، 怛台) ۋە مەردەك (pädäka) شەھەرلىرىگە كۆچكەن دېيىشكە بولىدۇ.

① خۇاڭ شېنجاڭ: «خولستېن قول يازمىسى» بىلەن غەربىي شىمال تارىخ، جۇغراپىيەسى ئۈستىدە تەتقىقات، «شىنجاڭ ئىجتىمائىي پەنلەر تەتقىقاتى» ژۇرنىلىنىڭ 1984 - يىللىق خەنزۇچە 2 - سانى، 62 - بەت.

3 - رايون: كىتىك، لوپ ۋە مەدەك شەھەرلىرى بولۇپ بۇ شەھەرلەر ئەينى ۋاقىتتا ئىنتايىن گۈللەنگەن ئىدى. بۇلار ئوتتۇرا ئەسىردە، تەكلىماكاندىكى مەشھۇر شەھەرلەردىن ئىدى، 14 - ئەسىرنىڭ ئوتتۇرىلىرى تەبىئىي سەۋەبلەر تۈپەيلىدىن ۋەيران بولغان. بۇ شەھەرلەردىن لوپ شەھىرى مىلادىيەنىڭ بېشىدىن باشلاپ گۈللەنگەن، شۇ ۋاقىتتىكى يازمىلاردا 支城 警 دەپ، 7 - ئەسىردە قايتا گۈللەندۈرۈلگەندە ياڭبالىق دەپ يېزىلغان، لېكىن ئوتتۇرا ئەسىردە قەدىمكى نامى بىلەن لوپ - نوپ دەپ يېزىلغان، بۇ شەھەر چاقىلىق ناھىيە ۋاششەھىرى يېزىسىنىڭ غەربىدىكى كونا شەھەر خارابىسىدۇر. كىتىك شەھىرى تۈبۈتلەر ئىشغالىيىتى دەۋرىدە kadag دەپ يېزىلغان، 10 - ئەسىردىكى پارسچە ئەسەر «ھۇدۇدۇلئالەم» دە KADHAKH، 13 - ئەسىردىكى خەنزۇچە يازمىلاردا 怯台 دەپ، چاغاتاي ئۇيغۇر يېزىقىدىكى يادىكارلىقلاردا (16) - ئەسىردىن 20 - ئەسىرگىچە كىتك - كىك - دەپ يېزىلغان (بۇنىڭغا «تارىخى رەشىدى»، «مەۋلانا ئەرشىدىن تەزكىرىسى»، «كاشغەر تارىخى»، «تارىخى ھەمىدىيە» لەرنى مىسال قىلىش مۇمكىن). تارىخىي يازمىلاردا بۇ شەھەرلەرنىڭ ۋەيران بولغان ۋاقتى، ئاھالىسىنىڭ كۆچكەن جايلىرى ھەققىدە ئېنىق خاتىرە بار. مەدەك ۋە كىتىك شەھەرلىرىنىڭ ئاھالىسىنىڭ كۆپ قىسمى مۇشرىك، ئاز بىر قىسمى مۇسۇلمان ئىدى. بۇ شەھەرلەردىكى ئاھالىلەرنىڭ قايىققا كۆچكەنلىكى ھەققىدە مىرزا مۇھەممەد ھەيدەر كۆرەگاننىڭ «تارىخى رەشىدى»، شاھ مەھمۇد جوراسىنىڭ «تارىخى رەشىدى - زەيلى»، «تارىخىي كاشغەر» (مىر سالىھ كاشغەرىي كۆچۈرگەن)، شىريارنىڭ «مەۋلانە ئەرشىدىن ۋەلىيۇللا تەزكىرىسى»، موللا مۇسا سايرامىنىڭ «تارىخى ھەمىدىيە»... قاتارلىق كىلاسسىك تارىخ كىتابلىرىدا بايان قىلىنغان ئۇچۇرلارغا ئاساسلانغاندا، مىلادىيە 1340 - يىللار ئەتراپىدا شەھىرى كىتىكتە قاتتىق قۇرغاقچىلىق يۈز بېرىپ شەھەرنى قۇم باسقان، مۇسۇلمانلار جەلالۇددىن كىتىكى باشچىلىقىدا تارىم دەرياسىنىڭ يۇقىرى ئېقىنىغا قاراپ كۆچۈپ، ئاخىرى ئاقسۇ ئايكۆل قاتارلىق جايلارنى ماكان قىلغان. يول بويلاپ ئىزدەيدىغان بولساق، ھازىر كورلا شەھىرىدە لوپئېرىق ۋە ئۇنىڭ بويىدا لوپلۇقلار، كورلا شەھىرىنىڭ ئايروپىلان ئىستانسىسىنىڭ شىمالىدا كىتىكلىكلەر كەنتى بارلىقى، بۈگۈرنىڭ چەرچى يېزىسىدىكى بىر بۆلۈك ئاھالىنىڭ ئۆزلىرىنى لوپلۇقلارغا باغلاپ رىۋايەت قىلىدىغانلىقى مەلۇم. بۈگۈر ناھىيەسىدە كىتىك شەھىرىنى بۈگۈر تەۋەسىدە دەپ قارايدىغان قاراشلار بار. ئاقسۇ ۋە كۇچارلاردىن كىتىكتىن كۆچكەن كىشىلەرنىڭ ئەۋلادى بارلىقى تارىخىي ماتېرىياللاردىن مەلۇم. پىچان ناھىيەسىدە لوپكارىز ناملىق كارىز بولغاندىن سىرت، مۇشۇ ناھىيەنىڭ لۈكچۈنگە يېقىن بولغان ئامانشاھ مەھەللىسى بار، رىۋايەتلەرگە ئاساسلانغاندا بۇ مەھەللىدىكىلەر مۇشۇ شەھىرى كىتىكتىن كۆچۈپ بارغانلار ئىكەن، ئۇلار ئۆزلىرىنى قۇمتاغدىن كەلگەن، دەپ قارايدۇ. قومۇل شەھىرىنىڭ لاپچۇقتا بىر تۈركۈم ئاھالە ھازىرمۇ ئۆزلىرىنى لوپلۇق دەپ ئاتايدۇ ھەمدە ئىسمىنىڭ بېشىغا لوپ نامىنى قوشۇپ قوللىنىدۇ. مانا مۇشۇ ماتېرىياللارغا قارىغاندا شەھىرى كىتىك، لوپ ۋە مەدەكلەر ۋەيران

بولغاندا، ئاھالىلەر بىرقانچە توپقا بۆلۈنۈپ كۆچكەن. ئۇلارنىڭ كۆچكەن جايلىرىنى يۇقىرىدا كۆرۈپ ئۆتتۈق، مۇسۇلمانلار يۇقىرىقى جايلارغا كۆچكەن بولسا، غەيرىي مۇسۇلمان ئاھالىلەر قەيەرگە كەتتى؟ ئۇيغۇرچە كلاسسىك تارىخلاردا غەيرىي مۇسۇلمانلارنى قۇم تېگىدە قېلىپ ھالاك بولدى... دېگەندەك ھەر خىل رىۋايەتلەر بار. بۇ خۇددى مەھمۇد كاشغەرىينىڭ مۇسۇلمان بولمىغان ئۇيغۇرلارنى يېزىشتىن پايدا يوق دەپ، دىنىي قاراش تۈپەيلىدىن نۇرغۇن ئەھمىيەتلىك بايانلارنى يازمىغانغا ئوخشاش بىر ئىشتۇر. ئەمەلىيەتتە مۇسۇلمان بولمىغان ئۇيغۇرلار كۈنسېرى كۈچىيىۋاتقان ئىسلام دىنىنىڭ تەسىرىدىن قېچىپ شەرققە كۆچكەن، ئۇلار ئاساسەن چارۋىچىلىق بىلەن ھايات كەچۈرۈپ، تەخمىنەن 1360 - يىللىرى ئەتراپىدا دۇنخۇاڭ ئەتراپلىرىغا كۆچۈپ بارغان. بۈگۈنكى سېرىق ئۇيغۇرلار - يۇغۇرلارنىڭ تارىخىي داستانى «يۇغۇرلار كەلگەن شىجىنىڭ خاجىدىن» دا، دەسلەپ قاتتىق قورغاقچىلىق بولۇپ شەھەرلىرىنىڭ ۋەيران بولغانلىقى، ئوتلاقلىرىنىڭ قۇرۇپ كەتكەنلىكى، قاتتىق بورانلىق، ھالاكەتلىك ئاشۇ يىللاردا يات دىندىكىلەرنىڭ ئۇلارنى ۋەيران قىلىش ئۈچۈن ھۇجۇم قىلغانلىقى، ئۇلارنىڭ كۆچە - كۆچە ئۈچ ئايدا توختىغانلىقى يېزىلغان^①. مانا بۇلار مۇسۇلمان بولمىغان ئاھالىسىنىڭ كېيىنكى كۆچۈپ بارغان يېرى ۋە تەقدىرىدۇر. سېرىق ئۇيغۇرلار ئىسلام دىنىغا كىرمىگەن ۋە مىللەت نامىنى ساقلاپ قالغان بولۇپ، ھازىرمۇ ئۆزلىرىنى «سېرىق ئۇيغۇر» دەپ ئاتايدۇ. «مىڭ سۇلالىسى تارىخى» قاتارلىق بەزى يازمىلاردا، سېرىق ئۇيغۇرلارنىڭ يۇرتىنىڭ چاقىلىق ئىكەنلىكى ئېنىق يېزىلغان. مۇسۇلمان بولغان سېرىق ئۇيغۇر ئاھالىلىرى مىللەت نامىنى قوللانماستىن باشقا ئۇيغۇرلارغا ئوخشاش، ئۆزلىرىنى يۇرت نامى بىلەن ئاتايدىغان بولغان.

كىرورانلىقلارنىڭ كۆچۈشى بۇنىڭ بىلەنلا ئاخىرلاشمايدۇ. تارىخىي ئەسەرلەر ۋە ئېكسپېدىتسىيەچىلەرنىڭ ئۇچۇرلىرىغا ئاساسلانغاندا، كىرورانلىقلارنىڭ ئەۋلادلىرى بولمىش لوپلۇقلار 18 - ئەسىرلەردىن باشلاپ 1940 - يىلىغىچە يۈز بەرگەن بىرقانچە قېتىملىق يۇقۇملۇق كېسەللىك ۋە دەريا - ئېقىنلارنىڭ ئۆزگىرىشى تۈپەيلىدىن، بىرقانچە قېتىم يۇرت - ماكانلىرىنى تاشلاپ كۆچكەن. بۇلارنىڭ كۆچكەن يەرلىرى ئاساسەن كېيىن بەرپا بولغان چاقىلىق ناھىيە بازىرىنى مەركەز قىلغان بوستانلىق، مۇران بوستانلىقى، ۋاششەھىرى بوستانلىقى ۋە تارىم دەرياسىنىڭ ئوتتۇرا ۋە يۇقىرى ئېقىنلىرى بولغان.

خۇلاسە قىلىپ ئېيتقاندا، كىروران رايونىدىكى كىرورانلىقلارنىڭ نوپۇسى كۆپەيگەن ئاشۇ ۋاقىتلاردا 100 مىڭغا يەتكەن بولۇشى مۇمكىن. ھازىر كۆپىنچە ھالدا خەنزۇچە يازمىلاردا ئۇچرايدىغان ئاخىرقى يىل چېكىنى شەھەرنىڭ ۋەيران بولغان دەۋرى قىلىپ قوبۇل قىلىۋاتىمىز، ئەمما ھازىرقى پاكىتلار بۇ ھەقتە چوڭقۇرلاپ تەتقىق قىلىشنىڭ

① «يۇغۇر خەلق ئېغىز ئەدەبىياتىدىن تالانما»، مىللەتلەر نەشرىياتى، 1985 - يىلى خەنزۇچە نەشرىگە كىرگۈزۈلگەن «يۇغۇرلار كەلگەن شىجىنىڭ خاجىدىن» داستانىغا قاراڭ.

زۆرۈرلۈكىدىن بېشارەت بەرمەكتە. كەلگۈسىدە پاكىتلارنىڭ كۆپىيىشى بىلەن بالدۇر بولغاندا، كىروراننىڭ 6 - ئەسىرنىڭ باش ۋە ئوتتۇرىلىرى ياكى 6 - ئەسىرنىڭ كېيىنكى يېرىمىدا ۋەيران بولغانلىقى ئوتتۇرىغا قويۇلۇشى مۇمكىن. كىرورانلىقلار تارىخىي دەۋرلەردە تۈرلۈك سەۋەبلەر بىلەن يۇرت - ماكاندىن ئايرىلغان. مىلادىيە 442 - يىلى 4000 ئائىلە سارمادانغا يەنى ھازىرقى چەرچەنگە كۆچكەن، بۇلار ئاھالىنىڭ يېرىمى بولۇپ، قالغان يېرىمى يەنىلا ئاشۇ يۇرتىدا ياشاپ قالغان. كىروران دائىرىسى خېلى چوڭ بەگلىك بولغانلىقتىن شەھەرلەر ۋەيران بولغان ۋاقىتلاردا، كۆپىنچە دەريا - كۆل ۋادىلىرى ۋە گۈللەنسىپ تۇرغان شەھەرلەرگە كۆچۈپ ياشىغان. 1 - رايوندىكى شەھەرلەردىن ئاھالىلەرنىڭ 2 - ۋە 3 - رايونلارغا كۆچۈش بىلەن بىرگە، قوشنا بولغان قومۇل ۋە چەرچەنلەرگە كۆچكەن. 2 - رايوندىكى شەھەرلەر ۋەيران بولغاندا 3 - رايوندىكى كىتىك، لوپ ۋە مەردەك قاتارلىق شەھەرلەرگە كۆچكەن. 3 - رايوندىكى شەھەرلەر ۋەيران بولغاندا ئاھالىلەر بىرقانچە توپقا بۆلۈنۈپ كۆچكەن، بىر توپى تارىم دەرياسىنى بويلاپ كۆچكەن، ئۇنىڭ ئىزناسى سۈپىتىدە كورلا شەھىرىدە كىتىكلىكلەر مەھەللىسى، لوپ ئېرىق ناملىرى ساقلىنىپ قالغان بولسا، بۈگۈر ناھىيەسىدە كىتىك ھەققىدىكى ئاجايىپ رىۋايەتلەرنى قالدۇرۇپ كەتكەن. ئۇلار كۆچۈپ يۈرۈپ ئاقسۇ ئايكۆلگىچە بارغان ۋە شۇ يەردە ئولتۇراقلىشىپ قالغان. بىر تۈركۈم ئاھالە قۇمىستاغ قۇملۇقىنى كېسىپ ئۆتۈپ پىچان ناھىيەسىگە بارغان. پىچاننىڭ دىغار يېزىسى ۋە ئامانشاھ مەھەللىسىدىكى بىر قىسىم ئاھالىلەر ئۇلارنىڭ ئەۋلادلىرى ھېسابلىنىدۇ، پىچان ناھىيەسىدە يەنە لوپكارىز دەيدىغان نام شۇنىڭ يالدامسىدۇر. مۇسۇلمان بولمىغان كىروران ئەۋلادلىرى شەھەرلەر ۋەيران بولغان 14 - ئەسىرنىڭ ئالدىنقى يېرىمىدا، دۇنخۇاڭنى نىشانلاپ شەرققە كۆچكەن ۋە بۈگۈنكى كۈندە يۇڭگۇ (سېرىق ئۇيغۇر) دېگەن نامدا ياشاپ كەلمەكتە. دېمەك، 14 - ئەسىردە كىرورانلىقلارنىڭ ئاخىرقى ئاھالىلىرى كۆچۈپ كەتتى، لېكىن دەريا - كۆللەرنى ئۆزىگە ھاياتلىق مەنبەسى قىلغان بىر تۈركۈم ئاھالىلەر ئىزچىل تۈردە ئۆز يۇرتىدا ياشاپ قالدى، ئۇلارنىڭ نوپۇسى 20 - ئەسىرنىڭ باشلىرىدا 10 مىڭدىن ئوشۇق ئىدى. ئۇلار تاكى 20 - ئەسىرگىچە ئۆزلىرىنى «لوپتۇق» دەپ ئاتاىپ كەلگەن، قوشنا ئۇيغۇرلار ئۇلارنى «لوپلۇق» دەپ ئاتىغان، بۇ خۇددى باشقا جايدىكى ئۇيغۇرلارغا ئوخشاش مىللەت نامى بىلەن ئاتاشتىن كۆرە، يۇرت نامى بىلەن ئاتىغانلىقىنىڭ ئىسپاتىدۇر خالاس. بۇ، لوپ دېگەن جايدا ياشايدىغان كىشىلەر دېگەن مەنىنى ئاڭلىتىدۇ. بۈگۈنكى كۈندە چاقىلىق ناھىيەسىدە لوپنور كۆلى (چىڭ سۇلالىسى دەۋرىدە نور قوشۇمچىسى قوشۇلغان)، لوپنىڭ قېقىرى، لوپلەڭگەر (لوپچاڭزى)، لوپلۇقلار (چاقىلىق ناھىيەسىدىكى بىر تۈركۈم ئاھالە)، لاچۇق (قومۇل شەھىرىدە)، ئابدال (چاقىلىق ناھىيەسىدە)، لوپنورلۇقلار (لوپنور نامى 1945 - يىلىدىن باشلاپ قوللىنىلغان، 1958 - يىلى 尉犁县 نىڭ ئۇيغۇرچە نامى لوپنور قىلىپ بېكىتىلگەندىن كېيىن كۆنچى نامىنىڭ ئورنىنى ئالغان، كېلىش مەنبەسى چاقىلىق ناھىيەسىدىكى لوپ كۆلى ئىدى، لوپنور ناھىيەسىدىكى لوپلۇقلار ناھىيە نامىنى قوللىنىپ لوپنورلۇق دەپ ئاتالماقتا) قاتارلىق

ناملار تارىختىن بۇيان ئىزچىل قوللىنىلىپ كەلمەكتە، بۇ ناملار مۇشۇ يەرلىك ئاھالىلەرنىڭ ناھايىتى قەدىمدىن بېرى مۇشۇ زېمىندا ياشاپ، گۈللەندۈرۈپ كەلگەنلىكىنى ئىسپاتلىماقتا. گەپنىڭ نېگىزىنى ئېيتقاندا، كىرورانلىق زور بىر تۈركۈم ئاھالە كۆچۈپ كەتكەن، بىر قىسمى كېيىن قايتىپ كەلگەن، ئەمما سانى كۆپ بولمىسىمۇ بىر قىسىم ئاھالە ئاخىرقى شەھەرلەر ۋەيران بولغان 14 - ئەسىردىن كېيىنمۇ تارىم، كۆنچى، چەرچەن دەريالىرىنىڭ ئېقىنلىرىنى بويلاپ بېلىق ۋە قۇش، ئۆسۈملۈكلەرنى ئوزۇقلۇق قىلىپ، چارۋا بېقىپ، ئوۋچىلىق قىلىپ ھايات كەچۈرۈپ كەلگەن، مانا بۇ كىرورانلىقلارنىڭ ئەۋلادلىرى كېيىنچە كەڭرى ماكانىنىڭ دائىرىسىدە شەھەر بەرپا قىلىنغانلىقتىن، رايون نامى لوپنى قوللىنىپ، ئۆزلىرىنى «لوپتۇق» دەپ ئاتاى، ھازىرمۇ ئارىمىزدا ياشاپ كەلمەكتە. لوپنور نامى ئومۇملاشقاندىن كېيىن، تارىم دەرياسىنىڭ ئوتتۇرا ئېقىنىدىكى ئاھالىلەر مەمۇرىي جەھەتتىن لوپنور ناھىيەسىگە تەۋە بولغانلىقتىن، ناھىيەنىڭ نامىنى قوللىنىپ، ئۆزلىرىنى «لوپنورلۇق» دەپ ئاتايدىغان بولۇپ كەتكەن، لېكىن چاقىلىقتا ئەسلىي نامى بويىچە «لوپلۇق» دەپ قوللىنىلىدۇ.

شەھىرى كىتىك، لوپ، شەھىرى مەردەك قاتارلىقلارنىڭ ۋەيران بولۇشى چاقىلىق دائىرىسىدىكى شەھەر - بازارلارنىڭ ۋەيران بولۇپ تۈگىگەنلىكىنىڭ بەلگىسى بولۇپ قالدى، مۇتلەق كۆپ ئاھالە كۆچۈپ كېتىپ ئاز سانلىق ئاھالە يۇرت پىنھانلىرىدا، دەريا - كۆللەر بويلىرىدا بېلىقچىلىق، مالچىلىق، ئوۋچىلىق بىلەن شۇغۇللىنىپ ھايات كەچۈردى، ئۇلار ئوتتۇرا ئەسىرلەردىن بۇرۇنلا «سېرىق ئۇيغۇر» دەپ ئاتالغان، بۇلار مانا بۈگۈنكى كۈندە بىز تىلغا ئېلىۋاتقان لوپلۇقلارنىڭ بىۋاسىتە ئەجدادلىرى ھېسابلىنىدۇ.

مىلادىيە 1514 - يىلى سۇلتان سەئىدخان يەكەننى ئاستانە قىلىپ قۇرغان يەكەن خانلىقى 1680 - يىلىغىچە ھۆكۈم سۈردى، بۇ خانلىقنىڭ دەسلەپكى ئۈچ سۇلتانى سەئىدخان، ئابدۇرەشىتخان، ئابدۇكېرىمخانلارنىڭ ئادالەتلىك سىياسىتى رىغبىتىدە يۇرتلار پاراۋان بولۇپ، يېڭى بىر گۈللىنىش دەۋرىنى بارلىققا كەلتۈردى. ھازىرقى پاكىتلاردىن قارايدىغان بولساق، شاھ مەھمۇد جوراس «تارىخى رەشىدى - زەيلى» ناملىق كىتابىدا چاقىلىق نامى سۇلتان ئابدۇرەشىتخان زېمىنى سۈپىتىدە سانىلىدۇ، بۇ مەسىلىدە ئەسەرنى نەشرگە تەييارلىغۇچى قوشۇپ قويغان بولۇشى مۇمكىن، دەپ گۇمان قىلىمەن. ناۋادا بۇ ھەقتىكى پاكىت كۆپەيسە، كۆرگەن ۋەيران بولۇشتىن كېيىنكى گۈللىنىشنى 17 - ئەسىرنىڭ باشلىرى دەپ قاراش مۇمكىن بولاتتى، ئەپسۇسلىنارلىقى ھازىرچە يۇقىرىقى ئەسەردىن باشقا مەنبەلەر بۇ قارىشىمىزنى قۇۋۋەتلىمەيدۇ. شۇنىڭ ئۈچۈن ھازىرچە خەلق ئېغىزىدە دەپىياتىدىكى قاراش بىلەن پىرىنۇئالسىكى، بونۋالوت ۋە باشقا ئېكسپېدىتسىيەچىلەرنىڭ يازمىلىرىغا ئاساسەن، قايتا كۆچۈم يۇرت بەرپا بولغان ۋاقىت - چاقىلىق ۋە ۋاششەھىرنىڭ بەرپا بولۇشىنى مىلادىيە 19 - ئەسىرنىڭ بېشىغا سۈرۈشكە مەجبۇرمىز. بۇ دېگەنلىك ھەرگىزمۇ 14 - ئەسىردىن 19 - ئەسىرگىچە بولغان دەۋرلەردە چاقىلىق دائىرىسىدە ئاھالە قالمىغان دېگەندىن دېرەك بەرمەيدۇ. بۇ ھەقتە خەنزۇچە مەنبەلەردە خېلى ياخشى مەلۇماتلار بار، «چاقىلىق ناھىيەسى تەزكىرىسى» نى

يازغۇچىلار شۇ پاكىتلار ئاساسىدا لوپلۇقلارنىڭ ھاياتى ۋە نوپۇسىدىن قىسقىچە مەلۇمات قالدۇرغان. تۆۋەندە ئەنە شۇ سانلىق مەلۇماتلار ئارقىلىق مۇلاھىزە يۈرگۈزۈمىز.

1723 - يىلىدىن بۇرۇن لوپ كۆلى رايونىدا 2000دىن ئارتۇق ئائىلە بارلىقى يېزىلغان، بۇلارنى ھەر ئائىلىدە بەشتىن نوپۇس بار دەپ پەرەز قىلساق، 10 مىڭدىن ئارتۇق نوپۇس بار بولىدۇ. 1723 - يىلى چىڭ سۇلالىسى قوشۇنى تۇرپانغا كىرگەندە، جۇڭغارلارنىڭ زۇلۇمىدىن قۇتۇلۇشنى ئىستىگەن لوپلۇقلار، كەم دېگەندىمۇ ئۈچ تۈركۈمگە بۆلۈنگەن ۋەكىللىرىنى ئەۋەتىپ، چىڭ سۇلالىسىغا تەۋەلىك بىلدۈرگەن. لوپلۇقلارنىڭ تۇرپانغا چىققان ۋەكىللىرىنىڭ ئۈچ توپ بولۇشىمۇ ئۇلارنىڭ ئاھالە سانىنىڭ خېلىلا كۆپ ئىكەنلىكىنى كۆرسىتىدۇ. لوپلۇقلار چىڭ سۇلالىسىغا بەيئەت قىلىپ بىر نەچچە يىلدىن كېيىن، چىڭ سۇلالىسى بىلەن جۇڭغارلار ئارىسىدىكى كېلىشىمگە ئاساسەن، تۇرپان ۋە لوپ رايونلىرى جۇڭغارلارغا تەۋە بولىدۇ، شۇ ۋاقىتتا چىڭ سۇلالىسى تۇرپانلىقلار ۋە لوپلۇقلارنىڭ ئىچكىرىگە كۆچۈشى توغرىلۇق يارلىق قىلغان. گەرچە تۇرپانلىقلاردىن 10 مىڭدىن ئارتۇق كىشى ئىمىن خوجا باشچىلىقىدا گەنسۇ ئۆلكىسى تەۋەسىگە كۆچۈپ يۇرت - ماكان بەرپا قىلغانلىقى ھەققىدە ئۇچۇرلار بولسىمۇ، لوپلۇقلارنىڭ كۆچكەنلىكىنى كۆرسىتىپ بېرىدىغان يازما ئۇچۇر يوق. لوپلۇقلارنىڭ گەنسۇ دائىرىسىگە كۆچمەسلىكىدىكى ئاساسىي سەۋەب، لوپلۇقلارنىڭ ئۇ چاغلاردا يېزا ئىگىلىكىدىن كۆرە بېلىق ۋە قۇشلارنى تۇتۇش، ياۋايى جاندارلارنى ئوۋلاش، چارۋىچىلىق قاتارلىق ئىگىلىك بىلەن ھايات كەچۈرگەنلىكىدىن بولغان. تۇرپانغا ۋەكىل بولۇپ چىققانلار، جۈملىدىن ھېچ بولمىغاندا باشچىلىرى جېنىنى ئېلىپ قېچىشقا مەجبۇر بولغان بولۇشىمۇ مۇمكىن. لوپلۇقلارنىڭ چىڭ سۇلالىسىگە بەيئەت قىلىشى، جۇڭغارلارنىڭ ھۆكۈمرانلىقىغا قايتا چۈشۈپ قالغان لوپلۇقلاردىن ئۈچ ئېلىشىغا سەۋەب بولغان بولۇپ، خەلق رىۋايەتلىرىگە قارىغاندا، جۇڭغارلار لوپلۇقلار ياشىغان جايلارنى قورشاپ قانلىق قىرغىنچىلىق ئېلىپ بارغان، جۇڭغارلارنىڭ ئۈچ ئېلىپ قىرغىنچىلىق يۈرگۈزۈشى سەۋەبىدىن لوپلۇقلارنىڭ ئاھالىسى زور دەرىجىدە ئازلاپ كەتكەن.

1758 - يىلى لوپ كۆلى رايونىدا 600دىن ئارتۇق ئادەم بېلىقچىلىق بىلەن ھايات كەچۈرىدىغانلىقى خەنزۇچە يازمىلاردا خاتىرىلەنگەن. ئاھالە سانىنىڭ 1723 - يىلىدىكى 10 مىڭدىن 1758 - يىلىدىكى 600 ئەتراپىغا چۈشۈپ قېلىشى يۇقىرىقى قاراشلىرىمىزنى دەلىللەيدۇ.

1761 - يىلى لوپ كۆلى رايونىدا 183 ئائىلە 1071 نوپۇس بارلىقى خاتىرىلەنگەن، بۇلار ئەمەلىيەتتە تىزىمغا ئېلىنغان باج تاپشۇرغۇچىلار سانى بولۇشى مۇمكىن.

1782 - يىلى لوپ كۆلى رايونىدا 208 ئائىلە 1260دىن ئارتۇق نوپۇس^① بارلىقى يېزىلغان، 1797 - يىلى بىر قىسىم ئاھالىنىڭ خوتەن تەرەپكە، يەنى ھازىرقى لوپقا

① بۇ نوپۇس مەلۇماتى 1944 - يىلى نەشر قىلغان «جۇڭگو چىگرا تەتقىقات ئىلمىي جەمئىيىتى ئەسەرلىرى» (1 - توپلام) 36 - بەتتىمۇ تەكرارلانغان، ئەمما دىققەت قىلىش زۆرۈركى، بۇ سانلىق مەلۇمات ئەينى ۋاقىتتا قاراقو - شۇن كۆلى بويىدا ياشاۋاتقان ئاھالىنىڭ بىر قىسمىنى كۆرسەتكەن، باشقا جايدىكىلەرنى ئۆز ئىچىگە ئالمايدۇ.

كۆچكەنلىكى، يەنە بىر قىسىمنىڭ لوپنور ناھىيەسى تەۋەسىدىكى قارچۇغاغىچە بولغان جايلارغا كۆچكەنلىكى، يەنە بىر بۆلىكىنىڭ چاقىلىقنىڭ قاراقوشۇن كۆلى بويلىرىغىچە كۆچۈپ ئولتۇراقلاشقانلىقىنى ئەسلىگىنىمىزدە، شۇ ۋاقىتلاردىكى نوپۇس ئىستاتىستىكىسىنىڭ توغرا بولۇش ئېھتىماللىقىنىڭ ناھايىتى ئازلىقىنى پەرەز قىلالايمىز. بۇ يەردە كۆرگەن لوپ كۆلى رايونى ھەرگىزمۇ ھازىرقى كۈندە لوپ كۆلى ئاتالغان كىروران قەدىمكى شەھىرى رايونى بولماستىن، قاراقوشۇن كۆلى رايونىدىن تاكى تىكەنلىككىچە بولغان تارىم، كۆنچى دەريالىرىنىڭ ئاياغ ئېقىنىنى كۆرسىتىدىغانلىقىنى پەرەز قىلىشىمىز مۇمكىن. مىلادىيە 19 - ئەسىردىن باشلاپ خوتەن تەرەپتىن بىر بۆلەك ئاھالە چاقىلىق رايونىغا كېلىپ ئولتۇراقلىشىپ، يۇرتىنى قايتىدىن ئاۋات قىلىشقا باشلىغان، ئۇلار دەسلەپ ھازىرقى چاقىلىقنى گۈللەندۈرگەن. لوپلۇقلار تارىم دەريا ئېقىنىنىڭ ئۆزگىرىشى تۈپەيلى تەدرىجىي كۆچۈپ ھازىرقى مۇران بوستانلىقىنىڭ گۈللىنىپ كۆجۈم ئولتۇراق نۇقتىسىغا ئايلىنىشىنى ئىلگىرى سۈرگەن، شۇنداقلا ئاھالىلەر تارىم دەرياسىنى بويلاپ لوپ لەڭگەردىن كۆنچى بازىرىغىچە بولغان مەھەللىلەرگە تارقالغان. 19 - ئەسىرنىڭ ئوتتۇرىلىرىدىن تارتىپ ئاھالىلەرنىڭ ئەھۋاللىرى ھەققىدىكى مەلۇماتلار يازما مەنبەلەردە خېلى كۆپ ئۇچرايدۇ.

ئېكسپېدىتسىيەچى سېۋىن ھېدىن 1900 - يىلىدىكى شىنجاڭنىڭ نوپۇسى ھەققىدە ئۆزىنىڭ قاراشلىرىنى ئوتتۇرىغا قويغان، شۇ قاتاردا لوپ رايونىنىڭ نوپۇسى ھەققىدىمۇ توختالغان، ئۇنىڭ يېزىشىچە لوپلۇقلارنىڭ بېگى ئۇنىڭغا بۇ رايوندا 535 ئائىلە جەمئىي 9025 نوپۇس بار، دەپ ئېيتقان. بۇنداق بولغاندا ھەر بىر ئائىلىدە 17دىن جان بار بولغان بولىدۇ، بۇ گەرچە ھەممە كىشىنى ئەجەبلەندۈرسىمۇ، مۇشۇ رايوننى ئېكسپېدىتسىيە قىلغان كىشىلەرلا ئەجەبلەنمەستىن. بەرھەق ئىكەنلىكىنى بىلىدۇ دەپ، سېۋىن ھېدىننىڭ كۆرسەتكەنلىكىنى ئەستە ساقلايمىز. دېمەك، بۇ چاغلاردا چوڭ ئۆي يەنى جەمەت بويىچە ئائىلە بولۇپ ئويۇشقانلىقىنى چۈشىنىش مۇمكىن. بۇ چاغدا مۇشۇ رايوندىكى ئەڭ چوڭ بازار ھېسابلانغان دۇرالدا پەقەت 150 ئائىلە بولغان. سېۋىن ھېدىن ئىگىلىگەن ماتېرىياللىرىغا ئاساسەن، لوپلۇقلارنى 10 مىڭ ئەتراپىدا دەپ ھۆكۈم قىلغان. بۇ سان ئەلۋەتتە تارىم دەرياسىنىڭ ئوتتۇرا ۋە تۆۋەن ئېقىنى ھەم قاراقوشۇن كۆلى بويىغىچە بولغان جايلاردىكى يەرلىك لوپلۇقلارنىڭ سانىنى كۆرسىتىدۇ. 1873 - يىللىرى تارىم ۋادىسىغا كەلگەن مىسسىيونېرلاردىن فورس قاتارلىقلارنىڭ دوكلاتىدا لوپلۇقلارنى 10 مىڭ ئائىلە (بۇ قاراش ئۇيغۇر ئالىمى موللا مۇسا سايرامىنىڭ «تارىخى ھەمىدىيە» دەپ يېزىلغان 12 مىڭ ئۆيلۈك دېگەن قارىشى بىلەن يېقىنلىشىدۇ) 70 مىڭ نوپۇس دەپ يازغان، ئەمەلىيەتتە بىز يەنىلا مۇشۇ جايلارنى ئۇزۇن مەزگىل تەكشۈرگەن سېۋىن ھېدىننىڭ قارىشىنى قوللايمىز.

1876 - يىلى قاراقوشۇن كۆلى بويىدا ئېكسپېدىتسىيە قىلغان پىرژىۋالسىكى بۇ يەردە 11 جايدا ئاھالە بولۇپ تەخمىنەن 70 ئائىلە 300 نەچچە ئادەم بار دەپ يازغان ۋە

داۋاملاشتۇرۇپ 20 نەچچە يىللار بۇرۇن يۇقۇملۇق كېسەللىك تارقىلىپ، ئادەملەرنىڭ ئازلاپ كەتكەنلىكىنى، ئەسلىدە 550 ئائىلە بار ئىكەنلىكىنى ئىزاھلىغان. ئۇ يەنە ئىزاھلاپ بۇ يەردە ھەر ئائىلىدە 2 - 3 تىن بالا بار ئىكەن، كۆپ بولغانلىرىدىمۇ 5 - 6 بالا بار دەيدۇ. 1903 - يىلى چاقىلىق ناھىيەسىدە 496 ئائىلە، 3383 نوپۇس بار ئىكەنلىكى «چاقىلىقنىڭ يۇرت تەزكىرىسى» دە خاتىرىلەنگەن.

1905 - يىلى 12 - ئاينىڭ ئاخىرقى كۈنلىرى پىروفېسسور خانتىڭتون چاقىلىق بوستانلىقىدا بىرقانچە كۈن تۇرغان. چاقىلىق بازىرىدا ئۇيغۇرلار (لوپلۇقلارمۇ بار ئەلۋەتتە) نىڭ نوپۇسىنىڭ 1200 ئادەم ئىكەنلىكى، ئۇندىن باشقا چىڭ سۇلالىسىنىڭ چېرىكلىرى بارلىقىنى يازغان. سىتەينىڭ خانتىڭتوننىڭ مەلۇماتىدىن ئېلىشىچە، 1905 - يىلى چاقىلىق بازىرىدا 300 ئەتراپىدا ئائىلە تەخمىنەن 1200 دەك نوپۇس بار ئىكەن، ئەلۋەتتە بۇ ئاھالىلەرنىڭ ئىچىدە بىر تۈركۈم لوپلۇقلارمۇ ئولتۇراق تېرىقچىلىققا ئۆتكەن بولۇپ، تۇرسۇن بايغا ئوخشاش بىر تۈركۈم بايلار يېتىشىپ چىققان. خانتىڭتوننىڭ ئەسىرىدىكى مەلۇمات پەقەت چاقىلىق ناھىيە بازىرىدىكى ئاھالىلەرنى كۆرسىتىدۇ، ھەرگىزمۇ مۇران، ۋاششەھىرى ۋە تارىم دەرياسىنى بويلاپ جايلاشقان مەھەللىلەردىكى ئاھالىنىڭ سانىنى ئۆز ئىچىگە ئالمايدۇ. سىتەين «سىتەينىڭ غەربىي يۇرت ئارخېئولوگىيەسىدىن خاتىرە» ناملىق كىتابىدا يېزىشىچە، 1906 - يىلى چاقىلىق ناھىيەسى تەۋەسىدە لوپلۇقلارنى ئۆز ئىچىگە ئالغان ھالدا ئومۇمىي ئاھالىسى 500 ئۆيۈكتەك ئىدى. 1906 - يىلى ۋاششەھىرىنىڭ بېگى روزى (رازاق) نىڭ سىتەينگە ئېيتقانلىرىغا قارىغاندا، بىر بۆلۈك ئاھالە بۇ يەردىن كەتكەندىن كېيىن 25 ئائىلە قالغان ۋە رازاق بەگنىڭ باشچىلىقىدا مېھمانساراي، ئاشلىق ئامبىرى، بازار قاتارلىقلار قۇرۇلغان.

ياپونىيەلىك تاجىبانان زۇيچۇننىڭ مەلۇماتىچە، 1911 - يىلى ئابدالدا 12 - 13 ئائىلە ئادەم قالغان. ئۇنىڭ يېزىشىغا ئاساسلانغاندا، ئابداللىقلار ئومۇملاشتۇرۇلۇپ لوپلۇق دەپ ئاتالغان. «چاقىلىقنىڭ خەرىتىلىك يۇرت تەزكىرىسى» دە يېزىلىشىچە، 1910 - يىلى چاقىلىقتا 712 ئائىلە، 4181 نوپۇس بار بولۇپ، بۇنىڭ ئىچىدە غەربلەر 2291، ئاياللار 1890 نەپەر ئىدى. 1909 -، 1910 - يىللىرى تۈزۈلگەن «شىنجاڭنىڭ خەرىتىلىك تەزكىرىسى» دە ئۈچ ئائىلە رۇسىيەلىك بارلىقى يېزىلغان، بۇلار ئەنجانلىقلار بولۇپ يەتتە غەر، ئۈچ ئايال ئىدى.

شىيې بن (1887 - 1948) مىلادىيە 1916 -، 1917 - يىللىرىدىكى چاقىلىق ھەققىدە يېزىشىچە، پۈتۈن ناھىيەنىڭ ئومۇمىي نوپۇسى 4298 نەپەر، 684 ئائىلە ئىدى. 1911 - يىللىرى بۇ يەردە 20 ئائىلىلىكتەك خەنزۇ بولسىمۇ، قاراسپەچلەر ھەرىكىتىدە ئۆلتۈرۈلگەنلىكتىن 1913 - يىلىغا كەلگەندە ئۇلار ئازىيىپ ئېتىقادىنى ئۆزگەرتىپ مۇسۇلمان بولۇپ كەتكەن. بۇ يەردە شۇنى ئىزاھلاشقا تېگىشلىكى، شىيې بن جۇڭخۇا مىنگونىڭ باج ئەمەلدارى بولغانلىقتىن، ئۇنىڭ ئالدى بىلەن كۆڭۈل بۆلىدىغىنى باج

تاپشۇرىدىغان ئاھالە ۋە باج سوممىسىدىن ئىبارەت. مۇناسىۋەتلىك يازمىلارغا مۇراجىئەت قىلىدىغان بولساق، ئەينى زاماندا باج تاپشۇرمايدىغان ئاھالىلەر بارلىقىدا شۈبھە يوق، ئۇندىن باشقا ئەينى دەۋردىكى ئامباللار بىر بۆلەك باج - سېلىق بىلەن ئۆزىنى بېقىشى، بېيىتىشى ھاجەت بولىدۇ، شۇ سەۋەبلىك باج تاپشۇرغۇچىلارنى، بەزى ئىگىلىكلەرنى يوشۇرىدىغانلىقى ئېنىق. يۇقىرىقى بايانىمىزنى شىيې بىننىڭ كۆنچى ناھىيەسى تەۋەسىدىكى چارۋا ماللارنىڭ سانىنىڭ ئاز مەلۇم قىلىنغانلىقىنى يازغانلىقىنى ئەسكە ئېلىش كۇپايە، شۇنىڭ ئۈچۈن ئەينى ۋاقىتتىكى چاقىلىق ئاھالىسىنىڭ يۇقىرىقى سانلىق مەلۇماتتىن كۆپ ئىكەنلىكىنى ئەسكەرتىمىز، ئۇنىڭدىن باشقا تاغ ئارىسىدا مال باقىدىغان چارۋىچىلارنىڭ ۋە كۆل، دەريا بويلىرىدا تارقاق بېلىقچىلىق بىلەن ياشاۋاتقان لويۇقلارنىڭ سانىنىڭ قانچىلىك دەرىجىدە ئېنىقلانغانلىقى نامەلۇم ئىكەنلىكىنى ئەسكەرتىمىز.

1913 - يىلى چاقىلىقنىڭ ئامبىلى (事知) خۇ دىنخۇا قاراسىپەچلەر يەنى گېلاۋخۇبچىلار ئىسياندا ئۆلتۈرۈلگەن. بۇ ۋاقىتتا چاقىلىقنىڭ پاسىلى شەرقتە ئۇلاق (بۇلاق؟)، جەنۇبتا قاراقۇرۇم تېغىدىكى بىلۇچاغ كۆلى ئارقىلىق شىزاڭ بىلەن، شىمالدا قۇملۇق ئارقىلىق لوپنور ناھىيەسى بىلەن، غەربتە ئەندىر دەرياسى ئارقىلىق كېرىيە بىلەن، شەرقىي شىمال تەرەپتە چىڭخەي ئۆلكىسى بىلەن پاسىللىنىدۇ. بۇ ۋاقىتتا 5900دىن ئارتۇق نوپۇسقا ئىگە چەرچەنمۇ چاقىلىقنىڭ باشقۇرۇشىدا بولغان، چەرچەندە بەش ئائىلە خەنزۇ، 15 - 16 ئائىلە رۇسىيە تەۋەلىكىدىكى سودىگەر، 6 - 7 ئائىلە ئەنگىلىيە تەۋەلىكىدىكى سودىگەر بار ئىدى، ئۇلارنىڭ ھەممىسىنىڭ ئاقساقاللىرى بولغان. سىتەينىڭ يېزىشىغا ئاساسلانغاندا، 1914 - يىلى لويۇقلار يېڭى ئابدال يەنى يۇرتچاپقانىنى تاشلاپ مۇرانغا ئاساسىي جەھەتتىن كۆچۈپ بولغان، شۇ يىللىرى يېڭىسۇدا 77 ئائىلە ئادەم ياشىغان. تىكەنلىك (ھازىرقى 34 - تۈەن) تە 150 ئائىلىدىن ئارتۇقراق ئادەم بولۇپ، تىكەنلىكتىكىلەرنىڭ تولىسى تۇرپاندىن كەلگەن.

1920 - يىلى 4 - ئايدا چاقىلىق ناھىيەسىدە ئومۇمىي 692 ئائىلە 3826 نوپۇس بار بولۇپ، ئەر 2096، ئايال 1730.

5. چاقىلىقنىڭ تارىختىكى مەمۇرىيەت ئۆزگىرىشى

توغرىسىدا بايان

چاقىلىق رايونىنىڭ تارىختىن بۇرۇنقى تارىخى ھەققىدە پەقەت ئارخېئولوگىيەلا جاۋاب بېرەلەيدۇ، شۇنىڭ ئۈچۈن ئۇنىڭدىن بۇرۇنقى مەمۇرىيەتلىرى ھەققىدە جاۋاب بېرىشكە ئاجىزلىق قىلىمىز. تارىخىي يازمىلاردا چاقىلىق تەۋەسى ھەققىدىكى بايانلار «تارىخىي خاتىرىلەر» دە كۆرۈلگەن، شۇندىن بۇيان، يەنى مىلادىيەدىن بۇرۇنقى 2 - ئەسىردىن بۇيانقى مەمۇرىيەت ئۆزگىرىشلىرى ھەققىدە قىسقىچە بايان بېرەلەيمىز. تارىخىي مەنبەلەردىن ئۇقۇشىمىزچە، چاقىلىق رايونىدا مىلادىيەدىن بۇرۇن ئىككى ئەل بولغان. بىرى دۇنياغا

مەشھۇر سىرلىق شەھەر كىروراننى مەركەز قىلغان كىروران ئېلى بىلەن نوپ ئېلى (媯美国) تەڭ مەۋجۇت بولغان. ھازىرقى مەلۇماتلارغا قارىغاندا، كىروران ئېلى بىلەن نوپ ئېلى مىلادىيەدىن بۇرۇنقى ئىككىنچى ئەسىردىن بۇرۇنلا قۇرۇلغان ئەللەردۇر. ئەمما مىلادىيەدىن بۇرۇنقى 2 - ئەسىردە بۇ ئەللەرنىڭ ھۇنلارغا بېقىندى بولۇپ قالغانلىقىنى كۆرسىتىپ بېرىدىغان خاتىرىلەر بار. كىروران ئېلى ھازىرقى چاقىلىق ناھىيەسىنىڭ شەرقىي قىسىم رايونلىرىنى ۋە لوپنور ناھىيەسىنىڭ بىر قىسىم زېمىنلىرىنى ئىدارە قىلغان. ئۇنىڭ تەركىبىگە كىروران، LK، قۇتۇم ۋە يىڭپەن خارابىلىرى، تارىم ۋە كۆنچى دەريالىرىنىڭ ئاياغ ئېقىنلىرى ھەمدە ھازىرقى مۇران خارابىسى قاتارلىق جايلار كىرگەن، بۇ دائىرىدە خېلى كۆپ شەھەرلەر بولغان. بەزى مەنبەلەردە يېزىلىشىچە، شەھىرى كىتەك ۋە شەھىرى مەردەكلەرمۇ شۇ دەۋرلەردە مەۋجۇت ئىدى، ئەمما ئۇنىڭ كىروران بىلەن بولغان مۇناسىۋىتىنى كۆرسىتىپ بېرىدىغان ئۇچۇرلار يوق.

نوپ ئېلىنىڭ كونكرېت ئورنى ھەققىدە بەزى قاراشلار مەۋجۇت، كۆپىنچە ھاللاردا ھازىرقى چاقىلىق ناھىيە بازىرىنى مەركەز قىلغان ھالدا ۋاششەھىرى كونا شەھىرى خارابىلىرىغىچە بولغان زېمىنلەرنى ئۆزىنىڭ ئىدارىسىغا ئالغان، يەنە بەزى قاراشلاردا ئۇنىڭ ئالتۇنتاغ ئىچىدە ئىكەنلىكى ئېيتىلىدۇ. كىروران ۋە نوپ ئەللىرىنىڭ تارىخىدا مىلادىيەدىن بۇرۇنقى 77 - يىلى زور ئۆزگىرىش يۈز بەردى، بۇ ئۆزگىرىش كىروران ئېلىنىڭ بېگى ئامگوكا خەن سۇلالىسى خەنجەرۋازى فۇ جىيىزى باشچىلىقىدىكى گۇرۇپپىنىڭ قەستلىشىدە ئۆلدۈ ۋە ئۇنىڭ ئىنىسى ئۇتۇش خەن سۇلالىسىنىڭ يۆلىشىدە ھاكىمىيەت قۇرىدۇ. ئۇتۇشنىڭ بۆلۈنمە ھاكىمىيىتى چەرچەن بەگلىكى دەپ ئاتالغان ھەمدە ھازىرقى چاقىلىق بازىرى، مۇران بوستانلىقلىرىنى مەركەز قىلىپ ھاكىمىيەت يۈرگۈزگەن، ئۇنىڭ تەلىپى بىلەن خەن سۇلالىسى مۇران كونا شەھىرىدە ئەسكەر تۇرغۇزۇپ ئۇنى مۇھاپىزەت قىلغان. مۇشۇ قېتىمدا ئېپوتىمال نوپ ئېلى ئاغدۇرۇلۇپ ئورنىغا چەرچەن بەگلىكى چىققان بولۇشى مۇمكىن، شۇندىن باشلاپ چاقىلىق دىيارى كىروران ۋە چەرچەن بەگلىكىنىڭ ئىدارە قىلىشىدا بولغان. بۇ خىل ھالەت ئىككى ئەسىردىن ئوشۇق داۋام قىلغان، بۇ جەرياندا ھۇنلار ۋە خەن سۇلالىسىنىڭ تەھدىتى بۇ ھاكىمىيەتنى بولۇپمۇ كىروراننى ئىنتايىن قىيىن شارائىتقا چۈشۈرۈپ قويغان، كىچىككىنە بىر ئەل بۇ تەھدىت ئالدىدا قوش تەۋەلىك بىلدۈرۈپ، تېكىنلەردىن بىرىنى ھۇنلارغا، بىرىنى خەن سۇلالىسىغا تۇرغاقلىققا ئېۋەتىشكە مەجبۇر بولغان. قايسىبىر دۆلەت ئۇلاردىن رازى بولمىسا، ئادەم ئېۋەتىپ بېگىنى قەستلەپ ئۆلتۈرگەن ياكى تۇتۇپ كەتكەن، ھەر ئىككى تەرەپ ئۇلارنى ئۆزلىرىگە ئاياغاقچىلىق قىلىشقا، ئەلچىلىرىنىڭ ئېغىر يۈكلىرىنى كۆتۈرۈشكە مەجبۇرلىغان. مىلادىيە 2 - ئەسىرلەردىن باشلاپ چەرچەن بەگلىكى كۈچىيىشكە باشلىغان. تەدرىجىي ھالدا نوپ، كىروران، چالمانا (سارمادان)، كادوتا، كىچىك پەرغانە، روڭلۇ، نىنا بەگلىكلىرىنى ئىشغال قىلىپ، تارىم ۋادىسىدىكى قۇدرەتلىك ئەلدىن بىرىگە ئايلانغان. چەرچەن ئېلىنىڭ شۇ ۋاقىتتىكى زېمىنى ھازىرقى چاقىلىق،

لوپنور، چەرچەن، نىيە ناھىيەلىرىنى ئۆز ئىچىگە ئالغان. بۇ خىل قۇدرەتلىك ھايات مىلادىيە 5 - ئەسىرنىڭ ئوتتۇرىلىرىغىچە داۋام قىلغان. چەرچەن ئېلىنىڭ دۈشمىنى بولغان سۇپىسلار، ئۇدۇنلۇقلار ئۇلارغا داۋاملىق پاراكەندىچىلىك سېلىپ تۇرغان. قارۇشتى يېزىقىدىكى يادىكارلىقلاردىن قارىغاندا، بۇ بەگلىك ئاخىرقى ھېسابتا سۇپىسلارنىڭ تاجاۋۇزى، دۇنخۋاڭ تەرەپتىن كەلگەن ھۇنلاردىن قۇتقۇ ئەنجۇلارنىڭ تاجاۋۇزلىرى بىلەن زەئىپلىشىپ خارابلاشقان. چەرچەن بەگلىكى نامى خەنزۇچە كىلاسسىك ماتېرىياللاردىلا كۆرۈلىدۇ، ئەمما ئۇلارغا بۇرۇنقى كىروراندىر دەپ ئىزاھات بېرىلىپ تۇرغان. چەرچەن دېگەن ئاتالغۇ قارۇشتى پۈتۈكلىرىدە كۆرۈلمىگەن، لېكىن 8 - ئەسىرلەردىكى تۈبۈتچە يادىكارلىقلاردا كۆرۈلگەندىن كېيىن ئاندىن خەلق ئارىسىدا كەڭ تۈردە ئومۇملىشىپ تەدرىجىي چالمادانا نامىنى سىقىپ چىقىرىپ، ھازىرقى چەرچەنگە نام بولۇپ ئومۇملاشقان. كىروران ۋە چەرچەن بەگلىكلىرى ئاغدۇرۇلغاندىن كېيىنكى تارىخى دەۋرلەردە تارىم ۋادىسىدا سىياسىي ئۆزگىرىشلەر كۆپ بولۇپ تۇردى، تاكى تۈبۈتلەرنىڭ 7 - ئەسىرنىڭ ئاخىرلىرى چاقىلىق دىيارىنى ئىشغال قىلىپ ھاكىمىيىتىنى تىكلىگۈچە كۆپ ۋەقەلەرنى باشتىن كەچۈرگەن. 7 - ئەسىرنىڭ باشلىرىدا بىر مەزگىل سەمەرقەنتلىك كاڭ يەندەننىڭ باشقۇرۇشىدا بولغان، ئۇ بەلكىم تاڭ سۇلالىسىنىڭ مەمۇرىي ئەمەلدارلىرىدىن بىرى بولۇشى مۇمكىن، ئۇ غۇر (胡) - ئاھالىلىرىگە باشچىلىق قىلىپ بىر قېتىملىق گۈللىنىشىنى ۋۇجۇدقا كەلتۈرگەن. تاشبالىق (چاقىلىق بازىرى)، بوربالىق، ياڭسبالىق (ۋاششەھىرى)، قۇتۇم (مۇران)، سابىز (ئايغاقۇم كۆلى بويى) قاتارلىقلارنى قايتىدىن گۈللەندۈرگەن. 9 - ئەسىرنىڭ كېيىنكى يېرىمىدا ئۇيغۇرلار تۈبۈتلەرنى قوغلاپ چىقارغان. 840 - يىلىدىن كېيىن 900 - يىلىدىن بۇرۇن ئۇيغۇرلارنىڭ تارىم ۋادىسىدىلا ئەمەس، ھازىرقى شىنجاڭ دائىرىسىدە ھۆكۈمرانلىقى تىكلەنگەن. بۇ چاغلاردا چاقىلىقنىڭ ئۇدۇن ئېلىگە ياكى قوچۇ ئۇيغۇر ئېلىگە تەۋەلىكى ھەققىدە ئېنىق مەلۇمات يوق، لېكىن كېيىنكى ۋاقىتلاردا قوچۇ ئۇيغۇر ئېلىنىڭ ئىدارە قىلىشىغا قارىغاندا، شۇ ۋاقىتلاردىن باشلاپلا قوچۇ ئۇيغۇر ئېلىنىڭ ھۆكۈمرانلىقىدا بولغان دېگەن پەرەزگە كېلىمىز. قوچۇ ئۇيغۇر خانلىقىنىڭ ھۆكۈمرانلىقى 13 - ئەسىرنىڭ ئاخىرلىرىغىچە داۋام قىلغان بولۇشى مۇمكىن، چىڭگىزخان قوچۇ ئۇيغۇر ئېلىنىڭ ئۆز ھۆكۈمرانلىقىنى ساقلاپ قېلىشىغا رۇخسەت قىلغان، قىزى ئالتۇن بىكۇنى ئىدىقۇت بارچۇق ئارت تېكىنگە خوتۇنلۇققا بەرگەن بولسىمۇ، 13 - ئەسىرنىڭ ئاخىرلىرى موڭغۇل سەردارىنىڭ لوپ شەھىرىدە تۇرغانلىقىنى ئىسپاتلايدىغان يازما پاكىت ۋاششەھىرى خارابىسىدىن تېپىلغانلىقىغا قارىغاندا، موڭغۇللار سەركەردە ۋە ئەمەلدارلىرىنى ئېۋەتىپ باشقۇرغانلىقىنى بىلىش مۇمكىن. ئەمما موڭغۇللارنىڭ بۇ يەردىكى ھۆكۈمرانلىقى ئۇزۇنغا يارمىغان، چۈنكى 15 - ئەسىرنىڭ بېشىدىن بۇرۇن لوپ، كىتىك، مەردەك قاتارلىق شەھەرلەرنىڭ ۋەيران بولۇشى موڭغۇللارنىڭ ھۆكۈمرانلىقىنى ئاياغلاشتۇرغان. ئەلۋەتتە، لوپلۇق ئاھالىلەردىن بىر قىسمى تارىم ۋە كۆنچى دەريالىرىنىڭ ئاياغ ئېقىنلىرىدا

داۋاملىق ياشاپ تۇرسىمۇ، ئۇلار ئۆزلىرى ھۆكۈمرانلىق قىلغان.

16 - ئەسىرگە كەلگەندە يەكەننى ئاستانە قىلغان يەكەن خانلىقى (1514 - 1680) ئۆز ھۆكۈمرانلىقىنى دۇنخۇاڭغىچە يەتكۈزگەن، چاقىلىق ئۇنىڭ ئىدارە قىلىشىدا بولغان، لېكىن شەھەرلەر بولمىغان، بەلكى يەنىلا شۇ دەريا - ئېقىن بويلىرىدىكى لوپلۇقلارنى باشقۇرغان. يەكەن خانلىقى ئاغدۇرۇلۇپ خوجىلارنىڭ ھاكىمىيىتىنىڭ باشقۇرۇشىدا، كېيىن جۇڭغارلارنىڭ ئاغدۇرۇلۇشى بىلەن چىڭ سۇلالىسىنىڭ ھۆكۈمرانلىقىدا بولغان. جۇڭغارلارنىڭ بۇ يەردە مەمۇرىي ئورگانلار تۇرغۇزغان بولۇشى ناتايىن. چىڭ سۇلالىسى ئۆلكە تەسىس قىلغاندىن باشلاپ ھۆكۈمرانلىقىنى تېخىمۇ كۈچەيتكەن. جۇڭغارلارنىڭ ھۆكۈمرانلىقى 1680 - يىلىدىن 1755 - يىلىغىچە داۋام قىلغان.

چىڭ سۇلالىسى ھۆكۈمرانلىقىنى تىكلەنگەندىن كېيىن دەسلەپتە جايلارغا ئامبان (ئامبال) قويدى، ئامباللار شۇ يەرلىك ھاكىمبەگ ۋە بەگلەرنىڭ مەسلىھەتى بىلەن ئىش بېجىردى. ۋاڭلار ۋە ھاكىمبەگلەر ئاساسەن چىڭ سۇلالىسىنىڭ شىنجاڭنى ئىگىلىشىدە ئالاھىدە تۆھپە كۆرسەتكەنلەردىن قويۇلغان، مىسالەن: قومۇل ۋاڭلىرى، تۇرپان ۋاڭلىرى، كۇچار ۋاڭلىرى، ئىلى ھاكىمبەگلىرى... ۋاڭلارنىڭ ئەۋلادلىرىدىن بىر قىسمى ھاكىمبەگلىككە تەيىنلەنگەن. ياقۇپبەگ ھاكىمىيەت يۈرگۈزگەن يىللاردا چاقىلىقتا توخسۇنبەگ بەگ بولغان، بۇ ۋاقىتتا چاقىلىق خوتەنگە يەنى نىياز ھېكمبەگكە قارىغان. چىڭ سۇلالىسى شىنجاڭنى ئۆز ئىدارىسىغا ئالغاندىن كېيىن، تۇرپان لۈكچۈن ۋاڭلىرى چاقىلىق دىيارىنى باشقۇرىدىغان بولغان. تۇرپان ۋاڭلىرى لوپلۇقلارغا ئىككى بەگ قويدى، بىر بەگ قاراكوڭلۇكلەرنى (شۇ يەرنىڭ ئەتراپىدىكى ئاھالىلەرنىمۇ ئۆز ئىچىگە ئالىدۇ)، بىر بەگ قاراقوشۇنلۇقلارنى (كۈنچىققانبەگ ئاتا - بوۋىسىدىن قاراقوشۇنلۇقلارنىڭ بېگى بولۇپ كەلگەن) باشقۇرۇپ كەلگەن. بەزى مەلۇماتلارغا قارىغاندا، تۇرپان لۈكچۈن ۋاڭلىقى تىكەنلىك (ھازىرقى دېھقانچىلىق 2 - شىسى 34 - تۈەن تۇرۇشلۇق جاي، لوپنور ناھىيەسى تەۋەسىدە) گە بەگ تۇرغۇزۇپ يەرلىك بەگلەرنى ئىدارە قىلغان.

بەگلىك تۈزۈمى 18 - ئەسىردە، يەنى چىڭ سۇلالىسىنىڭ چيەنلۇڭ خانى دەۋرىدىن باشلىنىپ، 1884 - يىلى ئۆلكە تەسىس قىلغاندا ئەمەلدىن قالغان دەيدىغان قاراشلارمۇ بار. چىڭ سۇلالىسى بەگلىك تۈزۈمىنى يولغا قويغاندا ئۇيغۇرلارنىڭ ئەنئەنىۋى بەگلىك تۈزۈمىدىن پەرقلەندۈرگەن، جۈملىدىن ئەۋلادىنىڭ ۋارىسلىق قىلىش ھوقۇقى بولمىغان، ئەلۋەتتە ئالاھىدە تۆھپە كۆرسەتكەن قومۇل ۋاڭلىرى، لۈكچۈن ۋاڭلىرى، كۇچار ۋاڭلىرى قاتارلىقلار يەنە بىر خىل مەنەسەپ تۈزۈمىنىڭ مەھسۇلىدۇر. ماتېرىياللاردا يېزىلىشىچە، لوپ رايونىدا چىڭ سۇلالىسى تۇرپان لۈكچۈن ۋاڭلىرىنىڭ ئىدارە قىلىشىدا 5 - دەرىجىلىك بەگدىن ئۈچ كىشى، 6 - دەرىجىلىك بەگدىن يەتتە كىشىنى بەگلىككە قويغان. 1909 - ، 1911 - يىللىرى تۈزۈلگەن ئىككى پارچە «چاقىلىقنىڭ يۇرت تەزكىرىسى» دە چىڭ سۇلالىسىنىڭ چاقىلىقتا قويغان ئامبان، ھاكىملىرى ھەققىدە

قىسقىچە مەلۇمات بولۇپ ئۇلار تۆۋەندىكىچە:

1884 - يىلى ئۆلكە قۇرۇلغاندا، چاقىلىق ناھىيەسى شىنپىڭ (ھازىرقى لوپنور) ناھىيەسىگە قارايدىغان يېرىم ناھىيە قىلىپ قويۇلغان. بۇ ۋاقىتلاردىكى ناھىيە ھۆكۈمدارى نائىب ئامبال (县丞) دەپ ئاتالغان. 1899 - يىلىدىن 1901 - يىلىغىچە جاڭ شۇئې نائىب ئامبال بولغان. 1901 - يىلىدىن 1902 - يىلىغىچە جو جېنرۇ نائىب ئامبال بولغان. 1902 - يىلىدىن 1903 - يىلىغىچە جاڭ شۇئې قايتىدىن نائىب ئامبال بولغان، بۇ چاغدا چاقىلىق ناھىيەسى بىلەن شىنپىڭ ناھىيەسى ئەينى ۋاقىتتىكى دۇرال يەنى ھازىرقى تىكەنلىكتە پاسىلانغان، پاسىل دۇرانىڭ بەش كىلومېتىر شەرقىدە بولغان.

1903 - يىلى چاقىلىق ناھىيەسى (县知) تەسىس قىلىنغان، مەمۇرىي ئەمەلدار ئامبال (知县) دەپ ئاتالغان. بۇ قېتىم ناھىيە تەسىس قىلىنغاندا، يۇرتنىڭ نامىنىڭ خەنزۇچە يېزىلىشىنى 卡克里克 دىن 羌羌غا ئۆزگەرتىلگەن، ئەلۋەتتە 女 ىان بۆلەك 若 خېتىگە قوشۇپ يېزىلغان، بۇ يان بۆلەك 1959 - يىلى ئەمەلدىن قالدۇرۇلغان. ناھىيە تەسىس قىلىنغاندىن كېيىن شىنپىڭ ناھىيەسىدىن ئايرىپ چىقىلىپ، قاراشەھەر يامۇل مەھكىمىسىگە قارايدىغان بولغان. ناھىيە تەسىس قىلىنغاندا ئەسلىدە شىنپىڭدا ئامبال بولغان شيا خۇشەن 1905 - يىلىغىچە ئامبال بولغان.

1905 - يىلىدىن 1907 - يىلىغىچە ليۇ مو ئامبال بولغان. 1907 - يىلىدىن 1908 - يىلىغىچە يەتتە ئايدەك ئامبال بولغان جو يۈەن كېسەللىك سەۋەبى بىلەن ئۆلگەندىن كېيىن، ئورنىغا ساۋ داچى ئامبال بولغان. ساۋ داچى ئۈچ ئاي ھاكىم بولۇپ ئۇنىڭ ئورنىغا رۇي شەن ئامبال بولغان.

1911 - يىلى چىڭ سۇلالىسى ئاغدۇرۇلۇپ جۇڭخۇا مىنگو قۇرۇلغان، گەرچە ھاكىمىيەتنىڭ نامى ئالماسسىمۇ سىياسىتى ئۆزگەرمىگەن، چاقىلىق خەلقى يەنىلا نامراتلىق، غەپلەت ۋە قاتتىق ئېزىش ئىلىكىدە ياشىغان. 1912 - يىلى شۇ جەن ھاكىم بولغان، 10 - ئايدا ئۇ يۆتكىلىپ ئورنىغا خۇ دىيەنخۇا ھاكىم بولغان، شۇ يىلى ناھىيەلىك ساقچى ئىدارىسى قۇرۇلغان ھەمدە يېزا، كەنتلەر تەسىس قىلىنغان. 1913 - يىلى قاراشەھەر ناھىيە قىلىپ ئۆزگەرتىلگەنلىكتىن، چاقىلىق ناھىيەسى ئاقسۇ دوتەيلىكىگە بۆلۈپ بېرىلگەن. 1914 - يىلى قاراسېپەلەر يوقىتىلغان. شۇ يىلى 1 - ئاينىڭ 20 - كۈنى چەرچەن (卡墙) چاقىلىقنىڭ باشقۇرۇشىغا بۆلۈپ بېرىلگەن. شۇ يىلى 4 - ئايدا فەن زۇبو ھاكىم بولغان، 1915 - يىلى 9 - ئاينىڭ 4 - كۈنى ئۇ ئۆلكىگە يۆتكىلىپ، ئورنىغا لى فامىلىلىك بىرەيلەن ھاكىم بولغان. 1915 - يىلى 2 - ئاينىڭ 2 - كۈنى بېيجىڭدىن چەرچەن (卡墙) نى ناھىيە قىلىپ تەستىقلاپ ئۆقتۈرۈش چۈشكەن ھەمدە نامى 且末غا ئۆزگەرتىلگەن. 1917 - يىلى لياۋ جېنخوڭ ھاكىم بولغان. 1919 - يىلى چېن رۇڭجاڭ ئۇنىڭ ئورنىغا مۇۋەققەت ھاكىم بولغان. 1920 - يىلى قاراشەھەر دوتەيلىكى تەسىس قىلىنىپ، چاقىلىق شۇ يىلى 4 - ئاينىڭ 8 - كۈنى قاراشەھەرنىڭ باشقۇرۇشىغا ئۆتكۈزۈپ بېرىلگەن. 1928 - يىلى 知县 دەپ ئاتاش 县长 دەپ ئاتاشقا،

ناھىيەنى 县公署 دەپ ئاتاشتىن 县政府 دەپ ئاتاشقا ئۆزگەرتكەن. 1930 - يىلى قاراشەھەر دوتەيلىكى قاراشەھەر ۋىلايىتىگە ئۆزگەرتىلىپ چاقىلىق داۋاملىق ھالدا قاراشەھەر ۋىلايىتىنىڭ باشقۇرۇشىدا بولغان.

چاقىلىقنىڭ قايتا گۈللىنىشىدىن ھازىرغىچە بولغان مەمۇرىيەت ئۆزگىرىشلىرى ۋە ھاكىمىيەت ئىشلىرى توغرىلىق دەۋرىمىزدە يېزىلغان ماتېرىياللار خېلى بار، بەزى مەسىلىلەردە ئۇيغۇرلار ئارىسىدىكى چۈشەنچىلەر بىلەن خەنزۇچە ماتېرىياللار ئارىسىدا پەرق بار، ئىزدىنىشىمىزگە توغرا كېلىدۇ. 1759 - يىلى چاقىلىققا 3 - دەرىجىلىك ھاكىمبەگلىك تەسىس قىلىنىپ ئۇيغۇرلارنىڭ ئىشلىرىنى باشقۇرغان. بۇ بەلكىم لۈكچۈن ۋاڭلىقىنىڭ بۇ زېمىننى ئىدارە قىلغانلىقىغا قارىتىپ ئېيتىلغان بولسا كېرەك، چۈنكى شۇ يىللاردا قاراقوشۇن ۋە قاراكوئل ئىككى بەگلىك بولۇپ لۈكچۈن ۋاڭلىرىغا قارىغان، ئەينى تارىخىي دەۋرلەردىكى ۋاڭ - گۇڭلار يەنى قومۇل ۋاڭلىرى، كۇچار ۋاڭلىرى، ئىلى ھاكىمبەگلىرى، لۈكچۈن ۋاڭلىرى دېگەنلەرنىڭ ھەممىسى چىڭ سۇلالىسىنىڭ غەربىي يۇرتنى ئىلگىگە ئېلىشىدا تۆھپە قوشقانلىقى ئۈچۈن ئۇلارنى تارتۇقلاپ، ئەنە شۇنداق ۋاڭ - گۇڭلۇق ئىنئام قىلىنىپ، ئەۋلادىمۇ ئەۋلاد ۋارىسلىق قىلغان. 1898 - يىلى ياردەمچى ئامبال تەسىس قىلىپ تۇرغۇزۇلغان، شىنپىڭ يەنى كۆنچى ناھىيە ئامبىلىغا قارىغان، جاڭ شۇئې نائىب ئامبال بولغان. 1903 - يىلى ناھىيە تەسىس قىلىنىپ ناھىيە نامىنى بۇرۇنقىدەك چاقىلىق (卡克里克) دەپ ئاتاشنى ئەمەلدىن قالدۇرۇپ 婁羌نى ناھىيە نامى قىلىپ بېكىتكەن، جاڭ شۇئېنىڭ ئورنىغا جو جېنرۇ مۇۋەققەت ئامبال بولغان. 1907 - يىلى ليۇ مونىڭ ئورنىغا جو يۈەن ئامبال بولغان، ئۇ 1908 - يىلى ئۆلگەندىن كېيىن ئورنىغا ساۋ داچى ئامبال بولغان، شۇ يىلى ئۇنىڭ ئورنىغا رۇي شەن (ساقال ئامبال) ئامبال بولغان، 1909 - يىلى «چاقىلىقنىڭ خەرىتىلىك يۇرت تەزكىرىسى» نى تۈزگەن. 1910 - يىلى تەكشۈرۈش ئارقىلىق چاقىلىق بىلەن لوپنور ناھىيەسىنىڭ پاسىلى بېكىتىلگەن بولۇپ يېڭىسۇننىڭ نېرسىدىكى بەش دۆۋە پاسىل قىلىنغان (دۇرالغا بەش كىلومېتىر)، مۇشۇ يىلى رۇي شەننىڭ ئورنىغا چيەن رۇگۇڭ ئامبال بولغان. چيەن داربىن ئىنتايىن ۋەھشىي ئادەم بولۇپ بىرەر ياخشى ئىش قىلىپ باقمىغان، ئەكسىچە كىچىككىنە بىرەر سەۋەن ئۆتكۈزگەن كىشىنى تاپسا نەچچە ئون قامچا ئۇرۇپ زىندانغا سولغان، ئۇ كىشىنىڭ تۇغقانلىرى پارا بېرىپ، يۇرت چوڭلىرىنى كېپىللىككە سېلىپ ئاران بوشاتقان، پارا بېرىپ زىنداندىن ئاچىقىدىغان ئادەم بولمىسا زىنداندا ئۆلۈپ كەتكەن. ئۈچ ئايدىن كېيىن چيەن رۇگۇڭنىڭ ئورنىغا تاڭ گۇاڭشاۋ ئامبال بولغان. تاڭ گۇاڭشاۋ 1910 - يىلىدىن چىڭ سۇلالىسى ئاغدۇرۇلغىچە ئامبال بولغان بولۇپ «چاقىلىقنىڭ يۇرت تەزكىرىسى» نى تۈزۈپ ئوردىغا يوللىغان، يۇقىرىقى ئىككى تەزكىرىنىڭ مەزمۇنى ئاساسەن ئوخشاش.

1912 - يىلى خۇ دېنخۇا كېلىپ ئىككى ئاي مۇۋەققەت ئامبال بولغان، 7 - ئاينىڭ 25 - كۈنى خۇ دېنخۇا رەسمىي ئامباللىققا تەيىنلەنگەن. شۇ يىلى 12 - ئايدا 180

كىلوگرام ئەپپون ئېلىپ ماڭغان قاراسپەچلەر ئەزاسى لى تۇشۇنى تۇتۇپ ئۆلتۈرگەن. يۇقىرىقى ئىشتىن خەۋەر تاپقان قاراسپەچلەر 12 - ئاينىڭ 26 - كۈنى يامۇلىنى قورشىۋالغان ۋە خۇ دىيەنخۋانى ئۆلتۈرگەن. 1913 - يىلى چاقىلىق ناھىيەسى ئاقسۇ دوتەيلىكىگە ئايرىپ بېرىلگەن. خۇ دىيەنخۇا قاراسپەچلەر تەرىپىدىن ئۆلتۈرۈلگەندىن كېيىن، قاراسپەچلەرنىڭ باشلىقى خې كەييۈەن ئۆزى ئامبال بولغان (1914 - يىلى 1 - ئاينىڭ 8 - كۈنى سىتەين چاقىلىققا كەلگەندە ئامبال ئىدى). 1913 - يىلى 12 - ئاينىڭ 30 - كۈنى ياكى زېڭشىننىڭ چاقىلىق ۋە چەرچەندىكى قاراسپەچلەرنى يوقىتىش قوشۇنى تۇڭ مىڭسەينىڭ باشچىلىقىدا قاراشەھەردىن يولغا چىققان. بۇ قوشۇننىڭ يولغا چىققانلىق خەۋىرىنى ئالغان ۋاششەھىرلىك ئوسمان شاڭيۇ 40 - 50 نەپەر ئادەمنى ئېلىپ، چاقىلىق ناھىيە بازىرىنىڭ 70 كىلومېتىردەك شىمالدىكى قورغانغا كېلىپ كۈتۈۋالغان. 1914 - يىلى 1 - ئاينىڭ 9 - كۈنىدىن باشلاپ قاراسپەچلەر بىلەن ياكى زېڭشىن قوشۇنى ئارىسىدا سوقۇش باشلانغان. سوقۇشتا قاراسپەچلەر مەغلۇپ بولۇپ خې كەييۈەن، لياۋ گوشىڭ قاتارلىقلارنىڭ بېشى كېسىلىپ ئۈرۈمچىگە يوللانغان ھەمدە ئاققوۋۇققا ئېسىلىپ سازايى قىلىنغان، 1914 - يىلى 3 - ئاينىڭ 17 - كۈنى قاراسپەچلەرنىڭ 48 ئادىمى چاقىلىقتا ئۆلتۈرۈلگەن. 1915 - يىلى 3 - ئاينىڭ ئاخىرلىرى قاراسپەچلەرنىڭ چەرچەن بىلەن كېرىيەنىڭ پاسىلى ئەتراپلىرىدا بۇلاڭچىلىق قىلىپ يۈرگەن خۇ جۇندې، ما فۇلۇ... قاتارلىق بىر بۆلەك ئادەملىرىنىڭ يوقىتىلىشى بىلەن قاراسپەچلەر يوقالغان. 1925 - يىلى جەن شىكۈي (ئۇ 1930 - يىلى كورلىغا يۆتكەلگەندە دوڭ يىڭجاڭ دېگەن بىرى باشلىق بولغان. جەن شىكۈي 1933 - يىلى كورلا خەلق قوزغىلاڭچىلىرى تەرىپىدىن ئۆلتۈرۈلگەن) چاقىلىقتىكى ئەسكەرلەرگە باشلىق بولغان، بىر قىسىم گەنسۇلۇقلار ئۇنىڭغا ئەگىشىپ چىقىپ گۆرۈخانا، قاۋاقخانا، ئەپپۈنخانا... قاتارلىقلارنى ئاچقان. 1928 - يىللىرى ئەتراپىدا چاڭ فامىلىلىك بىرى ھاكىم بولغان. 1934 - يىلى 9 - ئايدا گاجىت بەكرى ھاكىم بولغان، 1935 - يىلى 3 - ئايدا سابىق سوۋېت ئىتتىپاقىلىق بولشېۋىك زۇنۇن ئىسلاموف ھاكىم بولغان ھەمدە 1942 - يىلىغىچە ۋەزىپە ئۆتەپ چاقىلىق خەلقى ئۈچۈن نۇرغۇن ياخشى ئىشلارنى قىلىپ بەرگەن («چاقىلىق ناھىيەسى تەزكىرىسى» دە 1940 - يىلى ما شۇلو مۇۋەققەت ھاكىم بولغان، دەپ يېزىلغان)، 1936 - يىلى چاقىلىق 2 - دەرىجىلىك ناھىيە قىلىنىپ قاراشەھەر ۋىلايىتىگە قارايدىغان بولغان.

1934 - يىلى 9 - ئايدا گاجىت بەكرى چاقىلىق ناھىيەسىگە ھاكىم بولغان، بۇ ھاكىملىق خەلق قوزغىلاڭىنىڭ مېۋىسى بولۇپ، خوجىنىياز ھاجى ئۆلكىگە مۇئاۋىن رەئىس بولۇپ تۇرغاندا، ئۇنىڭ تەكلىپى بىلەن چاقىلىققا ھاكىملىققا تەيىنلەنگەن. 1940 - يىلى 4 - ئايدا ۋاڭ ۋېنىڭ ھاكىم بولغان. 1943 - يىلى 1 - ئايدا جيا مېڭلىڭ مۇۋەققەت ھاكىم بولغان. 1944 - يىلى چاقىلىق ناھىيەسىدە باۋجيا تۈزۈمى يولغا قويۇلۇپ، بىر يېزا، سەككىز باۋ قۇرۇلغان (بۇلار مەركىزىي يېزا ۋە مۇران، تىكەنلىك،

ياقا ئۆستەڭ، ئۆتام، ئېگىز ئۆستەڭ، ئۇدۇل ئۆستەڭ، يېڭىسۇلاردىن ئىبارەت. شياڭجاڭ، باۋجاڭلار ۋە مۇئاۋىنلىرى 16 كىشى، جياجاڭدىن 89 كىشى سايلاپ چىقىلغان). 1946 - يىلى 12 - ئايدا ئۈچ ۋىلايەت ئىنقىلابى بىلەن گومىنداڭنىڭ تىنچلىق كېلىشىمىدىكى شەرتلەر بويىچە سايلام ئۆتكۈزۈلۈپ، مەھتەمىن ياقۇپ ھاكىملىققا سايلاندى، ئۇ خەلق سايلىغان تۇنجى ھاكىم ئىدى. ئۇ جۇڭخۇا خەلق جۇمھۇرىيىتى قۇرۇلغىچە چاقىلىققا ھاكىم بولۇپ تۇرغان. تۆۋەندىكى كىشىلەر جۇڭخۇا مىنگونىڭ دەسلەپكى يىللىرى ئامبال بولغان: شۇ چيەن 1912 - يىلى 1 - ئايدىن 10 - ئايغىچە، خۇ دىيەنخۇا 1912 - يىلى 10 - ئايدىن 1913 - يىلى 12 - ئايدىن 1914 - يىلى 1 - ئاينىڭ ئاخىرلىرىغىچە، ۋاڭ ۋېنجى 1914 - يىلى 1 - ئايدىن 3 - ئايغىچە، لوڭ شىلىن شۇ يىلى 3 -، 4 - ئايلاردا، فەن زۇيۇ 1914 - يىلى 4 - ئايدىن 1915 - يىلى 9 - ئايغىچە، لى شىن 1915 - يىلى 9 - ئايدىن 1917 - يىلى 4 - ئايغىچە، لياۋ جېنخۇاڭ 1917 - يىلى 4 - ئايدىن 1918 - يىلى 12 - ئايغىچە، چېن رۇڭجاڭ 1919 - يىلى 1 - ئايدىن باشلاپ قاچانغىچە ئامبال بولغانلىقى نامەلۇم.

گاجىت بەكرى 1934 - يىلىدىن 1940 - يىلى 3 - ئايغىچە؛ ما شۇلو 1940 - يىلى 3 - ئايدىن 4 - ئايغىچە مۇۋەققەت ھاكىم، ۋاڭ ۋېنمىڭ 1940 - يىلى 4 - ئايدىن 1943 - يىلى 1 - ئايغىچە ھاكىم، جيا مېڭلىڭ 1943 - يىلى 1 - ئايدىن 1944 - يىلى 2 - ئايغىچە مۇۋەققەت ھاكىم، جاڭ فۇجىو 1943 - يىلى 2 - ئايدىن 1946 - يىلى 6 - ئايغىچە (مۇئاۋىن ھاكىم)، سى جىجۇڭ 1944 - يىلى 4 - ئايدىن 1946 - يىلى 3 - ئايغىچە، ئەمەتبەگ (خوتەنلىك بولۇپ مۇئاۋىن ھاكىم)، مامۇتخان (1945 - يىلى مۇئاۋىن ھاكىم بولغان)، شى ياۋجۇ 1946 - يىلى 3 - ئايدا ھاكىم، شى زېسۇ 1946 - يىلى 3 - ئايدىن 12 - ئايغىچە ھاكىم، مەھتەمىن ياقۇپ 1946 - يىلى 12 - ئايدىن 1949 - يىلى 9 - ئايغىچە ھاكىم، ئۆمەر جان ئىسمائىل 1949 - يىلى 3 - ئايدىن 9 - ئايغىچە مۇئاۋىن ھاكىم بولغان.

چاقىلىق ناھىيەسى تارىخىدا يۇقىرىدىكى ئامبال - ھاكىملار ئۆتكەن بولسا، ئۇلارنىڭ خىزمىتىگە ياردەملىشىپ ئۇيغۇرلارنىڭ ئىچكى ئىشلىرىنى بىر تەرەپ قىلغان بەگلەر ئۆتكەن، لېكىن بۇندىن بۇرۇنقى تارىخ - تەزكىرە كىتابلىرىدا ئۇلار ھەققىدە خاتىرە قالدۇرۇلمىغان، جۈملىدىن يۇقىرىدا تىلغا ئالغان ئىككى پارچە يۇرت تەزكىرىسىدىمۇ مۇناسىۋەتلىك ئۇچۇرلار يوق، شۇنداقتىمۇ خەلق ئارىسىدا ساقلىنىپ قالغان بەزى ئۇچۇرلارغا ئاساسەن، قىسمەن مەلۇماتلارنى قالدۇرۇشقا تىرىشىمىز. بىز كۆپ ھاللاردا ئۆتمۈش كونا جەمئىيەتتىكى بەگلەر ۋە بايلارنى سەلبىي شەخس سۈپىتىدە تونۇيمىز، لېكىن ئۇلارنىڭ ھەممىسىلا ئۇنداق يامان شەخسلەردىن ئەمەس، بەزىلىرى يۇرتنى قوغداش، گۈللەندۈرۈشتە خېلى زور تۆھپىلەرنى قوشقان. قۇربان غوجابەگنى مىسالغا ئالدىغان بولساق، خەلقنىڭ جىسمانىي خەۋپسىزلىكى ۋە مال - مۈلۈك بىخەتەرلىكى ئۈچۈن تۆھپە قوشقان، ئەلۋەتتە بەگلەرنىڭ قامچىسىنى يېگەنلەرنىڭمۇ بولىدىغانلىقىدا

شەك يوق، لېكىن بىز ئۇلارنىڭ تۆھپىسى بىلەن سەۋەنلىرىنى ئېنىق تونۇپ يېتىشىمىز لازىم.

توخسۇنبەگ بەدۋەت دەۋرىدە چاقىلىقتا بەگ بولغان، 1870 - يىللىرىغا توغرا كېلىدۇ. قۇربان غوجابەگ 1910 - يىللىرى ئەتراپىدا بەگ بولغان. بەزى مەلۇماتلارغا قارىغاندا، قۇربان غوجابەگدىن كېيىن كۇچالىق رازىبەگ دېگەن كىشى بىرقانچە ئاي بەگ بولغان، دېيىلگەن. مەلۇماتلاردا يەنە تۇرپانلىق تېيىپ ھاجى، خوتەن قاراقاشلىق گۇاڭ خوجا ناسىرخان، كورلا تېكىچىلىك ئۆمەربەگ دېگەنلەر ئامبال بولغان، دېيىلگەن. خەنزۇچە تەزكىرە كىتابلىرىدا چاقىلىققا ئامبال، ھاكىم بولغانلارنىڭ تىزىملىكى، ۋاقتى ناھايىتى ئېنىق يېزىلغان، لېكىن بۇلارنىڭ ھېچبىرى تىزىملىكتە يوق، شۇنىڭ ئۈچۈن بۇلارنى ئامبال ياكى ھاكىم ئەمەس، بەلكى ئۇلارنىڭ ياردەمچىلىرى بەگلەر - شاڭئو دەپ قارايمىز. بۇلاردىن توخسۇنبەگ بىلەن قۇربان غوجابەگلەرنىڭ يۇرت سورىغان ۋاقتى ئەڭ ئۇزۇن بولغان. يۇرت بەگلىرى ھەققىدە بىلىدىغانلىرىمىز ناھايىتى چەكلىك، بۇلارمۇ مەرھۇم ئىبراھىم سەيدۇللانىڭ ئەسلىمىسىدىن ئېلىنغان. يەنە بەزى مەلۇماتلار قارىغاندا، قاراقاشلىق گۇاڭ - خوجىلار ئەۋلادلىرىدىن بۇ تەرەپلەرگە بەگ بولغانلىقى توغرىسىدا ئۇچۇرلار بار. رىۋايەت قىلىنىشىچە، چىڭ سۇلالىسىنىڭ يەكەندە تۇرۇشلۇق باشلىقىنىڭ ئالدىغا 1780 - يىلى خوتەندىن بارغان قاراقاشنىڭ چاقا كەنتلىك ھېزىم ئاخۇن مەنسەپكە ئېرىشىپ قايتىپ كەلگەن ۋە قاراقاشتىكى يەرلىك ئەمەلدارلارنى باشقۇرغان، بوزيەر ئاچقۇزغان. شۇندىن باشلاپ تاكى 1948 - يىلىغىچە ئۇنىڭ ئالتە بوغۇن - ئەۋلادى مەنسەپ تۇتقان. ئۇلارنىڭ نەسەبى ھېزىم شاھ ئوغلى خۇش كېپەك، ئۇنىڭ ئوغلى مۇبارەك شاھ ھېكىم، ئۇنىڭ ئوغلى مۇھەممەت ئەلگۇاڭ، ئۇنىڭ ئوغلى مۇساگۇاڭ، مۇساگۇاڭنىڭ ئوغۇللىرى ناسىرگۇاڭ، ئەفرۇزگۇاڭ، زاھىتگۇاڭ، ئىمىن ئەلەم، مۇھەممەتخانگۇاڭ. بۇلاردىن باشقا يەنە بىرقانچە گۇاڭلارمۇ ئۆتكەن. بۇلاردىن مۇساگۇاڭ ياقۇپبەگ زامانىسىدا ياشىغان بولۇپ ئەمەلدارلىقى ئۇزۇلۇپ قالغان. ياقۇپبەگ ئاغدۇرۇلغاندىن كېيىن چىڭ سۇلالىسى ئەمەلدارلىرى سادىق ئەمەلدارلىرىنىڭ ئەۋلادلىرى بولغان مۇساگۇاڭ، ئىمىن ئەلەم قاتارلىقلارنى ئىزدەپ تاپقان ھەمدە ئۇلارغا گۇاڭلۇق مەنسىپىنى بەرگەن. ناسىرگۇاڭغا كېيىن ھاكىمبەگلىك مەنسىپىنى بەرگەن^①. خەلق ئارىسىدا ساقلانغان مەلۇماتلارغا قارىغاندا، ناسىرگۇاڭ 1880 - يىلىدىن 1895 - يىلىغىچە ھازىرقى كورلا، لوپنور، چەرچەن، چاقىلىق، شايار دائىرىسىنى بىر مەمۇرىي گەۋدە سۈپىتىدە باشقۇرغان، ئۇ ۋاقىتتا تۇڭلىك دەپ ئاتالغان. ناسىرگۇاڭنىڭ ھۆكۈمرانلىق مەركىزى ھازىرقى لوپنور ناھىيەسى تەۋەسىدىكى تىكەنلىك (دېھقانچىلىق 2 - شىسى 34 - تۈەن تۇرۇشلۇق جاي)دا

① موللانيازخان ھاجىم: «قاراقاشتا ئۆتكەن گۇاڭ - خوجىلارنىڭ تارىخى»، «شىنجاڭ تارىخ ماتېرىياللىرى (48)»، جۇڭگو خەلق سىياسىي مەسلىھەت كېڭىشى شىنجاڭ ئۇيغۇر ئاپتونوم رايونلۇق كومىتېتى تارىخ ماتېرىياللىرى ئۆزگىنىش كومىتېتى 2006 - يىلى تۈزگەن، ئۇيغۇرچە نەشرى، 191 - بەت.

بولۇپ ئەينى ۋاقىتتا دۇرال (دۇياڭ) دەپ ئاتالغان، خەنزۇچە ماتېرىياللاردا 蒲昌 دەپ يېزىلغان. ناسىرگۇڭ ھەرقايسى يۇرتلارغا بەگلەرنى تەيىنلەپ باشقۇرغان^①، ئۆزى لۈكچۈن ۋاڭنىڭ باشقۇرۇشىدا بولغان. ناسىرگۇڭ چاقىلىقتىكى ۋاقتىدا سۈيدۈك يولى توسۇلۇپ قازا قىلغان ھەمدە تىكەنلىككە ئاپىرىپ چوڭ مازاردا يەرلىكتە قۇيۇلغان. ئۇ قازا قىلغاندىن كېيىن ئورنىغا تۇرپان پاقابۇلاق (قوشدۆڭ)لىق زاھىت بەگ دېگەن كىشى چىققان، ئۇنىڭ دۆرەمبەگ دېگەن ئوغلى ۋاششەھىرىدە تۇرغان (1965 - يىلى 10 - ئايدا چەرچەندە قازا قىلغان)، ئۇنىڭ نەۋرە - چەۋرىلىرىدىن ئوسمان، ياسىن، ئىمىن، خاسىيەتخان قاتارلىقلار چەرچەن ۋە چاقىلىقتا تاكى يېقىنغىچە ھايات ئىدى^②. زاھىت بەگكە ئەگىشىپ تۇرپاندىن كەلگەن ھىدايەت^③ شاڭخو، ساتتار شاڭخو، سېيىت شاڭخو دېگەن كىشىلەرنىڭ ئەۋلادلىرى تۇرپان مەھەللىسىدە ياشىماقتا. ناسىرگۇڭ ۋە ئۇنىڭ مەنسەپ دائىرىسى، باشقۇرغان رايونى قاتارلىقلارنى يازما مەنبەلەر ئاساسىدا تەھقىقلەش تولىمۇ زۆرۈر. يۇقىرىدا ئېيتىلغان دۇرال شەھىرى قەلئەسى 1893 - يىلىدىن 1897 - يىلىغىچە بولغان ئارىلىقتا تىكەنلىكتىكى «ئەسلى» دېگەن يەردە قۇرۇلغان، بۇ يەرنىڭ نوپۇسى كۆپ بولغاندا 9000 غا يەتكەن، ئاز بولغان ۋاقىتلاردا 5000 ئەتراپىدا نوپۇس ياشىغان ۋە خاڭگۇڭ مەھەللىسى، لاشىن مەھەللىسى، تۇرپان مەھەللىسى، كۆكئالا مەھەللىسى، ئويمانكۆل مەھەللىسى، يېڭىسۇ مەھەللىسى، غول مەھەللىسى، باش مەھەللىسى، بازار ئىچىدىن ئىبارەت بولغان.

شىنجاڭدىكى چىڭ سۇلالىسى ھۆكۈمرانلىقىنى ئېلىپ ئېيتىدىغان بولساق، ئۇلار شىنجاڭنى دەسلەپكى قېتىم قولغا كەلتۈرگەندىلا بىرقانچە خىل تەدبىرنى بەلگىلەپ ئىدارە قىلغان، ئۇلار ئالدى بىلەن ئىلىدا ئىلى جياڭجۈن مەھكىمىسىنى قۇرۇپ شىنجاڭنى ھەربىي ۋە مەمۇرىي جەھەتتىن ئىدارە قىلغان، ئىلى جياڭجۈننى مانجۇلاردىن ياكى ئىشەنچلىك موڭغۇللاردىن قويۇلغان. ئىلى جياڭجۈننىڭ قول ئاستىدا ئامبال، دوتەيلەر، مەسلىھەتچى ئامبال دېگەندەك مەنسەپلەر تەسىس قىلىنىپ يەرلىكتە ھەربىي، مەمۇرىي ھوقۇق يۈرگۈزگەن. تۇرپان ۋە قومۇل رايونىدا موڭغۇل ۋە مانجۇلارغا يۈرگۈزگەن جولدۇ جاساق تۈزۈمىنى يولغا قويۇپ قومۇل ۋە لۈكچۈن ۋاڭلىرىنىڭ شىنجاڭدا چىڭ سۇلالىسى ھۆكۈمرانلىقىنى تىكلەشتە كۆرسەتكەن تۆھپىسىنى تارتۇقلىغان، ئۇلارغا ھۆرمەت ناملىرىنى ئاتا قىلغان. جاساق تۈزۈمىدە مەنسەپكە ۋارىسلىق قىلىناتتى، ئۇلار شۇ يەرنىڭ مەمۇرىي باشلىقى بولۇپلا قالماستىن يەنە دىنىي داھىيلىق ھوقۇقىمۇ ئىگە

① يېڭىسۇدا ئىسلام بەگ، تىكەنلىكتە ئىمىن بەگ (ناسىرگۇڭنىڭ چوڭ ئوغلى)، تۆمۈر بەگ، ئەيسابەگ (ناسىرگۇڭنىڭ نەۋرە ئۇكىسى)، ھامۇت ئەلەملەر بولغان، ناسىرگۇڭنىڭ ئىككىنچى ئوغلى تىكەنلىكتە قازى بولغان. ياڭكۆل، چارا، تاپىزكۆل قاتارلىق جايلارنى ناسىرگۇڭنىڭ كۆيۈ ئوغلى ئىمىراھىم بەگ باشقۇرغان. چاقىلىقنى زاھىت بەگ باشقۇرغان ھەمدە ناسىرگۇڭنىڭ باشقۇرۇشىدا بولغان.

② ئابدۇۋەلى روزى: «چاقىلىق تارىخىدىن دېرەكلەر»، «بايىنغولىن تارىخ ماتېرىياللىرى (7)»، جۇڭگو خەلق سىياسىي مەسلىھەت كېڭىشى بايىنغولىن موڭغۇل ئوبلاستلىق كومىتېتى تۈزگەن، 1994 - يىلى ئۇيغۇرچە، 197 - بەت.

③ تۇرپان مەھەللىسىدىكى ئەخمەت ھىدايەت، ھەسەن ئەبەيدۇل دېگەنلەر ئەنە شۇ شاڭخولارنىڭ ئەۋلادلىرىدۇر.

بولاتتى. چىڭ سۇلالىسى جاساق قىلىپ بېرىلگەن زېمىندىكى ئاھالە بىلەن بىۋاسىتە ئالاقە قىلمايتتى. قومۇل، تۇرپان ۋاڭلىرىدىن باشقا يەنە ھاكىمبەگ ۋە بەگلەر بولغان، ھاكىمبەگلەر يۇرتىنىڭ ھەممە ئىچكى ئىشلىرىنى باشقۇرغۇچى بولغان، ھاكىمبەگلەرنىڭ قول ئاستىدا دورغا، خەزىنىچى بەگ، مىراب بەگ، پاشىپا بەگ، مۇتۋەلى بەگ، مىڭ بېگى، يۈز بېشى دېگەندەك مەنەپىلەر بولغان، بۇ بەگلەر بىردەك كوماندىر، مەسلىھەتچى ئامبالارنىڭ چەكلىمىسىدە، ئۇلارنىڭ نازارەتچىلىكىدە بولاتتى، قورال ساقلىشىغا بولمايلا قالماستىن يەنە مەنەسپىگە ئەۋلادىنىڭ ۋارىسلىق قىلىشىغا يول قويۇلمايتتى، بەگلەرنىڭ دەرىجىسى تۆۋەن بولۇپ 3 - دەرىجىدىن تۆۋەن ئىدى. موڭغۇل ۋە مانجۇلارغا، جاساق ئىگىلىرىگە سېلىشتۇرۇپ بولمايتتى. چيەنلوڭ پادىشاھ دەۋرلىرىدە قوزغىلاڭ - توپىلاڭلار تىنچىتىلغاندىن كېيىن قومۇل، تۇرپان، يەكەن، كاشغەر قاتارلىق جايلاردا مۇسۇلمان ۋاڭلىرى قويۇلغان، ئۇلارغا ھۆرمەت ناملىرى ئاتا قىلىنغان، چىڭ سۇلالىسى ئۇلارنىڭ ئىچكى ئىشلىرىغا ئارىلاشمىغان. باشقا جايلاردىكى مۇسۇلمان شەھەرلىرىدە ھاكىمبەگ تەسىس قىلىنىپ ئىلى جياڭجۇنى ۋە مەسلىھەتچى ۋەزىرلەرنىڭ باشقۇرۇشىدا بەگلىك مەنەسپى داۋاملىق يۈرگۈزۈلگەن، بەگلەر شۇ جاينىڭ مەمۇرىي ئىشلىرىنى، جۈملىدىن باج، شەرتى مەھكىمە... ئىشلىرىنى باشقۇرغان، 17 بەگنىڭ ھاكىمىيەت ئىشلىرىنى يۈرگۈزگەنلىكى خاتىرىلەنگەن. 1884 - يىلى ئۆلكە قۇرۇلغاندىن كېيىن ناھىيە، ۋىلايەت (داۋ) ① تەسىس قىلىنىپ بەگلىك تۈزۈمى ئەمەلدىن قالدۇرۇلغان، لېكىن ئۇيغۇر ۋاڭلىرى داۋاملىق ساقلاپ قېلىنغان (لوپلۇقلار مۇشۇ ۋاقىتتىمۇ لۈكچۈن ۋاڭلىرىنىڭ باشقۇرۇشىدا بولۇش بىلەن بىرگە، چىڭ ئەمەلدارلىرىنىڭمۇ باشقۇرۇشىدا بولغان بولسا كېرەك)، بۇ چاغدا چاقىلىق ئاقسۇ دوتەيلىكىگە قارىدى. كېيىن قاراشەھەر دوتەيلىكى تەسىس قىلىنغاندا، چاقىلىق قاراشەھەرنىڭ باشقۇرۇشىغا بۆلۈپ بېرىلگەن. ②

1903 - يىلى چاقىلىق ناھىيەسى تەسىس قىلىنغان. جۇڭخۇا مىنگو قۇرۇلغاندىن كېيىن، چاقىلىق 3 - دەرىجىلىك ناھىيە قىلىپ ئايرىلغان. ناھىيە، ۋىلايەت تۈزۈمى يۈرگۈزۈلۈپ يېزا (باشلىقى شاڭيىو، بەگ) تەسىس قىلىنغان. چىڭ سۇلالىسى ھاكىمىيىتى ئۇيغۇرلارنىڭ ئىچكى ئىشلىرىنى ئۆزلىرىنىڭ باشقۇرۇشىغا يول قويغان بولسىمۇ تۈرلۈك ئۆسۈلدا ئۇلارنى چەكلەيتتى، جۈملىدىن ئۇلارغا، يەنى پۈتكۈل ئۇيغۇرلار يۇرتى (回疆)

① خەنزۇچە ماتېرىياللاردا 道، باشلىقى داۋتەي دېيىلگەن، بىز بۇ يەردە بۇنى ئۆلكە دەپ ئالماستىن ۋىلايەت دەپ ئالدۇق، چۈنكى جۇڭگو مەمۇرىيەتلىرىنىڭ تەسىس قىلىنىش تارىخىدىن قارايدىغان بولساق، تاڭ سۇلالىسى دەۋرىدە خانلىققا بىۋاسىتە قارايدىغان مەمۇرىي بىرلىك بولۇپ ئۆلكىگە تەڭداش ئىدى. چىڭ سۇلالىسى دەۋرىدە ئۆلكىدىن تۆۋەن مەمۇرىي بىرلىك بولغانلىقى ئۈچۈن ۋىلايەت دەپ ئېلىشنى مۇۋاپىق كۆردۈم.

② قاراشەھەر بۇرۇن ئاقسۇ ۋىلايىتى (داۋ)غا قاراشلىق 焉耆府 ئىدى، قاراشەھەر مەھكىمىسى دەپ ئالغان ئىدۇق، كېيىن قاراشەھەرمۇ ۋىلايەت دەرىجىسىگە كۆتۈرۈلۈپ ئاقسۇ بىلەن تەڭ دەرىجىلىك ۋىلايەت (داۋ) تەسىس قىلىنغان. 府 نامىمۇ تاڭ سۇلالىسى دەۋرىدىن باشلاپ چىڭ سۇلالىسىنىڭ ئاخىرلىرىغىچە كەڭ قوللىنىلغان مەمۇرىي بىرلىك بولۇپ، چوڭ مەمۇرىي ئەمەلدار، ئاقسۇگەكلەر تۇرىدىغان جايلارنى كۆرسەتكەن. بۇ مەمۇرىي بىرلىك ۋىلايەت (داۋ)دىن كىچىك ناھىيەدىن چوڭراق مەمۇرىي بىرلىك ھېسابلىنىدۇ.

ئىشلىرىغا مەسئۇل ئۇيغۇر باشلىق قويۇلمىغان، بەگلەرنىڭ ئۆز يۇرتىدىن بولۇشىغىمۇ يول قويىمىغان، ئۇلار بەگلەرنىمۇ 3 - 5 يىلدا ئالماشتۇرۇپ تۇرغان. شۇ ۋاقىتتا ئۇيغۇر بەگلىرىنى چىڭ ئوردىسى مەنەپكە تەيىنلىگەن، بۇ بەگلەر چىڭ سۇلالىسىنىڭ ئامبال - دارپىلىرىنىڭ باشقۇرۇشىدا بولاتتى. چىڭ سۇلالىسى يەنە خەلققە باشچىلىق قىلىپ چىڭ سۇلالىسى ھاكىمىيىتىگە خەۋپ پەيدا قىلىش ئېھتىماللىقى بولغان ئۇيغۇرلارنى چىڭ ئوردىسىغا تاۋاپقا كىرىشنى بۇيرۇپ، جۇنۋاڭلىق مەنەپىنى بېرىپ ئۇزۇن مەزگىل تۇرغۇزۇپ قالغان^①. چىڭ سۇلالىسىنىڭ يۇقىرىقى تەدبىرلىرىگە ئاساسەن، چاقىلىقتا ئامبال بولغان دەپىلىگەن رازىبەگ، ئۆمەربەگ، تېيىپ ھاجى... قاتارلىقلارنىڭ باشقا يۇرتتىن چاقىلىققا بەگلىككە كەلگەنلەر ئىكەنلىكىنى بىلەلەيمىز، ئامباللار ئادەتتە مانجۇ، موڭغۇل ياكى ئاشۇ موڭغۇل - توڭغۇس تىل سىستېمىسىدىكىلەردىن ياكى خەنزۇلاردىن قويۇلۇپ ئۇيغۇرلاردىن قويۇلمىغان، شۇڭا يۇقىرىقىلار ئامبال ئەمەس، چىڭ ئوردىسى يۇرتىدىن ئايرىپ چاقىلىققا بەگلىككە تەيىنلەپ ئەۋەتكەن بەگلەردۇر. قۇربان غوجابەگ ۋە توخسۇنبەگلەرنىڭ بەگلىكى ئۇزۇن بولغان دىگۈچىلەر بولسىمۇ، ئۇلارنىڭ مەنەپىدىن قالغاندىن كېيىنمۇ خەلق ئارىسىدا يەنىلا بەگ دەپ ئاتىلىۋەرگەنلىكى، ئۇلارنىڭ شۇ چاغدىكى چاقىلىق بايلىرىدىن بولۇپ، قۇل - چاكارلىرىنىڭ بولۇشى تەبىئىي ئەھۋال بولغاچقا، ھازىرقىلاردا خاتا چۈشەنچە پەيدا قىلغان بولۇشى مۇمكىن.

يۇقىرىقى مەلۇماتلار «چاقىلىق ناھىيەسى تەزكىرىسى»دىن ئېلىنغان، ئۇنىڭدا زۇنۇن ئىسلاموف توغرىسىدا ھېچقانداق ئۇچۇر قالدۇرۇلمىغان، لېكىن خەلق ئارىسىدا ئۇنىڭ چاقىلىققا ھاكىم بولۇپ، چاقىلىقنىڭ مەدەنىيەت، مائارىپ ۋە ئىشلەپچىقىرىش ئىشلىرىنىڭ تەرەققىياتى ئۈچۈن زور ھەسسە قوشقانلىقى تەرىپلىنىپ كەلمەكتە.

6. چاقىلىقنىڭ ناھىيە بولۇپ قۇرۇلغاندىن بۇيانقى زېمىن دائىرىسى توغرىسىدا

چاقىلىق مەملىكەت بويىچە يەر مەيدانى ئەڭ چوڭ ناھىيە ھېسابلىنىدۇ. چاقىلىق ناھىيەسىنىڭ يەر مەيدانى چوڭ بولغانلىقتىن شىزاڭ ئاپتونوم رايونى، چىڭخەي ئۆلكىسى، گەنسۇ ئۆلكىسى، قومۇل ۋىلايىتى، تۇرپان ۋىلايىتى، لوپنور ناھىيەسى ۋە چەرچەن ناھىيەسى بىلەن تۇتىشىدۇ. 1992 - يىلى نەشر قىلىنغان «چاقىلىق ناھىيەسى تەزكىرىسى»دە ئومۇمىي يەر مەيدانى 202 مىڭ 298.78 كىۋادرات كىلومېتىر، دەپىلىگەن. 2005 - يىلى ئۇيغۇرچە نەشر قىلىنغان «شىنجاڭ ئۇيغۇر ئاپتونوم رايونى خەرىتىلەر توپلىمى»دا ئومۇمىي يەر كۆلىمى 198 مىڭ 318 كىۋادرات كىلومېتىر، دەپىلىگەن. چاقىلىق ناھىيەسىنىڭ يەر مەيدانى 1903 - يىلى چاقىلىق ناھىيەسى تەسىس

① چى چىڭشۇن: «چىڭ سۇلالىسىنىڭ شىنجاڭنى ئىدارە قىلىشنى كۈچەيتىش ۋە ياخشىلاشتىكى چوڭ تەدبىر - لىرى»، «غەربىي يۇرت تەتقىقاتى» ژۇرنىلىنىڭ 1996 - يىللىق خەنزۇچە 2 - سانى.

قىلىنغاندىن بۇيان ئاساسەن مۇقىم بولۇپ كەلگەن، چىڭخەي تەرەپ بىلەن بولغان پاسىلدا ئازراق ئۆزگىرىش بولغان. تۆۋەندە تۈرلۈك يازمىلارغا ئاساسلىنىپ، چاقىلىق ناھىيەسىنىڭ مەمۇرىي پاسىلىرى بىلەن تونۇشۇپ چىقىمىز.

1. شىنجاڭ ئۆلكىسىنىڭ مۇپەتتىشى يۈەن داخۇانىڭ باشچىلىقىدا 1909 - يىلىدىن 1911 - يىلىغىچە تۈزۈلگەن «شىنجاڭنىڭ خەرىتىلىك تەزكىرىسى» دە مۇنداق دېيىلگەن: 610 يول (305 كىلومېتىر) شەرقتىكى قوشلەڭزىدە گەنسۇ ئۆلكىسىنىڭ دۇنخۇاڭ شەھىرى بىلەن تۇتىشىدۇ. 440 يول (220 كىلومېتىر) شىمالدىكى بەشىدۆۋە (ئەسلىدە ئاراتارىم دەرياسىنى پاسىل قىلغان، ئانچە مۇۋاپىق بولمىغانلىقى سېزىلىپ كېيىنكى يىلى بەشىدۆۋە قىلىپ بېكىتىلگەن - نەقىل ئالغۇچى) دە كۆنچى ناھىيەسى بىلەن، شەرقىي جەنۇبتا 615 يول (307.5 كىلومېتىر) يىراقلىقتىكى ئارامچەن تاغدا چىڭخەي ئۆلكىسى بىلەن، 695 يول (347.5 كىلومېتىر) غەربىي جەنۇبتىكى قوزۇققاقتى دېگەن يەردە كېرىيە ناھىيەسى بىلەن^①، 640 يول (320 كىلومېتىر) شەرقىي شىمالدىكى ئۆردەكيۈگەچتە كۆنچى ناھىيەسى بىلەن، 750 يول (375 كىلومېتىر) غەربىي شىمالدىكى شاپتۇلكۆلدە كېرىيە ناھىيەسى بىلەن تۇتىشىدۇ. شەرقتىن غەربكە 910 يول (455 كىلومېتىر)، جەنۇبتىن شىمالغا 850 يول (425 كىلومېتىر) كېلىدىغان مۇشۇ دائىرىدە 11 مەھەللە بار. بۇلار چاقىلىق (ناھىيە مەركىزى)، يېڭىسۇ (430 يول شىمالدا)، مۇران (140 يول شەرقتە)، تاتىراڭ (10 نەچچە يول غەربىدە)، ئابدال، چېگىلىك، لوپ، تۈزلۈك، چاپنۇت، تۇغ (يۇقىرىقى مەھەللىلەر 100 نەچچە يول شىمالى ياكى شەرقىي شىمالدا - نەقىلچى)، ۋاششەھىرى (180 يول غەربىدە - نەقىلچى)... لوپ كۆلىنىڭ شىمالىي قىرغىقىدا ئىككى مەھەللە بار (70 يول شەرقىي شىمالدا) بولۇپ 50 - 60 ئۆيلۈكتىن ئاھالە بار...^② دېيىلگەن. مۇشۇ كىتابنىڭ يول مۇساپىلەر تونۇشتۇرۇلغان قىسمىدا، دۇنخۇاڭدىن يانگۇەنگە 140 يول (70 كىلومېتىر)، يەنە 140 يول يۈرسە قۇلۇستاي، 180 يول يۈرسە ياۋاڭات بۇلىقى، يەنە 140 يول يۈرسە لوڭخۇيىگۇ (دۇنخۇاڭ بىلەن چاقىلىقنىڭ پاسىلى مۇشۇ يەردە)، دېيىلگەن. بۇ ماتېرىيال ئەينى زاماندىكى شىنجاڭ ئۆلكىلىك ھۆكۈمەت تەرىپىدىن تۈزۈلگەنلىكتىن ناھايىتى قىممەتلىك مەلۇمات ھېسابلىنىدۇ، ھازىر قولمىزدا ساقلىنغان نۇسخىسىدا خەرىتىسى بولمىغانلىقتىن يەنىمۇ تەپسىلىي چۈشەندۈرۈش قىيىن بولماقتا^③. يۇقىرىدا كۆرۈلگەن

① 1914 - يىلى چەرچەندە ناھىيە تەسىس قىلىنغان، ئۇنىڭدىن بۇرۇن كېرىيە ناھىيەسىگە تەۋە بولغاچقا، چا-قىلىق ناھىيەسى كېرىيە ناھىيەسى بىلەن تۇتىشىدۇ، دېيىلگەن.

② گەنسۇ ئۆلكىلىك قەدىمكى ئەسەرلەرنى رەتلەش ئىشخانىسى رەتلەپ نەشر قىلغان «شىنجاڭنىڭ خەرىتىلىك تەزكىرىسى»، 2005 - يىلى خەنزۇچە نەشرى، 1 - جىلد 39 - بەت. 81 - جىلد «يوللار» نىڭ 3 - قىسمىدا دۇرال دېگەن ئۆتەڭنىڭ 30 يول (15 كىلومېتىر) شىمالىدا چاقىلىق بىلەن پاسىللىنىدىغانلىقى يېزىلغان.

③ «شىنجاڭ ئۆلكىسىنىڭ دائىرە خەرىتىلىرى» دېگەن نامدا 1912 - يىلى خەنكۇدا بېسىلغان، بۇ خەرىتىلەر شىنجاڭ خەلق نەشرىياتى 2010 - يىلى خەنزۇچە نەشر قىلغان «شىنجاڭنىڭ يۇرت تەزكىرىلىرى» ناملىق كىتابقا كىرگۈزۈلگەن، شۇ خەرىتىلەرگە مۇراجىئەت قىلىنىشىنى ئۈمىد قىلىمەن.

مەھەللىلەرنىڭ تەرەپلىرىنى كۆرسىتىشتە سەۋەنلىك كۆرۈلگەن بولسىمۇ، 1908 - يىلى چاقىلىق ناھىيەسىگە ئامبال بولغان رۇي شەن تەرىپىدىن تۈزۈلگەن «چاقىلىقنىڭ يۇرت تەزكىرىسى» گە كىرگۈزۈلگەن خەرىتىدىن بۇ يېتەرسىزلىكنى تولۇقلىيالايمىز.

1908 - يىلى چاقىلىق ناھىيەسىگە ئامبال بولغان رۇي شەن يازغان «چاقىلىقنىڭ خەرىتىلىك يۇرت تەزكىرىسى» دە: «ناھىيە مەركىزى ئۆلكە مەركىزىنىڭ 2300 يول جەنۇبىدا، مەھكىمە تۇرۇشلۇق جاي (قاراشەھەر يامۇلى - نەقىلچى) نىڭ 1200 يولدىن ئارتۇقراق غەربىدە. پاسىلى شەرقتە گەنسۇ ئۆلكىسى دۇنخۇاڭ شەھىرىدىكى قوشلەڭزىگىچە 610 يول، غەربتە كېرىيەنىڭ چىڭگىللىكىگىچە 300 يول، جەنۇبتا كىچىك چىمەنتاغىچە 410 يول، شىمالدا كۆنچى ناھىيەسىنىڭ دۇرالغىچە 480 يول. دائىرىسى شەرقتىن غەربكە 910 يول، جەنۇبتىن شىمالغا 890 يول، ناھىيەدە جەمئىي ئون ئۈچ مەھەللە بار. ناھىيە يامۇلىغا يېقىنراقلىرى چاقىلىق، تۇرپان، چۈشكۈن مەھەللىلىرىدۇر. ناھىيەنىڭ شەرقتە 180 يول جايدا ئابدال، 220 يول يەردە تۇغ، 240 يولدا مۇران مەھەللىلىرى بار. ناھىيەنىڭ 30 يول غەربىدە تاتىراڭ، 180 يول يىراقتا ۋاششەھىرى مەھەللىلىرى بار. ناھىيەنىڭ 120 يول شىمالدا لوپ مەھەللىسى، 150 يول يىراقتا تۈزلۈك مەھەللىسى، 180 يول يىراقتا چاينۇت مەھەللىسى، 260 يول يىراقتا چىكە مەھەللىسى، 440 يول يىراقتا يېڭىسۇ مەھەللىسى بار... ناھىيەنىڭ جەنۇبىدا 410 يول كېلىدىغان يەردە چوڭ، ئارا، كىچىك چىمەنتاغ دېيىلىدىغان ئۈچ تاغ بار، كىچىك چىمەنتاغ چاقىلىق ناھىيەسىگە تەۋە. چوڭ ۋە ئارا چىمەنتاغ شىزاڭنىڭ باشقۇرۇشىدا...»^① دەپ يازغان. بۇ تەزكىرىگە بىر پارچە يۇرت خەرىتىسى كىرگۈزۈلگەن. بۇ خەرىتە چاقىلىق ناھىيەلىك يەر ناملىرى كومىتېتى تەرىپىدىن ئىشلىنىپ 1990 - يىلى نەشر قىلىنغان «چاقىلىق ناھىيەسىنىڭ يەر ناملىرى تەزكىرىسى»^② ۋە 1992 - يىلى شىنجاڭ ئۇنىۋېرسىتېتى نەشرىياتى نەشر قىلغان «چاقىلىق ناھىيەسى تەزكىرىسى»^③ گە كىرگۈزۈلگەن. خەرىتىدە شەرق تەرەپتە قوشلەڭزە^④ دېگەن يەردە دۇنخۇاڭ بىلەن، قۇزۇق قاقتى ۋە چىڭگىللىك دېگەن يەرلەر ئارقىلىق كېرىيەگە قاراشلىق چەرچەن بىلەن، شىمالدا تارىم دەرياسىنىڭ شەرقتە ئاققان بىر تارمىنىڭ شىمالى (بۇ دەريا يېڭىسۇ مەھەللىسىنىڭ شىمالىدا - نەقىلچى) ئارقىلىق كۆنچى ناھىيەسى بىلەن پاسىللانغان. بۇ

① ② رۇي شەن: «چاقىلىقنىڭ يۇرت تەزكىرىسى»، خۇ باخجۇنىڭ «لوپنور ۋە تۇرغۇت تەتقىقاتى» غا كىرگۈزۈلگەن، شىنجاڭ خەلق نەشرىياتى، 2009 - يىلى خەنزۇچە نەشرى، 178، - 179 - بەتلەرگە ۋە «شىنجاڭنىڭ يۇرتلار تەزكىرىسى» گە قارال.

③ چاقىلىق ناھىيەسى تەزكىرىسىنى تۈزۈش كومىتېتى تۈزگەن: «چاقىلىق ناھىيەسى تەزكىرىسى»، شىنجاڭ ئۇنىۋېرسىتېتى نەشرىياتى، 1992 - يىلى خەنزۇچە نەشرىگە كىرگۈزۈلگەن چىڭ سۇلالىسىنىڭ ئاخىرقى يىللىرى سىزىلغان خەرىتە.

④ پاسىل ئەتراپلىرىدا كۆپرەك پائالىيەت قىلغان ئىسھاق ھاجىم ئوغلى مەتىمىنىڭ 2013 - يىلى 4 - ئاي - نىڭ 11 - كۈنى تېلېفوندا خەۋەر بېرىشىچە، قوشلەڭزە دېگەن جاي ھازىرقى خەرىتىلەردىكى نەخۇ (南湖) يېزىسىدا، 1950 - يىللاردىكى خەرىتىدىكى نەخۇ ئەتراپىدىكى ئېقىننىڭ غەربىي قاسنىقىدا ئىكەن.

خەرىتىنىڭ يەنە بىر قىممەتلىك يېرى شۇكى، خەرىتىدە ھەرقايسى مەھەللىلەرنىڭ جايلاشقان ئورنى كۆرسىتىلىپ قالماستىن، يولنىڭ يۆنىلىشى ھەم ئارىلىقىمۇ كۆرسىتىلگەن.

1909 - يىلى قاراشەھەر مەھكىمىسىنىڭ ئومۇمىي خەرىتىسى سىزىپ چىقىلغان، بۇ خەرىتە 1987 - يىلى خەنزۇچە نەشر قىلىنغان «قاراشەھەر خۇيزۇ ئاپتونوم ناھىيەسىنىڭ يەر ناملىرى تەزكىرىسى»^① گە كىرگۈزۈلگەن. بۇ خەرىتىدە كۆرسىتىلىشىچە، چاقىلىق بىلەن دۇنخۇاڭنىڭ پاسىلى قوشلەڭزىنىڭمۇ شەرقىدە قىلىپ سىزىلغان، ئەمما يەر نامى يېزىلمىغان. قوشلەڭزە قاراداۋاننىڭ شىمالىدا ئىدى، پاسىل بەلگە تېشى (界牌)، خەلق ئارىسىدىكى ئۇچۇرلارغا قارىغاندا «داۋزا» دېگەن خەت بار تاش پاسىل بەلگىسى قىلىنغان بولغان. بۇ خەرىتىدە كۆرسىتىلىشىچە، ئاراشەھەر تاش پاسىل بەلگىسى چاقىلىق ناھىيەسىگە تەۋە قىلىپ سىزىلغان. جەنۇب تەرىپى قوزۇقسىمان ھالەتتە خېلى يىراققا سوزۇلغان. شەرقىي شىمال تەرەپتە تۇرپان بىلەن قۇملۇقتا تۇتاشقان، يەر ناملىرى يېزىلمىغان. غەربتە چىڭگىللىك دېگەن يەر ئارقىلىق كېرىيە ناھىيەسى بىلەن پاسىلداش. شىمال تەرەپتە قاراداي بىلەن دۇرال ئارىسىدا غەربتىن شەرققە ئاققان تارىم دەريا ئېقىنىنىڭ شىمالىنى پاسىل قىلغان. مۇشۇ خەرىتىدىن قارىغاندا، چاقىلىق ناھىيەسىنىڭ جەنۇب تەرەپتىكى زېمىنى كەڭرەك، شىمال تەرىپى تارراق ئىكەنلىكى كۆرىنىپ تۇرىدۇ. يەنە شۇ يىللاردا كۆنچى ناھىيەسىدىمۇ ناھىيە خەرىتىسى سىزىلغان، ئۇنىڭدا چاقىلىق بىلەن كۆنچىنىڭ پاسىلى ئاراتارىم دەرياسىنىڭ شىمالىي قىرغىقى^② تەرىپىدە سىزىلغان، بۇ دەريا تارىم دەرياسىنىڭ تارامى بولۇپ شەرققە ئېقىپ كۆنچى دەرياسى بىلەن قوشۇلۇپ ئارغان گەتراپلىرىدا يەنە تارىم دەرياسىغا قوشۇلىدۇ. ئۇنداقتا بۇ ئاراتارىم^③ دەرياسى قەيەرگە توغرا كېلىدۇ؟ شىيې بىنىنىڭ يېزىشىغا قارىغاندا، يېڭىسۇ مەھەللىسىنىڭ 12 يول شىمالىدا بولۇپ «يېڭىسۇدىن بۇ يەرگىچە مەھەللىلەر ئۈزۈلمەي جايلاشقان».

2. بىر مەزگىل شىنجاڭنىڭ باش مۇپەتتىشى بولغان تاۋ مونىڭ ئوغلى تاۋ باۋلىيەن (1862 - 1938) تەرىپىدىن 1891 - يىلى يېزىلغان «توشقان يىلىدىكى ئۇزۇن سەپەردىن خاتىرە» ناملىق كىتابتا، شۇ ۋاقىتتىكى يول مۇساپىلەرمۇ بېرىلگەن. ئۇزۇنشو (غازكۆلمۇ دېيىلىدۇ، تاغنىڭ پەسلەپ بارغان قاپتىلىدا)دا «شىنجاڭ دائىرىسىگە كىرىدۇ»، دېيىلگەن. ئۇ يەردىن شىمالغا بۇرۇلۇپ 215 يول يۈرسە يۇلغۇنلۇق ئۆتىڭى (تاغ ئارىسىدا، شەرق

① قاراشەھەر يەر ناملىرى كومىتېتى تۈزۈپ نەشر قىلغان «قاراشەھەر خۇيزۇ ئاپتونوم ناھىيەسىنىڭ يەر ناملىرى تەزكىرىسى»، 1987 - يىلى خەنزۇچە نەشرىگە كىرگۈزۈلگەن چىڭ سۇلالىسىنىڭ ئاخىرقى دەۋرىدىكى خەرىتىگە قاراڭ.

② لوپنور ناھىيە يەر ناملىرى كومىتېتى تۈزۈپ نەشر قىلغان «لوپنور ناھىيەسىنىڭ يەر ناملىرى تەزكىرىسى»، 1989 - يىلى خەنزۇچە نەشرىگە كىرگۈزۈلگەن چىڭ سۇلالىسىنىڭ ئاخىرقى دەۋرىدىكى خەرىتىگە قاراڭ.

③ بۇ نام خەلق ئارىسىدا «توغرا ئېقىن» ياكى «توغرا ئېرىق» دەپمۇ ئاتالغان، ھازىرمۇ شۇنداق دېيىلىدۇ. ئورنى ھازىر لوپنور ناھىيەسى تەۋەسىدىكى چۈچۈكبويلىق (甘草场)قا توغرا كېلىدۇ، ھازىرقى چاقىلىق - لوپنور پاسىلىدىكى تۆمۈر دەرۋازىنىڭ ئازراق شىمالىدا.

تەرىپىدىن دۇنخۇاڭغا بارىدىغان يول بار). 145 يول غەربىي شىمالىدا قوشدۇڭ، 175 يول نېرىسىدا ئابدال (لوپنور كۆلىنىڭ^① غەربىي جەنۇبى قىرغىقىدا، ئۇيغۇر ئاھالىسى بار)، ئابدالدىن شىمالغا 420 يول يۈرسە دۇرالغا بارىدۇ. بۇ يەرنىڭ 90 يول شەرقىي شىمالىدا كۆنچى دەرياسى بار. 620 يول نېرىسىدا ئۈجمەدەڭ بار. شەرقىي شىمالغا بۇرۇلۇپ 325 يول يۈرسە تۇرپانغا چىققىلى بولىدىغانلىقى، يېزىلغان. مۇشۇ كىتابتا يەنە قاشقوۋۇق (يۈمىنگۈەن)، ياڭگۈەندىن چاقىلىققا تۇتاشقان يوللارمۇ بايان قىلىنغان. دۇنخۇاڭنىڭ غەربىي قوۋۇقىدىن چىقىپ غەربىي شىمالغا (چۆل بىلەن 70 يول) يۈرسە بۇلاق، 50 يول يۈرسە چوڭبۇلاق، 40 يولدا چوڭ چاسا شەھەر (دافاڭ پەنچىڭ، خەن دەۋرىدىكى قاشقوۋۇق بولۇپ ئاھالە قالمىغان)، 40 يولدا كىچىك چاسا شەھەر (شياۋفاڭ پەنچىڭ، ئاھالىسىز). ئۇ يەردىن غەربىي شىمالغا بۇرۇلۇپ 70 يول يۈرسە قومۇشلۇق جىلغا، ئۇ يەردىن غەربكە 60 يول يۈرسە بەشتوغراق، بۇ يەردىن غەربىي جەنۇبقا بۇرۇلۇپ دۆڭدىن ئۆتۈپ 60 يول يۈرسە يېڭىبۇلاق، يەنە غەربكە 70 يول يۈرسە تاتلىقبۇلاق^②، يەنە 60 يول يۈرسە قۇمچىلغا — بۇ يەر دۇنخۇاڭنىڭ پاسىلى^③، دېيىلگەن. مۇشۇ بويىچە ھېسابلىغاندا، دۇنخۇاڭدىن چىقىپ 520 يول (260 كىلومېتىر) يۈرسە چاقىلىق بىلەن دۇنخۇاڭ ئارىسىدىكى پاسىل قۇمچىلغا دېگەن يەرگە كەلگەن. مۇشۇ ئەسەردە يېزىلغان يول مۇساپىلەر بويىچە چاقىلىق (100 ئۆيلۈكتىن ئوشۇق ئۇيغۇر بار، ئايلانمىسى 15 يول كېلىدىغان شەھەر خارابىسى بار، دېيىلگەن) تىن چىقسا 100 يول يۈرسە تاتلىققۇدۇق، يەنە 100 يول يۈرسە ۋاششەھىرى (ئايلانمىسى ئۈچ يول كېلىدىغان شەھەر بار، دېيىلگەن)، يەنە 50 يول يۈرسە چاپانقالدى، 60 يول يۈرسە بۈگۈلۈك بولۇپ، كېرىيە بىلەن مۇشۇ يەردە پاسىللىغان. دېمەك، چاقىلىق بىلەن كېرىيەنىڭ پاسىلى چاقىلىقتىن چىقىپ 310 يول (155 كىلومېتىر) يەردىكى بۈگۈلۈك دېگەن يەردە بولغان، مۇشۇ يەردە چەرچەن دەرياسىدىن ئۆتۈپ كېرىيە ناھىيەسى تەۋەسىگە كىرگەن^④.

3. يۇقىرىقى خاتىرىدىكى باياندىن قارىغاندا، چاقىلىق بىلەن كېرىيە ناھىيەسى

① بۇ كۆل ئەمەلىيەتتە «قاراقوشۇن كۆلى» نى كۆرسىتىدۇ.

② بۇ جاي قەدىمىي ئۆتەڭلەردىن بىرى بولۇپ زۇنۇن ئىسلاموف ھاكىم ۋاقتىدا قايتىدىن ئۆتەڭ قۇرۇلغان، ئور - نى شەرقىي مېرىدىيان "87°39'52.1"، شىمالىي پاراللېل "38°52'16.9" قا جايلاشقان، دېڭىز يۈزىدىن ئېگىزلىكى 885.9 مېتىر، 140 مېتىردەك شەرقىدە جەنۇبتىن شىمالغا ئاقىدىغان ئېقىن بار، ۋاششەھىرى يېزىسىنىڭ 37.5 كىلومېتىر شەرقىي شىمالىدا، دۆلەت 315 - تاشيولىنىڭ بەش كىلومېتىردەك جەنۇبىدا.

③ ۋۇ تىڭشىي: «شىنجاڭ چوڭ ئىشلار خاتىرىسىگە تولۇقلىما» (بۇ كىتاب 1922 - يىلى ئەتراپىدا تۈزۈلگەن، 1935 - يىلى تۇنجى رەت نەشر قىلىنغان)، 1 - جىلد، زېمىن، فاكسىمىل نۇسخا 15 - بەتتە چاقىلىقتىن چىقىپ 610 يول يۈرگەندە يېتىپ بارىدىغان قوشلەنزە (火石烂子) دە پاسىللىنىدىغانلىقى يېزىلغان. مۇشۇ ئەسەردە چاقىلىقتىن 410 يول جەنۇبقا يۈرسە كىچىك چىمەنتاغقا بارىدىغانلىقى، ئۇ يەردىن شەرققە 615 يول يۈرگەندە ئاندىن ئوت - تۇرا چىمەنتاغدا چىڭخەي بىلەن تۇتىشىدىغانلىقى كۆرسىتىلگەن. 1908 - يىلى سىزىلغان چاقىلىقنىڭ خەرىتىسىدە - دىمۇ پاسىلنىڭ قوشلەنزە دېگەن يەر ئىكەنلىكىنى كۆرەلەيمىز.

④ تاۋ باۋلېن: «توشقان يىلىدىكى ئۇزۇن سەپەردىن خاتىرە»، گەنسۇ خەلق نەشرىياتى، 2002 - يىلى خەنزۇچە نەشرى، 255، - 252 - بەتلەر.

ۋاششەھىرى كونا شەھىرىنىڭ 110 يول يەنى 55 كىلومېتىر غەربىدە تۇتاشقان^①. 1908 - يىلىدىكى چاقىلىق ناھىيەسىنىڭ خەرىتىسىدە^② چاقىلىق بىلەن كېرىيەنىڭ پاسىلى چىڭگىللىكنىڭ سەل غەربىدە بولغان. شۇ يىللاردا سىزىلغان كېرىيە ناھىيەسىنىڭ خەرىتىسىدە كۆرسىتىلگەن ئورۇنمۇ ئوخشاش.

4. چىڭ سۇلالىسى دەۋرىدىكى چاقىلىق ئامبىلى رۇي شەن (1908 - يىلى ئۈچ ئاي ئامبال بولغان) «چاقىلىقنىڭ خەرىتىلىك يۇرت تەزكىرىسى» نى يازغان، مۇناسىۋەتلىك ئۇچۇرنى يۇقىرىدا كۆرۈپ ئۇنتۇق. 1910 - يىلى چاقىلىققا ئامبال بولغان تاڭ گۇاڭشاۋ «چاقىلىقنىڭ يۇرت تەزكىرىسى» دېگەن نامدا بىر تەزكىرە يازغان. ئۇنىڭدا، چاقىلىق 610 يول شەرقتىكى قوشلەڭزىدە گەنسۇ ئۆلكىسىنىڭ دۇنخۇاڭ شەھىرى بىلەن، غەربتە 300 يول كېلىدىغان چىڭگىللىكتە^③ كېرىيە بىلەن، 410 يول جەنۇبتىكى چىمەنتاغدا چىڭخەي ئۆلكىسى بىلەن، 480 يول شىمالدىكى دۇراننىڭ بۇياقىدا كۆنچى ناھىيەسى بىلەن پاسىلانغان. شۇ ۋاقىتتا جەنۇبتىن شىمالغا 890 يول (445 كىلومېتىر)، شەرقتىن غەربكە 910 يول (455 كىلومېتىر) زېمىنى بولغان^④ دەپ كۆرسەتكەن.

5. 1915 - يىلى 9 - ئاينىڭ ئوتتۇرىلىرى كۆنچى^⑤ ناھىيەسىنىڭ ئامبىلى جالڭ شىشۇ ياكى زېڭشىنغا مەلۇماتنامە يوللاپ، تىكەنلىكتىكىلەرنىڭ پاسىل ماجىراسى قىلغانلىقىنى مەلۇم قىلغان، شۇ سەۋەبتىن ياكى زېڭشىن ئاقسۇ ۋىلايىتىگە ئىلگىرىكى مۇناسىۋەتلىك ماتېرىياللارنى كۆچۈرۈپ يوللاشقا يارلىق چۈشۈرگەن، ئاقسۇ ۋىلايىتى مۇناسىۋەتلىك ماتېرىياللارنى يوللىغاندىن كېيىن ئەمەلىي ئەھۋالغا ئاساسەن ياكى زېڭشىن

① ۋۇ تىڭشىي: «شىنجاڭ چوڭ ئىشلار خاتىرىسىگە تولۇقلىما»، 1 - جىلد، زېمىن، فاكسىمىل نۇسخا 15 - بەت. تە چاقىلىق بىلەن چەرچەن ئارىسىدىكى پاسىلنى، چاقىلىقنىڭ 300 يول غەربىدىكى چىڭگىللىك، 690 يول كېلىدەدىغان غەربىي جەنۇبىدىكى قوزۇققاقتى، 750 يول غەربىي شىمالدىكى شاپتۇلۇق قاتارلىق جايلاردا ئىكەنلىكى يېزىلغان.

② ③ ما داچېڭ قاتارلىقلار رەتلىگەن: «شىنجاڭنىڭ يۇرت تەزكىرىلىرى»، شىنجاڭ خەلق نەشرىياتى، 2010 - يىلى خەنزۇچە نەشرى 488 - ، 507 - بەتكە قاراڭ.

④ بۇ نام بەزى ماتېرىياللاردا 青格里克، بەزىسىدە 克里克 دەپ يېزىلغان، چىڭگىللىكمۇ ۋە چىڭگىللىكمۇ داۋاملىق ئىزدىنىشكە توغرا كېلىدۇ، مەن چىڭگىللىك بولۇشى مۇمكىن دەپ قارىدىم، بەزى كىشىلەرمۇ مۇشۇ خىل قاراشنى قوللىماقتا، چۈنكى شۇ ئەتراپتا چىڭگىل (كىچىك ۋاقىتمىزدا چىڭگىل دەپ ئاتايتتۇق ۋە مېۋىسىنى يەيتتۇق) ئۆسدىكەن. چىڭگىل بىر خىل ئۆسۈملۈك بولۇپ خەنزۇ تىلىدا 牛皮消 دېيىلىدۇ.

⑤ ئەسلىي ماتېرىيالدا 新平 دەپ يېزىلغان، ئەينى ۋاقىتتا بۇ ناھىيە ئۇيغۇرلار تەرىپىدىن «كۆنچى» دېيىلگەن ئۈچۈن كېيىنكى نام لوپنور بىلەن ئەمەس، كۆنچى دېگەن تارىخىي نام بىلەن ئېلىندى. خەنزۇچە ماتېرىياللارنىڭ بەزىلىرىدە 新平 نا شىنخا دەپ ئىزاھات بېرىلگەن. ۋۇ تىڭشىي «شىنجاڭ چوڭ ئىشلار خاتىرىسىگە تولۇقلىما» ناملىق ئەسىرىدە قاراقۇمنى مەركەز قىلغان بۇ يۇرتنىڭ 1898 - يىلىدىن باشلاپ خەنزۇچە 新平 دەپ، 1903 - يىلىدىن باشلاپ 尉犁县 دەپ ئاتالغانلىقى، 1904 - يىلى ناھىيە مەركىزىنىڭ كۆنچى دەرياسىنىڭ شىمالىي قىرغىقىدا، چۆللۈكنىڭ غەربىگە يۆتكەلگەنلىكى يېزىلغان. قاراڭ: ۋۇ تىڭشىي: «شىنجاڭ چوڭ ئىشلار خاتىرىسىگە تولۇقلىما»، 1 - جىلد، زېمىن، فاكسىمىل نۇسخا 14 - بەت. شىنجاڭ خەلق نەشرىياتى 1997 - يىلى ئۇيغۇرچە نەشر قىلغان «لوپنور ناھىيەسى تەزكىرىسى» نىڭ 36 - بېتىدە، «1960 - يىلى 4 - ئاينىڭ 22 - كۈنى گۇۋۇبۇەن لوپنور ناھىيەسىنىڭ ئۇيغۇرچىدىكى (كۆنچى) دېگەن نامىنى لوپنورغا ئۆزگەرتىشنى تەستىقلىدى» دېيىلگەن.

پەرمان چىقارغان. پەرماندا «تەكەنلىك - يېڭىسۇ ئىككى مەھەللىسى ئەسلىدە ئاراتارم دەرياسىنىڭ ئوتتۇرىسىنى پاسىل قىلغان ئىدى. تۇنجى قېتىم پاسىل ئايرىلغاندا، ھەيئەتلەر رۇخۇنەن، تاۋجېنلار ھاۋا سوغۇق بولغانلىقتىن نەق مەيدانغا بېرىپ كۆزەتمەستىن، قاراشەھەردىكى ئەمەلدارلارنىڭ سىزغان خەرىتىسىگە ئاساسەن پاسىل ئايرىغان. ئاراتارم دەرياسىنىڭ ئوتتۇرىسىنىڭ زادى قەيەر ئىكەنلىكىنى ئىككى مەھەللىدىكى ئاھالىلەر كۆرسىتىپ بېرەلمەيدۇ، شۇڭا ئىككى ئارىدىكى تارتىشما تۈگىمىگەن. ئىلگىرى چىڭ سۇلالىسى شۇەنتۇڭ سەلتەنتىنىڭ 2 - يىلى ① جاك ۋېنشىڭ ئىككى ناھىيەدىكى ئەمەلدارلارنىڭ ھەمراھلىقىدا شەخسەن ئۆزى نەق مەيدانغا بېرىپ تەكشۈرۈپ، بەش چوڭ توپا دۆڭنى پاسىل قىلىپ بېكىتكەن، شۇندىن باشلاپ ئاراتارم دەرياسىنى پاسىل قىلىش ئەمەلدىن قالغان، بۇ گۆڭ ھەيئەتنىڭ كۆرگەنلىرىگە ئاساسەن ئالدىراپ ئۆزگەرتىشكە بولمايدىغانلىقىنىڭ بىرىنچى سەۋەبىدۇر. قاراشەھەر مەھكىمىسىنىڭ باشلىقى جاك چۈننىڭ ئېۋەتتىشى بىلەن جاك ۋېنشىڭ چاقىلىق - كۆنچى پاسىلىغا بارغان ھەمدە پاسىلنى بېكىتكەن، ئارىلىقنى ئۈچ ئۆلۈشكە بۆلۈپ تەكەنلىككە ئىككى ئۆلۈشنى، يېڭىسۇلۇقلارغا بىر ئۆلۈشنى ئايرىغان، يېڭىسۇلۇقلارغا تەۋە بولغان بىر ئۆلۈش ئىچىدىكى بەش يول ئارىلىقىنىمۇ تەكەنلىككە بۆلۈپ بېرىپ، بەش چوڭ توپا دۆڭ ياساپ پاسىل قىلغان، تەپسىلاتىنى خەرىتە بىلەن چۈشەندۈرۈپ دېلو تۇرغۇزۇپ يۇقىرىغا يوللىغان. چاقىلىق ئامبىلى تەڭسىزلىك ھېس قىلىشۇمۇ تەكەنلىك ۋە يېڭىسۇ مەھەللىسىدىكىلەر باشقىچە پىكىردە بولمىغان، چاقىلىق ۋە كۆنچى ناھىيەسىدىكى ئەمەلدارلارمۇ ئېتىراپ قىلىپ مۆھۈرلىرىنى بېسىشقان. نەچچە يىل ئۆتۈپلا ھالا بۈگۈنكى كۈنگە كەلگەندە تەكەنلىك مەھەللىسىدىكىلەر پاسىلدىن ئۆتكەن ۋە جاك ھەيئەتنىڭ ئايرىشى ئادىل بولمىغان... دېگەندەك باھانىلەرنى كۆرسەتمەكتە. سوراپ باقسام، بەش دۆۋنى پاسىل قىلسا گۆڭ ھەيئەتكە نېمە پايدا؟ دېلو تۇرغۇزۇلغان تەپسىلىي ماتېرىيالنى گۆڭ ھەيئەت ئۆزى ياساپ چىققانمۇ؟ بېجىرىلگەن بۇ دېلونى نە ۋەجىدىن بىكار قىلغۇدەكمىز؟ شۇڭا، بۇنى يەنە يېنىكلىك بىلەن ئۆزگەرتىشكە بولمايدۇ، مانا بۇ ئىككىنچى سەۋەبتۇر.... قاراشەھەر مەھكىمىسىنىڭ ئامبىلى جاك شى پاسىل ئىشىغا ئېتىبار بىلەن قارىمىغانلىقتىن تەكشۈرۈپ تەستىقلىغان، پاسىل ئايرىلغان ھۆججەتنى ناھىيەلەرگە يوللاپ بەرمىگەن، شۇڭا ناھىيەلەردىمۇ تەتبىقلىغۇدەك تەستىقى ھۆججەت بولمىغان، شۇڭا تەكەنلىك مەھەللىسىنىڭ ئاھالىلىرى پاسىل ئايرىش ئىشى تەستىقلانمىدى دەپ قارىغانلىقتىن، بۈگۈنكى پاسىل ماجىراسى قايتىدىن كېلىپ چىققان. ئەمەلىيەتتە قاراشەھەر مەھكىمىسى ئەمەلدار ئەۋەتىپ پاسىل ئايرىغان ئىش شۇەنتۇڭ سەلتەنتىنىڭ 2 - يىلى 5 - ئاينىڭ 10 - كۈنى تەستىقلىنىپ چۈشكەن ②، ھازىر

① مىلادىيە 1910 - يىلى.

② مىلادىيە 1910 - يىلى 6 - ئاي .

ئارخىپتا بار، كۆچۈرۈلۈپ ئىككى ناھىيەگە پايدىلىنىشى ئۈچۈن يوللاپ بېرىلىدۇ. يۇقىرىقى تەستىق ھۆججەت بولغانلىقى يەنە قايتىدىن پاسىل ئايرىلمايدىغانلىقىنىڭ 3 - سەۋەبىدۇر. شۇ قېتىمقى پاسىل ئايرىش بۇرۇنلا ئومۇمىي تەزكىرىگە كىرگۈزۈلگەن، ئومۇمىي تەزكىرىنىڭ قۇرۇلۇش قىسمى ئىچىدە، ئوقۇپ كۆرۈلسە بولىدۇ: چاقىلىق شىمالغا 440 يول كېلىدىغان يەردىكى چوڭ بەش دۆۋە توپا بار يەردە كۆنچى ناھىيەسى بىلەن پاسىلداش، شۇنىڭ بىلەن بىرگە، ئاراتارىمنىڭ پاسىل قىلىنغانلىقى، چاقىلىق ۋە كۆنچى ئاھالىلىرى دەريا سۈيى سەۋەبلىك ماجىرا قىلىدىغانلىقى، شۇەنتۇڭ سەلتەنتىنىڭ 2 - يىلى ھازىرقى پاسىلغا ئۆزگەرتىلگەنلىكى قاتارلىقلار ئىزاھلانغان. شۇ ۋاقىتتا ئايرىلىپ بېكىتىلمىگەن بولسا قانداقچە تەزكىرىگە پۈتۈلدۈ؟ شىنجاڭنىڭ ئومۇمىي تەزكىرىسىگە ئاساسلانسا بولىدۇ، مانا بۇ پاسىلنى قايتا ئۆزگەرتەسلىكىمىزنىڭ 4 - سەۋەبىدۇر. مانا مۇشۇنداق كۆپلىگەن ئاساسلار سەۋەبلىك چاقىلىق ۋە كۆنچى پاسىلى قايتىدىن ئۆزگەرتىلمەيدۇ. يېڭىسىغا تەۋە 11 ئاڭلى ئالدىنقى دېلو مىسالى ئىچىدە يېزىلغان، ئۇلار ئۆز ئورنىدا تېرىقچىلىق قىلماقتا، ئۇلارنىڭ باج - سېلىقى چاقىلىققا ئايرىلغان، لاشىن مەھەللىسىدىكىلەرنىڭ كۆپى تىكەنلىككە ئايرىلغان، ئەينى ۋاقىتتا ئاقسۇ ۋىلايىتى مەنەسپدارلىرى ۋە ئىككى ناھىيەنىڭ ئامبىلى بىرلىكتە ئەمەلىي ئەھۋالنى كۆرۈپ كېلىشكەن، ئەگەر مۇشۇ دېلودىكى ئاھالىلەر ئەسلىدە چاقىلىققا تەۋە بولغان بولسا، داۋاملىق چاقىلىققا تەۋە بولسۇن، ئەسلىدە چاقىلىققا تەۋە بولمىغانلارنى كۆنچى ناھىيەسى چارە تېپىپ ئورۇنلاشتۇرۇپ بۇندىن كېيىن ئارىلاشتۇرۇۋەتمەسۇن... 4 - يىلى 9 - ئاينىڭ 10 - كۈنى»^① مانا بۇ شىنجاڭ ئۆلكىسىنىڭ ئەينى ۋاقىتتىكى ھۆكۈمرانى ياكى زېڭشىننىڭ 1915 - يىلى 9 - ئاينىڭ 10 - كۈنى^② چۈشۈرگەن ئۇقتۇرۇشى بولۇپ، ئىككى ناھىيە پاسىل ماجىراسىنى چۈشىنىشتە مۇھىم ماتېرىيال بولالايدۇ. چاقىلىق ۋە كۆنچى ناھىيەسى ئارىسىدىكى پاسىل ماجىراسى ئەمەلىيەتتە 1903 - يىلى چاقىلىق ناھىيەسى تەسىس قىلىنغاندىلا باشلانغان بولۇشى مۇمكىن. يۇقىرىدا كۆرگىنىمىزدەك، تۇنجى رەت خۇنيەن، تاۋ جېن قاتارلىقلار پاسىل ئايرىغاندا قىش بولغانلىقتىن نەق مەيدانغا بارماستىن خەرىتىگە قاراپ، ئاراتارىم دەرياسىنىڭ ئوتتۇرىسىنى پاسىل قىلغان،

① جاكى داچۇن: «شىنجاڭنىڭ بوران - چاپقۇنلۇق 70 يىلى»، جۇڭگو نەپۇەن لەنشى نەشرىيات شىركىتى، 1970 - يىلى خەنزۇچە نەشرى، 881 - بەت. شىنجاڭ خەلق نەشرىياتى 1997 - يىلى ئۇيغۇرچە نەشر قىلغان «لوپنور ناھىيەسى تەزكىرىسى» نىڭ 26 - بېتىدە «ئۆلكىنىڭ سابىق باش مۇپەتتىشى ليەن كۈينىڭ تەستىقلىشى بىلەن يېڭىسۇ، شورۇڭ، بەشدۆڭ قاتارلىق جايلار شىنجاڭ، چاقىلىق ناھىيەلىرىنىڭ پاسىلى قىلىپ بېكىتىلدى. قاراشەھەر ۋالىيىسى جاكى چۈننىڭ ھاۋالىسى بىلەن ئەۋەتىلگەن جاكى ۋېنشىڭ ئىككى ناھىيە ئەمەلدارلىرى بىلەن ئەمەلىي تەكشۈرۈش ئېلىپ بېرىپ پاسىلنى بېكىتتى» دېيىلگەن.

② ياكى زېڭشىننىڭ «توۋا - ئىستىغپار ھۇجرىسىدا يېزىلغان پۈتۈكلەر» دە يېزىلىشىچە، بۇ يارلىق جۇڭخۇا مىندىگونىڭ 4 - يىلى 9 - ئاينىڭ 13 - كۈنى چۈشۈرۈلگەن، مۇناسىۋەتلىك ئۇچۇرلار جاكى داچۇننىڭ كىتابىدىكى بىلەن ئوخشاش. مانا بۇلاردىن قارىغاندا، جاكى داچۇننىڭ بايانلىرى پۈتۈنلەي ياكى زېڭشىننىڭ كىتابىدىن ئېلىنغاندەك قىلدۇ. قاراڭ: ياكى زېڭشىن: «توۋا - ئىستىغپار ھۇجرىسىدا يېزىلغان پۈتۈكلەر»، جۇڭگو نەپۇەن ۋېنخەي نەشرىياتى، 1965 - يىلى خەنزۇچە نەشرى، 2529 - بەتتىن 2533 - بەتكىچە بولغان بايانلار.

دەريانىڭ مەركىزىنى كۆرسىتىپ بېرىش ئىمكانىيىتى بولمىغانلىقى، دەريا ئېقىنىنىڭ ئۆزگىرىپ تۇرۇشىدەك سەۋەبلەر بىرلەشكىلى ناھىيەگە تەۋە بولغان ئىككى مەھەللە ئارىسىدىكى ماجىرا تۈگىمىگەن، شۇنىڭ ئۈچۈن يەنە بىر نۆۋەت پاسىل ئايرىشقا توغرا كەلگەن، 2 - قېتىم پاسىل ئايرىغان جاڭ ۋېنشىڭ نەق مەيدانغا بارغان ھەمدە ئىككى ناھىيەدىكى ئامباللارنى كېلىشتۈرۈپ چوڭ بەش دۆۋە توپا دۆۋىلەپ دۆڭ ياساپ، پاسىل قىلىپ بېكىتكەن (خەلق ئارىسىدىكى رىۋايەتلەردە ياغاچتىن پاسىل بەلگىسىمۇ قالدۇرغان) ھەمدە ئارخىپ تۇرغۇزغان، بۇ قېتىمقى پاسىل ئايرىش ئىشىنى چىڭ سۇلالىسى 1910 - يىلى 6 - ئايدا تەستىقلاپ ھۆججەت چۈشۈرگەن، مۇناسىۋەتلىك ماتېرىياللار ئومۇمىي تەزكىرە ناملانغان تەزكىرىگىمۇ پۈتۈلگەن، لېكىن قاراش ھەرىكەت ئىشىنى ۋاقىتتىكى ۋالىيسى ھۆججەتنى ئىككى ناھىيەگە چۈشۈرۈپ بەرمىگەن، مۇشۇ سەۋەبتىن پاسىل مەسىلىسىدە يوقۇق ئىزدىگەن ئامباللار پاسىل تېخى تەستىقلانمىدى دەپ قاراپ، ئازغىنە باج - سېلىقنى كۆزلەپ يەنە ماجىرا تۇغدۇرغان، شۇڭا بۇ ماجىرا ئۇلغىيىپ ئەينى چاغدىكى شىنجاڭ ئۆلكىسىنىڭ تۇتۇقى ياكى زېڭشىنغا دەۋاغا بارغان. يۇقىرىدا كۆرگەن مەلۇماتلار نېگىزىدىن ئالغاندا، ئەمەلىيەتتە ياكى زېڭشىننىڭ كىتابىدىن ئېلىنغان، ئىشەنچلىك دەرىجىسى يۇقىرى مەنبەدۇر. كۆرگىنىمىزدەك، ياكى زېڭشىن ئىككى ناھىيە ئارىسىدىكى پاسىل مەسىلىسىدە چىڭ سۇلالىسىنىڭ چۈشۈرگەن تەستىق ھۆججىتىنى ئىناۋەتكە ئىگە قىلىپ، قايتىدىن پاسىل ئايرىشنى رەت قىلغان ھەمدە تەستىق ھۆججىتىنى چۈشۈرۈپ بېرىشنى يارلىق قىلغان. ۋۇ تىڭشىي يازغان «شىنجاڭنىڭ چوڭ ئىشلار خاتىرىسىگە تولۇقلىما» ناملىق ئەسەردە چاقىلىق بىلەن كۆنچىنىڭ پاسىلى چاقىلىقنىڭ 440 يول شىمالىدىكى بەش توپا دۆۋىسى ئىكەنلىكى، 640 يول شەرقىي شىمالدا ئالتەياغاج (而得野古其) دېيىلىدىغان يەر ئىكەنلىكى يېزىلغان^①.

6. گومىنداڭنىڭ باج ئەمەلدارى شىي بىن 1917 - يىلى چاقىلىق ناھىيەسىدىن ئۆتكەن، ئۇ ئۆزىنىڭ «شىنجاڭغا ساياھەت» ناملىق كىتابىدا شۇ ۋاقىتتىكى چاقىلىق ھەققىدە خېلى ياخشى مەلۇماتلارنى قالدۇرغان. مۇشۇ كىتابتا چاقىلىق ناھىيەسى بىلەن كېرىيەنىڭ (چەرچەننىڭ) پاسىلى چىڭگىللىك بولۇپ بۇ يەردىكى يايلاقتا بۇرۇن چاقىلىقنىڭ چارۋىچىلىرى مال باققان، ھازىر چەرچەنگە ئايرىپ بېرىلگەن، چاقىلىق ئاھالىلىرىنىڭ بۇنىڭغا پىكرى بار ئىكەن، كەلگۈسىدە پاسىل ماجىراسى كېلىپ چىقىشى مۇمكىن، دەپ يازغان. مۇشۇ كىتابتا يەنە چىڭگىللىكتىن شەرققە 20 يول يۈرسە چاپتالدى، يەنە 20 يول يۈرسە ئۈزۈنچاۋا، 25 يول يۈرسە بەل بولۇپ مۇشۇ يەردە چەرچەن بىلەن چاقىلىق تۇتىشىدۇ، مۇشۇ يەردە توغراققا خەت ئويۇپ پاسىل بەلگىسى قىلىنغان، دەپ يېزىلغان. «چەرچەننىڭ پاسىل خەرىتىسى» دېگەن ئەسەردە، چەرچەننىڭ شەرقىي پاسىلى مىڭبۇلاق (تەلەپپۇزىدا ئۇلاق ئاڭلىنىدۇ - نەقىلچى) دېيىلگەن ھەمدە چەرچەن

① ۋۇ تىڭشىي: «شىنجاڭ چوڭ ئىشلار خاتىرىسىگە تولۇقلىما»، 1 - جىلد، فاكسىمىل نۇسخا، 15 - بەت.

ناھىيەسى تەسىس قىلىنىشتىن بۇرۇن كېرىيە بىلەن چاقىلىقنىڭ پاسىلى چىڭگىللىك ئىدى، دەپ ئىزاھلانغان. سىنتەيىن «جۇڭگو ئارخېئولوگىيەسىدىن خاتىرە» ناملىق كىتابىدا: «يول بويىدىكى پەيلۇ دەپ ئاتالغان، يولدىن ئانچە يىراق بولمىغان يەردە يول بەلگىسى (路牌) بار ئىكەن، يول بەلگىسىنىڭ خېتى بىر قوزۇقتا^① ئىكەن، بۇ يەردە كىچىك بىر ئۆي بار، بۇ قوزۇق كېرىيە بىلەن چاقىلىقنىڭ پاسىل بەلگىسى ئىكەن» دەپ يازغان، بۇ بەلكىم 1906 - يىلىنى كۆرسىتىدىغان خاتىرىدۇر. 1884 - يىلى شىنجاڭ ئۆلكىسى تەسىس قىلىنغاندىن كېيىن چەرچەندە تەكشۈرۈش (جىچا) ئىدارىسى قۇرۇلۇپ كېرىيەنىڭ باشقۇرۇشىدا بولغان، 1913 - يىلى چاقىلىق ناھىيەسىگە بۆلۈپ بېرىلگەن. چاقىلىقتا ناھىيە تەسىس قىلىنىپ 11 يىلدىن كېيىن يەنى 1914 - يىلى چەرچەن ناھىيەسى تەسىس قىلىنغان. مۇشۇلاردىن قارىغاندا، چەرچەن كېرىيەگە قارىغان ۋاقىتتا پاسىلى چىڭگىللىكتە، چەرچەن ناھىيەسى قۇرۇلغاندىن كېيىن بەل دېگەن يەردە بولغان. شىيې بىن كۆنچى ناھىيەسى بىلەن بولغان پاسىلى ھەققىدىمۇ خېلى ئېنىق مەلۇمات قالدۇرغان، مۇنداق دېيىلگەن: «يېڭىسۇدىن چىقىپ غەربىي شىمالغا يۈرۈش، ئوت - چۆپلۈك كۆل بولۇپ مەھەللىلەر ئۈزۈلمەيدىكەن. 12 يول يۈرۈپ ئاراتارمىغا كەلدۇق، بۇ تارم دەرياسىنىڭ بىر تارامى بولۇپ شەرققە ئېقىپ كۆنچى دەرياسىغا قوشۇلىدىكەن... يەنە 30 يول يۈرسە پاسىل بەلگىسى بولۇپ چاقىلىق بىلەن كۆنچى ناھىيەسىنىڭ پاسىل يېرى ئىكەن، يولنىڭ ئىككى تەرىپىدە توپا دۆڭ بولۇپ ياغاچ بىلەن بەلگە قىلىنغان ئىكەن. بۇ يەردىن يەنە 28 يول يۈرۈپ دۇرالغا يېتىپ باردۇق...»^② دېيىلگەن. مانا مۇشۇ ئۇچۇردىن قارىغاندا، كۆنچى ناھىيەسى بىلەن چاقىلىق ناھىيەسىنىڭ پاسىلى ئىزچىل ھالدا دۇرال سېپىلىنىڭ 14 كىلومېتىر جەنۇبىدىكى بەش دۆڭ (دۆۋە) بەلگە قىلىنغان، بۇ يەر ئاراتارم دەرياسىنىڭ شىمالىدا بولغان. چاقىلىقنىڭ شەرقىي تەرەپلىرى، جۈملىدىن ماڭلاي ۋە باشقا تەرەپلىرىدىكى پاسىلى توغرىسىدا مەرھۇم تارىخچى ئابدۇۋەلى روزى مەخسۇس ماقالە يېزىپ تونۇشتۇرغان ئىدى، شۇڭا بۇ ھەقتە كۆپ توختالمىدۇق، بۇ ھەقتە چوڭقۇرلاپ ئىزدەنگۈچىلەرنىڭ ئەنە شۇ ماقالىسىمۇ («چاقىلىق تارىخ ماتېرىياللىرى»، 1 - توپلام) مۇراجىئەت قىلىشنى تەۋسىيە قىلىمەن.

7. شىنجاڭنىڭ تۇتۇقى بولغان ياكى زېڭشىنىڭ «توۋا - ئىستىغپار ھۇجرىسىدا يېزىلغان پۈتۈكلەر» نىڭ 2 - توپلام 2 - كىتابىدا قاراسىپەلەرنىڭ چاقىلىق ئامبىلى خۇ دىيەنخۋانى ئۆلتۈرگەن ۋەقەلىكىنى بايان قىلغاندا، قاراشەھەردىكى چېرىكلەرنىڭ باشلىقى تۇڭ مىڭسەينىڭ چاقىلىققا بېرىپ دېلو بېجىرىشىگە مۇناسىۋەتلىك بولغان مىنگونىڭ 2 - يىلى (مىلادىيە 1913 - يىلى) 12 - ئاينىڭ 30 - كۈنىدىكى

① ۋۇ تىڭشىي: «شىنجاڭنىڭ چوڭ ئىشلار خاتىرىسىگە تولۇقلىما»، فاكسىمىل نەشرى، 4 - جىلد 2 - بۆلۈم 19 - بەت، 447 - بەتتە چاقىلىق ۋە چەرچەن پاسىلىدا توغراققا خەت يېزىلغانلىقى بايان قىلىنغان.

② شىيې بىن: «شىنجاڭغا ساياھەت»، شىنجاڭ خەلق نەشرىياتى، 1990 - يىلى خەنزۇچە نەشرى، 187 - ، 199 - بەتلەر.

تېلېگراممىسىدا چاقىلىق ناھىيەسىگە تەۋە يېڭىسۇ (叶密苏) دېگەن يەردە^① دېگەن بايانمۇ بار، قاراشەھەرنىڭ ئەمەلدارلىرىنىڭ ئۆلكە تۇتۇقىغا يوللىغان تېلېگراممىسىدا يېڭىسۇنىڭ قەيەرگە تەۋە ئىكەنلىكى خاتا يوللاپ قېلىشى مۇمكىنچىلىكى يوق دېسەك خاتالاشمايمىز.

8. 1948 - يىلى 6 - ئاينىڭ 15 - كۈنىدىكى، «شىنجاڭ ئۆلكىسى چەرچەن ناھىيەلىك ھۆكۈمەت تەكشۈرگەن ھەربىي ئىشلاردىكى مۇھىم جايلار تەزكىرىسىنىڭ چۈشەندۈرمىسى» دە «چەرچەن ناھىيەسى شەرقتە چاقىلىق ناھىيەسى بىلەن چاپتالدىدا تۇتىشىدۇ (كونا يول بويىچە)، يەنە ئاقتازغا 45 كىلومېتىر كېلىدىغان يەردىكى شاپتۇلكۆلدە تۇتىشىدۇ (يېڭى تاشيول بويىچە)، ناھىيە مەركىزى بىلەن شاپتۇلكۆل ئارىسى 165 كىلومېتىر...»^② دېيىلگەن. مانا مۇشۇ ماتېرىيالغا قارىغاندا، پاسل يول لىنىيەسى بويىچە كۆرسىتىلىپ تۇرغان. يۇقىرىدا دېيىلگەن چاپتالدى دېگەن جاي نامى ھازىرغىچە ساقلىنىپ بولۇپ شۇ ۋاقىتتىكى چەرچەن دەرياسىنى بويلىغان يول (چەرچەن، تاتىراڭ، چوڭكۆل، ئاقتاز، ياقاتوغراق، چاپتالدى) لىنىيەسىدىكى بىر جاي. 1942 - يىلى چاقىلىق بىلەن چەرچەن ئارىسىدىكى تاشيول ياسالغان. بۇ يول چەرچەن دەرياسىنى بويلىماستىن ئارال، جاڭگالسىي، بەشتوغراق ئارقىلىق ۋاششەھەرگە تۇتاشقان. شاپتۇلكۆل چاپتالدىنىڭ شىمال تەرىپىدىكى يايلاق بولۇپ شۇ كۆلنىڭ شەرقىي تەرىپى چاقىلىق ناھىيەسىگە تەۋە بولغان. 1940 - يىللاردىكى پاسل ۋە يول لىنىيەسى ھەققىدە گومىنداڭ دەۋرىدە، يەنى 1944 -، 1948 - يىللىرى سىزىلغان خەرىتىلەر ھەم 1966 - يىلى نەشر قىلىنغان «شىنجاڭ ئۇيغۇر ئاپتونوم رايونى خەرىتىلىرى توپلىمى» دىن كۆرۈش مۇمكىن.

9 يەر ناملىرى تەتقىقاتچىسى، مەرھۇم نىياز كېرىمنىڭ يازغانلىرىغا ئاساسلانغاندا، چاقىلىق بازىرىدىن قوشلاشقىچە 120 يول، لايدۇڭگىچە 230 يول، يىلۋاچىمەنگىچە 370 يول، ماندارلىققىچە 430 يول، تۆمۈرلۈككىچە 575 يول، غازكۆل (شوركۆل دەپمۇ ئاتالغان) گىچە 630 يول، ئۇ يەردىن جەنۇبقا بۇرۇلۇپ 50 يول يۈرسە قابۇتۇبۇلاققا، ئۇ يەردىن ماڭلايغا 60 يول، غاشۇنغىچە 120 يول كېلىدۇ. چاقىلىقتىن چىمەنتاغ ئېغىزىغىچە 900 يول كېلىدۇ، بۇرۇنقى ۋاقىتتا چىڭخەي بىلەن شىنجاڭنىڭ پاسلى مانا مۇشۇ چىمەنتاغ ئېغىزىدا ئىدى.^③

مەرھۇم تارىخچى ئابدۇۋەلى روزى «تۆمۈرلۈك، ئارال، چىغلىق، داۋزا، يۈرەكتاش، سېرىقساي، مۇزلۇق، قاراساتى، ماندالىق، قوراملىق، گەنجىلىك، سۇلۇقساي، ئانتاتقان،

① ياڭ زېڭشىن: «توۋا - ئىستىغپار ھۇجرىسىدا يېزىلغان پۈتۈكلەر» نىڭ 2 - توپلام 2 - كىتاب. جۇڭگو تەبىئە ۋە ئىنسان ئىشلىرى نەشرىياتى، 1965 - يىلى خەنزۇچە نەشرى، 453 - بەتكە قاراڭ.

② شياۋ خېنلى: «چەرچەننىڭ ناھىيە بولۇپ قۇرۇلۇشى ۋە ناھىيە بولۇپ قۇرۇلغاندىن كېيىنكى ناھىيە پاسىدا نىڭ ئۆزگىرىش ئەھۋالى»، جۇڭگو خەلق سىياسىي مەسلىھەت كېڭىشى چەرچەن ناھىيەلىك كومىتېتى تۇزۇپ باسقۇچ تۇرغان: «چەرچەن تارىخ ماتېرىياللىرى (2)»، 2008 - يىلى خەنزۇچە نەشرىگە قاراڭ.

③ نىياز كېرىمى: «شىنجاڭنىڭ قەدىمكى كارۋان يوللىرى»، شىنجاڭ خەلق نەشرىياتى، 2000 - يىلى ئۇيغۇرچە نەشرى، 249 - بەت.

قىزىلچاپ، ئېشەكپاتتى، قۇمىتاغ (يۇشاشەن)، يىتىمبۇلاق — ئومۇمەن چوڭ چىمەن، ئارا چىمەن، كىچىك چىمەنتاغلىرى پۈتۈنلەي چاقىلىق پاسىلى ئىچىدە ئىكەنلىكىگە تارىخى ئاكتۇرۇپ پاكىت ئىزدەش ھاجەتسىز... شىنجاڭ بىلەن چىڭخەي پاسىلى «داۋزا» (دەرۋازا) دەپ ئېنىق بەلگىلەنگەن. بۇ پاسىلنىڭ شىمالى «قوچقار»، ئوتتۇرا قىسمى «داۋزا»، جەنۇبى «يۈرەكتاش» دەپ ئېنىق بىرلىككە كەلگەن. 1903 - يىلى چاقىلىق ناھىيە بولۇپ قۇرۇلغاندىن 1949 - يىلى شىنجاڭ ۋە چىڭخەي ئازاد بولغىچە، چاقىلىق ناھىيەسى بۇ يەرگە 14 نەپەر ئەمەلدار (شاڭيۈ) تەيىنلىگەن ياكى ئالماشتۇرغان، باجگىر ئەۋەتكەن...»^① دەپ يازغان. مەرھۇمنىڭ بۇ ماقالىسى ناھايىتى ياخشى يېزىلغان، چىڭخەي ئۆلكىسى بىلەن بولغان پاسىل ئۆزگىرىشى، سەۋەب ۋە جەريانلىرى ناھايىتى تەپسىلىي بايان قىلغان. بۇ ماتېرىيال مەڭگۈ ساقلاشقا ئەرزىيدىغان تارىخىي مەنبە بولسىمۇ پاكىت سۈپىتىدە تىلغا ئېلىنغان ھۆججەتلەرنىڭ ساقلانغان ئورنى ۋە نومۇرىنىڭ ئىزاھلانمىغانلىقى ئەپسۇسلىنارلىق بولغان، كۆپىنچە ماتېرىياللار خەلق ئېغىزىدىن توپلانغان بولغاچقا يازما پاكىتى يوق، باشقىلارغا پاكىت سۈپىتىدە ئېتىراپ قىلدۇرۇش قىيىن بولۇپ قالغان. مۇمكىن بولسا شۇ پاكىتلارنىڭ سۈرىتى بېرىلگەن بولسا، قايىل قىلىش كۈچى تېخىمۇ يۇقىرى بولاتتى.

چاقىلىق ناھىيەسىدە ئۆتكەن نامدار مائارىپچى، مەرھۇم ئىبراھىم سەيدۇللا چاقىلىقنىڭ پاسىلى توغرىلۇق توختىلىپ، «شىمالدىن دۇرانىڭ يېنىدىكى بەشىدۆۋە، شەرقىي تەرەپتىن خوجا چۈشكۈن (دۇنخۇاڭ بىلەن چاقىلىقنىڭ ئارىسىدا)، شەرقىي جەنۇبتا داۋزا، غەربىي تەرەپتىن ياقاتوغراق چاقىلىقنىڭ پاسىلى قىلىپ بېكىتىلىپ، شۇ چاغدىلا تاشقا خەت ئويۇپ كۆمۈۋەتكەن»^② دەپ يازغان. ئۇنىڭ ئەسلىمىسىدە پاسىل ئايرىش ساقال ئامبال دېگەن كىشىنىڭ ھۆكۈم سۈرگەن ۋاقتى ئىكەنلىكى يېزىلغان بولسىمۇ ھازىرچە ئېنىق يىلىنى بېكىتىش قىيىن، ئەمما 1908 - يىلىدىن بۇرۇن 1902 - يىلىدىن كېيىنكى ئىش بولۇشى ئېھتىمالغا يېقىن، تېخىمۇ ئېنىقراق ئېيتقاندا چاقىلىق ناھىيەسى تەسىس قىلىنغان 1903 - يىلىدىكى ئىش بولۇشى ئېھتىمالغا يېقىن. «چاقىلىق ناھىيەسى تەزكىرىسى» نىڭ باش تۈزگۈچىسى لى شۇاڭچىڭ «چاقىلىقتىكى چوڭ ۋەقەلەر خاتىرىسى» دە 1910 - يىلى 5 - ئاينىڭ 10 - كۈنى چاقىلىق بىلەن بىلەن لوپنور پاسىلىنىڭ بەشىدۆڭ قىلىپ بېكىتىلگەنلىكىنى، پاسىلنىڭ چاقىلىق ناھىيە بازىرىغا 440 يول (220 كىلومېتىر) ئىكەنلىكىنى، قاراشەھەر مەھكىمىسىنىڭ باشلىقى جاك چۈننىڭ جاك ۋېنشىڭ ئىسىملىك بىرىنى مۇشۇ ئىشنى ھەل قىلىشقا

① ئابدۇۋەلى روزى: «1903 - يىلى چاقىلىق ناھىيە بولۇپ قۇرۇلغاندىن بۇيانقى چىمەن رايونىغا نەزەر»، جۇڭگو خەلق سىياسىي مەسلىھەت كېڭىشى چاقىلىق ناھىيەلىك كومىتېتى تۈزگەن «چاقىلىق تارىخ ماتېرىياللىرى» 1 - توپلام، ئۇيغۇرچە، 150 - بەت.

② ئىبراھىم سەيدۇللا: «چاقىلىق ناھىيە بولۇپ قۇرۇلغاندىن كېيىن ئامبال بولغان كىشىلەر»، «شىنجاڭ تارىخ ماتېرىياللىرى (48)»، شىنجاڭ خەلق نەشرىياتى، 2006 - يىلى ئۇيغۇرچە نەشرى، 237 - بەت.

ئېۋەتكەنلىكىنى، جالڭ ۋېنشىڭنىڭ ئىككى ناھىيەنىڭ يەرلىك ئەمەلدارلىرى بىلەن شۇ جايلاردا تەكشۈرۈپ بېكىتكەنلىكىنى يازغان^①، بۇلار ئەمەلىيەتتە ساقلانغان ئارخىپ - ماتېرىياللار ئاساسىدا يېزىلغانلىقىدا شۈبھە يوق. ئۈزۈلمەس دەۋا بولۇپ قېلىۋاتقىنىغا بىر ئەسىر بولۇپ قالغان چاقىلىق - لوپنور پاسىل مەسىلىسىگە يالڭ زېڭشىنمۇ كۆڭۈل بۆلمەي تۇرالمىغان. شېڭ شىسەي زامانىدا ئۆلكىدە رەھبىرىي تارماقلاردا ئىشلىگەن جالڭ داجۇننىڭ ئارخىپ - ماتېرىياللار ئاساسىدا يېزىشىچە، يالڭ زېڭشىن چاقىلىق بىلەن كۆنچى ئارىسىدىكى پاسىلنى بېكىتكەندىن كېيىن تىزىمغا ئېلىپ تەزكىرىگە پۈتكۈزگەن، شۇ ۋاقىتتا چاقىلىقنىڭ شىمالىي پاسىلى ناھىيە بازىرىدىن 440 يول نېرىسىدىكى بەش دۆۋە توپا دۆڭ ئىكەنلىكى 1915 - يىلى 9 - ئاينىڭ 10 - كۈنى بېكىتىلگەن^②. ئومۇمەن ئالغاندا، چاقىلىق ناھىيەسىنىڭ پاسىلى 1903 - يىلىدىن ئېتىبارەن ئاساسەن ئۆزگەرمىگەن، شۇ ۋاقىتتىكى پاسىلى ھەققىدە مۇناسىۋەتلىك ماتېرىياللاردا ناھايىتى ياخشى ئۇچۇرلار ساقلانغان، ھەتتا خەرىتىلىرى بار. يۇقىرىدا كۆرگىنىمىزدەك، ئەينى ۋاقىتتىكى چېگرالارغا مەخسۇس بەلگىلەر قالدالغان. خەلق ئارىسىدىكى ئۇچۇرلارغا قارىغاندا، گەنسۇ ۋە چىڭخەي ئۆلكىلىرى بىلەن بولغان پاسىلدا «داۋزا» دېگەن خەت ئويۇلغان تاش بەلگە قىلىنغان، بەزى ۋاقىتلاردا «داۋزا» دېگەن تاشنىڭ مەقسەتلىك يۆتكەلگەنلىكى ھېكايە قىلىنىدۇ. مەيلى قايسى تەرەپتە بولمىسۇن پاسىل بەلگىلىرى ئاساسەن يول بويلىرىغا ياسىلىپ (كۆنچى بىلەن چاقىلىق پاسىلى سۈنئىي بەش دۆۋە ياسىلىپ، ئۇنىڭغا ياغاچتىن بەلگە تىكلەنگەن. چىڭخەي بىلەن بولغان پاسىلغا «داۋزا»^③

① جۇڭگو خەلق سىياسىي مەسلىھەت كېڭىشى چاقىلىق ناھىيەلىك كومىتېتى: «چاقىلىق تارىخ ماتېرىياللىرى (1)»، 1991 - يىلى خەنزۇچە نەشرى، 62 - بەت.

② جالڭ داجۇن: «شىنجاڭنىڭ بوران - چاپقۇنلۇق 70 يىلى»، جۇڭگو تەيۋەن لەشى نەشرىيات شىركىتى، 1980 - يىلى خەنزۇچە نەشرى، 881 - بەت.

③ داۋزا دېگەن پاسىل تېشى يەنى چىڭخەي بىلەن چاقىلىق پاسىلىدىكى بۇ بەلگە تېشىنىڭ يۆتكەلگەنلىكى توغرىسىدا كى ۋەقەلىكىنى چاقىلىق ناھىيەسىدە بىلىمىدىغانلار ناھايىتى ئاز بولۇشى مۇمكىن. ئىسھاق ھاجىم قاتارلىقلارنىڭ قاتنىشىدا شىدا چىڭخەي تەرەپ بۇ تاشنى تۆگىگە ئارتىپ يۆتكەۋەتكەن. بۇ ئىشلارنىڭ ئازادلىقتىن كېيىن بولغانلىقى ئېنىق، لېكىن يۇقىرى دەرىجىلىك ھۆكۈمەت ئورۇنلىرىنىڭ تەستىقى بىلەن بولغانمۇ ياكى ئۆلكىنىڭ خاھىشى بىلەن بولغانمۇ، بۇنى ھازىرچە ئۇقمايمىز. ھازىر دۆلەت 315 - تاشيولىنى بويلاپ يەتتەبۇلاق (خۇئاڭگۇ) تىن دۇنخۇاڭ تەرەپكە يۈرسە 60 نەچچە كىلو - مېتىردا «داۋزۇسى» (داۋزا) دېيىلىدىغان يول ئاسراش پونكىتى بار. مۇشۇنىڭدىن قارىغاندا، داۋزا دېگەن ئورۇن مۇشۇ ئەتراپتا ئانچە يىراق بولمىغان جايدا بولۇشى مۇمكىن، يەنە بىر نۇقتىدىن قارىغاندا، بۇ يۆتكەپ كېلىنكەن جايى بولۇشىمۇ مۇمكىن. 1972 - يىلى خەرىتە نەشرىياتى خەنزۇچە نەشر قىلغان «دۇنيا خەرىتىلىرى توپلىمى» نىڭ «جۇڭگونىڭ غەربىي شىمالى» قىسمىدا بۇ جاينىڭ نامى 大乌斯 دەپ كۆرسىتىلگەن، بۇ جاي خەرىتىسىدىن قارىساق، ھازىرقى ماڭلاي بازىرىدىن ئۆتۈپ قۇمتاغ (يۇشاشەن)، ئۇندىن كېيىن داۋزا (大乌斯)، ئۇندىن كېيىن «ماڭلاي» (茫崖) غا يېتىپ بارىدۇ. 1960 - يىللىرى چاقىلىق ناھىيەسىگە تەۋە «ئارال (阿拉尔)» ۋە «كونا ماڭلاي» دېگەن جايلار دېھقانچىلىق مەيدانى قۇرۇپ، ئاھالە يۆتكەپ كېلىش ئۇسۇلىدا چىڭخەي تەۋەسىگە ئۆتۈپ قالغان، شۇ ۋاقىتتىكى خەرىتىلەردە چىڭخەي ئاھالىلىرى ئولتۇراقلاشقانلىقتىن چىڭخەيگە تەۋە قىلىپ سىزىلىپ مەسىلىنى مۇرەككەپلەشتۈرۈۋەتكەن، ھەتتا بەزى ۋاقىتلاردا ئاھالىلەر ئارىسىدا توقۇنۇشۇمۇ پەيدا قىلغان. چىڭخەي ۋە شىنجاڭ ئارىسىدىكى بۇ پاسىل مەسىلىسى مەركەزنىڭ كۆرسەتمىسى بويىچە كۆپ قېتىم كېڭەش شىش ئارقىلىق ئەينى ۋاقىتتا «دۆلەتنىڭ قۇرۇلۇش ئىدارىسى» ئاچقان تاشپاختا كانىنىڭ چىڭخەي ئۆلكىسىگە ئۆتكۈزۈپ بېرىلگەنلىكى، بۇ كان رايونىنى چىڭخەي ئۆلكىسى ئەمەلىي باشقۇرۇپ تۇرغانلىقى قاتارلىق ئەمەلىي مەسىلىلەر ئاساسىدا، 2001 - يىلى 5 -، 6 - ئايلاردا ھازىرقى پاسىل بېكىتىلگەن. 2013 - يىلى 4 - ئاينىڭ 6 - كۈنى، دۇنخۇاڭ ۋە يەتتەبۇلاق قاتارلىق جايلاردا خىزمەت قىلغان ئىسھاق ھاجىم ئوغلى مەمتىمىن بىلەن بولغان سۆھبىتىمىزدە «داۋزا» دېيىلگەن جاينىڭ يەتتەبۇلاقنىڭ 40 كىلومېتىردەك شەرقىدە ئىكەنلىكىنى بايان قىلدى.

دېگەن خەت ئويۇلغان تاش بەلگە قىلىنغان، چەرچەن بىلەن چاقىلىق پاسىلىغا توغراققا خەت ئويۇپ بەلگە قىلىنغان)، ئۆتكەن - كۆچكەنلەرگە بارغان - كەلگەن جايدىن بېشارەت بېرىش رولىنى ئويناش بىلەن بىرگە نازارەت قىلىشتىمۇ قولاي شارائىت بىلەن تەمىن ئەتكەن^①. جۇمھۇرىيەت قۇرۇلغاندىن كېيىن پاسىللاردا قىسمەن ئۆزگىرىشلەر بولغان بولسىمۇ، ئاساسىي جەھەتتىن بۇرۇنقى ۋاقىتتىكى ئەھۋال بىلەن ئوخشىشىدۇ. قىسقىچە خۇلاسە قىلغاندا، چاقىلىق ناھىيەسىنىڭ پاسىلىدا ئۆزگىرىش بولغان يىللار ۋە ئەھۋالنى مۇنداق يىغىنچاقلاشقا بولىدۇ:

1. شىمالىي پاسىلى: 1903 - يىلى چاقىلىق ناھىيەسى تەسىس قىلىنغاندا، چاقىلىق كۆنچى ناھىيەسىدىن ئايرىلغان، شۇڭا بۇ ناھىيەنىڭ دەسلەپكى پاسىلى ئاساسىي نۇرغۇزۇلغان، بۇ قېتىمقى پاسىل نەق مەيداننى كۆزىتىش ئارقىلىق ئايرىلماستىن قىش مەزگىلى دېگەننى باھانە قىلىپ قاراشەھەردە خەرىتىسىگە قاراپ ئايرىپ چىقىلغان. بۇ يىلدىكى پاسىللىرىنى «چاقىلىقنىڭ خەرىتىلىك يۇرت تەزكىرىسى» دىكى پاسىللىرىنى كۆرسىتىش مۇمكىن. چاقىلىق - كۆنچى پاسىلى ئەينى ۋاقىتتا كونا يېڭىسۇنىڭ شىمالىدا، توغرائېقىن يەنى ئاراتارىم دەرياسىنىڭ شىمالىي قىرغىقى بولغان. بۇ ۋاقىتتىكى ماتېرىياللاردا ئاراتارىم دەرياسىنىڭ ئوتتۇرىسى دېيىلگەن، خەرىتىلەردە جۈملىدىن شۇ ۋاقىتتىكى چاقىلىق، كۆنچى ۋە قاراشەھەر خەرىتىلىرىدە مۇشۇ ئېقىننىڭ شىمالىي قىرغىقى ياكى ئېقىن پاسىلى قىلىپ سىزىلغان. بۇ پاسىل دىلپار ۋە توغراقبۇلاقنىڭ سەل جەنۇبىدا بولغان. 1910 - يىلىغا كەلگەندە تىكەنلىك - يېڭىسۇ ئارىسىدىكى پاسىل ماجىراللىرى (كونكرېت ئېيتقاندا يىغىلىدىغان باجنىڭ قايسى ناھىيەگە تەۋە بولۇشى سەۋەبىدىن) ئۈزۈلۈپ كەتكەن، قاراشەھەردىن مەخسۇس ئەمەلدار كېلىپ، ئىككى ناھىيە ئامباللىرىنىڭ ھەمسەپەرلىكىدە نەق مەيدان كۆزىتىلىپ پاسىل ئايرىلغان^②. دەريا ئېقىنىنىڭ ئۆزگىرىپ تۇرۇشى قاتارلىق ئەھۋاللارنى كۆزدە تۇتۇپ بەش توپا دۆڭ ياسالغان ھەمدە ئۇنىڭغا ياغاچتىن پاسىل بەلگىسى ياساپ قالدغان، بۇ قېتىمقى پاسىل توغرائېقىن^③ يەنى ئاراتارىم دەرياسىنىڭ شىمالىدا بولۇپ شىبى بىنىنىڭ 1917 - يىلىدىكى خاتىرىسىگە ئاساسلانغاندا، بەش دۆۋەدىن دۇرالغا 14 كىلومېتىر، يېڭىسۇغا 21 كىلومېتىر كېلىدۇ. دېمەك، بەش دۆۋە ناملانغان پاسىل كونا يېڭىسۇنىڭ 21 كىلومېتىر

① چەرچەن ناھىيەلىك يەر ناملىرى كومىتېتى: «چەرچەن ناھىيەسىنىڭ يەر ناملىرى تەزكىرىسى»، 1987 - يىلىدىكى خەنزۇچە نەشرىگە كىرگۈزۈلگەن مىنگو دەۋرىدىكى ئىككى پارچە خەرىتىگە قارالغۇ.

② 1910 - يىلى قاراشەھەر ۋالىيسى جاڭ چۈننىڭ ئېۋەتتىشى بىلەن جاڭ ۋېنشىڭ نەق مەيدانغا بېرىپ تەكشۈرگەن، ئۇنىڭغا ھەمراھ بولۇپ بارغانلاردىن شىنپىڭ ناھىيەسىنىڭ ئامبىلى يى جىننەن، چاقىلىق ناھىيەسىنىڭ ئامبىلى مى رۇي شەن قاتارلىقلار بار. رۇي شەن «چاقىلىقنىڭ يۇرت تەزكىرىسى» نى يېزىپ چىققان، شۇ ۋەجىدىن ئۇنىڭ پاسىل توغرىسىدىكى بايانلىرى ئىشەنچلىك سانالدى. شىنپىڭ ناھىيەسىنىڭ خەرىتىسى 1907 - يىلى يېزىلغان «شىنپىڭ (كۆنچى) نىڭ يۇرت تەزكىرىسى» گە كىرگۈزۈلگەن بولغاچقا پاسىل دائىرىسىدە مەلۇم پەرقلەر بولۇشى مۇمكىن.

③ «توغرائېقىن» ياكى «توغرائېرىق» دېيىلگەن جاي ھازىرقى چاقىلىق پاسىل دەۋازىسىنىڭ ئۈچ كىلومېتىر - دەك شىمالىدا، يەنى ھازىر «چۈچۈكبويىلىق» (گەنسۇچاڭ) دېگەن يەردە.

شمالدا بولۇپ بۇ ئارىدا پۈتۈنلەي چاقىلىققا تەۋە مەھەللىلەر بولغان. 1914 - يىلىنىڭ كېيىنكى يېرىمى ياكى 1915 - يىلىنىڭ باشلىرىدا كۆنچىگە تەۋە ئەمەلدارلار يەنە بىر قېتىم پاسىل دەۋاسى قىلىپ شىنجاڭ تۇتۇقى ياكى زېڭشىنغا مەلۇمات يوللىغان. ياكى زېڭشىن مۇناسىۋەتلىك ھۆججەتلەرنى ئاقسۇدىن ئالدۇرۇپ تەكشۈرگەندىن كېيىن، پاسىلنى قايتا ئايرىش تەلىپىنى رەت قىلغان. 1952 - يىللىرى ئەتراپىدا قاراشەھەر ۋالىيسى مۇھەممەت ئىسمايىل خىزمەت تەكشۈرۈپ چەرچەندىن چاقىلىققا كەلگەندە، شۇ ۋاقىتتىكى چاقىلىق ناھىيەسىنىڭ ھاكىمى غۇجائابلا رەھمان يېڭىسۇ چاقىلىققا بەك يىراق ئىكەن، ئىش بېجىرىشكە قولايىسىز ئىكەن، تىكەنلىك رايونى^① باشقۇرسا قانداق دېگەن ھەمدە «يېڭىسۇنى تىكەنلىككە قوشۇپ بېرىشكە قوشۇلمەن» دەپ خەت يېزىپ شەخسىي تامغىسىنى بېسىپ بەرگەن. ۋالىي مۇھەممەت ئىسمايىل قاراشەھەرگە قايتىشىدا يېڭىسۇ ۋە تىكەنلىكتە يىغىن ئېچىپ يېڭىسۇنىڭ تىكەنلىك رايونىنىڭ باشقۇرۇشىدا بولىدىغانلىقىنى ئۇقتۇرغان. شۇندىن باشلاپ لوپنور ناھىيەسى يېڭىسۇنىڭ ئۆزلىرىگە تەۋە ئىكەنلىكىنى دەۋا قىلىپ كەلگەن. غۇجائابلا رەھماننىڭ خېتى ئەمەلىيەتتە شەخسىي قىلمىش بولۇپ، مۇناسىۋەتلىك خەلق ھاكىمىيىتى تەستىقلىمىغان. 1958 - يىلىدىن 1960 - يىلىغىچە بولغان ئاھالە كۆچۈرۈشتە يېڭىسۇدىكى كۆپلىگەن ئاھالە شۇ ۋاقىتتىكى سىياسەت بويىچە لوپنور ناھىيەسىنىڭ تارىم يېزىسىغا كۆچكەن. 1980 - يىللاردىكى چاقىلىق ناھىيەسى بىلەن لوپنور ناھىيەسى ئارىسىدىكى يېڭىسۇ پاسىل مەسىلىسى داۋامىدا يۇقىرىقى مەسىلىلەر ئايدىڭلىشىپ، 1910 - يىلىدىن بۇيانقى پاسىلى ئەسلىگە كەلتۈرۈلگەن. چاقىلىقنىڭ شىمالىي پاسىلى باياندا ئىزاھلاش ھاجەتكى، بىز پايدىلىنىۋاتقان بەزى خەرىتىلەر سەۋەنلىكتىن خالىي ئەمەس. مىسالەن، «شىنجاڭنىڭ يۇرت تەزكىرىلىرىنىڭ ئارگىنالى» ناملىق كىتابنىڭ 486 - بېتىگە كىرگۈزۈلگەن «كۆنچى ناھىيەسىنىڭ خەرىتىسى» دە يېڭىسۇ ئاراتارىمىنىڭ شىمالىغا سىزىلغان، نەتىجىدە كۈزۈك (كۈزلەك 柯子拉)، يېڭىسۇ (夜密苏)، دۇرال (都拉里)^②،

① تىكەنلىكتە تۇغۇلۇپ چوڭ بولغان ساتتار مۇتەللىپنىڭ ئەسلىشىچە، تىكەنلىك رايونىدىكى لاشىن مەھەللىسىدە 100 ئائىلىلىكتەك پىچان لۈكچۈنلۈك، تۇرپان مەھەللىسىدە 14 ئائىلە تۇرپانلىق بولغان. تىكەنلىك بازار ئەجدە تۇرپانلىق ۋە پىچانلىقلار بولسىمۇ كۆپ قىسمىنى لوپلۇقلار تەشكىل قىلغان، تىكەنلىك رايونىدا 1950 - يىلى لىرى نەچچە يۈز ئائىلە ياشىغان.

② دۇرال لوپلۇقلار تەرىپىدىن «دۇياڭ» دەپمۇ ئاتالغان، بۇنىڭ شەھەر سېپىلى 1897 - يىلى پۈتكەن، بۇ جاينىڭ بۇرۇنقى نامى «ئەسلى» ئىدى. ئۇنىڭ دائىرىسى 97564 كىۋادرات مېتىر بولۇپ، سېپىلنىڭ شىمال - جەنۇب تەرەپ ئۇزۇنلۇقى 328.5، شەرق - غەرب تەرەپ ئۇزۇنلۇقى 297 مېتىر ئىدى، سېپىل ئۇلىنىڭ كەڭلىكى 6.9 مېتىر، ئۈستىنىڭ كەڭلىكى تۆت مېتىر ئەتراپىدا، سېپىل ئۈستىدە ھەر 50 مېتىرغا بىردىن قوغدىنىش ئۆيى سېلىنغان. دەرۋازىسىنىڭ كەڭلىكى 8.5 مېتىر، ئېگىزلىكى 8.5 مېتىر بولۇپ ياغاچتىن ياسالغان، قوش قاناتلىق ئىدى. سېپىل ئىچى تۆتكە بۆلۈنۈپ شىمال تەرىپىگە چېرىكلەر ۋە مەمۇرىيەت ئۆيلىرى ۋە ئىككى تەرىپىدە مۇھاپىزەتچىلەر، ئەمەلدارلارنىڭ تۇرالغۇلىرى جايلاشتۇرۇلغان. سېپىل سىرتىدا پۇقرالارنىڭ ئۆيلىرى، بازار جايلاشقان. سېپىل قۇرۇلۇشىغا 2000 دەك ئادەم ئۈچ يىل ئىشلىگەن. 1911 -، 1912 - يىللىرى كەلكۈن تەسىرىدە دۇرالدىكى دەريا تومىسى يار ئېلىپ كېتىپ، دۇرال ۋە ئۇنىڭ ئەتراپى كۆلگە ئايلىنىپ كەتكەن.

پىچان^① (蒲昌城)، چاپقان (卡布坎)، ئاچچىقسۇ (阿奇克苏)، دىليپار مەھەللىلىرى غەربتىن شەرققە بىر سىزىق ئۈستىگە دېگۈدەك جايلىشىپ قالغان، لېكىن مۇشۇ كىتابنىڭ 292 - بېتىگە قىستۇرۇلغان «كۆنچى ناھىيەسىنىڭ يۇرت تەزكىرىسى» نىڭ خەرىتىسىدە يېڭىسۇنىڭ ئورنى توغرا كۆرسىتىلگەن. «شىنجاڭنىڭ يۇرت تەزكىرىلىرى» گە كىرگۈزۈلگەن چاقىلىق ناھىيەسىنىڭ خەرىتىسىدە كۈزۈرەك مەھەللىسى چاقىلىق تەۋەسىدە قىلىپ سىزىلغان، بۇمۇ خاتا، ئەمما «چاقىلىقنىڭ خەرىتىلىك يۇرت تەزكىرىسى» گە كىرگۈزۈلگەن خەرىتىدە كۈزۈرەك مەھەللىسى چاقىلىق دائىرىسىگە كىرگۈزۈلمىگەن. «شىنجاڭنىڭ يۇرت تەزكىرىلىرى» نىڭ ئاخىرىغا قوشۇمچە قىلىنغان «شىنجاڭ ئۆلكىسىنىڭ دائىرى خەرىتىسى» گە كىرگۈزۈلگەن خەرىتىلەر خېلىلا تەپسىلىي بولسىمۇ قىسمەن سەۋەنلىكتىن ساقلىنالمىغان، بۇ خەرىتىلەر 1909 - يىلى سىزىلغان، يۇقىرىقى خەرىتىلەرنى سېلىشتۇرۇشتىن قارىغاندا، بۇ خەرىتە ئەينى ۋاقىتتىكى ئامبالار يوللىغان خەرىتىلەر ئاساس قىلىنغان ھەمدە قىسمەن تولۇقلاش ئېلىپ بېرىلغان^②.

2. غەربىي پاسىلى: تاۋ باۋلىيەنىڭ يېزىشىچە، 1891 - يىلى ئەتراپىدا پاسىل «بۇغۇلۇق» دېگەن يەردە ئىدى، يەنى ۋاششەھىرىدىن 50 يول يۈرسە چاپقانلىدى، يەنە 60 يول يۈرسە بۇغۇلۇق دېگەن يەر ئىدى، مانا مۇشۇ يەردە چەرچەن دەرياسىدىن كېسىپ ئۆتكەن ھەمدە كېرىيە تەۋەسىگە كىرگەن^③. 1903 - يىلى چاقىلىق ناھىيە بولۇپ قۇرۇلغاندا، چاقىلىق كېرىيە ناھىيەسى بىلەن پاسىللانغان، شۇ ۋاقىتتىكى پاسىل ۋاششەھىرىنىڭ 55 كىلومېتىر غەربىدە ئىدى. 1903 - يىلى ئەتراپىدا پاسىل چىڭگىللىك، قۇزۇققاقتى، تورقۇم، قىشلاق دېگەن يەرلەرنىڭ غەرب تەرىپىدە بولغان، چىڭگىللىك ۋە قۇزۇققاقتى قاتارلىق جايلاردا پاسىل بەلگىسى بولغان. 1914 - يىلى 1 - ئايدا ئەسلىدىن كېرىيە ناھىيەسىگە تەۋە بولۇپ كەلگەن چەرچەن چاقىلىق ناھىيەسىگە

① 蒲昌城 1892 - يىلى پۈتكۈزۈلگەن ۋە ئەينى ۋاقىتتا ھازىرقى لوپنور ۋە چاقىلىق تەۋەلىرىنىڭ ھەربىي، مەمۇرىي مەركىزى قىلىنغان. 1893 - يىلى نەپقە - دالالت جۇجۇقى مانا مۇشۇ يەردە تەسىس قىلىنغان. ئەينى ۋاقىتتا ئالدىنقى ئوتتۇرا ئەسىردىكى 蒲昌 مۇشۇ يەردە دەپ قارالغانلىقتىن مۇشۇنداق ئاتالغان. بۇرۇنقى ۋاقىتلاردا بىر مەزگىل لوپ كۆلىمۈ پىچان كۆلى دەپ ئاتالغان. پىچان شەھىرىنىڭ ئورنى تىكەنلىكنىڭ شەرقىي شىمالىدا، دۇرال ئۆتىگىنىڭ شەرقىدە ئىدى، كېيىن بۇ يەرنىڭ سېپىلىنى كەلكۈن ۋەيران قىلىۋەتكەن. 1899 - يىلى لوپنور ناھىيە شىنپىڭ يېزىسى قارقۇم كەنتىنىڭ شىمالىدا ناھىيە يامۇلى قۇرۇلۇپ شىنپىڭ (新平) ناھىيەسى دەپ ئاتالغان، چاقىلىق ئائىلىلىقى تەسىس قىلىنىپ شىنپىڭنىڭ باشقۇرۇشىدا بولغان. 1903 - يىلى چارقىلىقتا ناھىيە تەسىس قىلىنىپ، شىنپىڭدىن ئايرىلىپ چىققان. 1913 - يىلى كۆنچى دەرياسى بويىغا يېڭىدىن ناھىيە يامۇلى سېلىندى. خان ھەمدە يۈننەن ئۆلكىسىدىمۇ شىنپىڭ ئاتالغان ناھىيە بولغانلىقتىن، «خەننامە» دىكى 尉犁 نامى تېپىلىپ ناھىيەنىڭ نامى خەنزۇچە يۆلىشىم دەپ ئاتالغان. ناھىيە يامۇلى كۆنچى دەرياسى بويىدا بولغانلىقتىن ئۇيغۇرلار داۋاملىق «كۆنچى» دەپ قوللىنىۋەرگەن. پىچان ناھىيەسىنىڭ لۇكچۇندىن كۆچۈرۈپ كېلىنگەن ئاھالىلەر دۇرانىڭ 8 - 10 كىلومېتىردەك جەنۇبىدا مەھەللىلەشكەنلىكىدۇر، مەھەللىلە «لاشىن مەھەللىسى» دەپ ئاتالغان.

② ما داجىڭ، خۇاڭ گوجىڭ، سۇ فېڭلەن رەتلىگەن: «شىنجاڭنىڭ يۇرت تەزكىرىلىرى»، شىنجاڭ خەلق نەشىرىياتى، 2010 - يىلى خەنزۇچە نەشرى، 292، -، 310، -، 484، -، 486، -، 488 - بەتلەردىكى خەرىتىلەرگە قاراڭ.

③ تاۋ باۋلىيەن: «توشقان يىلىدىكى ئۇزۇن سەپەردىن خاتىرە»، گەنسۇ خەلق نەشرىياتى، 2002 - يىلى خەنزۇچە نەشرى، 352 - بەت.

قوشۇۋېتىلگەن، بۇ ۋاقىتتىكى چاقىلىق بىلەن كېرىيەنىڭ پاسلىنىش قەيەردە ئىكەنلىكىنى كۆرسىتىپ بېرىدىغان ماتېرىيال كەمچىل، بەلكىم ئەندىر دەرياسىدىن ئانچە يىراق بولمىغان قامغاز دەرياسىدا پاسلىنىش بولسا كېرەك. 1915 - يىلى 2 - ئايدا چەرچەن ناھىيەسى تەسىس قىلىنغان، شۇ ۋاقىتتا كېرىيە - چەرچەن، چاقىلىق - چەرچەن ناھىيە پاسلى قايىتىدىن ئايرىلغان. چاقىلىق بىلەن چەرچەننىڭ پاسلى ئاساسەن ئۆزگەرمىگەن، جۈملىدىن بۇرۇنقى چاقىلىق - كېرىيە پاسلى ئاساس قىلىنغان دەپ قاراپ كەلگەن ئىدۇق، ئەمما شىيې بىنىنىڭ 1917 - يىلىدىكى خاتىرىسىدە يېزىلىشىچە، چەرچەننىڭ پاسلى ئەسلىدە مىڭبۇلاق دېگەن جايدىن ئۆتۈپ چىڭگىللىكتە ئىكەنلىكى، ئەسلىدە چاقىلىق چارۋىچىلىرى مال بېقىۋاتقان يايلاقنىڭ چەرچەن ناھىيەسى تەسىس قىلىنغاندا چەرچەنگە بۆلۈنگەنلىكى، چاقىلىق چارۋىچىلىرىنىڭ نارازى ئىكەنلىكى يېزىلغان. مۇشۇ خاتىرە بويىچە بولغاندا، 1915 - يىلى چەرچەن ناھىيەسى تەسىس قىلىنغاندا، پاسلى ئەسلىدىكى چىڭگىللىكتىن شەرققە سۈرۈلگەن، يەنى چىڭگىللىكتىن 20 يول يۈرسە چاپتالدىغا، ئۇ يەردىن 20 يول يۈرسە ئۇزۇنچاۋاغا، ئۇ يەردىن 25 يول يۈرسە ئاندىن پاسلى ھېسابلانغان بەل دېگەن يەرگە بارغىلى بولىدىغان بولغان^①. بەل دېگەن بۇ ناھىيە پاسلىغا توغراق ياغىچىغا پاسلى ئىكەنلىكى يېزىلغان، بۇ يەردىن ۋاششەھىرى كونا شەھىرىگە 35 يول، ئۇ يەردىن ۋاششەھىرىگە 13 يول بولۇپ ئارىلىقى 48 يول، يەنى 24 كىلومېتىر بولغان.

3. شەرقىي پاسلى (گەنسۇ - دۇنخۇاڭ تەرەپ): گەنسۇ ئۆلكىسىنىڭ دۇنخۇاڭ شەھىرى بىلەن بولغان پاسلى چاقىلىق ناھىيەسىنىڭ 1908 - يىلىدىكى يۇرت خەرىتىسىدە ناھايىتى ئېنىق كۆرسىتىلگەن. مۇشۇ خەرىتىدىن قارىغاندا، گەنسۇ بىلەن بولغان پاسلى قوشلەڭزىنىڭ شەرقىدە، ئاستىنىڭ شىمالىدىكى قاراداغ ئاننىڭ شەرقىدە، خوتۇننور^② نىڭ شەرقىدە پاسلىلانغان. «شىنجاڭنىڭ خەرىتىلىك تەزكىرىسى»دە، چاقىلىقتىن دۇنخۇاڭ بىلەن پاسلىلىنىدىغان يەرگىچە 305 كىلومېتىر دېيىلگەن. تاۋ باۋلىيەننىڭ كىتابىدا يازغانلىرىغا قارايدىغان بولساق، دۇنخۇاڭدىن پاسلى قومۇشلۇق جىلغا (لۇۋيېگۇ)غىچە 260 كىلومېتىر ئىكەنلىكىنى بىلەلەيمىز. چاقىلىق ئامبىلى رۇي شەننىڭ

① شىيې بىن: «شىنجاڭغا ساياھەت»، شىنجاڭ خەلق نەشرىياتى، 2001 - يىلى خەنزۇچە نەشرى، 186 - بەت.

② 1908 - يىلىدىكى چاقىلىق خەرىتىسىدە 回通淖尔 دەپ يېزىلغان، بۇ نامدىكى 淖尔 موڭغۇل تىلىدىكى كۆل مەنىسىنى بېرىدىغان noor ئىكەنلىكىگە ئىشەنچ قىلىشقا بولىدۇ. 回通 ئەمەلىيەتتە «خوتۇن» دېگەن نامنىڭ باشقىچە يېزىلىشى بولۇشى مۇمكىن، شۇنداق بولسا موڭغۇللار ئۇيغۇرلارنى شەھەرلىك مەنىسىدە «خوتۇن» دەپ ئاتىدۇ. خانلىقنى ئەسلىگىنىمىزدە، بۇ نامنىڭ ئۇيغۇر كۆلى دېگەن مەنىدە ئىكەنلىكىنى، ئەتراپىدا ئۇيغۇرلارنىڭ چارۋىچىلىق بىلەن شۇغۇللانغانلىقىنى بىلىش مۇمكىن. چاخار موڭغۇللىرىنىڭ ئەۋلادى، غەربىي شىمال مىللەتلەر ئۇنىۋېرسىتېتى موڭغۇل تىلى ۋە مەدەنىيىتى ئىنستىتۇتىنىڭ پىروفېسسورى، ئۇيراتشۇناس دوكتور M. ئۇلىن 2013 - يىلى 4 - ئاينىڭ 24 - كۈنى كورلا شەھىرىدىكى سۆھبىتىمىزدە، ئۇيراتلار ۋە موڭغۇللارنىڭ ئۇيغۇرلارنى «خوتۇن» دەيدىغانلىقى، قالماق يېزىقىدىكى يادىكارلىقلاردىمۇ شۇنداق يېزىلغانلىقىنى مۇئەييەنلەشتۈردى، بۇ نۇقتىنى «ئۇيرات موڭغۇللىرىنىڭ يادىكارلىقلىرى ۋە تارىخ ئىلمى» (ئىجتىمائىي پەن يادىكارلىقلىرى نەشرىياتى، 2012 - يىلى خەنزۇچە نەشرى) ناملىق كىتابىدىمۇ كۆرسەتكەن.

يېزىشچە، چاقىلىقتىن پاسىل قوشلەڭزىگىچە 305 كىلومېتىر ئىكەنلىكىنى كۆرۈش مۇمكىن. بۇ بايانلار بىر - بىرىگە زىتتەك قىلىشىمۇ ئۇنداق بولماستىن يول لىنىيەسىدىكى پەرقىتىن كېلىپ چىققان بولسا كېرەك. ھازىرقى يول لىنىيەسى بۇرۇنقى يول لىنىيەسى بىلەن ئاساسەن پاراللېل دېگۈدەك ياسالغان، ھازىرقى يول لىنىيەسى بويىچە بولغاندا چاقىلىقتىن يول ئارىلىش - باشقورغانغىچە 196 كىلومېتىردەك كېلىدۇ، ئەگەر بۇ مۇساپىنى 200 كىلومېتىر ھېسابلىساق، باشقورغاندىن شەرققە يەنە 105 كىلومېتىر يۈرگەندە ئاندىن قوشلەڭزىگە، توغرىسى ئۇنىڭ شەرقىگە جايلاشقان پاسىلغا يېتىپ بارىدۇ. بۇ يەردە ئىزاھلاشقا تېگىشلىك مەسىلە كۆپلىگەن ماتېرىياللاردا پاسىل قوشلەڭزە دېيىلگەن، ئەينى زاماندا قوشلەڭزە دەپ ئاتالغان جاي ئىككى بولۇشى مۇمكىن، يەنى پاسىل دېيىلىۋاتقان 火石鑣子 قۇمىتاغ قۇملۇقىنىڭ شەرقىي ئۇچىدىراق، قاراداۋاننىڭ شىمالىدا (شەرقىي تەرىپىگە توغرا كېلىدۇ) بولۇشى كونكرېت ئېيتقاندا سۇلې دەرياسىنىڭ ئاياغ ئۇچىدا، تۇخۇلۇ ئويمانلىقىدا بولۇشى لازىم، شۇنداق بولغاندىلا مۇندىن 100 يىللار بۇرۇنقى خەرىتىلەرگە ئۇدۇللىشىدۇ^①. 1966 - يىلى ۋە 2005 - يىلى نەشر قىلىنغان خەرىتىلەردە كۆرۈلىدىغان قوشلەڭزە ھەرگىزمۇ بىز پاسىل دەۋاتقان قوشلەڭزە ئەمەس. ئەينى زامانلاردا گەنسۇ ئۆلكىسىنىڭ دۇنخۇاڭ شەھىرىدىن شىنجاڭ ئۆلكىسىنىڭ چاقىلىققىچە بولغان جايلارنى تۇتاشتۇرىدىغان بىرقانچە يول بولغان، بۇنىڭ ئىچىدە بىر قەدەر مۇھىمى ئىككى بولۇپ بىرى جەنۇبىي كۆل^② ئارقىلىق، يەنە بىرى غەربىي كۆل ئارقىلىق يۈرۈيدۇ. 1940 - يىللىرى ئەتراپىدا توپلىغان ئاخباراتلىرىغا ئاساسەن ياپونىيە تەرەپ تۈزگەن «ياپونىيە» يېڭىدىن تۈزۈلگەن جۇڭگونىڭ ئومۇمىي تەزكىرىسى. شىنجاڭ تومى»غا كىرگۈزۈلگەن مۇساپىدە، جەنۇبىي كۆل بىلەن ماڭىدىغان لىنىيەنىڭ تاغ بويلاپ ماڭىدىغانلىقى، ياز ۋە كۈزدىكى كارۋانلارنىڭ مۇشۇ يول بىلەن ماڭىدىغانلىقى، مۇساپىسىنىڭ 700 كىلومېتىر ئىكەنلىكى كۆرسىتىلگەن. ئەگەر دۇنخۇاڭدىن چىقىپ غەربىي كۆل ئارقىلىق ماڭسا سۇلې دەرياسىنى بويلاپ تۇخۇلۇ ئويمانلىقىدىكى پاسىلدىن ئۆتۈپ قوشقۇدۇق، يانتاققۇدۇق، قۇمقۇدۇق، قوشلەڭزە، لاۋزا، دۆڭلۈك، پاختابۇلاق، مۇران، يانداشقاق ئارقىلىق چاقىلىققا يېتىپ كېلىدۇ. بۇ لىنىيە قۇمىتاغ قۇملۇقىنىڭ شىمالىي چېتى بىلەن، ئەينى ۋاقىتتىكى چاتقاللىقلار ياكى جەنۇبىي ياقىسى بىلەن يۈرگەن. ئەگەر جەنۇبىي كۆل بىلەن يۈرسە قۇلۇستاي ئەتراپىدا پاسىلدىن

① 2013 - يىلى 4 - ئاينىڭ 6 - كۈنى، دۇنخۇاڭ ۋە يەتتەبۇلاق قاتارلىق جايلاردا خىزمەت قىلغان ئىسھاق ھا-جىم ئوغلى مەمتىمىن بىلەن بولغان سۆھبىتىمىزدە «قوشلەڭزە» دېيىلگەن جاينىڭ دۇنخۇاڭنىڭ 200 كىلومېتىر-دەك چاقىلىق تەرىپىدە ئىكەنلىكىنى، ھازىر «شۇاڭچېڭزى» 双城子 (بولۇشى مۇمكىن) دەپ ئاتىلىدىغانلىقى، ھازىرقى خەرىتىلەردىكى تىنچلىق يېزىسى (和平乡) نىڭ ئازراق شەرقىدە ئىكەنلىكىنى بايان قىلغان ئىدى. 2013 - يىلى 4 - ئاينىڭ 11 - كۈنى تېلېفون بېرىپ، يۇقىرىقى جاينىڭ قوشىڭچەن (双营盘) ئىكەنلىكىنى، قوشلەڭزىنىڭ نەنخۇ (ھازىر نەنخۇ يېزىسى)دىكى ئېقىنىنىڭ غەربىي قىرغىقىدا ئىكەنلىكىنى يەتكۈزدى.

② «شىنجاڭ ئۇيغۇر ئاپتونوم رايونى خەرىتىلىرى توپلىمى»، 1966 - يىلى ئۇيغۇرچە نەشرىدىكى «چاقىلىق نا-ھىيەسى» خەرىتىسىدە نەنخۇ، شىخۇ دەپ ناھايىتى ئېنىق كۆرسىتىلگەن. 2005 - يىلىدىكى خەرىتىدە نەنخۇنىڭ ئورنى جايىدا بولسىمۇ شىخۇ باشقا بىر جايغا، يەنى دۆلەت 215 - تاشيولىغا سىزىلغان.

ئۆتۈپ تاغنىڭ شىمالىي ئېتەكلىرىنى بويلاپ ياپچان بۇلاق، شوركۆل، باشقورغان، يۇلغۇنلۇق ئارقىلىق دۆڭلۈكتىن ئۆتىدىغان بىر لىنىيە بىلەن قوشۇلغان، بۇ لىنىيە كۆپىنچە قۇملۇق ۋە تۈزلەڭلىكتىن يۈرگەنلىكتىن قىش ۋە ئەتىيازدا يۈرىدىغان كارۋانلار كۆپ بولغان، ئومۇمىي مۇساپىسى 755 كىلومېتىر^①. «شىنجاڭنىڭ خەرىتىلىك تەزكىرىسى»دىكى قومۇشلۇق جىلغاغىچە بولغان مۇساپە دۇنخۇاڭدىن پاسىلغىچە بولغان باشقا بىر لىنىيە بولۇشى مۇمكىن. يۇقىرىقىلارغا قارىغاندا، چاقىلىق بىلەن گەنسۇنىڭ پاسىلى قوشلەڭزىنىڭ شەرقىي تەرىپىدە بولغان، ئەينى ۋاقىتتا پاسىل ھېسابلانغان قوشلەڭزە تۇخۇلۇ ئويمانلىقىدا، قاراداۋاننىڭ شەرقىي تەرىپىنىڭ شىمالىدا بولۇپ دۇنخۇاڭ بىلەن ئارىلىقى كۆپ بولغاندىمۇ 200 كىلومېتىر كېلىدىغان يەردە بولۇشى مۇمكىن. قومۇشلۇق جىلغا، قۇم جىلغا دېگەن جايلار ئەنە شۇ پاسىل لىنىيەسىدىكى جاي ناملاردىن ئىبارەت. ئەينى ۋاقىتتىكى شىنجاڭ ئۆلكىسىنىڭ باش مۇپەتتىشى بولغان تاۋمۇننىڭ ئوغلى تاۋ باۋليەننىڭ 1891 - يىلى ئەتراپىدىكى ئەھۋاللاردىن قارايدىغان بولساق، دۇنخۇاڭ - (70 يول) - شىئېبۇ - (70) - جەنۇبىي كۆل - (70) تۇيمۇتۇ - (70) - قۇلۇستاي - (70) ماۋبېي - (30) - ئەننەنبېي - (80) - يىماچۈەن - (100) شېنگۇ - (40) - 龙尾沟 دېيىلگەن^②. مانا بۇ پاسىل دېيىلگەن لۇڭۋېيگۇغىچە دۇنخۇاڭدىن 300 كىلومېتىر ئىكەنلىكى مەلۇم بولىدۇ. بۇ مەسىلىنى ئايدىڭلاشتۇرۇش ئۈچۈن شىنجاڭ ئۆلكىسى قۇرۇلغان 1884 - يىلىدىكى مۇناسىۋەتلىك ماتېرىياللارنى مەنبە قىلغاندا، ئاندىن ئېنىقلىنىشى مۇمكىن. يۇقىرىدا كۆرگەن ماتېرىيالدا پاسىل غەربكە 150 كىلومېتىردەك سۈرۈلۈپ كەتكەن. تاۋ باۋليەننىڭ يۇقىرىقى كىتابىدا يەنە دۇنخۇاڭ پاسىلىنى يول بويلاپ ماڭغاندا، دۇنخۇاڭنىڭ غەربىي قوۋۇقىدىن چىقىپ داڭخې دەرياسىدىن ئۆتۈپ چۆل ئىچىدە غەربىي شىمالغا 70 يول يۈرسە جىيەنچۈەن (شوربۇلاق)، 50 يول يۈرسە داچۈەن (چوڭبۇلاق)، 40 يول يۈرسە چوڭ چاساشەھەر (دافاڭپەنچېڭ)، 40 يول يۈرسە شياۋفاڭپەنچېڭ، 30 يول يۈرسە غەربىي كۆل (شىخۇ)، 70 يول يۈرسە چىڭشۈيگۇ، غەربىي شىمالغا 70 يول يۈرسە لۇساۋگۇ، غەربكە 60 يول يۈرسە بەشتوغراق، غەربىي جەنۇبقا 60 يول يۈرسە يېڭىبۇلاق، غەربكە 70 يول يۈرسە تاتلىقبۇلاق، 60 يول يۈرسە قۇمئېقىن^③ دېيىلگەن. مۇشۇ كىتابتا دۇنخۇاڭ پاسىلى مانا مۇشۇ قۇمئېقىن يەنى شاگۇدا، دېيىلگەن. بۇ جاي شىخۇ يەنى غەربىي كۆلدىن غەربكە 195 كىلومېتىر يۈرگەندە پاسىلغا يېتىپ بارغان، بۇ جاي يەنىلا ئەنە شۇ تۇخۇلۇ ئويمانلىقى بولۇشى ئېھتىمالغا ناھايىتى يېقىن، يەنە كېلىپ قۇمئېقىن قۇمئېقىننىڭ شەرقىي ئۈچى بولۇشى مۇمكىن، شۇنىڭ ئۈچۈن قۇمئېقىن ناملانغان. بۇ جاي جۇڭخۇا مىنگو دەۋرىدە نەشر قىلىنغان شىنجاڭ ئۆلكىسىنىڭ خەنزۇچە رەڭلىك خەرىتىسىدە گەنسۇ ئۆلكىسى بىلەن ياۋانات

① بۇ ۋېبجېڭ، پەن شىمىك تەرجىمە قىلىپ تۈزگەن: «(ياپونىيە) يېڭىدىن تۈزۈلگەن جۇڭگونىڭ ئومۇمىي تەزكىرىسى. شىنجاڭ تومى»، شىنجاڭ ئۇنىۋېرسىتېتى نەشرىياتى، 1994 - يىلى خەنزۇچە نەشرى، 121 - بەت.
② ③ تاۋ باۋليەن: «توشقان يىلىدىكى ئۇزۇن سەپەردىن خاتىرە»، گەنسۇ خەلق نەشرىياتى، 2002 - يىلى خەنزۇچە نەشرى، 350، -، 351، -، 352 - بەتلەر.

بۇلىقىنىڭ (野马泉) غەربىدىراق، چاقالىق (察格雷格) نىڭ خېلىلا شەرقىدە بولغان.

4. شەرقىي شىمالى پاسىلى (كۆكنۈر - چىڭخەي تەرەپ: 1908 - يىلى سىزىلغان چاقىلىق خەرىتىسىدە چاقىلىق پاسىلى ئىچىدىكى جاي ناملارلا يېزىلغان، چىڭخەي تەرەپىدىكى جاي نامىدىن ئارشاتىدۇ، پانتقان دەرياسى ۋە ماچۇ دەرياسى دېگەن ناملارلا خاتىرىلەنگەن. يۇقىرىقى خەرىتىگە قارىساق ئەڭ يىراق يېرى جەنۇبتا قۇمكۆل ۋە قىشلاقنىڭمۇ جەنۇبىدا بولۇپ بىر ئېگىز تاغ چوققىسىدىن ئايرىلغان. يەنە باشتوقاي، ئوتتۇرا چىمەندىكى غاشۇن كۆلى (ئوتتۇرا چىمەنتاغنىڭ جەنۇب تەرىپى)، كۆتەككۆلنىڭ جەنۇبىي تەرىپىدە بولغان. تاۋ باۋلىيەن كىتابىدا ئۇزۇنشو دېگەن يەردە شىنجاڭ پاسىلىغا كىرىدىغانلىقى، بۇ يەرنىڭ يەنە غازكۆل دەپمۇ ئاتىلىدىغانلىقىنى يازغان^①. ئۇزۇنشو^② يەنى غازكۆلدىن شىمالغا بۇرۇلۇپ 107.5 كىلومېتىر يۈرسە يۇلغۇنلۇق ئۆتەڭ^③ گە بارىدىغانلىقى، بۇ يەردىن غەربىي شىمالغا 72.5 كىلومېتىر يۈرسە قوشدۆڭ^④، 87.5 كىلومېتىر يۈرسە ئابدال، ئابدالدىن شىمالغا 210 كىلومېتىر يۈرسە دۇرالغا بارىدىغانلىقى، دۇرالدىن شەرقىي شىمالغا 45 كىلومېتىر يۈرسە كۆنچى دەرياسىغا بارىدىغانلىقى، ئۇ يەردىن 310 كىلومېتىر يۈرسە توقسۇننىڭ غەربىي شىمالىدىكى ئۈجمە دەڭگە، ئۇ يەردىن شەرققە 162.5 كىلومېتىر يۈرسە تۇرپانغا چىققىلى بولىدىغانلىقىنى يازغان. تاۋ باۋلىيەننىڭ ئۇچۇرىدىن قارىغاندا، 1884 - يىلى ئۆلكە قۇرۇلغاندا شىنجاڭ ئۆلكىسى بىلەن چىڭخەي ئۆلكىسىنىڭ پاسىلى ھازىرقى غازكۆل^⑤ (گاسخۇ دەيدىغان بولۇپ كەتتى، 1966 - يىلىدىكى خەرىتىدە غازكۆل دېيىلگەن) ۋە ئارال^⑥ قاتارلىق جايلارنى ئۆز ئىچىگە ئالغان. جۇڭخۇا مىنگونىڭ باج ئەمەلدارى شىيې بىن «شىنجاڭغا ساياھەت» ناملىق كىتابىدا يول مۇساپىلەر بويىچە تونۇشتۇرۇپ، چاقىلىقتىن شەرقىي شىمالغا 100 يول يۈرسە مۇران، يەنە 100 يول يۈرسە ئاۋراز (بۇ يەردە ساقچىلارنىڭ تەكشۈرۈش پونكىتى بارلىقى ئەسكەرتىلگەن)، 100 يول يۈرسە تۆپەداۋان، 50 يول يۈرسە يىلۋاچىمەن، 60 يول يۈرسە غازكۆل (يەنە بىر نامى شوركۆل دېيىلگەن، ئەسلىدە ئۇزۇنشور بولۇشى كېرەك ئىدى - نەقىلچى)، ئۇ يەردىن جەنۇبقا بۇرۇلۇپ 60 يول يۈرسە قابدۇبۇلاق، 60 يول يۈرسە ماڭچى (ماڭلاي بولۇشى لازىم)، 60 يول يۈرسە غاشۇن، يەنە

① تاۋ باۋلىيەن: «توشقان يىلىدىكى ئۇزۇن سەپەردىن خاتىرە»، گەنسۇ خەلق نەشرىياتى، 2002 - يىلى خەنزۇچە نەشرى، 255 - بەت.

② «شىنجاڭ ئۇيغۇر ئاپتونوم رايونى خەرىتىلىرى توپلىمى» نىڭ «چاقىلىق» بېتى، 1966 - يىلىدىكى نەشرىدە يۇشاشەن (قۇمتاغ) نىڭ غەربىدە، ئارالنىڭ شەرقىدە «غازكۆل» بارلىقى كۆرسىتىلگەن. 2005 - يىلى نەشر قىلىنغان «شىنجاڭ ئۇيغۇر ئاپتونوم رايونى خەرىتىلىرى توپلىمى» نىڭ «چاقىلىق» قىسمىدا يۇشاشەن (قۇمتاغ) نىڭ غەربىدە «گاس خۇرى كۆلى» دەپ كۆرسىتىلگەن. ئىككى خەرىتىدە نام پەرقى بولسىمۇ بىر جاينى كۆرسىتىدۇ.

③ شۇ ۋاقىتتىكى يۇلغۇنلۇق ئۆتەڭ ھازىرقى باشقورغان بولۇشى مۇمكىن، مۇشۇ يەردە يول ئىككى لىنىيەگە ئايرىلغان، بىر لىنىيە دۇنخۇاڭغا نۇتەشىدۇ.

④ مۇشۇ كۆلگە يېقىن جايدا تەسىس قىلىنغان يېزىنىڭ ھازىرقى نامى 杂斯乡، 1966 - يىلىدىكى خەرىتىدە «غازكۆل» دېيىلگەن.

⑤ بۇ جاينىڭ ھازىرقى نامى 阿拉尔.

100 يول يۈرسە چىمەنتاغنىڭ جەنۇبىي ئېغىزىدا چىڭخەي بىلەن پاسىللىنىدىغانلىقى كۆرسىتىلگەن^①. مۇشۇ تاغ ئېغىزىدىكى پاسىلدىن سايدام ئويمانلىقى ئارقىلىق 19 كۈن يۈرسە شىنجاڭغا بارغىلى بولىدۇ. شۇ ۋاقىتتىكى شىنجاڭ پاسىلى بىۋاسىتە چاقىلىق تەۋەسى بولۇپ ياپچان بۇلاقنىڭ شەرقىدىكى خانئامبال^② نىڭ شەرقىدىنراق جەنۇبقا سوزۇلۇپ، ماڭلاي، غاشۇن قاتارلىق جايلارنى ھەتتا ئوتتۇمۇراننى ئۆز ئىچىگە ئالغان ھالدا چىمەنتاغنىڭ جەنۇبىي ئېغىزىدىكى ئۇلاكۆل (乌兰浣布山) تېغىغا قەدەر سوزۇلغان بولۇشى ئېھتىمالغا ناھايىتى يېقىن. جۇڭخۇا مىنگو دەۋرىدە نەشر قىلىنغان شىنجاڭ ئۆلكىسىنىڭ خەنزۇچە رەڭلىك خەرىتىسىدە چىڭخەي بىلەن بولغان پاسىل ئاستىنىڭ جەنۇبقا جايلاشقان غازكۆلىنىڭ خېلىلا جەنۇبىدا، باياتقارا تېغىنىڭ جەنۇبىي ئۈچىدا، ئەسىر (لېسېر) تېغىنى بويلىغان ھالدا جايلاشقان. قۇمكۆل ۋە ئۇنىڭ جەنۇبىي تەرەپلىرىدە موڭغۇل خانى مال بېقىۋاتقان يەرلەر بولۇپ شۇ يەرلەرمۇ چاقىلىققا تەۋە ئىدى. مانا مۇشۇلاردىن قارىغاندا، ئۆلكە قۇرۇلغاندىن بۇيان ئىزچىل مۇقىم بولۇپ كەلگەن چىڭخەي، شىنجاڭ ئۆلكىلىرىنىڭ پاسىلى 1960 - يىللاردا ئاندىن ئۆزگەرگەن.

5. شەرقىي شىمالى تەرەپ (تۇرپان تەرەپ): چاقىلىق بىلەن تۇرپان ئارىسىدىكى پاسىلنىڭمۇ ئەينى ۋاقىتتا بەلگىلىرى بولۇشىدا شۈبھە يوق، ئەمما ھازىر قوللىمىزدا مۇناسىۋەتلىك يازما ئۇچۇر بولمىغانلىقتىن پىكىر بايان قىلىش مۇۋاپىق ئەمەس. چاقىلىق ناھىيەسىنىڭ 1908 - يىلىدىكى خەرىتىسىدە جاي ناملىرى يېزىلماستىن قۇملۇق ئىچىدىكى پاسىلغا بەلگە قىلىنغان.

6. جەنۇبىي (شىزاڭ) تەرەپ: چىمەنتاغ ئېغىزىدىن غەربىي جەنۇبقا 120 يول يۈرگەندە باشتوقاي، 100 يول يۈرسە ھېلىقىغان، 120 يول يۈرسە ۋاڭباقوشقان، 200 يول يۈرسە قۇمكۆلىنىڭ جەنۇبىدىكى لېسېردا بۇسۇن^③ تېغىغا يېتىدۇ، مانا بۇ يەر شىنجاڭ بىلەن شىزاڭنىڭ، يەنى چاقىلىقنىڭ پاسىلى ئىدى^④. بۇ جايدىن، يەنى پاسىلدىن لىخاساغا بىر ئايلىق مۇساپە ئىدى.

① شىيى بىن: «شىنجاڭغا ساياھەت»، شىنجاڭ خەلق نەشرىياتى، 2001 - يىلى خەنزۇچە نەشرى، 190 - بەت.
 ② خانئامبال دېگەن جاينىڭ نامى بەزى خەرىتىلەردە ئەنئەنىۋىي دەپمۇ يېزىلغان، ھازىرقى خەرىتىدە كۆرۈلىدىغان «تىنچلىق يېزىسى» (和平乡) نىڭ ئەتراپىغا توغرا كېلىدۇ. مەتمىن ئىسھاقنىڭ بايان قىلىشىچە، بۇ نام ئەسلىدە «خانم ئامبال» دېگەن سۆزدىن ئۆزگىرىپ كەلگەن ئىكەن. ئۇنىڭ بايان قىلىشىچە، ئىلگىرىكى ۋاقىتلاردا موڭغۇل مەلىكىسى تىبەتكە تاۋابقا مېڭىپ مۇشۇ يەرگە كەلگەندە قاتتىق قار يېغىپ كېتىپ ئۈچ يىل تۇرۇپ قالغان ئىكەن، شۇ ۋەجىدىن يەرلىكلەر بۇ جاينى «خانم ئامبال تۇرغان جاي» دەپ ئاتىغان، تەدرىجىي خانئامبال - خانئامبال بولۇپ ئۆزگەرگەن.

③ بۇرۇنقى خەرىتە ۋە خەنزۇچە كىتابلاردا 勒谢尔乌兰浣布山 دەپ يېزىلغان، 1966 - يىلىدىكى «شىنجاڭ ئۇيغۇر ئاپتونوم رايونى خەرىتىلىرى توپلىمى» دا «لېسېر» دېيىلگەن، بۇ جاي مالغۇنئېرىق دېگەن يەرنىڭ جەنۇبىدا ئىدى. بۇ جاينىڭ ئەسلى نامى «گەسرداۋان» بولۇپ بۇ يەردە «يىلپىز» (ئەسىر) كۆپ بولغانلىقتىن شۇنداق ئاتالغان، باشقىلارنىڭ تەلەپپۇزىدا خاتالىق كۆرۈلگەن.

④ شىيى بىن: «شىنجاڭغا ساياھەت»، شىنجاڭ خەلق نەشرىياتى، 2001 - يىلى خەنزۇچە نەشرى، 190 - بەت.

7. ئېكسپېدىتسىيەچىلەر دىيارىمىزدا

يىپەك يولى تارىختا سودا ۋە مەدەنىيەت يولى بولۇپ، شەرق ۋە غەربنىڭ مۇھىم ئالاقە لىنىيەسىلىك رولىنى ئويناپ كەلگەن، چاقىلىق يىپەك يولىنىڭ مۇھىم تۈگۈنى بولۇپ يىپەك يولىنىڭ راۋانلىقى ھەم بىخەتەرلىكى ئۈچۈن غايەت زور تۆھپىلەرنى قوشقان. يىپەك يولى ئۆز نۆۋىتىدە سەيياھ، تالىبۇل ئىلىم، دىپلومات، تىجارەتچى، يولۇچى ھەم قاراقچى، ئىستېلاچىلارنىڭ مەنزىلگاھىمۇ بولغان. شۇلارنىڭ ئىچىدە بىر تۈركۈم قەلەم ساھىبلىرى ئۆز ئەسەرلىرىدە ناھايىتى قىممەتلىك ئۇچۇرلارنى خاتىرىلەپ، مانا بۈگۈنكى كۈندە چاقىلىق دىيارىنىڭ قەدىمكى دەۋرلەردىكى ئىجتىمائىي ھاياتىنى چۈشىنىشىمىزدە مۇھىم ئاساس بولۇپ كەلمەكتە.

چاقىلىق دىياري، يەنى كىروران ھەققىدىكى ئەڭ دەسلەپكى ئۇچۇر سىما چىيەن تەرىپىدىن يېزىلغان «تارىخىي خاتىرىلەر» نىڭ پەرغانە تەزكىرىسىدە كۆرۈلىدۇ، بۇ ئۇچۇرلار شۇ ۋاقىتتىكى خەن سۇلالىسىنىڭ ھۇن ئىمپېرىيەسىگە تاقابىل تۇرۇش ئۈچۈن غەربىي يۇرتتىن ئىتتىپاقداش ئىزدەپ، غەربكە ئېۋەتكەن ئەلچىسى جاڭ چىيەندىن كەلگەن. بۇ مەلۇماتلار مىلادىيەدىن بۇرۇنقى كىروران ۋە لوپ كۆلى ھەققىدىكى قىممەتلىك ئۇچۇرلارنىڭ ۋاسىتىچىسى بولۇپ قالدى. سىما چىيەن جاڭ چىيەننىڭ خەن پادىشاھىغا يوللىغان دوكلاتىدىن پايدىلىنىپ كىتابىنىڭ «پەرغانە تەزكىرىسى» نى يېزىپ قالدۇرغان.

بەن يۇڭ ۋە بەن گۇ، بۇ ئىككى شەخس كىروران ھەققىدە كەڭ ئۇچۇر يەتكۈزگۈچى بىر تۇغقانلار. بەن يۇڭ غەربىي يۇرتقا كېلىپ خەن سۇلالىسىغا ۋاكالىتەن پائالىيەت ئېلىپ بارغان ھەمدە غەربىي يۇرتتا كۆرگەن - بىلگەنلىرىدىن كىتاب يازغان، ئۇنىڭ كىتابى ئۆز نۆۋىتىدە تارىخچى بەن گۇنىڭ «خەننامە» ناملىق ئەسىرىنىڭ «غەربىي يۇرت تەزكىرىسى» نى يېزىشىدا ئىنتايىن مۇھىم پايدىلىنىش ماتېرىيالى بولغان، بەن گۇ «خەننامە» نىڭ غەربىي يۇرت ھەققىدە قىسسە قىسمىنى يازغان ۋاقىتدا، خەن سۇلالىسىنىڭ ئوردا ئارخىپلىرىدىن پايدىلىنىش بىلەن بىرگە، كۆپلىگەن ماتېرىياللارنى بەن يۇڭنىڭ كىتابىدىن ئالغان.

بەن يۇڭ، بەن چاۋ، بەن گۇلار شىنجاڭ، جۈملىدىن چاقىلىق تارىخى بىلەن زىچ مۇناسىۋەتلىك بىر جەمەت تارىخىي شەخسلەردۇر. بەن چاۋ مىلادىيە 32 - يىلىدىن 102 - يىلىغىچە ياشىغان. ئۇنىڭ ئاتىسى بەن بياۋ، ئاكىسى بەن گۇ، سىڭلىسى بەن جاۋلار «خەننامە» نى تۈزگەن. بۇلارنىڭ ئىچىدە بەن چاۋ تاكى 102 - يىلىغىچە 30 يىل غەربىي يۇرتتا تۈرلۈك تەدبىرلەرنى قوللىنىپ، خەن سۇلالىسىنىڭ ھاكىمىيىتى ئۈچۈن كۆرۈنەرلىك تۆھپە ياراتقان، ئۇ پايتەخت لويانغا قايتىپ بىر ئايدىن كېيىن ۋاپات بولغان. ئۇ خەن سۇلالىسىغا قايتقاندىن كېيىن قەشقەردە تۇغۇلغان ئوغلى بەن يۇڭ

غەربىي يۇرتتا قېلىپ، دادىسىنىڭ ئىشلىرىغا ۋارىسلىق قىلغان، لېكىن بۇ ۋاقىتتا ئىشلار بىن چاۋ دەۋرىدىكىدەك ئۇنداق بەك ئېقىپ كەتمىگەن، ھەتتا خەن سۇلالىسى ئۆز ئەمەلدار - لەشكەرلىرىنى غەربىي يۇرتتىن قايتۇرۇپ چىقىشقىمۇ تەرەددۈتلەنگەن.

بەن يۇڭ «غەربىي يۇرت ھەققىدە خاتىرىلەر» ناملىق ئەسەر يېزىپ كۆرگەن - بىلگەنلىرىدىن مەلۇمات قالدۇرغان، بەن چاۋ ۋە بەن يۇڭلارنىڭ كۆرگەن - بىلگەنلىرى ھەققىدە يازغانلىرى ئىلگىرى - كېيىن بولۇپ «كېيىنكى خەننامە. غەربىي يۇرت تەزكىرىسى» قاتارلىق كىتابلارنىڭ ماتېرىيال مەنبەسى بولغان. سىما چيەننىڭ «تارىخىي خاتىرىلەر»، بەن گۇ قاتارلىقلارنىڭ «خەننامە»، فەن يى قاتارلىقلارنىڭ «كېيىنكى خەننامە» قاتارلىق كىتابلارغا كىرگۈزگەن مەلۇماتلار شىنجاڭ تارىخىنى تەتقىق قىلىدىغان مەڭگۈلۈك تەتقىقات ماتېرىيال بولۇپ قالغان، شۇندىن كېيىنكى تارىخ كىتابلىرىنىڭ ھەممىسى مۇشۇ كىتابلاردىكى بايانلارنى ئاساسلاشنى ئاساسىي مەقسەت قىلىش ئاساسىدا ۋۇجۇدقا كەلدى.

بەن چاۋ، بەن يۇڭلاردىن كېيىن بۇ زېمىندىن نۇرغۇنلىغان سەپەرچىلەر ئۆتكەن بولسىمۇ، ھازىرچە پايدىلىنىشىمىز ئۈچۈن قىممەتلىك ماتېرىيال بولۇپ كېلىۋاتقنى پىڭياڭلىق راھىب فاشيەن (337 - 422) نىڭ كىتابىدۇر. ئۇ غەربكە بۇددا دىنىنى ئۆگىنىش ئۈچۈن ماڭغىنىدا، مىلادىيە 400 - يىلى كىروراندىن ئۆتكەن، شۇ چاغدا چاقىلىق دىيارىدىكىلەر بىلەن بۇددا دىنى مەزھىپى ئوخشاشمىغان سەۋەبلىك قارشى ئېلىنىشىمۇ، بىر ئايدىن ئوشۇق تۇرغان. ئۇنىڭ «بۇددا ئەللىرى خاتىرىسى» دەپ ناملانغان بۇ كىتابىدا چاقىلىق دىيارىنى چەرچەن ئېلى دەپ ئاتىغان ۋە 4000دىن ئارتۇق ھىنايانا راھىبى بارلىقى، بۇ يەردىكىلەرنىڭ ئەنەتكە كىچە تىل - يېزىق ئۆگىنىدىغانلىقىنى يازغان. راھىب فاشيەن كىچىكىدىن تارتىپ بۇددا دىنىنى ئۆگەنگەن، 20 يېشىدا دىنىي ئىلىمدە خېلى يۇقىرى كامالەتكە يەتكەن، ئۇنىڭ يازغانلىرى ئەينى ۋاقىتتىكى دىيارىمىزنىڭ دىنىي ئەھۋالى، يول - مۇساپە، تارىخىنى چۈشىنىشتە تولىمۇ قىممەتلىك، ئۇ قايتىپ بارغاندىن كېيىن، مىلادىيە 416 - يىلى «بۇددا ئەللىرى خاتىرىسى» («فاشيەننىڭ تەرجىمىھالى» دەپمۇ ئاتىلىدۇ) ناملىق ئەسىرىنى يازغان. بۇ يەردە شۇنىمۇ ئەسكەرتىپ ئۆتۈش زۆرۈركى، بەزى ئالىملار چەرچەن ئېلى كىروران شەھىرى خارابىسىنى كۆرسىتىدۇ، دېگەن گۇمانىنى ئوتتۇرىغا قويغان. بۇ قاراش كىروراننىڭ ۋەيران بولغان دەۋرىگە گۇماندا بولۇشنى كەلتۈرۈپ چىقىرىدۇ، بۇ ئىزدىنىپ كۆرۈشكە تېگىشلىك مەسىلە بولۇپ، كىروراننىڭ ۋەيران بولۇشى بۇ جايدىن تېپىلغان خەنزۇچە پۈتۈكلەرنىڭ يىل دەۋرىگە ئاساسەن چىقىرىلغان. فاشيەن دۇنخۇاڭدىن 17 كۈندە 1500 يول يول يۈرۈپ، چاقىلىق دىيارىغا كېلىپ بىر ئاي تۇرۇپ ئاندىن غەربىي شىمالغا يۈرۈپ 15 كۈندە ئاڭنى (قاراشەھەر) گە بارغان. بۇ بايانلاردىن فاشيەننىڭ ماڭغان يۆنىلىشىنىڭ كىروراندىن ئۆتكەن دېگەن قارىشىنى ئىزدىنىپ كۆرۈش زۆرۈرلۈكىنى كۆرسەتمەكتە.

راھىب فاشىيەندىن كېيىن، چاقىلىق دىيارىدىن ئۆتۈپ خاتىرە قالدۇرغانلار سۇڭ يۈن ۋە خۇي شېڭلاردۇر، بۇ ئىككىيلەن غەربىي يۇرتتىكى دۇنخۇاڭلىقلار بولۇپ، ھىندىستاندىن بۇددا نوملىرىنى ئېلىپ كېلىش ئۈچۈن 519 - يىلى ئەلچىلىككە چىققان. ئۇلار ئەلچىلىك داۋامىدىكى كۆرگەن - بىلگەنلىرى ئاساسىدا «سۇڭ يۈننىڭ سەپەر خاتىرىسى»، «خۇي شېڭنىڭ سەپەر خاتىرىسى» قاتارلىق كىتابلارنى يازغان، مىلادىيە 519 - يىلىنىڭ باشلىرىدا چاقىلىقتىن ئۆتكەن. ئۇلار تۇيغۇنلار يۇرتىدىن 3500 يول يول يۈرۈپ، چەرچەن شەھىرىگە (ھازىرقى چاقىلىق) كەلگەن، چەرچەن شەھىرىنىڭ ئۆزىنىڭ يېڭى بولسىمۇ تۇيغۇنلارغا قارام بولۇپ قالغانلىقىنى، ئۇ يەردە تۇيغۇنلارنىڭ سانغۇنى بارلىقىنى، غەربكە 1640 يول يول يۈرسە، ھازىرقى چەرچەن (左末) گە بارغىلى بولىدىغانلىقى، بۇ شەھەردە يۈز ئائىلە بارلىقىنى يازغان.

سۇڭ يۈن، خۇي شېڭلار چاقىلىق دىيارىدىن ئۆتكەندىن كېيىن، بۇ يەردىن ئۆتكەنلەرنىڭ مەشھۇرلىرىدىن شۈەنزىڭ (600 - 664) بولۇپ ھىندىستانغا بېرىپ بىلىم ئېلىش ۋە بۇددا نومی ئېلىپ كېلىش ئۈچۈن، ھىندىستانغا بېرىپ قايتىشىدا چاقىلىقتىن ئۆتكەن. ئۇ مۇشۇ سەپىرىدە كۆرگەن - بىلگەنلىرىدىن «بۈيۈك تاڭ دەۋرىدىكى غەربكە ساياھەت خاتىرىسى» ناملىق ئەسەرنى يېزىپ (ئېغىز بايانىنى شاگىرتى خاتىرىلىگەن)، 646 - يىلى تاڭ سۇلالىسى پادىشاھى لى شىمىنغا تەقدىم قىلغان. ئۇنىڭ كەچۈرمىشلىرىگە ئاساسەن يەنە «مېھىر - شەپقەت ئىبادەتخانىسىدىكى سامستو ئاچارىنىڭ تەرجىمىھالى» دېگەن كىتابمۇ يېزىپ چىقىلغان. بۇ ئىككى كىتابتىكى غەربىي يۇرت ھەققىدىكى بايانلاردا چوڭ پەرق يوق. شۈەنزىڭنىڭ كىتابىدا سارمادان بالىقتىن (ھازىرقى چەرچەن) شەرقىي شىمالغا 1000 يولدىن ئارتۇق يول يۈرۈپ نوپ (纳缚波) قەدىمكى ئېلى يەنى كسرورانغا بارىدىغانلىقى يېزىلغان، بۇ بايانلاردا قەدىمكى مەنىسىدىكى 故 خېتىنىڭ قوللىنىشى بۇ قەدىم ماكاننىڭ بىر قېتىملىق ۋەيرانچىلىققا ئۇچرىغانلىقىنى كۆرسىتىپ بېرىدۇ.

شۈەنزىڭنىڭ غەربكە ساياھىتىدىن كېيىن، بۇ زېمىندىن ئۆتۈپ خاتىرە يازغۇچى ئۇدۇن ئېلىگە ئەلچىلىككە ماڭغان، ئەمدىلا قۇرۇلۇپ ئىككى يىلدىن ئاشقان كېيىنكى جىن سۇلالىسىنىڭ ئەلچىسى گاۋ جۇخوي. ئۇ 938 - يىلى دىيارىمىزدىن ئۆتكەن، ئۇنىڭ كىتابىدا شاجۇدىن چىقىپ چۈمۈللەر دىيارىدىن ئۆتۈپ قۇتۇم شەھىرىگە بارىدىغانلىقى يېزىلغان. قۇتۇم نامى خەنزۇچە مەنبەلەردە 大屯، 古屯، 七屯، 屯城 دېگەن خەتلەر بىلەن خاتىرىلەنگەن. بۇ نام خاتىرىسى 982 - يىلى يېزىلغان پارىسچە ئەسەر «ھۇدۇدۇلئالەم» دە khatum دەپ، باشقا يادىكارلىقلاردا قېتىم، ھۆتىم دېگەندەك خاتىرىلەنگەن. بۇنىڭ 10 - ئەسىردە ھازىرقى مۇران بوستانلىقىنىڭ گۈللىنىپ تۇرغانلىقىنى بىلەلەيمىز، ئەمما ئارخېئولوگىيە بۇ شەھەر خارابىسىنىڭ 11 - ئەسىردىن بۇرۇن ۋەيران بولغانلىقىنى ئىسپاتلاپ كۆرسەتكەن.

گاۋ جۇخۇينىڭ ئەلچىلىكىدىن كېيىن، ئۇدۇن بەگلىكىنىڭ ئەلچىلىرى دۇنخۇاڭغا بارغان، ئۇلارنىڭ شۇ قېتىمقى سەپەر خاتىرىسى «تاڭخۇت ئېلىگە ساياھەت» مۇ ناھايىتى قىممەتلىك ئۇچۇرلارنى قالدۇرغان.

1276 - يىلى ۋېنتىسىيەلىك سەيياھ ماركوپولو قەشقەر، خوتەنلەر ئارقىلىق چاقىلىقتىن ئۆتۈپ شاجۇ تامام كەتكەن. ئۇنىڭ ئېيتىپ بەرگەنلىرى ئاساسىدا يېزىلغان «ماركوپولونىڭ ساياھەت خاتىرىسى» ناملىق كىتابى شۇ ۋاقىتتىكى لوپ شەھىرى (ۋاششەھىرى كونا شەھەر خارابىسى) نىڭ ئەھۋاللىرى ھەمدە چاقىلىقنىڭ ئېكولوگىيەسىگە ئائىت ئۇچۇرلىرى تولىمۇ قىممەتلىك.

مىلادىيە 14 - ئەسىرنىڭ ئاخىرلىرى لوپ، كىنتىك، مەردەك قاتارلىق شەھەرلەرنىڭ ۋەيران بولۇشى بىلەن يىپەك يولىنىڭ بۇ يەردىن ئۆتىدىغان تارمىقى بىر مەزگىل ئۈزۈلۈپ قالغانمۇ - قانداق، باشقا ماتېرىياللار يوق دېيەرلىك، يەنە بىر سەۋەبى دېڭىز يولىنىڭ ئېچىلىشى، قۇرۇقلۇق يىپەك يولىنىڭ خەتەرسىز بولماسلىقى سەۋەبلىك يىپەك يولى چۆلدەرەشكە باشلىغان. شۇنداقتىمۇ بىر قىسىم ئەلچى ياكى يولۇچىلار يەنىلا يىپەك يولى بىلەن ماڭغان بولسىمۇ، قومۇل تەرەپ بىلەن ماڭغانلار كۆپ بولغان. بەزىلەر يىپەك يولىنى بويلاپ ماڭغان ھەمدە سەپەر ھاسىلاتلىرىدىن خاتىرىلەر يازغان بولسىمۇ (بولۇپمۇ مۇسۇلمان ئاپتورلارنىڭ) ئەسەرلىرىدىن نەمۇنىلەر بولمىغاچقا، ئۇلارنىڭ يۇرتىمىز ھەققىدە قانداق ئۇچۇرلارنى قالدۇرغانلىقى ھەققىدە خەۋىرىمىز يوق.

يەكەن خانلىقىنىڭ سۇلتانى سەئىدخان سېرىق ئۇيغۇرلار ياشاپ كەلگەن چاقىلىق ۋە چەرچەنگە ئىسلامنى كېڭەيتىش ئۈچۈن قوشۇن ئەۋەتكەن، شۇ قېتىمقى ئۇچۇرلارنى ئەينى دەۋردىكى مەشھۇر تارىخچى مىرزا مۇھەممەت ھەيدەر كۆرەگان «تارىخى رەشىدى» ناملىق كىتابىدا خاتىرىلەپ قالدۇرغان. سەئىدىيە خانلىقى 1680 - يىلى يىمىرىلگەندىن كېيىن، تاكى 19 - ئەسىرنىڭ ئوتتۇرىلىرىغىچە لوپ كۆلى رايونى ھەققىدە چىڭ سۇلالىسى ئەمەلدارلىرىنىڭ ئوردىغا يوللىغان مەلۇماتنامىلىرى ۋە ئەسەرلىرىدىن خېلى ياخشى مەلۇماتلارغا ئىگە بولالايمىز. مىسالەن: «غەربىي يۇرتتا كۆرگەن - ئاڭلىغانلىرىمىدىن خاتىرە»، «غەربىي يۇرتتىكى دەريا - ئېقىنلار تەپسىراتى»...

19 - ئەسىرنىڭ كىرىشى بىلەن غەرب ھاكىمىيەتلىرىنىڭ قوللىشىغا ئېرىشكەن نۇرغۇن تەۋەككۈلچى، ئېكسپېدىتسىيەچىلەر شىنجاڭدىن ئىبارەت بۇ سىرلىق ماكاننىڭ قوۋۇقلىرىنى چەكتى، ئۇلار مىللەتشۇناسلىق، ئېتنوگرافىيە، زوئولوگىيە، جۇغراپىيە، ھاۋا رايونى، ھەربىي ئىشلار، قاتناش يوللىرى... ۋە باشقا جەھەتلەردىن تەكشۈرۈش ماتېرىياللىرىنى ئويلاپ ئېلان قىلدى. بۇ ئېكسپېدىتسىيەچىلەرنىڭ مۇددەئا - مەقسەتلىرى ئوخشاش ئەمەس ئىدى، قىسمەنلىرى ئەللىرىنىڭ كېڭەيمىچىلىك ئىشلىرى ئۈچۈن ھەربىي ئاخبارات ۋە سىياسىي دەسمايە توپلاشنى مەقسەت قىلسا، قىسمەنلىرى ئىلىم - پەن ئۈچۈن كەلگەن ئىدى، ئۇلارنىڭ پائالىيەتلىرى تاكى 1935 - يىلىغىچە داۋام

قىلغان، بۇ ئېكسپېدىتسىيەچىلەرنىڭ نۇرغۇنلىرى كىتاب، ماقالىلەرنى يېزىپ شىنجاڭنىڭ نامىنىڭ دۇنياغا تارقىلىشىغا تۆھپە قوشتى، تەتقىقات ئىشلىرى راۋاجلاندى.

1876 - ، 1877 - يىللىرى رۇسىيەلىك ئېكسپېدىتسىيەچى پىرژىۋالىسكى (1839 - 1888) غۇلجىدىن يولغا چىقىپ، تەڭرىتاغلىرىدىن ھالقىپ چاقىلىق رايونىدا، قاراقوشۇن كۆلى ئەتراپىدا لوپلۇقلار ئارىسىدا تەكشۈرۈش ئېلىپ بارغان ۋە جانلىقلارنىڭ ئەۋرىشكىسىنى يىغقان. 1886 - يىلى يەنە بىر قېتىم ئېكسپېدىتسىيە قىلغان. ئۇنىڭ بۇ ئىككى قېتىمقى ئېكسپېدىتسىيەسى بىزنى قىممەتلىك ئۇچۇرلار بىلەن تەمىن ئەتتى، بولۇپمۇ يۇرتىمىزنىڭ شۇ يىللاردىكى ئەھۋاللىرى ۋە لوپلۇقلارنىڭ ئادەتلىرى ھەققىدىكى بايانلىرى لوپلۇقلار ھەققىدىكى چۈشەنچىمىزنى چوڭقۇرلاشتۇردى. ئۇنىڭ ئىككى قېتىملىق ئېكسپېدىتسىيەسى ئاساسىدا يېزىپ چىققان «لوپ كۆلىگە سەپەر» ناملىق كىتابى خەنزۇچىغا تەرجىمە قىلىنىپ نەشر قىلىندى، ئۇنىڭ «ئىلى ۋە تەڭرىتاغلىرىدىن ھالقىپ لوپ كۆلىگىچە» ناملىق كىتابى لەنجوۋ ئۇنىۋېرسىتېتى نەشرىياتى تەرىپىدىن نەشر قىلىنماقچى، قىسقىچە مەزمۇنى يۇقىرىقى كىتابقىمۇ كىرگۈزۈلگەن.

1885 - يىلىدىن 1887 - يىلىغىچە ئەنگىلىيەلىك كارپېي ۋە دالگىلىش تارىم دەرياسىنى بويلاپ قاراقوشۇن كۆلى ۋە چاقىلىققا كېلىپ تەكشۈرۈش ئېلىپ بارغان.

1889 - يىلى فىرانسىيەلىك گابرىېل بونۋالوت بىلەن ئورلانېس قاتارلىقلار ئىلىدىن يولغا چىقىپ، تەڭرىتاغدىن ھالقىپ قاراقوشۇن كۆلى ئەتراپىدا لوپلۇقلار ئارىسىدا تۇرۇپ تەكشۈرۈش ئېلىپ بارغان، لوپلۇقلار ئارىسىدىكى خەلق رىۋايەتلىرىنى توپلىغان ھەمدە ئۇلارنىڭ ئۆرپ - ئادەتلىرى ھەققىدە خېلى كۆپ مەلۇماتلارنى قالدۇرغان. ئۇنىڭ «جەزىرىنى جەسۇرانە كېزىش» ناملىق كىتابى خەنزۇچىغا تەرجىمە قىلىپ نەشر قىلىندى. 1889 - ، 1890 - يىللىرى رۇسىيەلىك گىروم گىمىلوف تەڭرىتاغ ئەتراپلىرىدا ۋە قاراقوشۇن كۆلى رايونىدا، ئالتۇنتاغدا ئېكسپېدىتسىيە قىلغان.

1892 - يىلى ئەنگىلىيەلىك لىتلاڧى ئەر - خوتۇن ساياھەت، ئېكسپېدىتسىيەگە چىققان بولۇپ تارىم دەرياسىنى بويلاپ ئاياغ ئېقىنىغا، جۈملىدىن قاراقوشۇن كۆلى ئەتراپلىرىغىچە كەلگەن ۋە ياۋا تۆگە ئوۋلىغان.

1893 - يىلى رۇسىيەلىك ئالىم كوزلوف (1863 - 1935) كۇچار دەرياسىنى بويلاپ لوپ كۆلىنى ئىزدەپ ئېكسپېدىتسىيە قىلغان. ئۇ ئاتاقلىق ئېكسپېدىتسىيەچى پىرژىۋالىسكىنىڭ شاگىرتى بولۇپ، ئېكسپېدىتسىيەسىنىڭ ئاساسىي مەقسىتى ئۇستازى پىرژىۋالىسكى بىلەن گېرمانىيەلىك ئالىم رېچخوفىن ئارىسىدىكى، لوپ كۆلىنىڭ ئورنى مەسىلىسىدىكى مۇنازىرە ۋە رېچخوفىننىڭ شاگىرتى دوكتور سېۋىن ھېدىن بىلەن ئۆزى ئارىسىدىكى مۇنازىرىگە يېڭى پاكىت بايقاپ خاتىمە بېرىش ئىدى. ئەمەلىيەتتە، پىرژىۋالىسكىنىڭ بايقىغىنى تارىختىكى لوپ كۆلى بولماستىن شەكىللەنگىنىگە 200 يىلدەك بولغان قاراقوشۇن كۆلى ئىدى، بۇ خاتا چۈشەنچە 1900 - يىلىغا كەلگەندە

تارىختىكى كىروران لوپ كۆلىنىڭ بايقىلىشى بىلەن ئايدىڭلاشتى. كوزلوف لوپ كۆلى ھەققىدە مەخسۇس كىتاب يازدى.

1896 - يىلى سېۋىن ھېدىن (1865 - 1952) ئېكسپېدىتسىيەسىدە تارىم، كۆنچى دەريالىرىنىڭ ئاياغ ئېقىنىدا تەكشۈرۈش ئېلىپ باردى. شۇندىن كېيىن 1899 - يىلى، 1900 -، 1901 - يىللىرى ۋە 1935 -، 1927 - يىلىغىچە كۆپ قېتىم ئېكسپېدىتسىيە ئېلىپ بېرىپ، تارىم ۋە كۆنچى دەريالىرىنىڭ ئاياغ ئېقىنىغا ئائىت ناھايىتى نۇرغۇن قىممەتلىك ماتېرىياللارنى توپلىدى. ئۆردەكنىڭ يول باشلىشى بىلەن قەدىمكى كىروران شەھىرى خارابىسىنى تاپقاندىن سىرت، لوپ كۆلىنىڭ ئەسلىدىكى ئورنىنى تاپتى ھەمدە كۆچمە كۆل نەزەرىيەسىنى ئوتتۇرىغا قويدى. ئۇ ئېكسپېدىتسىيە پائالىيەتلىرىگە ئاساسەن، نۇرغۇن ئاممىباب ۋە ئىلمىي ئەسەرلەرنى يېزىپ نەشر قىلدۇرۇپ، دىيارىمىزنىڭ ئەينى ۋاقىتتىكى ھالىتىنى چۈشىنىشتە قىممەتلىك ئەمگەكلەرنى قىلدى. ئۇنىڭ چاقىلىق ۋە تارىم ۋادىسى ھەققىدە ئىنتايىن قىممەتلىك ئەسەرلىرىدىن «قاچقۇن ما جۇڭيىڭ»، «يىپەك يولى»، «ئېكسپېدىتسىيە ھاياتىم»، «لوپ كۆلىنىڭ سىرىنى ئىزدەپ»، «ئاسىيا مەركىزىدىكى سەككىز يىللىق ئېكسپېدىتسىيە»، «كۆچمە كۆل» قاتارلىق بىر قاتار كىتابلىرى ئېلىمىزدە نەشر قىلىندى. بۇندىن باشقا يەنە «تارىمىنىڭ سىرىنى ئىزدەپ» قاتارلىق بەزى كىتابلىرى تېخى نەشر قىلىنمىغانلىقى ئۈچۈن كونكرېت مەزمۇنىدىن خەۋەرسىزمىز. لوپ كۆلى رايونى، تارىم ۋە كۆنچى بويلىرى ھەققىدە چۈشەنچىلىرىمىزنى چوڭقۇرلاشتۇرماقچى بولىدىكەنمىز، دوكتورنىڭ يۇقىرىقى قىممەتلىك ئەسەرلىرىگە مۇراجىئەت قىلماي ئالمىمىز يوق. سېۋىن ھېدىن شىجائەتلىك شەخس بولۇپ، ئۇنىڭ تىلىدا «مۇمكىن ئەمەس» دېگەن ئىبارە ناھايىتى كەمدىن كەم قوللىنىلىدۇ، ئۇ ئۆمۈر بويى ئېكسپېدىتسىيە ھەم تەتقىقات بىلەن بولۇپ تويۇمۇ قىلماي تەنھا ياشىغان، چاقىلىقتا ھاۋا رايى پونكىتى قۇرۇپ ھاۋا رايى مەلۇماتىنى توپلىغان.

1905 - يىلى ئامېرىكىلىق خانتىڭتون ئېكسپېدىتسىيە ئەترىتى چاقىلىق رايونىغا كېلىپ ھاۋا رايونى ئاساس قىلغان ھالدا تەكشۈرۈش ئېلىپ بارغان، ئۇنىڭ «ئاسىيانىڭ تومۇرى» ناملىق كىتابى خەنزۇ تىلىدا نەشر قىلىندى.

1906 - يىلى مارك ئاۋرېل سىتەين (1862 - 1943) چاقىلىق رايونىغا كېلىپ كىروران، چاقىلىق بازىرى، ۋاششەھىرى خارابىسى، مۇران خارابىسى، كىتىك قاتارلىق جايلاردا ئارخېئولوگىيەلىك تەكشۈرۈش، قېزىش ئېلىپ باردى. ئۇ ھاياتىدا زور مۇۋەپپەقىيەتلەرگە ئېرىشكەن ئارخېئولوگ. ئەسەرلىرى قەدىمكى دەۋردىكى دىيارىمىزنى چۈشىنىشىمىزدە ئىنتايىن زور قىممەتكە ئىگە. ئۇنىڭ «قۇمغا كۆمۈلگەن خوتەن خارابىلىرى»، «غەربىي يۇرت ئارخېئولوگىيەسىدىن سۈرەتلىك خاتىرە» قاتارلىق بىر قىسىم كىتابلىرى نەشر قىلىنغان بولۇپ، ئەسەرلىرىدە يۇرتىمىز ھەققىدە قىممەتلىك بايانلار بار. دۇنياغا مەشھۇر قاناتلىق پەرى سۈرىتىنى مۇران خارابىسىدىن تېپىپ دۇنيا

جامائەتچىلىكىگە نامايان قىلغان.

1909 - يىلى ياپونىيەلىك تاجىبانا زۇيچۇ ئەنگلىيەلىك ئىشلەمچىسى خۇبۇس بىلەن چاقىلىق رايونىغا كەلگەن ۋە بىر قىسىم يادىكارلىقنى قەزىپ، بەزىلىرىنى سېتىۋېلىپ ئېلىپ كەتكەن. بەزى مەلۇماتلاردا يېزىلىشىچە، سىتەين قەزىپ توشۇپ كېتەلمەي ئەسلى جايىغا كۆمۈپ قويغان يادىكارلىقلارنىڭ بەزىلىرىنى ئېلىپ كەتكەن، بەزىلىرىنى چېقىپ ۋەيران قىلىۋەتكەن. ئۇنىڭ «تاجىبانا زۇيچۇنىڭ غەربكە ساياھەت خاتىرىسى» ناملىق كىتابى خەنزۇچە نەشر قىلىندى.

1910 - يىلى رۇسىيەلىك ئولدىنبۇرگ پېتېربۇرگدىن يولغا چىقىپ تەڭرىتاغدىن ھالقىپ قەشقەر، كۇچار، تۇرپان ۋە لوپ كۆلى رايونلىرىغىچە بېرىپ تەكشۈرۈش ئېلىپ بارغان.

1914 - يىلى رۇسىيەلىك شەرقشۇناس س. ي. مالوف چاقىلىق رايونىدا تىل تەكشۈردى، ئۇ تىل تەكشۈرۈشنىڭ ئاساسىي نۇقتىسىنى يېڭىسۇ، مۇران ۋە چاقىلىق بوستانلىقى قىلغان، 1957 - يىلى لوپلۇقلار دىيالېكتىغا بېغىشلانغان ئىلمىي ئەسىرى «لوپنور دىيالېكتى» فېرونزىدا (دۈشەنبە) نەشر قىلىنغان، ئۇنىڭ كىتابى لوپلۇقلارنىڭ تىلى ۋە ئەل ئېغىز ئەدەبىياتى ساھەسىدە مۇھىم قوللانما بولۇپ قالدى. ئۇ يەنە گەنسۇ ئۆلكىسىدىكى سېرىق ئۇيغۇرلار رايونىدا تىل تەكشۈرۈش ئېلىپ بارغان. بۇ ئىككى ماتېرىيال چاقىلىق بىلەن زىچ مۇناسىۋەتلىك.

1914 - يىلى سىتەين چاقىلىق رايونىدا بىر قىسىم قەبرىلەرنى قازغان، بۇ قەبىئىمى تەكشۈرۈشنىڭ دوكلاتى 1928 - يىلى «ئاسىيانىڭ مەركىزىدە» دېگەن تېمىدا نەشر قىلىنغان.

1916 - يىلى شىيې بىن شىنجاڭدىكى مۇتلەق كۆپ قىسىم ناھىيە - شەھەرلەرنى ئايلىنىپ چىققان ھەمدە «شىنجاڭغا ساياھەت» ناملىق قىممەتلىك كىتابنى يېزىپ چىققان، بۇ كىتابنىڭ چاقىلىققا ئائىت قىسمىدا ئەينى ۋاقىتتىكى چاقىلىقنىڭ نوپۇسى، ئىقتىسادى، كارۋان يوللىرى، ئىگىلىكى، كۆلىمى جەھەتلەردىن بىرنى ئىنتايىن قىممەتلىك ئۇچۇرلار بىلەن تەمىن ئېتىدۇ.

1927 - يىلىدىن 1935 - يىلىغىچە جۇڭگو بىلەن شىۋېتسىيە بىرلىشىپ غەربىي شىمالنى ئىلمىي تەكشۈرۈش ئۆمىكى تەشكىللەپ ئىلمىي تەكشۈرۈش ئېلىپ باردى. بۇ قەبىئىمى تەكشۈرۈش ئۆمىكىدىكى سېۋىن ھېدىن، چېن زۇڭچى، خۇاڭ ۋېنپى، بېرگمانلارنىڭ كىتاب - ئەسەرلىرى ئېلان قىلىندى. سېۋىن ھېدىننىڭ «ئاسىيا مەركىزىدە سەككىز يىللىق ئېكسپېدىتسىيە»، بېرگماننىڭ «شىنجاڭ ئارخېئولوگىيەسى»، خۇاڭ ۋېنپىنىڭ «لوپ كۆلى ئارخېئولوگىيەسىدىن خاتىرە» قاتارلىق كىتابلىرىنى مىسال قىلىش مۇمكىن.

1920 - يىللاردىن باشلاپ ئەينى دەۋر ھۆكۈمدارلىرى ئەجنەبىيلەرنىڭ

ئېكسپېدىتسىيە قىلىشنى چەكلىدى، ئەمما بەزى ھۆكۈمدارلار مەدەنىيەت يادىكارلىقلىرىنى تۈرلۈك يوللار بىلەن يىغىپ ئەجنەبىيلەرگە سېتىپ ئۆز چۆتىكىنى تەملىدى، مەشھۇر لى بو پۈتۈكىنىمۇ شۇ ۋاقىتلاردا چاقىلىق ئامبىلىنىڭ تاجىبانى زۇچۇغا ساتقانلىقى ھەققىدىكى پەرەزلەر ئوتتۇرىغا قويۇلدى. مەيلى قانداق بولمىسۇن، ئەجنەبىيلەرنىڭ قىدىرىپ تەكشۈرۈشلىرى شۇنىڭ بىلەن ئاساسەن ئاخىرلاشتى، ئەمما ئۇلارنىڭ تەتقىقاتلىرى ئارقىسىدا ئېلان قىلىنغان تەتقىقات نەتىجىلىرى، ئېكسپېدىتسىيە - ساياھەت خاتىرىلىرى ئەينى تارىخىي دەۋردىكى شىنجاڭ، جۈملىدىن چاقىلىق رايونىنى ئىجتىمائىي، ئىقتىسادىي، مەدەنىي، سىياسىي، ئېكولوگىيە ۋە باشقا جەھەتلەردىن چۈشىنىشىمىزدە ئىنتايىن قىممەتلىك ماتېرىياللارغا ئايلاندى. ناۋادا پۈتكۈل ماتېرىياللارنى يىغالايدىغان بولساق، يەكەن خانلىقى (1514 - 1680)دىن ھازىرغىچە بولغان چاقىلىق تارىخىنى خېلى مۇكەممەل يورۇتۇپ بېرىشكە ئىمكان يارىتىلغان بولاتتى.

چاقىلىق ھەققىدىكى ئەسەرلەر ۋە ئاپتورلىرىنىڭ قىسقىچە تەرجىمىھالى

چاقىلىق ناھىيەسى نەۋەسىدىكى ئىلمىي تەكشۈرۈش، ئېكسپېدىتسىيە، تەتقىقات ئىشلىرىغا 1870 - يىلىدىن ھېسابلىغاندا ئاز كەم 150 يىل بولدى، بۇ جەرياندا يېزىلغان كىتابلار نەچچە ئون پارچىدىن، ماقالىلەر نەچچە يۈز پارچىدىن ئاشتى. ناۋادا كىروران - لوپ تەتقىقاتىغا چېتىلىدىغان ماقالىلەردىن قوشۇپ ھېسابلايدىغان بولساق مىڭ پارچىدىن ئېشىشى مۇمكىن. ھازىر شىنجاڭدا يەرلىك مەدەنىيەتلەرنى قېزىش، ئىلغار مەدەنىيەتنى يېتەكچى قىلىش دولقۇنى كۆتۈرۈلدى. جايلاردا تۈرلۈك ئىلمىي جەمئىيەتلەر، تەتقىقات ئورۇنلىرى قۇرۇلدى، جۈملىدىن تۇرپاندا تۇرپان شۇناسلىق تەتقىقات ئورنى («تۇرپان شۇناسلىق تەتقىقاتى» ناملىق خەنزۇچە، ئۇيغۇرچە ژۇرنال قەرەللىك نەشر قىلىندۇ)، كۈسەنشۇناسلىق تەتقىقات ئورنى («كۈسەنشۇناسلىق»، «كۈسەن مەدەنىيىتى تەتقىقاتى» دېيىلىدىغان مەجمۇئەلەردىن 10 پارچىدەك نەشر قىلىندى، ئۇندىن باشقا كۇچادا «كۈسەن مەدەنىيىتى» ناملىق ئۇيغۇرچە ژۇرنال مۇچىقىرىلىدۇ)، قومۇلدا «قومۇل شەرقىي تەڭرىتاغ قەدىمكى ئىمىرغول مەدەنىيىتى تەتقىقات ئورنى» («شەرقىي تەڭرىتاغ مەدەنىيىتى تەتقىقاتى» ناملىق مەجمۇئەسى قەرەلسىز نەشر قىلىنىۋاتىدۇ) بار، پىچان ناھىيەسىمۇ «تۇرپان - پىچان مەدەنىيەت خەزىنىسى» دېگەن نامدا ئوننەچچە پارچە كىتاب نەشر قىلىپ تارقىتى. يۇقىرىقى تەتقىقات مۇئەسسەسەلىرىدىن بۇرۇن بايىنغولىن ئوبلاستىدا قۇرۇلغان شىنجاڭ كىروران تەتقىقات ئىلمىي جەمئىيىتى ئىنتايىن سالماق، ئىنتايىن ئېغىر - بېسىق پائالىيەت ئېلىپ بارماقتا، ھازىرغىچە بايىنغولىن موڭغۇل ئاپتونوم ئوبلاستى قۇرۇلغانلىقىنىڭ 50 يىللىقىغا بەغىشلانغان «جەلىپكار كىروران (三) 缤纷楼» (شىنجاڭ ئۇنىۋېرسىتېتى نەشرىياتى، 2004 - يىلى خەنزۇچە نەشرى) ۋە «كىروران كۈلتۈرى تەتقىقاتىغا ئائىت ماقالىلەردىن توپلام» (شىنجاڭ خەلق نەشرىياتى، 1996 - يىلى خەنزۇچە نەشرى) قاتارلىق ئىككى كىتابنى نەشر قىلدۇردى. 2012 - يىلى لوپنور ناھىيەلىك خەلق ھۆكۈمىتى بىلەن شىنجاڭ ئۇيغۇر ئاپتونوم رايونلۇق ئەدەبىيات - سەنئەتچىلەر بىرلەشمىسى بىرلىكتە ئۇيۇشتۇرغان «شىنجاڭ تۇنجى نۆۋەتلىك لوپنورلۇقلار مەدەنىيىتى ئىلمىي مۇھاكىمە يىغىنى»دا ئوقۇلغان ۋە يىغىنغا تاپشۇرۇلغان ئىلمىي ماقالىلەردىن «سېھىرلىك ماكان - لوپنور» (ئۇيغۇرچە) ۋە «سېھىرلىك لوپ كۆلى» (خەنزۇچە) نامدا توپلام تۈزۈلۈپ شىنجاڭ پەن - تېخنىكا نەشرىياتىدىن نەشر قىلىندى، كىتابقا كىرگۈزۈلگەن ئىلمىي ئەسەرلەرمۇ ئەمەلىيەتتە كىروران تەتقىقاتى ئەسەرلىرىدىن ئىبارەت. 2012 - يىلى چاقىلىق ناھىيەسىدە كىروران تارىخى ۋە مەدەنىيىتى تەتقىقات ئىلمىي جەمئىيىتى قۇرۇلدى، 2013 - يىلى شىنجاڭ

كىروران شۇناسلىق ئىلمىي جەمئىيىتىنىڭ باش ئورگىنى كورلا شەھىرىدىن چاقىلىق ناھىيەسىگە يۆتكەلدى ھەمدە چاقىلىقتىكى ئىلمىي جەمئىيەت كوللېكتىپ ئەزالىققا قوبۇل قىلىندى. چاقىلىق ناھىيەسى ھەر يىلى بىر قېتىم كىروران مەدەنىيىتى مۇھاكىمە يىغىنى ياكى لېكسىيەسى ئورۇنلاشتۇرۇپ كېلىۋاتىدۇ (بۇنىڭغا 10 يىلدەك بولدى)، لېكىن 2010 - يىلى چاقىلىق ناھىيەلىك خەلق ھۆكۈمىتى ئىچكى قىسىمدا خەنزۇچە «سىرلىق كىروران - جەلپكار چاقىلىق» ناملىق توپلامنى نەشر قىلغاندىن باشقا، ئىلمىي ماقالىلەر توپلىمى نەشر قىلىنىپ باقمىدى. مانا ھازىر 150 يىللىق تەجرىبە - ساۋاقلارنى يەكۈنلەش، كىروران شۇناسلىق ئىلمىي جەمئىيىتىنى زورايتىش، كىروراننىڭ تارىخى ۋە مەدەنىيىتىگە مۇناسىۋەتلىك ماتېرىياللارنى جۇغلاش ھەمدە سېپىرلاشتۇرۇپ ماتېرىيال ئامبىرى قۇرۇش، مەبلەغ ئاجرىتىپ مەجمۇئە ۋە ئىلمىي ژۇرنال ئىشلەش، تەدرىجىي تەتقىقات جەمئىيىتىنى تەتقىقات ئاكادېمىيەسى دەرىجىسىگە كۆتۈرۈش زۆرۈرىيەتلىرى تۇغۇلماقتا. چاقىلىق ناھىيەسىنىڭ ئىجتىمائىي، ئىقتىسادىي تەرەققىياتىنىڭ يۈكسىلىشى بىلەن كىروران شۇناسلىق تەتقىقاتىنى ئىلگىرى سۈرۈش شارائىتى ۋە پۇرسىتى پىشپى يېتىلمەكتە، كىروران شۇناسلىق تەتقىقاتىنى چوڭقۇرلاشتۇرۇش ئارقىلىق خەلقنىڭ مەنىۋى مەدەنىيىتى بېيىتقىلى، مەدەنىيەت ئەۋزەللىكىنى ئىقتىسادىي ئەۋزەللىككە ئايلاندۇرغىلى، چاقىلىقنىڭ مەملىكەت ئىچى - سىرتىدىكى شۆھرىتىنى يەنىمۇ ئاشۇرغىلى بولىدۇ. مانا مۇشۇ مۇناسىۋەت بىلەن بۇ قىسقىچە تونۇشتۇرمىنى ھازىرلىدىم.

(1) چاقىلىق توغرىسىدا ئۈچۈر بار قەدىمكى ئەسەرلەر: چاقىلىق توغرىسىدىكى يازما ئۈچۈرلەر بۇنىڭدىن 2100 يىللار بۇرۇنقى دەۋردىن باشلىنىدۇ، يەنى ئەڭ دەسلەپكى ئۈچۈر جۇڭگو تارىخ شۇناسلىقىنىڭ ئاتىسى - سىما چيەن يازغان «تارىخىي خاتىرىلەر» ناملىق ئەسەردىن باشلىنىدۇ. بۇ دەۋر چاقىلىقنىڭ يازما تارىخىنىڭ باشلىنىش نۇقتىسى ھېسابلىنىدۇ. ئۇنىڭدىن كېيىن بەن گۇ (32 - 92) تەرىپىدىن يېزىلغان «خەننامە» ۋە فەن يى (398 - 446)، سىما بياۋ (؟ - 306)لار تەرىپىدىن يېزىلغان «كېيىنكى خەننامە» قاتارلىق ئەسەرلەردە، كىروران ۋە چەرچەن ئەللىرى توغرىسىدا ناھايىتى كۆپ ئۈچۈرلەر ساقلانغان، بۇ ئەسەرلەر شۇ ئەللەرنىڭ سىياسىي تارىخىنى يورۇتىدىغان مەنبەلەردىن بولۇپ قالدى. چېن شۇ (233 - 297)، شېن يۈ (441 - 513) ۋە تاڭ سۇلالىسى دەۋرىدىكى فاڭ شۇەننىڭ قاتارلىقلار ئىلگىرى - كېيىن بولۇپ يازغان «ئۈچ پادىشاھلىق تەزكىرىسى»، «جىننامە»، «سۇڭنامە» قاتارلىق ئەسەرلەردە كىروران ۋە چەرچەن بەگلىكلىرىنىڭ ئاخىرقى دەۋرىدىكى تارىخىنى يورۇتۇشتا مۇھىم ئەھمىيەتكە ئىگە ئۈچۈرلەر خاتىرىلەنگەن. بۇددا دىنى ئىچكى ئۆلكىلەرگە مىلادىيەنىڭ ھارپىسىدا تارقالغاندىن كېيىن، بىر قىسىم راھىبلار ئەنەتكە ئېلىگە بۇددا دىنىنى ئۆگەنگىلى، نوم ئالغىلى بارغان. ئۇلار يىپەك يولىنى بويلاپ ماڭغىنىدا، يىپەك يولىنىڭ مۇھىم تۈگۈنى شۇنداقلا غەربىي يۇرتتىكى مۇھىم بۇددا مەركەزلىرىدىن بولۇپ قالغان چاقىلىق تەۋەسىدىن ئۆتكەن ھەم بىر مەزگىل

تۇرغان، ئۇلارنىڭ خاتىرىلىرىدىمۇ شۇ ۋاقىتتىكى چاقىلىق رايونى توغرىسىدا خېلى مۇھىم ئۇچۇرلار ساقلانغان. بۇنىڭغا راھىب فاشيەن (337 - 422) نىڭ «فاشيەننىڭ تەرجىمىھالى» (راھىب 400 - يىلى چاقىلىقتا بىر ئاي تۇرغان، بۇ ئەسەر يەنە «بۇددا ئەللىرى توغرىسىدا خاتىرە» دەپمۇ ئاتىلىدۇ)، دۇنخۇاڭلىق سۇڭ يۈن (519 - يىلى چاقىلىق تەۋەسىدىن ئۆتكەن) نىڭ «سۇڭ يۈننىڭ سەپەر خاتىرىسى»، شۈەنزىڭ (600 - 664) نىڭ «بۈيۈك تاڭ دەۋرىدىكى غەربىي يۇرتقا ساياھەت خاتىرىسى» (راھىب 644 - يىلى چاقىلىق تەۋەسىدىن ئۆتكەن) قاتارلىقلار بار. جيا دەن (805 - يىلى قازا قىلغان) شۇ دەۋردىكى سەيياھلارنىڭ ئەسەرلىرى ۋە باشقا ئەسەرلەرنى تەتقىق قىلىش ئاساسىدا يازغان «جيا دەننىڭ تۆت ئايماق توغرىسىدىكى خاتىرىلىرى»، ئۇدۇن بەگلىكىگە ئەلچىلىككە بارغان گاۋ جۇخۇي (940 - يىلى چاقىلىقتىن ئۆتكەن) نىڭ «گاۋجۇخۇيىنىڭ ئۇدۇنغا ئەلچىلىك خاتىرىسى» قاتارلىق ئەسەرلەرنىمۇ كۆرسىتىش مۇمكىن. 982 - يىلى ئەتراپىدا ئافغانىستان تەۋەسىدە نامەلۇم غەرب ئاپتور تەرىپىدىن پارسچە يېزىلغان «ھۈدۇدۇلئالەم» (ئالەمنىڭ چېگرا - پاسىللىرى) ناملىق ئەسەر بۇرۇنقىلارنىڭ يازمىلىرى ئاساسىدا يېزىلغان بولۇپ شەھىرى كاتاكى ئۆز ئىچىگە ئالغان بەزى ئۇچۇرلىرى مۇھىم پايدىلىنىش قىممىتىگە ئىگە. 11 - ئەسىردە ياشىغان ئۇيغۇر ئالىمى مەھمۇد كاشغەرىي دۇنياۋى مەشھۇر ئەسىرى «دىۋانۇ لۇغاتىت تۈرك» تە چاقىلىق ناھىيەسى توغرىسىدا بىۋاسىتە ئۇچۇر قالدۇرمىغان بولسىمۇ، يۇرتىمىزنىڭ تارىخىنى يورۇتۇشتا ناھايىتى مۇھىم ئەھمىيەتكە ئىگە. «يۈەن سۇلالىسى تارىخى» ۋە «مىڭ سۇلالىسى تارىخى» دىمۇ چاقىلىق ناھىيەسى توغرىسىدا پارچە ئۇچۇرلار ساقلانغان. ۋېننىسىيەلىك داڭلىق سەيياھ ماركوپولو 1276 - يىلى چاقىلىقتىن ئۆتكەن بولۇپ، شۇ ۋاقىتتىكى داڭلىق شەھەر لوپ توغرىسىدا، شۇنداقلا چاقىلىق رايونى توغرىسىدا ناھايىتى قىممەتلىك ئۇچۇر قالدۇرغان. 16 - ئەسىردە ياشىغان ئۇيغۇر تارىخچىسى مىرزا مۇھەممەد ھەيدەر كۆرەگاننىڭ «تارىخى رەشىدىي» ناملىق ئەسىرىدە، تارىم ئويمانلىقى شەرقىي قىسمى توغرىسىدا، جۈملىدىن يۇرتىمىز توغرىسىدا ناھايىتى قىممەتلىك ئۇچۇرلار بار. چىڭ سۇلالىسى دەۋرىدىكى مانجۇ، موڭغۇل، خەنزۇ ئەدىب، سەركەردىلەرنىڭ يازغان ئەسەرلىرى ھەم چىڭ سۇلالىسىنىڭ ئوردا خاتىرىلىرىدىمۇ ناھايىتى قىممەتلىك مەلۇماتلار بار، بۇلارغا مانجۇ تەشرىپدار چىشىينىڭ «غەربىي يۇرتتا ئاڭلىغان ۋە كۆرگەنلىرىم» (1777 - يىلى كىتاب قىلىنغان)، 1760 - يىللىرى ئۈزۈلگەن «غەربىي يۇرتنىڭ خەرىتىلىك تەزكىرىسى»، 1763 - يىلى بېكىتىلگەن «غەربىي يۇرتتىكى ئوخشاش تىللىق ئەللەر تەزكىرىسى»، چى يۈنشىننىڭ «غەربىي يۇرت يەر ناملىرىغا شەرھى» (1807)، «غەربىي چېگرا بايانلىرى» (1807)، خې نىڭنىڭ «ئۇيغۇرلار يۇرتىنىڭ ئومۇمىي تەزكىرىسى» (1804)، دا سېڭچاۋنىڭ «قاراشەھەرنىڭ قىسقىچە تەزكىرىسى»، شۇ سۇڭنىڭ «غەربىي يۇرتتىكى دەريا - ئېقىنلارنىڭ خاتىرىسى» (1821)، داۋۇت كورلاۋىينىڭ «تەزكىرە تۇل نىجاد» (1880 - يىللاردا يېزىلغان)، تاۋ باۋلىيەننىڭ «توشقان يىلىدىكى ئۇزۇن سەپەردىن خاتىرە»، موللا

مۇسا سايرامىنىڭ «تارىخى ھەمىدىيە» (1908)، يۈەن داخۋانىڭ باشچىلىقىدا تۈزۈلگەن «شىنجاڭنىڭ خەرىتىلىك تەزكىرىسى» (1911)، شىيې بىننىڭ «شىنجاڭغا ساياھەت خاتىرىسى»... قاتارلىق ئەسەرلەرنى كۆرسىتىش مۇمكىن. يۇقىرىقى ئەسەرلەرنىڭ كۆپلىرى نەشر قىلىنىپ، بۇندىن كېيىنكى تەتقىقاتىمىز ئۈچۈن ئاساس بىلەن تەمىنلىدى. گېزى كەلگەندە ئېيتماق ھاجەتكى، شىنجاڭ ئۇنىۋېرسىتېتى غەربىي شىمال ئاز سانلىق مىللەتلەر تەتقىقات مەركىزى 24 تارىختىكى غەربىي يۇرتقا ئائىت ئۇچۇرلارنى تاللاپ خەنزۇچە نەشر قىلغان بولسا، شىنجاڭ ئۇنىۋېرسىتېتى مۇناسىۋەتلىك ئالىملارنى تەشكىللەپ، ئەنە شۇ تاللانمىلارنى ئۇيغۇر تىلىغا تەرجىمە قىلىپ نەشر قىلدى. شىنجاڭ ئىجتىمائىي پەنلەر ئاكادېمىيەسى تارىخ تەتقىقات ئىنستىتۇتى تۈزگەن «چىڭ سۇلالىسىنىڭ ئەمەلىي خاتىرىلىرى، دىكى شىنجاڭغا ئائىت ماتېرىياللاردىن تاللانمىلار»، «چىڭ سۇلالىسى دەۋرىدىكى ئۈچ قامۇستىكى شىنجاڭغا ئائىت ماتېرىياللاردىن تاللانما» (شىنجاڭ ئۇنىۋېرسىتېتى نەشرىياتىدىن نەشر قىلىندى) قاتارلىق (15 توم) كىتابىمۇ چىڭ سۇلالىسى دەۋرىدىكى يۇرتىمىزغا ئائىت ئۇچۇرلار بار. 1908 - ، 1909 - يىللىرى يېزىلغان ئىككى پارچە «چاقىلىقنىڭ يۇرت تەزكىرىسى» شۇ ۋاقىتتىكى چاقىلىقنىڭ ئامباللىرى تەرىپىدىن يېزىلغان بولۇپ، شۇ ۋاقىتتىكى ئەھۋاللارنى چۈشىنىشتە مۇھىم ئەھمىيەتكە ئىگە. مانا مۇشۇ ماتېرىياللارنى توپلاپ ئۆگىنىدىغان بولساق، چاقىلىق تارىخىنى يورۇتۇپ بېرىشتە قىسقىچە بولسىمۇ چۈشەنچىلەرنى ھاسىل قىلالايمىز.

(2) چاقىلىقتىن تېپىلغان يازما ھۆججەتلەر ۋە ئۇلارنىڭ ئېلان قىلىنىشى: چاقىلىق ناھىيەسى تەۋەسىدىن قارۇشتى، خەنزۇ، سوغدى، بىراھىمى، تۈبۈت، تۈرك - رۇنىك، چاغاتاي (ئۇيغۇر) يېزىقلىرىدا يېزىلغان خېلى كۆپ ھۆججەتلەر بايقالدى. بۇلارنىڭ ئىچىدە قارۇشتى يېزىقىدىكى كىروران ئېلىگە ئائىت ھۆججەتلەر «نىيا ئارخېئولوگىيە ماتېرىياللىرى» (شىنجاڭ ئىجتىمائىي پەنلەر ئاكادېمىيەسى 1988 - يىلى خەنزۇچە نەشرى) ناملىق توپلامغا كىرگۈزۈلگەن، بۇ ھۆججەتلەرنى ۋاڭ گۇاڭجى ئىنگلىز تىلىدىكى نەشرىدىن تەرجىمە قىلغان، پەقەت تەرجىمىسىلا بېرىلگەن. لىن مېيسۇن تۈزگەن «تەكلىماكاندىن تېپىلغان قەدىمكى ھۆججەتلەر - جۇڭگودىن تېپىلغان قارۇشتى يېزىقىدىكى پۈتۈكلەر (دەسلەپكى توپلام)» ناملىق كىتاب مەدەنىيەت يادىكارلىقلىرى نەشرىياتىدىن 1988 - يىلى نەشر قىلىنغان، بۇ كىتابتا ھۆججەتلەرنىڭ تىرانسكرىپسىيەسى ۋە خەنزۇچە تەرجىمىسى بېرىلگەن. ئارخېئولوگ، دوكتور لىيۇ ۋېنسۇنىڭ «تەكلىماكاندىن تېپىلغان قەدىمكى ھۆججەتلەرگە شەرھىي ئارگىنال» ناملىق كىتابىنى جۇڭخۇا كىتابچىلىق ئىدارىسى 2007 - يىلى نەشر قىلدى، بۇ كىتابتا ئالدىنقى كىتابقا كىرگۈزۈلگەن ھۆججەتلەرنى تەتقىق قىلىش ئارقىلىق شۇ دەۋردىكى كىروران كۈلتۇرىنى يورۇتۇپ بەرگەن. يۇقىرىقىلاردىن باشقا مەتبۇئاتلاردا (گېزىت - ژۇرنال، كىتاب، مەجمۇئەلەر) قارۇشتى يېزىقىدىكى ۋەسىقىلىرىمىز توغرىسىدا خېلى كۆپ تەتقىقاتلار ۋە كېيىنچە تېپىلغان ھۆججەتلەر ئېلان قىلىنغان بولسىمۇ، بۇلارنى جەملەپ

توپلام قىلىپ ئىشلەش خىزمىتى ئىشلەنمىدى. كىروران رايونىدىن تېپىلغان خەنزۇ يېزىقىدىكى ھۆججەتلەرمۇ خېلى كۆپ، بۇلاردىن بىر قىسمى چىۈ لىڭ تۈزگەن «لوپنورغا ئائىت ماتېرىياللاردىن توپلام» («شىنجاڭ مەدەنىيەت يادىكارلىقلىرى» ژۇرنىلى تەھرىراتى 1991 - يىلى خەنزۇچە نەشرى)، لىن مېيسۈن تۈزۈپ شەرھىلىگەن «كىروران ۋە نىيادىن تېپىلغان پۈتۈكلەر» (مەدەنىيەت يادىكارلىقلىرى نەشرىياتى 1985 - يىلى نەشرى، بۇ ئەسەر يەنە 1990 - يىلى لەنجوۋدا تۈزۈپ نەشر قىلىنغان «غەربىي شىمال ئارخېئولوگىيەسى يادىكارلىقلىرى» نىڭ 6 - تومىنىڭ 397 -، 525 - بەتلەرگە كىرگۈزۈلگەن)، مېڭا فەنرېن تۈزگەن «كىروران - چەرچەن تارىشا پۈتۈكلىرىنىڭ يىل دەۋرى ئۈستىدە تەتقىقات» (شىنجاڭ خەلق نەشرىياتى 1995 - يىلى خەنزۇچە نەشرى) قاتارلىق كىتابلارغا كىرگۈزۈلدى. يۇقىرىقىلاردىن باشقا ۋاشىنەھىرى كونا شەھىرى خارابىسىدىن تېپىلغان يۈەن سۇلالىسىنىڭ موڭغۇل سانغۇنىغا مۇناسىۋەتلىك، 1280 - يىللارغا تەئەللۇق ئۈچ پارچە ھۆججەتمۇ بار. بۇلاردىن باشقا چاقىلىق ناھىيەلىك ئارخېئولوگىيە جۇڭخۇا مىنگو دەۋرىدىكى ئارخېئولوگىيە مۇناسىۋەتلىك مۇھىم ئۇچۇرلار ساقلانغان بولۇشى مۇمكىن.

تۈبۈتچە ھۆججەتلەر 1906 - يىلىدىن باشلاپ تېپىلغان، مۇتلەق كۆپ قىسمى مۇران كونا شەھىرى خارابىسىدىن چىققان، بۇلار چاقىلىقنىڭ 8 -، 9 - ئەسىردىكى تارىخىنى ئۆگىنىشتە مۇھىم مەنبە ھېسابلىنىدۇ. بۇ ماتېرىياللاردىن خېلى كۆپ قىسمى ۋاڭ ياۋ ۋە چېن جىيەنلەر تۈزگەن «تۈبۈتچە تارىشا پۈتۈكلەردىن ئومۇمىي توپلام» دېگەن نامدا مەدەنىيەت يادىكارلىقلار نەشرىياتىدىن 1986 - يىلى نەشر قىلىندى، بۇ كىتابقا تارىشا پۈتۈكلەرنىڭ يېزىقىنىڭ كۆچۈرۈلمىسى، تىرانسكرىپسىيەسى، تەرجىمىسى بېرىلگەن. ئەنگلىيەلىك ئالىم توماس (1886 - 1956) يازغان «دۇنخۇاڭ ۋە غەربىي يۇرتتىن تېپىلغان قەدىمكى تۈبۈت يېزىقىدىكى ئىجتىمائىي - تارىخىي ھۆججەتلەر» ناملىق كىتابنىڭ تەرجىمىسى مىللەتلەر نەشرىياتىدىن 2003 - يىلى خەنزۇچە نەشر قىلىندى. بۇندىن باشقا ياپونىيەلىك ئالىم تاكۇچى شۇگوھىتونىڭ 1995 - يىلى نەشر قىلىنغان «ئوتتۇرا ئاسىيانىڭ قەدىمكى تۈبۈتچە توختام پۈتۈكلىرى»، 1997 - يىلى نەشر قىلىنغان «ئەنگلىيە كۈتۈپخانىسىدا ساقلنىۋاتقان سىتەين يىغقان شىنجاڭدىن چىققان قەدىمكى تۈبۈتچە يازمىلار» قاتارلىق كىتابلىرىدا مۇران كونا شەھىرىدىن تېپىلغان تۈبۈتچە يازمىلار توغرىلىق تەتقىقاتلىرى ھەمدە شۇ يازمىلارنىڭ تەرجىمىسى ئېلان قىلىنغان. تاكۇچى شۇگوھىتو مۇران كونا شەھىرىدىن چىققان تۈبۈتچە پۈتۈكتىن 342 پارچىنى ئېلان قىلغان. ۋاڭ ياۋ ۋە چېن جىيەنلەر ئەنگلىيەلىك ئالىم توماسنىڭ كىتابىنىڭ 2 - تومىدىكى ۋەسىقىلەرنى تەرجىمە قىلغان، تاكۇچى شۇگوھىتو توماسنىڭ كىتابىدا يوقلىرىدىن بىر قىسىم پارچىلىرىنى ئېلان قىلغان. شىنجاڭ خەلق نەشرىياتى 2014 - يىلى ياكى مېڭا قاتارلىقلار تەرجىمە قىلىپ تۈزگەن «ئەنگلىيەدە ساقلنىۋاتقان شىنجاڭدىن چىققان قەدىمكى تۈبۈتچە تالانما ھۆججەتلەردىن تەرجىمە» ناملىق كىتابتا مۇران كونا

شەھىرىدىن چىققان 304 پارچە ھۆججەتنىڭ تەرجىمىسى، تىرانسكرىپسىيەسى ۋە فاكسىمىلى ئېلان قىلىنغان.

يۇقىرىقىلاردىن باشقا سانى كۆپ بولمىسىمۇ سوغدى، بىراھىمى يېزىقىدىكى ھۆججەتلەرنىڭ بارلىقى توغرىسىدا ئۇچۇرلار بار، ئەمما بۇ توغرىدا مەخسۇس تەتقىقات ئەسەرلىرىنى كۆرگىنىم يوق. مۇران كونا شەھىرى خارابىسىدىن تېپىلغان ئۈچ پارچە تۈرك - رۇنىك يېزىقىدىكى ھۆججەت تۈركىيەلىك ئالىم ھۈسەيىن نامىق ئورقۇنىنىڭ «ئەسكى تۈرك يازىتلىرى» ناملىق كىتابىغا كىرگۈزۈلگەن، بۇ ھۆججەتنى دانىيەلىك ئالىم تومسون ئوقۇپ، يېشىپ ئېلان قىلغان، بۇ ھۆججەت تۈبۈتلەر ھۆكۈمرانلىقى دەۋرىدىن بالدۇرلۇقى ۋاقىتقا مەنسۇپلۇقى بىلەن تولىمۇ ئەھمىيەتلىك، ئەپسۇسلىنارلىقى بۇ ھۆججەت قېزىۋېلىنغان ۋاقىتتا شامال چىقىۋاتقانلىقتىن مۇشۇ ئىككى پارچە (ئۈچ ھۆججەت) ساقلىنىپ قالغان، قالغان پارچىلىرى ئۇچۇپ كەتكەن.

چاقىلىق قايتا گۈللەنگەندىن كېيىن مۇشۇ يۇرتتا يېزىلغان، باشقا يۇرتتىن ئېلىپ كېلىنكەن چاغاتاي ئۇيغۇر يېزىقىدىكى ھۆججەت ۋە قول يازما ئەسەرلەرنىڭ بارلىقىدا شۈبھە بولمىسىمۇ بۇلار تېخىچە يىغىلغىنى ۋە تەتقىق قىلىنغىنى يوق. بۇلاردىن باشقا مىنگو (1912 - 1949) دەۋرىدە يېزىلغان بىر تۈركۈم ئۇيغۇر يېزىقىدىكى ئارخىپلار ناھىيەلىك ئارخىپ ئىدارىسىدە ۋە ج خ ئىدارىسىدە ساقلىنىۋاتقان بولۇشى مۇمكىن.

(3) ئەدەبىي ئەسەرلەر: مىلادىيەنىڭ باشلىرىغا جۈملىدىن 3 - ئەسىرگە تەئەللۇق كىروران ئېلى ۋەسىقىلىرىدىن شۇ دەۋردە ئەدەبىيات ۋە باشقا پەن ساھەلىرىگە كىرىدىغان ئەسەرلەرنىڭ بارلىقىنى كۆرسىتىپ بېرىدىغان ئۇچۇرلار بار. ھازىرقى نەق پاكىتلىرىمىزغا ئاساسلىنىدىغان بولساق، چاقىلىقتا يېزىلغان ياكى چاقىلىققا مۇناسىۋەتلىك ئەدەبىي ئەسەرلەر 1900 - يىللاردىن كېيىن بارلىققا كەلگەن، بولۇپمۇ 1980 - يىللىرىدىن كېيىن بارلىققا كەلگەن. 1980 - يىللاردىن كېيىن بارلىققا كەلگەن ئەدەبىي ئىجادىيەت ئەسەرلىرى شۇ ۋاقىتلاردا يۇرتىمىزدا ياشىغان ئىمىن ھاجىم تۆمۈرچى (ۋاششەھىرى)، ئىبراھىم سەيدۇللا، سۇلايمان مەمتىز، ئابدۇرەشىت خوجا، ياسىن زەيدۇن، مۇھەممەت روزى، تۇردى ھاشىم، سىدىق نايۇپ، سۇلايمان ئابدۇرەھىم، ئابدۇۋەلى روزى، قاسىم ئۆمەر، تۇرسۇنگۈل تۇردى، ئوسمان مۇسا سارام قاتارلىقلارنىڭ ھېكايە، نەسر ۋە شېئىرلىرىدىن ئىبارەت. يىرىكەرەك ئەسەرلەرنى تىلغا ئالساق، ياپونىيەنىڭ ھازىرقى زامان داڭلىق يازغۇچىسى يىنوۋىي ياشاشىنىڭ «كىروران» ناملىق رومانىنى، سۇلايمان ئابدۇرەھىمنىڭ «گۆر ئاغزىدىن يانغانلار»، «كۆكتىن چۈشكەن پەرىشتە»، «ئۇنتۇلغان زېمىن» ناملىق تارىخىي رومانلىرىنى، مۇيىدىن سايىتنىڭ «كىروراندىكى ئىزچىلار» رومانىنى، ئابدۇۋەلى روزىنىڭ «ئوقۇتقۇچى»، «ئالتۇنتاغ يالقۇنلىرى» رومانلىرىنى، شائىر ئۆمەر مۇھەممەت ئىمىن كىروراننىڭ «كىروران» ناملىق داستانىنى كۆرسىتىش مۇمكىن.

(4) ئېغىز ئىجادىيەتلىرى: چاقىلىق خەلق ئېغىز ئەدەبىياتى يىراق زامانلاردىن باشلاپ ئىجاد قىلىنىپ كەلگەن بولسىمۇ خاتىرىلەپ قالدۇرۇلغانلىرى ناھايىتى ئاز

بولغانلىقتىن، زامانىمىزغا يېتىپ كېلىپ ئېلان قىلىنغانلىرى ناھايىتى ئاز بولدى. «بۈيۈك تاڭ دەۋرىدىكى غەربىي يۇرتقا ساياھەت» نە كىروران شەھىرىگە مۇناسىۋەتلىك رىۋايەت خاتىرىلەنگەن بولسا، «ماركوپولونىڭ ساياھەت خاتىرىسى» دىمۇ تەكلىماكان توغرىسىدا ئاجايىپ رىۋايەت خاتىرىلەنگەن. چاغاتاي ئۇيغۇر يېزىقىدا يېزىلغان «تارىخى كاشغەر (چىڭگىز نامە)»، «مەۋلانا ئەرشىددىن ۋەلىي تەزكىرىسى»... قاتارلىق بىر قىسىم ئەسەرلەردە چاقىلىق ناھىيەسى تەۋەسىدىكى كاتاك شەھىرىنى مەركەز قىلغان ھالدا 14 - ئەسىردىكى ئەھۋاللار توغرىسىدا رىۋايەتلەر خاتىرىلەنگەن. 19 - ئەسىرنىڭ كېيىنكى يېرىمىدىن باشلاپ يۇرتىمىزغا ئېكسپېدىتسىيە قىلىپ كەلگەن چەت ئەل ئالىملىرى خەلق ئارىسىدىن ئاڭلىغان رىۋايەتلەردىن بىر قىسىمنى خاتىرىلىگەن، بۇنىڭغا پىرژىۋالىسكى، گابېرېل بونۋالوت، تاجىبانا زۇپچو، ئاۋرېل ستەيىنلەرنى كۆرسىتىش مۇمكىن. تىل تەكشۈرۈش داۋامىدا خاتىرىلىگەن ئېغىز ئىجادىيەتلىرى شۇ دەۋردىكىلەرنىڭ تۇرمۇشى، غايە - ئىستەكلىرى، ئۆرپ - ئادىتى، تىل ئالاھىدىلىكى ۋە ئىدىيەسى قاتارلىق جەھەتلەردىن ئۆگىنىشتە مۇھىم مەنبەلەردۇر. بۇنىڭغا 1914 - يىلى چاقىلىق ناھىيەسىنىڭ يېڭىسۇ، مۇران قاتارلىق جايلىرىدا تەكشۈرۈشتە بولغان ئاكادېمىك س. ي. مالوفنىڭ ئېلان قىلغان ماتېرىياللىرى، ئاكادېمىك ئەدھەم رېھىموۋىچ تېنىشېفنىڭ 1956 - يىلىدىكى تىل تەكشۈرۈش داۋامىدا ئېرىشكەنلىرى ۋە ئېلان قىلغانلىرى، پىروفېسسور مرسۇلتان ئوسمانوفنىڭ 1960 - يىلىدىكى يېڭىسۇ ۋە مۇران قاتارلىق جايلاردا خاتىرىلىگەن ئېغىز ئىجادىيەتلىرى تولىمۇ قىممەتلىك. 1985 - يىلىدىن باشلاپ يۈرگۈزۈلگەن ئۈچ توپلام ئىشلەش داۋامىدا ئېرىشىلگەن ئېغىز ئىجادىيەتلىرى كۆپ بولسىمۇ ئۇتۇقلارغا تەڭداش سەۋەنلىكلەرمۇ ساقلانغان، شۇنچە كۆپ ماتېرىياللار يىغىلىمۇ تەجرىبىسىزلىك، ئادەم كۈچىنىڭ ئاز بولۇشى ۋە باشقا سەۋەبلەردىن، ئۈچ توپلام كۆڭۈلدىكىدەك ئىشلەنمىگەن. ئۈچ توپلامغا كىرگۈزۈلگەن ماتېرىياللار تولۇق بولمىغان، يەنى ۋاششەھىرى، يېڭىسۇ، مۇران ۋە تۆمۈرلۈكتىن توپلاش خىزمىتى يېتەرلىك بولمىغاندىن سىرت، يەرلىك ئالاھىدىلىككە ئېتىبار بېرىلمىگەن، ھەتتا ئەڭ زور سەۋەنلىك سۈپىتىدە تەكىتلەش مۇمكىنكى، ئېغىز ئىجادىيەتلىرىگە تەۋە بولمىغان، شۇ ۋاقىتتا ئېغىز ئەدەبىياتىنى توپلاش ئېھتىياجىدىن ئۆزلىرى ئىجاد قىلغان يازمىلارمۇ كىرگۈزۈلگەن. ئېغىز ئىجادىيەتلىرىنى توپلاش خىزمىتى تولىمۇ كېچىكىپ ئىشلەنگەنلىكتىن نۇرغۇن ئىجادىيەتلەرمۇ يىغىۋېلىنماي قالغان.

(5) تىل تەكشۈرۈش ۋە تىل ماتېرىياللىرى: چاقىلىق ناھىيەسىدىكى ئاھالە تەركىبىدىن ئالغاندا، لوپلۇقلار، خوتەن كېرىيەلىكلەر ۋە تۇرپانلىقلارنى ئاساس قىلغان بولغانلىقتىن، بۇ يەردە شۇ جايلاردىكى ئاھالىلەرنىڭ ئۇچرىشىشى، مەدەنىيەت ئالاقىسى نەتىجىسىدە مەيلى تىل، ئادەت، ئېغىز ئىجادىيەتلىرىدە بولسۇن سىڭىشىش يۈز بەرگەن. چاقىلىق ناھىيەسىدىكى تىل تەكشۈرۈش خىزمىتى قانات يايدۇرۇلمىغان، بولغانلىرىمۇ ئاساسەن لوپلۇقلارنىڭ ئېغىز تىلى ئالاھىدىلىكىنى تەكشۈرۈشنى مەقسەت قىلغان ھالدا

يېڭىسۇ ۋە مۇران دائىرىسىدە ئېلىپ بېرىلغان. لوپلۇقلارنىڭ تىل ئالاھىدىلىكىنى تەتقىق قىلىشتا ئېكسپېدىتسىيەچىلەر خاتىرىلىگەن يەر ناملىرى، كىشى ئىسىملىرىدىن مۇۋاپىق پايدىلىنىشقا بولىدۇ. بۇلار ئاساسەن تىلشۇناسلارنىڭ ئەمگىكى بولمىغاچقا پايدىلىنىشقا بولىدۇ، لېكىن ئاساسىي مەنبە قىلىۋېلىشقا بولمايدۇ. بۇ جايدىكى تىل تەكشۈرۈش دەسلەپتە رۇسىيەلىك ئالىم، دوكتور س. ي. مالوف تەرىپىدىن 1914 - يىلى ئېلىپ بېرىلغان، تەكشۈرۈشتە ئېرىشكەن ماتېرىياللىرى 1957 - يىلى قىرغىزىستاننىڭ فىرونزىدا (دۈشەنبە) نەشر قىلىنغان «لوپنور دىيالىكتى» كىتابىدا، تىل ماتېرىياللىرى ھەم لۇغىتى بىلەن قوشۇپ ئېلان قىلىنغان. 1956 - يىلى تىل تەكشۈرۈشتە بولغان رۇسىيەلىك تاتار ئالىم ئەدھەم رېھىموۋىچ تېنىشىفنىڭ ماتېرىياللىرى، ئۇنىڭ 1984 - يىلى رۇسىيە پايتەختى موسكۋادىكى نايكا نەشرىياتى نەشر قىلغان «ئۇيغۇرچە تېكىستلەر» ناملىق كىتابىغا كىرگۈزۈلگەن. شۇ قېتىمقى تىل تەكشۈرۈشكە قاتناشقان گاۋ شىجىي ئېرىشكەن ماتېرىياللىرى ئاساسىدىكى تەتقىقاتلىرىنى «ئۇيغۇر تىلى دىيالىكتلىرى ۋە دىيالىكت تەكشۈرۈش» (مەركىزىي مىللەتلەر ئۇنىۋېرسىتېتى نەشرىياتى، 1994 - يىلى خەنزۇچە نەشرى) ناملىق كىتابىنىڭ 3 - بابىدا ئېلان قىلغان. ئاتاقلىق تىلشۇناس مىرسۇلتان ئوسمانوف لوپنور ۋە چاقىلىقتا 1960 - يىلى ئالتە ئايدىن ئارتۇق نۇرۇپ تىل تەكشۈرۈش داۋامىدا ئېرىشكەن ماتېرىياللىرىدىن «مەدەنىيەت زور ئىنقىلابى» دا ئامان قالغان پارچىلىرىنى تولۇقى بىلەن شىنجاڭ ياشلار - ئۆسمۈرلەر نەشرىياتى 2006 - يىلى ئۇيغۇرچە نەشر قىلغان «ھازىرقى زامان ئۇيغۇر تىلىنىڭ لوپنور دىيالىكتى» ناملىق كىتابىدا تەتقىقاتى بىلەن بىرگە ئېلان قىلغان، بۇ كىتابتا خەلق ئېغىز ئىجادىيەتلىرىمۇ تىل ئالاھىدىلىكى بىلەن تىرانسكرىپسىيە قىلىپ بېرىلگەن. ئەر - خوتۇن تىلشۇناسلار ھاشىم تۇردى ۋە مېھراي ياقۇپلار لوپنور ۋە چاقىلىقتا 1980 - يىللىرىدا ئالتە ئايدىن ئارتۇقراق تىل تەكشۈرۈشتە بولغان، شۇ ماتېرىياللىرى ئاساسىدا تەتقىقات يۈرگۈزۈپ «ئۇيغۇر تىلىنىڭ لوپنور تەلەپپۇزى ئۈستىدە تەتقىقات» ناملىق كىتابىنى پۈتكۈزگەن، چوڭ ھەجىملىك بۇ كىتاب تەتقىقات ۋە سۆزلۈكتىن تۈزۈلگەن بولۇپ، مەركىزىي مىللەتلەر ئۇنىۋېرسىتېتى نەشرىياتى 2000 - يىلى خەنزۇ ۋە ئۇيغۇر تىل - يېزىقلىرىدا ئىككى توم قىلىپ نەشر قىلغان. بۇندىن باشقا تۇراپ قاسىم يولچىنىڭ «ھازىرقى زامان ئۇيغۇر تىلى دىيالىكتشۇناسلىقى» (شىنجاڭ ئۇنىۋېرسىتېتى نەشرىياتى، 2009 - يىلى ئۇيغۇرچە نەشرى) ناملىق كىتابىدا لوپنور دىيالىكتى مەخسۇس تونۇشتۇرۇلغان. دوكتور ئىسمائىل ئابدۇرېھىمنىڭ لوپنور ۋە چاقىلىق ناھىيەلىرىدىكى تىل تەكشۈرۈش ۋە تەتقىقاتلىرى ئاساسىدا يېزىپ چىققان «ئۇيغۇر تىلى لوپنور دىيالىكتىنىڭ تەسۋىرىي ئانالىزى» ناملىق كىتابى ۋە بۇ كىتابنىڭ ئېلېكترونلۇق نۇسخىسى فىنلاندىيەنىڭ خېلسىنكى شەھىرىدە ئىنگىلىز تىلىدا 2014 - يىلى نەشر قىلىپ تارقىتىلدى، بۇ كىتاب لوپنور دىيالىكتى ئۈستىدە ئېلىپ بېرىلغان ئەڭ يېڭى تەتقىقات نەتىجىسى بولۇش بىلەن بىرگە، يېڭى تەتقىقات مېتودى قوللىنىلغان مۇھىم تەتقىقات نەتىجىسى ھېسابلىنىدۇ.

جاۋ شياڭرۇ ۋە جۇ جىنىڭ لوپنور دىيالېكتى توغرىسىدا يېزىلغان ماقالىسى «چاقىلىق ناھىيەسى تەزكىرىسى» گە كىرگۈزۈلگەن. تەكىتلەش زۆرۈركى، چاقىلىق ئاھالىلىرىنىڭ تىلى، شېۋە ئەھۋالىنى تەكشۈرۈش يېڭىسى ۋە مۇراندىكى لوپلۇقلارنىڭ تىلى ئەھۋالىنى تەكشۈرۈش بولغانلىقتىن، چاقىلىق ئاھالىلىرىنىڭ يەرلىك تىلى ئالاھىدىلىكىنى كۆرسىتىپ بېرەلمەيدۇ. بۇ ھەقتە تەكشۈرۈش ۋە تەتقىق قىلىشقا قىزىققۇچىلار پۇرسەتنى چىڭ تۇتمىسا، بۇ ئىمكانىيەتلەر پات يوقالغۇسى. تىل تەكشۈرۈش ۋە ئۆگىنىش يالغۇز تىل تەتقىقاتى ئۈچۈنلا بولماستىن يەر ناملىرىنى تەتقىق قىلىشتىمۇ ناھايىتى زور ئەھمىيەتكە ئىگە. چاقىلىق ناھىيەسى تەۋەسىدىكى تارىختىكى جاي ناملىرى ۋە ھازىرقى جاي ناملىرىنى تەتقىق قىلىش كەڭ بوزلۇقتىن ئىبارەت، گەرچە 1990 - يىلى «چاقىلىق ناھىيەسىنىڭ يەر ناملىرى تەزكىرىسى» بېسىپ تارقىتىلغان بولسىمۇ، بۇ كىتابتا جاي ناملىرى چۈشەندۈرمىسى خەلق ئېتىمولوگىيەسىدىن كەلگەن، ئىلمىي يوسۇندا تەتقىق قىلىنىمىغان، يەنە جاي ناملىرىنى تىرانسكرىپسىيە قىلىش جەھەتتىن نۇرغۇن مەسىلىلەر ساقلانغاندىن باشقا، نۇرغۇن جاي ناملىرى كىرگۈزۈلمىگەن. ئەمەلىيەتتە، سېۋىن ھېدىن ۋە سىتەينلەرنىڭ خەرىتىلىرىنىمۇ كىرگۈزۈپ، تەتقىقاتنى چوڭقۇرلاشتۇرغان بولسا، مۇشۇ ساھەدە ئۈلگە ئالارلىق ئەمگەك بارلىققا كەلگەن بولاتتى.

(6) خەرىتىلەر: كارتوگرافىيە ساھەسىدە ئىشلەنگەن ئەمگەكلەر تېخىچە كىشىلەرنىڭ دىققىتىنى قوزغىمايۋاتقان ساھەلەردىن بىرى ھېسابلىنىدۇ. بۇ ساھەدە دىققەتكە سازاۋەر تۇنجى خەرىتە مەھمۇد كاشغەرىي 11 - ئەسىردە ئىشلەپ، «دىۋانۇ لۇغاتىت تۈرك» كە كىرگۈزگەن «دائىرە» ناملىق خەرىتىسىدىن ئىبارەت. بۇ خەرىتىدە گەرچە چاقىلىققا مۇناسىۋەتلىك جاي ناملىرىنى ئۇچرىتالمىساقمۇ، «قۇملۇققا سىڭىپ كېتىدىغان» تارىم دەرياسىنىڭ ئاياغ قۇيۇلۇش ئورنى چاقىلىق ناھىيەسى تەۋەسىدە، شۇنداقلا شۇ خەرىتىدە بەلگە قويۇلۇپ تولدۇرۇلماي قالغان شەھەرلەر بەلكىم كاتاك ۋە لوپ (ۋاششەھىرى كونا شەھىرى) بولۇشى مۇمكىن. 982 - يىللىرى يېزىلغان «ھۇدۇدۇلئالەم» ناملىق ئەسەرنى، خەرىتىگە ئىشلەنگەن شەرھىي كىتابى دەپ پەرەز قىلغۇچىلار بولسىمۇ، تېخىچە خەرىتىسى بايقالغىنى يوق. 1759 - يىلىدىن بۇرۇن جۇڭغارلار تەرىپىدىن ئىشلەنگەن خەرىتە ۋە بۇ خەرىتىنىڭ رېنارت تەرىپىدىن ياۋروپاغا تونۇشتۇرۇلغان خەرىتىسى شۇ دەۋرنىڭ مۇھىم خەرىتىسى بولۇپ، يۇرتىمىزنىڭ جۇغراپىيەسى ۋە يەر ناملىرىنى تەتقىق قىلىشتا مۇھىم ئەھمىيەتكە ئىگە. 18 - ئەسىرنىڭ كېيىنكى يېرىمىدا يېزىلغان، رۇەن مىڭداۋ ۋە ليۇ جىڭشەن ئىزاھلاپ تەييارلىغان «غەربىي يۇرت جۇغراپىيەسىدىن رەسىملىك بايان» ناملىق كىتابمۇ ئەسلىدە خەرىتىگە ئىشلەنگەن شەرھىي ئەسەر بولۇشى مۇمكىن، لېكىن خەرىتىسى بايقالغىنى يوق، شۇنداقتىمۇ يۇقىرىقى ئەسەر شۇ دەۋردىكى باشقا خەرىتىلەرگە مۇھىم چۈشەندۈرمە بولالايدۇ. چىشىينىڭ 1777 - يىلى كىتاب قىلىنغان «غەربىي يۇرتتا ئاڭلىغان ۋە كۆرگەنلىرىم» ناملىق كىتابىغا ئىككى پارچە خەرىتە كىرگۈزۈلگەن بولسىمۇ، چاقىلىق تەۋەسىدىكى جايلاردىن لوپ كۆلىلا ئىزاھلانغان. جى يۈن يازغان «خان

ھۇزۇرىدا بېكىتىلگەن دەريا - ئېقىنلارنىڭ مەنبەسى توغرىسىدا قىسقا بايان» ناملىق كىتابقا لوپ كۆلى رايونىنىڭ خەرىتىسى كىرگۈزۈلگەن. بۇلاردىن باشقا 18 - ئەسىرنىڭ كېيىنكى يېرىمى 19 - ئەسىرنىڭ ئالدىنقى يېرىمىغا مۇناسىۋەتلىك خەرىتىلەر «خان ھۇزۇرىدا بېكىتىلگەن غەربىي يۇرتنىڭ خەرىتىلىك تەزكىرىسى» ۋە شۇ سوڭىنىڭ «غەربىي يۇرتتىكى دەريا - ئېقىنلار خاتىرىسى» ناملىق كىتابىغا كىرگۈزۈلگەن. 19 - ئەسىرنىڭ كېيىنكى يېرىمىدىن باشلاپ، رايونىمىزغا كېلىدىغان ئېكسپېدىتسىيەچىلەرنىڭ كۆپىيىشىگە ئەگىشىپ ناھايىتى تەپسىلىي خەرىتىلەر ئىشلەنگەن، بۇلارغا رۇسىيەلىكلەردىن پىرژىۋالىسكى، كوزلوف، بېغزوف قاتارلىقلار ئىشلىگەن خەرىتىلەرنى؛ ئەنگىلىيەلىك ئاۋرېل ستەيىننىڭ ناھايىتى تەپسىلىي خەرىتىلىرىنى، شىۋېتسىيەلىك سېۋىن ھېدىننىڭ خەرىتىلىرىنى كۆرسىتىش مۇمكىن. يۇقىرىقى خەرىتىلەر ئىچىدە سېۋىن ھېدىن ۋە ستەيىنلەرنىڭ خەرىتىلىرى ناھايىتى تەپسىلىيلىكى بىلەن تارىخىمىزدا ئىشلەنگەن ئەڭ مۇكەممەل ھەم مۇھىم خەرىتە ھېسابلىنىدۇ، بۇ خەرىتىلەر شۇ قەدەر تەپسىلىي، جاي ناملىرىدىنلا نەچچە يۈزى، ئۇلارنىڭ قەيەردە ئىكەنلىكىنى بىلىش مۇمكىن، تارىم دەرياسىنىڭ ھەرقايسى تارمىلىرى، لوپ كۆلى رايونى، قاراقوشۇن كۆلى رايونى، تۆمۈرلۈك، چاقىلىق دەرياسىنىڭ بېشى، ۋاششەھىرى رايونى ناھايىتى تەپسىلىي ئىشلەنگەن. يۇقىرىقىلاردىن باشقا، 1908 - يىلى يېزىلغان «چاقىلىقنىڭ خەرىتىلىك يۇرت تەزكىرىسى» گە ناھايىتى ئاددىي خەرىتىمۇ كىرگۈزۈلگەن، بۇ خەرىتە چاقىلىقنىڭ شۇ ۋاقىتتىكى ئاھالە نۇقتىلىرىنىڭ ئورنى، يول يۆنىلىشى، مۇساپىسى قاتارلىقلارنى ۋە پاسسىللىرىنى كۆرسىتىپ بەرگەنلىكى بىلەن تولىمۇ قىممەتلىك. «شىنجاڭدىكى يۇرتلارنىڭ تەزكىرىسى» ناملىق ئەسەرگە يەنە ھەرقايسى مەمۇرىي جايلارنىڭ جۈملىدىن قاراشەھەر ۋىلايىتى، چاقىلىق ناھىيەسى، كۆنچى ناھىيەسى، كېرىيە ناھىيەسى قاتارلىق جايلارنىڭمۇ خېلى ياخشى خەرىتىلىرى كىرگۈزۈلگەن. مانا بۇ خەرىتىلەرمۇ تەتقىقات دائىرىسىگە كىرگۈزۈلۈپ ئۆگىنىلىشى كېرەككى، نەزەردىن ساقىت قىلىشقا بولمايدۇ.

(7) رەسىملەر: چاقىلىق ناھىيەسى قەدىمكى دەۋردە رەسساملىق ناھايىتى گۈللەنگەن قەدىمىي ماكانلاردىن بىرى. ھازىرغىچە كىشىلەرنىڭ كۆپرەك بىلىدىغىنى «قاناتلىق پەرى» نىڭ رەسىمىدىن ئىبارەت. «قاناتلىق پەرى» نىڭ ئىلگىرى - كېيىن بولۇپ توققۇز پارچە رەسىمى مۇران كونا شەھىرى خارابىسىدىن تېپىلىپ، گىرېك سەنئىتىنىڭ تەسىرىنى ۋە يەرلىك ئالاھىدىلىكىنى نامايان قىلغانلىقى بىلەن تولىمۇ مەشھۇر بولدى. ئەمەلىيەتتە چاقىلىق رايونىدىن تېپىلغان رەسىملەر ئاز ئەمەس. پىروفېسسور خۇاڭ ۋېنىي چاقىلىق ناھىيە بازىرىنىڭ غەربىي جەنۇبىدىن، قۇرۇق دەريا قىنىغا جايلاشقان «ئۇتۇغۇچخان شەھىرى» خارابىسىدىن بىر تۈركۈم رەسىملەرنى بايقىغان. كىروران شەھىرى خارابىسىدىكى قەبرىلەرنىڭ ئىچىدىنمۇ بىر تۈركۈم رەسىملەر بايقالغان. كىروران رايونىدىن بايقالغان قەبرىلەرنىڭ رەسىملىرىمۇ مۇھىم ماتېرىياللار

ھېسابلىنىدۇ. مۇران كونا شەھىرى خارابىسىدىكى ئىبادەتخانىلارنىڭ تاملىرىغا سىزىلغان تىنچ قاتارلىق رەسىملارنىڭ ئىجادىيىتى شۇ دەۋر رەسىملىقىنى چۈشىنىشتىلا ئەمەس، يەنە شۇ دەۋر كىشىلىرىنىڭ دىنىي ئېتىقادى، چىراي - تۇرقى، پىسخىكىسى، بويىقلارنىڭ كېلىش مەنبەسى، ئەكس ئەتكەن ۋەقەلىك ھەم ئارقا كۆرۈنۈش قاتارلىق جەھەتلەردىن ناھايىتى مۇھىم مەنبەلەر ھېسابلىنىدۇ. مۇران كونا شەھىرى خارابىسى ئىبادەتخانىسىدىكى رەسىملەرنى ھازىر پەقەت سىتەينىڭ كىتابلىرىدىنلا كۆرۈش مۇمكىن.

(8) تەتقىقاتلار ۋە تەتقىقاتلارغا باھا: چاقىلىقنىڭ قەدىمكى تارىخى ۋە كۈلتۈرى توغرىسىدىكى تەتقىقاتلار خېلى چوڭقۇرلاشتى، جۈملىدىن «تارىخىي خاتىرىلەر»، «خەننامە»، «كېيىنكى خەننامە»، «ئۈچ پادىشاھلىق تەزكىرىسى» قاتارلىق كىلاسسىك ئەسەرلىرى ھەمدە ئارخېئولوگىيەلىك تەكشۈرۈشلەرنى ئاساس قىلغان ھالدا يۈرگۈزۈلگەن تەتقىقاتلار خېلى چوڭ سالماقنى تەشكىل قىلىدۇ، بۇنىڭغا ئاتاقلىق تارىخشۇناس سېن جوڭمىيەنىڭ «خەننامە غەربىي يۇرت تەزكىرىسىدىكى جۇغراپىيەۋى بايانلارغا شەرھى» (جۇڭخۇا كىتابچىلىق ئىدارىسى، 1981 - يىلى نەشرى)، يۈ تەيشەننىڭ «شەرقىي ۋە غەربىي خەن، ۋېي، جىن، جەنۇبىي ۋە شىمالىي سۇلالىلەر تارىخلىرىدىكى غەربىي يۇرت تەزكىرىسى ھەققىدە تەتقىقات» (جۇڭخۇا كىتابچىلىق ئىدارىسى، 2003 - يىلى نەشرى) ۋە «شەرقىي ۋە غەربىي خەن، ۋېي، جىن، جەنۇبىي ۋە شىمالىي سۇلالىلەر تارىخلىرىدىكى غەربىي يۇرت تەزكىرىسىگە مۇھىم ئىزاھلار» قاتارلىق ئەسەرلەرنى كۆرسىتىش مۇمكىن. ياپونىيەلىك ئالىم ناكازاۋا كازوتوشىنىڭ «يىپەك يولى تارىخى ئۈستىدە تەتقىقات» (تيەنجىن قەدىمكى ئەسەرلەر نەشرىياتى 1980 - يىلى خەنزۇچە تەرجىمىسىنى نەشر قىلغان) ناملىق كىتابىمۇ كىرورال تارىخى، قارۇشتى يېزىقى توغرىسىدا ناھايىتى ئىنچىكە تەتقىقاتلار كىرگۈزۈلگەن. پىروفېسسور خۇاڭ ۋېننىڭ «لوپنور ئارخېئولوگىيەسىدىن خاتىرە» (بۇ كىتاب 1948 - يىلى نەشر قىلىنغاندىن بېرى قايتا بېسىلمىدى)، «جۇڭگو دالا ئارخېئولوگىيەسى توپلىمى. شىنجاڭ ئارخېئولوگىيەسى»، «غەربىي يۇرت تارىخ - جۇغراپىيەسىگە ئائىت ماقالىلەردىن توپلام»، «خۇاڭ ۋېننىڭ تارىخ ۋە ئارخېئولوگىيەگە ئائىت ماقالىلەردىن توپلام» (شاڭخەي خەلق نەشرىياتى، 1981) قاتارلىق كىتابلىرىمۇ تولمۇ قىممەتلىك. 19 - ئەسىرنىڭ ئاخىرلىرىدىن باشلاپ ئېكسپېدىتسىيە، ئارخېئولوگىيەلىك تەكشۈرۈشلەرنىڭ كۆپىيىشىگە ئەگىشىپ نۇرغۇن ئەسەرلەر نەشر قىلىندى، بۇلاردىن سېۋىن ھېدىننىڭ «كۆچمە كۆل» (شىنجاڭ خەلق نەشرىياتى، 2000 - يىلى خەنزۇچە، 2013 - يىلى ئۇيغۇرچە)، «ئېكسپېدىتسىيە ھاياتىم» (شىنجاڭ خەلق نەشرىياتى، 1997)، «تارىمنىڭ سىرنى ئىزدەپ» (شىنجاڭ خەلق نەشرىياتى، 1997)، «دەشتىنى كېسىپ ئۆتۈش» (جىلىن نەشرىياتى گۇرۇھى چەكلىك شىركىتى، 2009)، «يىپەك يولى» (شىنجاڭ خەلق نەشرىياتى ئۇيغۇرچە نەشرى، 2014)، «ئاسىيانى كېسىپ ئۆتۈش» (شىنجاڭ خەلق نەشرىياتى، 2013)، «ئاسىيانىڭ مەركىزىدىكى

سەككىز يىللىق ئېكسپېدىتسىيە (1927 - 1935) «شىنجاڭ خەلق نەشرىياتى، 1992)، «شىزاڭ ئېكسپېدىتسىيەسى» (خەنزۇچە تەرجىمە نامى «غەربىي قۇتۇپ ئېكسپېدىتسىيەسى»، شىنجاڭ خەلق نەشرىياتى، 2003 - يىلى) قاتارلىق كىتابلىرى نەشر قىلىندى. ئاۋرېل ستەيىننىڭ «ستەيىننىڭ غەربىي يۇرت ئارخېئولوگىيەسىدىن خاتىرە» (شىنجاڭ خەلق نەشرىياتى، 2010)، «كىرورانغا سەپەر» (گۇاڭشى پېداگوگىكا ئۇنىۋېرسىتېتى نەشرىياتى، 2000 - يىلى خەنزۇچە، شىنجاڭ خەلق نەشرىياتى، 2010 - يىلى ئۇيغۇرچە نەشرى)، «قەدىمىي ئوتتۇرا ئاسىيانىڭ يوللىرىنى بويلاپ - ستەيىننىڭ خارۋارد ئۇنىۋېرسىتېتىدىكى لېكسىيەلىرى» (گۇاڭشى پېداگوگىكا ئۇنىۋېرسىتېتى نەشرىياتى، 2008)، «ستەيىننىڭ جۇڭگودىكى 4 - قېتىملىق ئېكسپېدىتسىيە خاتىرىسىگە يەشمە» (گەنسۇ مائارىپ نەشرىياتى، 2004)، «ستەيىننىڭ جۇڭگودىكى ئېكسپېدىتسىيە خاتىرىسى» (باھار شامىلى ئەدەبىيات - سەنئەت نەشرىياتى، 2004)، «نىيا خارابىسىنى تەكشۈرۈش» (گۇاڭشى پېداگوگىكا ئۇنىۋېرسىتېتى نەشرىياتى، 2000 - يىلى خەنزۇچە، شىنجاڭ خەلق نەشرىياتى، 2010 - يىلى ئۇيغۇرچە نەشرى) قاتارلىق كىتابلىرىدا چاقىلىق توغرىسىدا ناھايىتى مۇھىم ئۇچۇر، مەنبەلەر خاتىرىلەنگەن. پىرژىۋالسىكىنىڭ «لوپ كۆلىگە سەپەر» (شىنجاڭ خەلق نەشرىياتى، 1999)، گابرىل بونۋالوتنىڭ «جەزىرىنى جەسۇرانە كېزىش» (شىنجاڭ خەلق نەشرىياتى، 2001)، «بېغزوفنىڭ ئېكسپېدىتسىيە خاتىرىسى» (شىنجاڭ خەلق نەشرىياتى، 2013) قاتارلىق كىتابلىرىدا 1870 - يىلىدىن 1900 - يىلىغىچە بولغان لوپلۇقلارنىڭ ئىجتىمائىي، ئىقتىسادىي ئەھۋاللىرى توغرىسىدا ناھايىتى مۇھىم ماتېرىياللار خاتىرىلەنگەن، يۇقىرىقى ئۈچ كىتابنىڭ ئاپتورلىرىنىڭ لوپلۇقلار ئارىسىدا تۇرۇپ تەكشۈرۈش ئېلىپ بارغان ۋاقتى بىر يىلدىن ئاشىدۇ. شىۋېتسىيەلىك فولك بېرگماننىڭ «شىنجاڭ ئارخېئولوگىيەسى» (شىنجاڭ خەلق نەشرىياتى، 1997 - يىلى خەنزۇچە، 2000 - يىلى ئۇيغۇرچە نەشرى) ناملىق كىتابىدا ۋە «ئارخېئولوگىيە ۋە ئېكسپېدىتسىيە خاتىرىسى» قاتارلىق كىتابىدا 1934 - يىلىدىكى چاقىلىق (ۋاششەھىرى، مۇراننى ئۆز ئىچىگە ئالىدۇ) تىكى كۆرگەن - بىلگەنلىرى ۋە قۇم دەريا قەبرىستانلىقىنى ئىزدەش، قېزىش ئەھۋاللىرى ناھايىتى تەپسىلىي خاتىرىلەنگەن. گېرمانىيەلىك ھېرماننىڭ «كىروران» ناملىق كىتابى 1940 - يىللىرى تەرجىمە قىلىنىپ، 2006 - يىلى شىنجاڭ خەلق نەشرىياتىدىن نەشر قىلىندى. تەتقىقاتچى مېڭ فەنرېننىڭ «كىروراننىڭ يېڭى تارىخى» (جۇڭگو نۇرلۇق گېزىتخانىسى، يېڭى زېللاندىيە ھوللاندىيە نەشرىيات چەكلىك شىركىتى، 1990 - يىلى خەنزۇچە نەشرى، بۇ كىتابنىڭ ئاساسىي قىسمى ئاپتورنىڭ 2010 - يىلى لەنجوۋ ئۇنىۋېرسىتېتى نەشرىياتى نەشر قىلغان «شىنجاڭ ئارخېئولوگىيەسىگە ئائىت ماقالىلەردىن توپلام» ناملىق كىتابىغا كىرگۈزۈلگەن)، لىن مېيسۇننىڭ «كىروران - ئەسىرلىك سىرنىڭ يېشىلىشى» (مەركىزىي پارتىيە مەكتەپ نەشرىياتى، 1999)، خۇ سەننىڭ «قوچۇ ۋە كىرورانغا ئائىت تەتقىقات ماقالىلىرىدىن توپلام» (شىنجاڭ خەلق نەشرىياتى، 1990)، شى

گوچىنىنىڭ «لوپ كۆلىنىڭ سىرى» (مەركىزىي پارتىيە مەكتەپ نەشرىياتى، 1999)، ۋاڭ بىڭخۇا ۋە خۇ ۋېنكاڭلارنىڭ «لوپ كۆلى» (شىنجاڭ خەلق نەشرىياتى، 2000)، يانڭ لىيەننىڭ «ئەڭ ئاخىرقى لوپلۇق» (مەركىزىي پارتىيە مەكتەپ نەشرىياتى، 1999)، خەن كاڭشىننىڭ «يىپەك يولىدىكى قەدىمكى ئاھالىلەرنىڭ ئىرقىي ئىنسانشۇناسلىقى ئۈستىدە تەتقىقات» (شىنجاڭ خەلق نەشرىياتى، 1993)، شيا شۈنچېڭنىڭ باش مۇھەررىرلىكىدە تۈزۈلگەن «جۇڭگو لوپ كۆلى» (پەن نەشرىياتى، 2007)، جۇڭگو پەنلەر ئاكادېمىيەسى شىنجاڭ شۆبىسى لوپ كۆلىنى ئۈنۈپرسال تەكشۈرۈش ئەترىتى تۈزگەن «سىرلىق لوپ كۆلى» (پەن نەشرىياتى، 1985)، جۇڭگو پەنلەر ئاكادېمىيەسى شىنجاڭ شۆبىسى لوپ كۆلىنى ئۈنۈپرسال تەكشۈرۈش ئەترىتى تۈزگەن «لوپ كۆلىنى ئىلمىي تەكشۈرۈش ۋە تەتقىقات» (پەن نەشرىياتى، 1987)، جاۋ يۈەنجىي ۋە شيا شۈنچېڭ قاتارلىقلار تۈزگەن «شىنجاڭ لوپ كۆلى رايونىدىكى يۇلغۇن دۆڭلىرى ۋە ئېكولوگىيە تەتقىقاتى» (پەن نەشرىياتى، 2011)... قاتارلىق كىتابلار چاقىلىق تارىخى ۋە كۈلتۈرى توغرىسىدىكى ماتېرىيال مەنبەلىرى ۋە تەتقىقات نەتىجىلىرىنىڭ كۆپ قىسمىنى تەشكىل قىلىدۇ. بۇ يەردە يەنە «شىنجاڭ مەدەنىيەت يادىكارلىقلىرى» ژۇرنىلىنىڭ ئۇيغۇرچە ۋە خەنزۇچە سانلىرىدا چاقىلىق توغرىلۇق خېلى كۆپ ماتېرىياللارنىڭ ئېلان قىلىنغانلىقىنى كۆرسىتىپ ئۆتىمىز، مىسال قىلساق: ئىدرىس ئابدۇرۇسۇلنىڭ «شىنجاڭنىڭ سىپتا تاش قورال ئىزلىرى» (1993 - يىللىق 4 - سان)، خۇاڭ شياۋجياڭنىڭ «چاقىلىق ناھىيەسىنىڭ مەدەنىيەت يادىكارلىق ئورۇنلىرىنى تەكشۈرۈش ئەھۋالى» (1985 - يىللىق 1 - سان)، ئىدرىس ئابدۇرۇسۇلنىڭ «كىروران ئارخېئولوگىيەسىدىكى يېڭى نەتىجىلەر» (1987 - يىللىق 1 - سان)، كىروران مەدەنىيەت يادىكارلىقلىرىنى ئومۇميۈزلۈك تەكشۈرۈش ئەترىتىنىڭ «لوپ كۆلى رايونىدىكى ئارخېئولوگىيەلىك تەكشۈرۈشتىن قىسقىچە دوكلات» (1988 - يىللىق 3 - سان)، جاڭ پىڭنىڭ «چاقىلىق ناھىيەسىدىكى «تاشبالىق» نى قىدىرىپ تەكشۈرۈش خاتىرىسى»، تەكلىماكان قۇملۇقىنى ئۈنۈپرسال تەكشۈرۈش ئەترىتى ئارخېئولوگىيە گۇرۇپپىسىنىڭ «چاقىلىق ناھىيەسىدىكى قەدىمكى كۈلتۈر ئىزنالىرىنى تەكشۈرۈش» ھەم «ئالتۇنتاغ سىپتا تاش قوراللىرى» (1990 - يىللىق 4 - سان)، شىنجاڭ مەدەنىيەت يادىكارلىقلىرىنى ئومۇميۈزلۈك تەكشۈرۈش ئىشخانىسى بايىنغولىن ئوبلاستى ئومۇميۈزلۈك تەكشۈرۈش ئەترىتىنىڭ «بايىنغولىن موڭغۇل ئاپتونوم ئوبلاستىنىڭ مەدەنىيەت يادىكارلىق ئورۇنلىرىنى ئومۇميۈزلۈك تەكشۈرۈش ماتېرىيالى» (1993 - يىللىق 1 - سان)، شىنجاڭ ئارخېئولوگىيە تەتقىقات ئورنىنىڭ «2002 - يىلىدىكى قۇم دەريا قەبرىستانلىقىنى ئارخېئولوگىيەلىك تەكشۈرۈش ۋە قېزىش دوكلاتى» (2003 - يىللىق 2 - سان)، يۈسۈفوۋىچىنىڭ «لوپ كۆلى رايونىدىن چىققان قەدىمكى ئادەملەرنىڭ باش سۆڭەكلىرى» ۋە جېكسىتوفىسكايانىڭ «قەدىمكى كىروران ئېلىدىكى ئادەملەرنىڭ بېقىندىلىق مۇناسىۋەتلىرى» (1992 - يىلى، قوشۇمچە سان)... دېگەنگەن ئوخشاش خېلى كۆپ ماتېرىياللار ئېلان قىلىنغان. مۇشۇ ژۇرنالنىڭ

نەشر قىلغاندىن 2014 - يىلىغىچە بولغان سانلىرىدا ئېلان قىلىنغان ماتېرىياللار ۋە 3 - نۆۋەتلىك مەدەنىيەت يادىكارلىق ئورۇنلىرىنى ئومۇميۈزلۈك تەكشۈرۈش ماتېرىياللىرى بىلەن قوشۇپ توپلام قىلىنسا، كىروران شۇناسلىق، چاقىلىقنىڭ تارىخى ۋە مەدەنىيىتىنى تەتقىق قىلىشتا پايدىلىنىدىغان مۇھىم مەنبەگە ئايلانغان بولاتتى.

قىسقىچە خۇلاسەسىگە، چاقىلىق توغرىسىدىكى تەكشۈرۈش ۋە تەتقىق قىلىش ئىشلىرىنى 1870 - يىللىرىدىن باشلانغان دەپ قارىغاندىمۇ تەخمىنەن 150 يىل بولۇپ قالدى، بۇ جەرياندا ئېكسپېدىتسىيەچىلەر بارمىغان بۇلۇڭ - پۇچىق قالمىدى، ئېكسپېدىتسىيەگە رۇسنىيە، شىۋېتسىيە، ئەنگىلىيە، ياپونىيە، ئامېرىكا، فىرانسىيە... قاتارلىق دۆلەتلەردىن كەلگەن نۇرغۇن تەۋەككۈلچى، ئالىم، ئوفىتسىرلار قاتناشتى. ئېكسپېدىتسىيەچىلەر ئىچىدە ئارخېئولوگ (ستەيىن، فولك بېرگمان، خۇاڭ ۋېنبى)، تىلشۇناس (س . ي . مالوف، ئە . ر . تېنىشېف)، جۇغراپىيون (سېۋىن ھېدىن)، كىلىمات تەتقىقاتچىسى (خانتىڭتون)، ئوفىتسىر (پىرژىۋالىسكى، كوزلوف، بېفروزوف)، ئىنسانشۇناس... ھەر ساھەنىڭ ئادەملىرى بار. ئەمدى مەسىلىنىڭ ئۆزىگە قايتساق، مانا مۇشۇ 150 يىلدىن بۇيان ھەر ساھە ناھايىتى كۆپ تەكشۈرۈش ئېلىپ باردى، بولۇپمۇ 1956 - يىلى ۋە 1980 - يىلىدىن كېيىنكى تەكشۈرۈشلەرنىڭ كۆلىمى، سالمىقى ناھايىتى چوڭ بولدى، ئۈنۈپرسال تەكشۈرۈش، ھەرقايسى پەن ساھەسىدىكىلەرنىڭ ھەمكارلىقى كۈچەيدى. شۇنداقتىمۇ ئارخېئولوگىيەلىك تەكشۈرۈش تەكشىسىز، يېتەرسىز بولدى. ئېيتايلىق، كىروران رايونىدىكى تەكشۈرۈش ۋە قېزىش قۇم دەريا قەبرىستانلىقىنى قازغاندەك كۆلەملىك، كەڭ دائىرىلىك بولمىدى. قۇم دەريا قەبرىستانلىقىدەك 2500 كىۋادرات مېتىر كۆلەمدىكى كىچىككىنە بىر قەبرىستانلىقنى قېزىش خىزمىتى تۆت يىلغا سوزۇلۇش بىلەن بىرگە ئارخېئولوگلارنىڭ شۇ جايدا خىزمەت قىلغان ۋاقىتلا 10 ئايدىن ئاشقان، ئەمما كىروران رايونىدىن ئىبارەت دائىرىسى نەچچە يۈز كىۋادرات كىلومېتىر كۆلەمدىكى دائىرىدە ئارخېئولوگىيەلىك قېزىش خىزمىتى نەچچە ئايمۇ داۋام قىلمىغان. ناھىيەمىز كونا تاش قوراللار بايقالغان تۇرپانغا يېقىن، ئېكولوگىيەسى قەدىمدىن تۇرپاندىن ياخشى ئىدى، شۇنداقلا چاقىلىق ناھىيەسىدىنمۇ سىپتا تاش قوراللار يەر يۈزىدىنلا تېرىۋېلىنغان ئەھۋالدا، كونا تاش قوراللىرىنى نشان قىلغان ھالدا يەر قاتلاملىرىنى تەكشۈرۈش خىزمىتى ئىشلەنمىدى، بۇنىڭ ئاساسىي سەۋەبى دائىرىنىڭ كەڭلىكى، قۇملۇقلىقى ۋە يىراق چۆلگە جايلاشقانلىقىدىن بولسا كېرەك. ھازىرغىچە ئىشلەنگەن خىزمەتلەر شۇنچە كۆپ بولدى، بۇندىن كېيىن ئىشلىنىدىغان خىزمەتلەر تېخىمۇ كۆپ. تەتقىقاتلىرىمىزنى 21 - ئەسىرنى بۆلگۈچ قىلساق، يېڭى ئەسىر كىرگەندىن بۇيان يېڭى ئۆزگىرىشلەر بارلىققا كەلمەكتە. 1950 - يىلىدىن بۇرۇن ئاساسەن ئېكسپېدىتسىيە، تېپىلمىلارنى تەتقىق قىلىش، شەرھلەش بولغان ئىدى، ئالىملار كونا شەھەر خارابىلىرىنىڭ بايقىلىشىغا ئەگىشىپ، تارىخىنى تەتقىق قىلىشنى مۇھىم ئىش تەرتىپى قىلغان. بۇنىڭ نەتىجىسىدە ئېكسپېدىتسىيە

خاتىرىلىرى، ئىلمىي ئەسەرلەر بارلىققا كەلگەن. بۇلارغا يۇقىرىدا مۇناسىۋەتلىك ئەسەرلەرنىڭ نامىنى ئاتاىپ ئۆتتۇق. 1956 - يىلى ئومۇميۈزلۈك تىل ۋە جەمئىيەت تەكشۈرۈش بولغان بولسا، 1978 - يىلى كۆنچى دەرياسىنىڭ ئاياغ ئېقىنىدا بىر قېتىملىق ئارخېئولوگىيەلىك قېزىش زور داغدۇغا قوزغىدى. 1978 - يىلىدىكى قېزىشتا كىروران گۈزىلىنى بەلگە قىلغان ھالدا 3800 يىللار بۇرۇنقى مۇسىيا ھەم كۈلتۈر دۇنيا ئىلىم ساھەسىنىڭ قانچىكى دىققىتىنى تارتقان بولسا، 21 - ئەسىر كىرىپ ئۇزۇن ئۆتمەي قېزىلغان قۇم دەريا قەبرىستانلىقى نامايان قىلغان 4000 يىللار بۇرۇنقى مۇسىيالار ھەم كۈلتۈر دۇنيا ئىلىم ساھەسىنى يەنە بىر قېتىم جەلپ قىلدى. مۇشۇ ئىككى قېتىملىق قېزىش ئېلىمىز ئارخېئولوگىيەسىنىڭ ئىلمىي سەۋىيەسىنى نامايان قىلىدىغان بەلگە خاراكتېرلىك خىزمەت بولۇپ قالدى. 21 - ئەسىردىن كېيىنكى قېزىش ۋە تەتقىقاتلارغا ھەرقايسى ئىلىم ساھەلىرىنىڭ قاتنىشىشى تېخىمۇ زور ئۆمىدلەرنى ئېلىپ كەلدى. يىراقتىن سېزىش تېخنىكىسى، سۈنئىي ھەمراھ ئورۇن بەلگىلەش تېخنىكىسى، ئىرسىي گېن تېخنىكىسى، يىل دەۋرىنى بېكىتىشتە قوللىنىلغان يېڭى تېخنىكىلار ناھايىتى زور ئەھمىيەتكە ئىگە. بۇرۇن قەدىمكى دەۋردىكى ھاۋا رايى ئۆزگىرىشىنى بېكىتىشتە پەرەزسىمان قاراشلار بايان قىلىناتتى، مىسالەن: شەھەرلەرنىڭ ۋەيران بولغان دەۋرىگە قاراپ بېكىتىلەتتى، ھازىر ئالىملار يەر قاتلاملىرىدىكى چۆكۈندە، تىنما ماددىلارغا ئاساسەن بېكىتىدىغان بولدى، بۇ جەھەتتە جۇغراپىيە ئالىملىرىنىڭ خىزمەتلىرى تولمىمۇ ئەھمىيەتلىك بولدى. لوپ كۆلى ۋە تارتما كۆلىدىن قېزىلغان قۇدۇقلار يىل دەۋرى بويىچە تەتقىق قىلىنىپ، لوپ كۆلى رايونىنىڭ ئون نەچچە مىڭ يىللىق كىلىمات ئۆزگىرىش تارىخىي تەسۋىرىنى بايان قىلدى. ھەتتا يۇلغۇن دۆڭلىرىمۇ تەتقىق قىلىنىشقا باشلىدى، يۇلغۇن دۆڭلىرى دەۋرلەردىكى يۇلغۇن چىمەنلىرى ۋە قۇم، توزانلاردىن ھاسىل بولغانلىقتىن، كاربون - 14 تېخنىكىسى، نۇر ئۆتكۈزۈپ قويۇپ بېرىش تېخنىكىسى ۋە باشقىلاردىن پايدىلىنىپ بىۋاسىتە يىل دەۋرىنى بېكىتسە، باشقا ئۇچۇرلار ئارقىلىق كىلىمات ئۆزگىرىشىنى بايان قىلىپ بېرىش مۇمكىنچىلىكى تەتقىقات ئارقىلىق نامايان قىلىندى. ھازىر مانا مۇشۇنداق ئىلغار تېخنىكا ئارقىلىق لوپ رايونىدا تېخىمۇ كەڭ دائىرىدە تەكشۈرۈپ تەتقىق قىلىش زۆرۈر. ئەلۋەتتە، بۇنىڭغا ئىجتىھاتلىق ئىلىم ئىگىلىرى، ۋاقىت، سەرمايە زۆرۈر. كۆنچى دەرياسىنىڭ ئاياغ ئېقىنىدىكى قەبرىستانلىقلارنى قازغاندا، تېپىلمىلارنىڭ يىل دەۋرىنى پەقەت كاربون - 14 تەجرىبىسىدىلا ئېنىقلىغىلى بولاتتى ھەم دەرەخ يىل ھالقىسى ئارقىلىق توغرىلىناتتى. مانا ھازىر كاربون - 14 تېزلەتكۈچ تېخنىكىسى، نۇر ئۆتكۈزۈپ قويۇپ بېرىش (OSL)، ئىرسىي گېن (DNA) تېخنىكىسى قوللىنىپ تېخىمۇ يۇقىرى ئېنىقلىقتىكى يەكۈنلەرگە ئېرىشىلمەكتە. بۇ خىزمەتنى ئالدىنقى ئەسىردىكى ئىرقشۇناسلىق تەتقىقاتى بىلەن گېن تەتقىقاتى بىرلەشتۈرۈپ، قەدىمكى ئاھالىلەرنىڭ قەيەردىن كەلگەنلىكى، ھازىرقى كىملىرى بىلەن قانداش تۇغقانلىقى قاتارلىق مەسىلىلەرگە جاۋاب بېرىلدى. مىسالەن ئالساق،

لوپلۇقلارنىڭ تۇرقى موڭغۇللارغا ئوخشايدۇ، ئۇلار موڭغۇللارنىڭ ئەۋلادى، كىيگەن قالىپقى قىرغىزلار ئوخشايدۇ، قىرغىزلارنىڭ ئەۋلادى دېگەندەك قاراشلارمۇ ئوتتۇرىغا قويۇلغانىدى. شىنجاڭ ئۇنىۋېرسىتېتى ھاياتلىق ئىلمى ۋە تېخنىولوگىيەسى ئىنستىتۇتىدىكى پىروفېسسور مەھمۇد خالىقنىڭ يېتەكچىلىكىدە، تاجىگۈل ئابلىكىم قاتارلىق ئوقۇغۇچىلار لوپلۇقلاردىن قان ئەۋرىشكىسى ئېلىش ئارقىلىق، بۇلارنىڭ گېن جەھەتتىن ھازىرقى زامان ئۇيغۇرلارغا ئەڭ يېقىن ئىكەنلىكىنى كۆرسىتىپ بەردى. يەنە شۇ گېن تەتقىقاتى قەدىمكى قەبىرەغول ۋە قۇم دەريا قەبرىستانلىقى مۇمىيالرىنىڭ ئوخشاشلا ياۋروپا ئىرقىغا تەۋە، شۇنداقلا غەربتىن كۆچۈپ كەلگەن بولسىمۇ ئىرقى تىپى جەھەتتىن پەرقى بارلىقى، ئەسلىدىن بىر توپ ئەمەسلىكى ئېنىقلانغان. ئومۇمەن ئالغاندا، 21 - ئەسىردىن كېيىنكى تەتقىقاتلار كۆپ ساھەگە چېتىلىپ، كۆپ ساھەنىڭ ھەمكارلىقىنى تەلپ قىلىۋاتىدۇ، تەتقىقات ئىنچىكلەۋاتىدۇ، چوڭقۇرلاۋاتىدۇ، بۇلار كەڭ دائىرىگە، يۇقىرى تېخنىكىلىق تەتقىقاتقا، ئىلمىي سەۋىيەسى ۋە مېتودى ئىنچىكىلىك، چوڭقۇرلۇققا قاراپ يۈزلەنمەكتە. ئالىي ئىلمىگاھلاردىكى تەتقىقاتلار مۇشۇ يۆنىلىش بويىچە بولماقتا. دوكتورلۇق، ماگىستىرلىق ئىلمىي ئۈنۋانى ئۈچۈن ئوقۇۋاتقانلار ئىچىدە كىروران ۋە لوپ تەتقىقاتىنى لىنىيە قىلغان تەتقىقاتچى ئوقۇغۇچىلار كۆپەيمەكتە. مىسالەن، ماھىرە ھاجىئەكبەر (شىنجاڭ ئۇنىۋېرسىتېتى، ماگىستىرلىق، 1997 - يىلى) نىڭ «ئۇيغۇر تىلىنىڭ لوپنور دىيالېكتى توغرىسىدا»، مۇكەرەم ئابدۇرۇسۇل (شىنجاڭ ئۇنىۋېرسىتېتى، ماگىستىرلىق، 2008 - يىلى) نىڭ «لوپنور قوشاقلىرى ھەققىدە تەتقىقات»، زۆھرە ئابلىم (شىنجاڭ ئۇنىۋېرسىتېتى، ماگىستىرلىق، 2011 - يىلى) «لوپنور قوشاقلىرى توغرىسىدا تەتقىقات»، ئەلى ئەمەت (شىنجاڭ پېداگوگىكا ئۇنىۋېرسىتېتى، ماگىستىرلىق، 2011 - يىلى) نىڭ «لوپنورنىڭ نارىختىن ئاۋۋالقى ئاھالىلىرىنىڭ ئىجتىمائىي تۇرمۇشى توغرىسىدا تەتقىقات»، لى چۈنشياڭ (جىلىن ئۇنىۋېرسىتېتى، دوكتورلۇق، 2011 - يىلى) نىڭ «قۇم دەريا قەبرىستانلىقىدىكى قۇرۇق جەسەتلەر ئۈستىدە مولېكۇلا گېنېتىكىسى بويىچە تەتقىقات»، مەمەتجان ئابدۇقادىر (شىنجاڭ پېداگوگىكا ئۇنىۋېرسىتېتى، ماگىستىرلىق، 2008 - يىلى) نىڭ «قەدىمكى كىرورانلىقلار بىلەن لوپلۇقلارنىڭ كۈلتۈرى ئۈستىدە سېلىشتۇرما تەتقىقات»، جۇ جىشياڭ (لەنجوۋ ئۇنىۋېرسىتېتى، ماگىستىرلىق، 2010 - يىلى) نىڭ «مۇران ئىبادەتخانىسىدىكى «قانائىلىق پەرى»، تام رەسىمنىڭ مەنبەسى - قەندىھار سەنئىتىنىڭ تارقىلىشىنى كۆزىتىش»، سخاۋات (موڭغۇل، شىنجاڭ پېداگوگىكا ئۇنىۋېرسىتېتى، ماگىستىرلىق، 2011 - يىلى) نىڭ «لوپلۇقلارنىڭ ئېتنىك مەنبەسى ۋە دىيالېكتىدىكى موڭغۇل تىللىرىغا تەۋە سۆزلۈكلەر»، لەن يەن (لەنجوۋ ئۇنىۋېرسىتېتى، ماگىستىرلىق، 2006 - يىلى) نىڭ «شىنجاڭ مۇران خارابىسىدىكى تام رەسىملىرى ئۈستىدە تەتقىقات»، جىڭ لى (شىيەننى پېداگوگىكا ئۇنىۋېرسىتېتى، ماگىستىرلىق، 2001 - يىلى) نىڭ «خەن - جىن دەۋرىدىكى كىروران بوستانلىقىنىڭ ئېكولوگىيە ئۆزگىرىش ئەھۋالى توغرىسىدا

تەتقىقات»، لى چىڭ (غەربىي شىمال ئۇنىۋېرسىتېتى، دوكتورلۇق، 2003 - يىلى) «قەدىمكى كىروران - چەرچەن سەنئىتى تارىخى توغرىسىدا»، دەي ۋېي (بېيجىڭ ئۇنىۋېرسىتېتى، ماگىستىرلىق، 2005 - يىلى) نىڭ «خەن - جىن دەۋرىدىكى چەرچەن ئېلى قەبرىلىرى ۋە يىپەك يولى»، شۇ نا (غەربىي شىمال مىللەتلەر ئۇنىۋېرسىتېتى، ماگىستىرلىق، 2008 - يىلى) نىڭ «قەدىمكى چەرچەن ئېلىنىڭ ئاۋام بۇددىزمى ئۈستىدە تەتقىقات»، لى جىيەنتىڭ (خۇادۇڭ پېداگوگىكا ئۇنىۋېرسىتېتى، ماگىستىرلىق، 2008 - يىلى) نىڭ «كىروران قەغەز پۈتۈكلىرىدىكى خەتلەر ئۈستىدە تەتقىقات»، لىۋ ۋېنسۇ (جۇڭگو ئىجتىمائىي پەنلەر ئاكادېمىيەسى، دوكتورلۇق، 2000 - يىلى) نىڭ «نىيا خارابىسىنىڭ شەكلەن تۈزۈلۈشى توغرىسىدا دەسلەپكى ئىزدىنىش»، دىلنۇر ئابدۇكېرىم (غەربىي شىمال مىللەتلەر ئۇنىۋېرسىتېتى، ماگىستىرلىق، 2007 - يىلى) نىڭ «ئۇيغۇر مىللىتىنىڭ لوپ خەلق ناخشىلىرى ئۈستىدە ئىزدىنىش»، ئالىيە رەھمەت (غەربىي شىمال مىللەتلەر ئۇنىۋېرسىتېتى، ماگىستىرلىق، 2006 - يىلى) نىڭ «لوپلۇقلار دىيالېكتىنىڭ سۆزلۈكلىرى ئۈستىدە تەتقىقات»، ھەببۇللا قادىرى (شىنجاڭ پېداگوگىكا ئۇنىۋېرسىتېتى، ماگىستىرلىق، 2007 - يىلى) نىڭ «ئېكولوگىيەلىك مۇھىت ۋە لوپلۇقلار تۇرمۇش ئۇسۇلىنىڭ ئۆزگىرىشى»، ۋاڭ شياۋيى (خېبېي پېداگوگىكا ئۇنىۋېرسىتېتى، ماگىستىرلىق، 2008 - يىلى) نىڭ «جۇڭگو لوپ كۆلى رايونىدىكى يۇلغۇن دۆڭلىرىنىڭ 13C δ ئالاھىدىلىكى ۋە مۇھىت ئۆزگىرىشى ئۈستىدە تەتقىقات»، ئەمەتجان ئابلىمىت (شىنجاڭ پېداگوگىكا ئۇنىۋېرسىتېتى، ماگىستىرلىق، 2007 - يىلى) نىڭ «لوپلۇقلارنىڭ ماددىي فولكلور مەدەنىيىتى ئۈستىدە تەتقىقات»، ھەببۇللا قادىرى (شىيامېن ئۇنىۋېرسىتېتى، دوكتورلۇق) نىڭ «بېلىقچىلىق دەۋرىنىڭ ئاخىرلىشىشى: لوپلۇقلارنىڭ كۈلتۈر ئۆزگىرىشى ۋە مىللەت توپى ئېتىراپى»، ۋاڭ بىگاڭ (پايتەخت پېداگوگىكا ئۇنىۋېرسىتېتى، ماگىستىرلىق، 2009 - يىلى) نىڭ «كىروران پۈتۈكلىرىدىن غەربىي جىن دەۋرىدىكى ئەلئىچى قول يازمىلىرىنىڭ ئالاھىدىلىكىگە نەزەر»، فالى جىيەنيۈەن (شىيامېن ئۇنىۋېرسىتېتى، ماگىستىرلىق، 2007 - يىلى، ياپونچە) نىڭ «كىروران» نامىغا تەبىر... قاتارلىقلارنىلا مىسال تەرىقىسىدە كۆرسىتىمىز. كىروران ناھايىتى ئۇزۇن تارىخقا، مول تەتقىقات مەنبەسىگە ئىگە، جۈملىدىن قەدىمكى شەھەر - ئىزنالار، قەبرىستانلار، يازما ماتېرىياللار بار، مانا بۇ ماكان توغرىسىدىكى ئىلمىي تەتقىقاتلار باشلانغىلى 150 يىلدەك بولدى، تەتقىقات نەتىجىلىرى كۆپ بولغان بولسىمۇ خاس تەتقىقات مەجمۇئەسى، تەتقىقات ئورگىنى بولمىغاچقا، نەتىجىلەر جۇغلانمىدى. نامايان قىلىنمىدى. 21 - ئەسىردىن بۇرۇن ئاساسلىقى ئەنئەنىۋى تەتقىقات ئۇسۇلى بىلەن تارىخى ۋە مەدەنىيىتى تەتقىق قىلىنغان بولسا، 21 - ئەسىردىن بۇيان ئەڭ يېڭى بولغان ئىلمىي تەتقىقات ئۇسۇللىرى قوللىنىلىپ ناھايىتى خۇشاللىنارلىق نەتىجىلەر بارلىققا كەلدى (بۇلارنىڭ ئىچىدە جىلىن ئۇنىۋېرسىتېتى چىگرا رايون ئارخېئولوگىيەسى تەتقىقات مەركىزىدىكى ئالىم - مۇتەخەسسسلەرنىڭ گېن تېخنىكىسى ئارقىلىق يۈرگۈزۈۋاتقان

تەتقىقاتلىرى تولىمۇ ئەھمىيەتلىك)، ئىلمىي تەتقىقات چوڭقۇرلۇققا، ئىنچىكىلىككە قاراپ يۈزلەندى. ناھىيەمىزدە كىروران تەتقىقات قوشۇنى يوق، پەقەت نەچچە ھەۋەسكارلا بار، ئەمما مۇشۇ خىل شارائىتتىمۇ بەزى مۇھىم ئىشلارنى قىلالىشىمىز مۇمكىن. بۇ ئىشلاردا جۇڭگو خەلق سىياسىي مەسلىھەت كېڭىشى چاقىلىق ناھىيەلىك كومىتېتى تارىخ ماتېرىياللىرى خىزمىتىدە ناھايىتى ياخشى ئۈلگە تىكلەپ بەردى، جۈملىدىن 2008 - يىلىدىن ھازىرغىچە بولغان ئالتە يىل ئىچىدە ئۇيغۇرچە تۆت توپلام، خەنزۇچە ئۈچ توپلام كىتاب چىقىرىپ، خەلقنىڭ مەنىۋى مەدەنىيىتىنى بېيىتىشتىلا ئەمەس، بەلكى تارىخنى خاتىرىلەپ ئەۋلادلار ئۈچۈن قالدۇرۇش، ئىلمىي تەتقىقات ئۈچۈن ماتېرىيال مەنبەسى جۇغلاش، ۋەتەنپەرۋەرلىك تەربىيەسى ئىشلەش جەھەتتە ئەمەلىي، ئۈلگە ئالارلىق خىزمەتلەرنى ئىشلىدى.

چاقىلىق ناھىيەسىنىڭ تارىخى، مەدەنىيىتى توغرىسىدا تەتقىقات يۈرگۈزگەن، ئەسەر يازغان ئالىم، ئەدىب، ئېكسپېدىتسىيەچىلەر خېلى كۆپ، ئۇلار ئۆز ھاياتىنىڭ قىممەتلىك ۋاقتىنى سەرپ قىلىپ تەتقىقات يۈرگۈزگەن ھەمدە ئەسەرلەر يېزىپ، دۆلەت ئىچى - سىرتىدا چاقىلىق ناھىيەسىنىڭ شوھرىتىنى ئاشۇرغان. تۆۋەندە چاقىلىق توغرىسىدا يېزىلغان ئەسەرلەر ۋە ئۇلارنىڭ مۇئەللىپلىرىنىڭ قىسقىچە تەرجىمىھالى بىلەن تونۇشۇپ چىقىمىز.

ئابدۇرېھىم ھەبىبۇللا

ئېتنوگراف ئابدۇرېھىم ھەبىبۇللا كورلىنىڭ كونا بازار دېگەن يېرىدە 1932 - يىلى تۇغۇلغان. 1943 - يىلىدىن 1945 - يىلىغىچە ئۆلكىلىك دارىلمۇئەللىمىندە، 1951 - يىلىدىن 1953 - يىلىغىچە بېيجىڭدىكى مەركىزىي مىللەتلەر ئىنستىتۇتىدا ئوقۇغان. 1953 - يىلىدىن 1963 - يىلىغىچە مەركىزىي مىللەتلەر ئىنستىتۇتىدا ئوقۇتقۇچى بولۇپ، ماڭارپ ۋە تەتقىقات ئىشلىرى بىلەن شۇغۇللانغان، 1976 - يىلىدىن ۋاپات بولغان 1996 - يىلى 3 - ئاينىڭ 21 - كۈنىگىچە شىنجاڭ ئۇيغۇر ئاپتونوم رايونلۇق ئىجتىمائىي پەنلەر ئاكادېمىيەسىدە مىللەتشۇناسلىق تەتقىقاتى بىلەن شۇغۇللانغان. 1985 - يىلى لوپنور ناھىيەسى تەۋەسىدىكى لوپلۇقلار ئارىسىدا تەكشۈرۈش ئېلىپ بېرىپ، لوپلۇقلار ھاياتىدىن مۇھىم ئۇچۇر بېرىدىغان «لوپنور ئۇيغۇرلىرىنىڭ ئۆرپ - ئادەتلىرى»، «لوپنور ۋە لوپنور ئۇيغۇرلىرى» قاتارلىق ئىلمىي ئەسەرلىرىنى ھەمدە «ئۇيغۇر ئېتنوگرافىيەسى» ناملىق كىتابىنى نەشر قىلدۇرغان.

مىرسۇلتان ئوسمانوف

1929 - يىلى 7 - ئاينىڭ 31 - كۈنى قازاقىستان جۇمھۇرىيىتىنىڭ ياركەنت شەھىرى ئاقكەنت يېزىسىدا خوتەن قاراقاشلىق ئازىبىلىق ئائىلىسىدە دۇنياغا كەلگەن. 1932 - يىلى مومىسى بىلەن غۇلجا شەھىرىگە كېلىپ شۇ يەردە ئوقۇغان ۋە 1943 -

يىلى ئىلى بىلىم يۇرتىنى پۈتكۈزگەن. غۇلجىدا ئۈچ ۋىلايەت ئىنقىلابى پارتلىغاندىن كېيىن، ئۈچ ۋىلايەت ئىنقىلابىي ياشلار تەشكىلاتى ئورگىنىدا كاتىپ ۋە ئورگان ژۇرنىلىدا كوررېكتور بولۇپ ئىشلىگەن. 1951 - يىلى بېيجىڭغا بېرىپ مەركىزىي مىللەتلەر ئىنستىتۇتىدىكى ئاز سانلىق مىللەت كادىرلىرىنى يېتىشتۈرۈش كۇرسىدا بىلىم ئاشۇرغان. مىرسۇلتان ئوسمانوف بىر يىلدىن ئارتۇق بىلىم ئاشۇرغاندىن كېيىن، مەركىزىي مىللەتلەر ئىنستىتۇتىغا ئوقۇتقۇچىلىققا ئېلىپ قېلىنغان ۋە خەنزۇ ئوقۇغۇچىلارغا ئۇيغۇر تىلىدىن دەرس بەرگەن. ئۇ، ئەنە شۇ يىللاردىن باشلاپ ئانا تىلىنى چوڭقۇرلاپ ئۆگىنىش ۋە تەتقىق قىلىشنى باشلىغان. 1957 - يىلى شىنجاڭغا قايتىپ كەلگەن ۋە 1965 - يىلىغىچە شىنجاڭ ئۇنىۋېرسىتېتىدا ئوقۇتقۇچى بولغان. 1965 - يىلى شىنجاڭ ئۇيغۇر ئاپتونوم رايونلۇق مىللەتلەر تىل - يېزىق خىزمىتى كومىتېتىغا يۆتكەلگەن ۋە 1980 - يىلىغىچە شۇ يەردە خىزمەت قىلغان. 1981 - يىلىدىن 1989 - يىلىغىچە شىنجاڭ ئىجتىمائىي پەنلەر ئاكادېمىيەسىدە خىزمەت قىلغان. 1989 - يىلىدىن باشلاپ 1992 - يىلى ئارامغا چىققۇچە (شۇندىن كېيىن تەكلىپ بىلەن بەش يىل مۇشۇ ئورۇندا ئىشلىگەن) شىنجاڭ ئۇيغۇر ئاپتونوم رايونلۇق مىللەتلەر تىل - يېزىق خىزمىتى كومىتېتىدا خىزمەت قىلغان.

ئالىم ئۆزىنىڭ ئانا تىل ئىشقى بىلەن يانغان ئوتتەك قىزغىنلىقى بىلەن، 1955 - يىللىرىدىكى ئاشۇ جاپالىق شارائىت دەۋرىدىن باشلاپ، بوۋىمىز مەھمۇد كاشغەرىي ئىزىدىن مېڭىپ ئۇيغۇر تىلى دالالىرىنى، يېزا - قىشلاقلارنى ئايلىنىپ تەكشۈرۈشكە باشلىغان. ئۇ ئۇيغۇر تىلى بايلىقىنى تەكشۈرۈش ئۈچۈن 1955 - يىلى قەشقەر شەھەر ئىچى، ئوپال يېزىسى، پەيزىۋات ناھىيەسىدە؛ 1956 - ، 1957 - يىللىرى خوتەن ۋىلايىتىنىڭ گۇما، قاراقاش، ئىلچى، لوپ، چىرا، نىيا، كېرىيە ناھىيەلىرىدە تىل تەكشۈرگەن. قېلىن تۆت خاتىرىگە يېزىلغان تىل تەكشۈرۈش ماتېرىياللىرىنى ئەينى ۋاقىتتا جۇڭگو ئىجتىمائىي پەنلەر ئاكادېمىيەسى مىللەتلەر تەتقىقات ئورنىغا تاپشۇرۇپ بەرگەن. 1960 - يىلى 5 - ئايدىن 10 - ئايغىچە لوپنور ناھىيەسىنىڭ مىرسالى، كۈزلەك، تىكەنلىك يېزىلىرىدا، چاقىلىق ناھىيەسىنىڭ مۇران يېزىسى ۋە يېڭىسۇدا تىل تەكشۈرگەن. 1959 - ، 1960 - يىللىرى ئۇيغۇر ئەدەبىي تىلىنىڭ تەلەپپۇز مەسىلىسىنى مەركەز قىلغان ھالدا، تۇرپاننىڭ ئاستانە يېزىسى ۋە ئۈرۈمچىدە تىل تەكشۈرگەن. 1965 - يىلى ئۇيغۇر ئەدەبىي تىلىنىڭ ئىملا لۇغىتىنى تۈزۈشتە بەزى مەسىلىلەرنى ئېنىقلاش يۈزىسىدىن قەشقەرنىڭ شەھەر ئىچى ۋە خوتەن ئىلچىدا تىل تەكشۈرگەن. 1967 - يىلىدىكى قازاق تىلىنى تەكشۈرۈش خىزمىتىدە ئىلى، ئالتاي رايونىدا يېتەكچى بولۇپ قاتناشقان، تىل ماتېرىياللىرىنى خاتىرىلىگەن. قازاق تىلىنى تەكشۈرۈش ماتېرىياللىرىنى ئەينى ۋاقىتتا، ئىلى ئوبلاستلىق مىللەتلەر تىل - يېزىق كومىتېتىغا تاپشۇرۇپ بەرگەن. 1981 - يىلى شىنجاڭ ئۇيغۇر ئاپتونوم رايونلۇق ئىجتىمائىي پەنلەر ئاكادېمىيەسىگە خىزمەتكە چۈشكەن. 1980 - يىلى «دىۋانۇ لۇغاتىت تۈرك»نى نەشرگە تەييارلاش مۇناسىۋىتى بىلەن، بەزى لېكسىكىلىق

مەسىلىلەرنى ئېنىقلاش ئۈچۈن ئاتۇش، قەشقەر كونا شەھەر ۋە يېڭىسار ناھىيەلىرىدە تەكشۈرۈشتە بولغان. 1982 - يىلى مەھمۇد كاشغەرىينىڭ مازىرىنى ئىزدەش مۇناسىۋىتى بىلەن ئاتۇش، قەشقەر كونا شەھەر ۋە يېڭىسار ناھىيەلىرىدە تەكشۈرۈشتە بولغان ۋە پاكىتنى تېپىپ چىقىپ مەھمۇد كاشغەرىي مازىرىنىڭ ئېنىقلىنىشىغا تۆھپە قوشقان. 1986 - يىلى ھازىرقى زامان ئۇيغۇر تىلىنىڭ تەسۋىرىي گىرامماتىكىسىنى تۈزۈش گۇرۇپپىسىنىڭ ھاۋالىسى ۋە ئۇيغۇر تىلى دىيالېكتلىرىنىڭ چېگراسىنى ئايرىشنى نۇقتا قىلىپ ئاتۇش، يەكەن، قاغىلىق، مەكىت، يوپۇرغا، مارالبېشى، كەلپىن، ئاقسۇ، كۇچا ناھىيەلىرىدە ئېلىپ بېرىلغان تىل تەكشۈرۈشكە قاتناشقان. 1986 - يىلى خوتەننىڭ لاڭرۇ كەنتىدە تىل تەكشۈرۈشتە بولغان. 1988 - يىلى پىچان ناھىيەسىنىڭ دىغار، لۈكچۈنلەردە تىل تەكشۈرگەن. 1989 - يىلى قاغىلىق ناھىيەسىنىڭ پاخۇپۇ يېزىسىدا تىل تەكشۈرگەن. 1996 - يىلى 5 - ئايدىن 7 - ئايغىچە قومۇل ۋىلايىتىنىڭ تۆمۈرتى، ئاقتاش (داڭسىڭ) قاتارلىق جايلاردا تىل تەكشۈرۈش خىزمىتىگە كەسپىي يېتەكچى بولۇپ قاتناشقان. 1960 - يىلى سابىق شىنجاڭ ئىنستىتۇتىدا لېكتورلۇق ئۇنۋانىغا ئېرىشكەن. 1983 - يىلى كاندىدات تەتقىقاتچى، 1987 - يىلى تەتقىقاتچى ئىلمىي ئۇنۋانى ئالغان. 1987 - يىلىدىن 1989 - يىلىغىچە شىنجاڭ ئىجتىمائىي پەنلەر ئاكادېمىيەسى تىل تەتقىقات ئىنستىتۇتىنىڭ مۇئاۋىن مۇدىرى بولغان. 1983 - يىلى شىنجاڭ بويىچە مۇنەۋۋەر مۇتەخەسسسىس بولۇپ باھالانغان. 1988 - يىلى ئاپتونوم رايون دەرىجىلىك گەۋدىلىك تۆھپە قوشقان مۇنەۋۋەر مۇتەخەسسسىس بولۇپ باھالانغان. 1989 - يىلىدىن 1994 - يىلىغىچە شىنجاڭ بويىچە مۇنەۋۋەر مۇتەخەسسسىلەرنى باھالاش گۇرۇپپىسىنىڭ ئەزاسى بولۇپ ئىشلىگەن. 1991 - يىلى «دۆلەت دەرىجىلىك تۆھپە قوشقان مۇنەۋۋەر مۇتەخەسسسىس» بولۇپ باھالانغان، ئالاھىدە تەمىناتتىن بەھرىمەن بولغان. 2005 - يىلى قەشقەردە ئېچىلغان «مەھمۇد كاشغەرىي تۇغۇلغانلىقىنىڭ 1000 يىللىقىنى خاتىرىلەش مەملىكەتلىك ئىلمىي مۇھاكىمە يىغىنى»دا «دېۋان شۇناسلىقتىكى تۆھپىكار» شەرەپنامىسى بېرىلگەن. 2008 - يىلى 15 - دېكابىر شىنجاڭ ئۇنىۋېرسىتېتىدا ئۆتكۈزۈلگەن «مەھمۇد كاشغەرىي تۇغۇلغانلىقىنىڭ 1000 يىللىقىنى خاتىرىلەش ئىلمىي مۇھاكىمە يىغىنى»دا مەرھۇم ئالىم ئىمىن تۇرسۇن بىلەن «دېۋانۇ لۇغاتىت تۈرك»نى نەشرگە تەييارلاش ئىشلىرى، تىلىمىز ئۈچۈن ئېلىپ بارغان تەتقىقاتلىرى ھۆرمىتى ئۈچۈن تون كىيىدۈرۈلگەن. 2011 - يىلى 11 - ئاينىڭ 1 - كۈنى ئۈرۈمچى شەھىرىدە ئۆتكۈزۈلگەن «ئەلىشىر نەۋائىي تۇغۇلغانلىقىنىڭ 570 يىللىقىنى خاتىرىلەش خەلقئارالىق مۇھاكىمە يىغىنى»دا «نەۋائى شۇناسلىق تەتقىقاتىدىكى گەۋدىلىك تۆھپىسى ئۈچۈن» خەنزۇ تەرجىمان جالڭ خۇڭچاۋ بىلەن بىرلىكتە مۇكاپاتلانغان. 2013 - يىلى 15 - ئىيۇن شىنجاڭ «مۇئەللىم» ئېلېكترون پەن - تېخنىكا شىركىتى تەرىپىدىن «ئۈستاز تىلشۇناس» بولۇپ مۇكاپاتلانغان. 2014 - يىلى 11 - ئايدا تۈركىيەدە تارقىتىلغان «تۈركىي تىللار تەتقىقاتى شەرەپ مۇكاپاتى»غا ئېرىشكەن. پروفېسسور مىرسۇلتان

ئوسمانوف ئۇيغۇر تىلى ئۈچۈن جان تەسەددۇق قىلىپ ئىشلىگەن بىر ئۆمۈرلۈك مېھنىتى خەلقئارادىكى تىلشۇناسلارنىڭ ئېتىراپ قىلىشىغا ئېرىشىپ مۇشۇ مۇكاپاتقا نائىل بولغان.

ئالىم بىر ئۆمۈر تىرىشىپ ئۆگىنىش، تەتقىق قىلىش ئارقىلىق قەدىمكى ئۇيغۇر تىل - يېزىقى، تۈرك - رۇنىك يېزىقى، چاغاتاي ئۇيغۇر تىل - يېزىقلىرىنى ئۆگەنگەن ۋە مۇشۇ يېزىقلاردىكى كىلاسسىك يازمىلارنى تەتقىق قىلغان. ياش ۋاقتلىرىدىن تارتىپلا تىل ئۆگىنىشكە ئەھمىيەت بەرگەنلىكتىن خەنزۇ، پارس، قازاق، تۈرك تىللىرىدىن بىمالال پايدىلىنالايدىغان سەۋىيەگە يەتكەن. 1964 - يىلى تىلشۇناس نەسرۇللا يولبولدى بىلەن بىرلىشىپ يازغان ئۈچ قىسىملىق «ھازىرقى زامان ئۇيغۇر تىلى» ناملىق كىتابى يېڭى يېزىقتا نەشر قىلىپ تارقىتىلغان. 1977 - يىلىدىن 1984 - يىلىغىچە «دىۋانۇ لۇغاتىت تۈرك» نى ھازىرقى زامان ئۇيغۇر تىلىغا تەرجىمە قىلىپ نەشرگە تەييارلاش خىزمىتىگە قاتناشقان ۋە ئىككى تومنىڭ مۇھەررىرلىكىنى ئىشلىگەن.

«ئۇيغۇرچە - خەنزۇچە لۇغەت» نىڭ شىنجاڭ خەلق نەشرىياتى نەشر قىلغان يېڭى يېزىق نۇسخىسىنى تەكشۈرۈپ بېكىتىش خىزمىتىنى ئىشلىگەن. 1984، 1988، 1997 - يىللىرى «ھازىرقى زامان ئۇيغۇر ئەدەبىي تىلىنىڭ ئىملا لۇغىتى»، «ھازىرقى زامان ئۇيغۇر ئەدەبىي تىلىنىڭ تەلەپپۇز لۇغىتى»، «ھازىرقى زامان ئۇيغۇر ئەدەبىي تىلىنىڭ تەلەپپۇز ۋە ئىملا لۇغىتى» (باش تۈزگۈچى) نى تۈزۈشكە قاتناشقان، بېكىتىش ۋە مەسئۇل مۇھەررىرلىكىنى ئىشلىگەن. «ھازىرقى زامان ئۇيغۇر ئەدەبىي تىلىنىڭ تەلەپپۇز ۋە ئىملا لۇغىتى» شىنجاڭ بويىچە ئىجتىمائىي پەن تەتقىقات ئەسەرلىرىنى باھالاشتا 2 - دەرىجىلىك مۇكاپاتقا ئېرىشكەن. 1991 - يىلى تىلشۇناس مەترېھىم سايىت بىلەن بىرلىشىپ تۈزگەن «قىسقىچە تىلشۇناسلىق لۇغىتى» شىنجاڭ خەلق نەشرىياتى تەرىپىدىن نەشر قىلىنغان. ئۇ ئاساسلىق بولۇپ ئىشلىگەن «ھازىرقى زامان ئۇيغۇر تىلىدىكى تىنىش بەلگىلىرى ۋە ئۇلارنىڭ قوللىنىلىشى» ناملىق كىتاب 1991 - يىلى شىنجاڭ خەلق نەشرىياتى تەرىپىدىن نەشر قىلىنغان. 1988، 1989 - يىللىرى «ھازىرقى زامان ئۇيغۇر ئەدەبىي تىلىنىڭ ئاكۇستىكىلىق تەتقىقاتى» دېگەن كىتابنى تۈزۈشكە قاتناشقان. 2002 - يىلىدىن باشلاپ 2006 - يىلىغىچە «ئۇيغۇرچە - خەنزۇچە لۇغەت» نى تۈزۈش خىزمىتىنى ئىشلەشكە قاتناشقان، بۇ لۇغەت 2006 - يىلى مىللەتلەر نەشرىياتى تەرىپىدىن نەشر قىلىنىپ تارقىتىلدى. 2002 - يىلى مىللەتلەر نەشرىياتى «دىۋانۇ لۇغاتىت تۈرك» نىڭ خەنزۇچە تەرجىمىسىنى نەشر قىلىپ تارقاتتى، ئالىم بۇ نۇسخىنىڭ تەكشۈرۈپ بېكىتىش خىزمىتىگە قاتناشتى. «دىۋانۇ گۇمنام» (گۇمنام ئەسەرلىرىدىن تۈزۈلگەن دىۋان) نى نەشرگە تەييارلاپ نەشر قىلدۇردى. «ھازىرقى زامان ئۇيغۇر ئەدەبىي تىلىنىڭ ئىملا ۋە تەلەپپۇز سىناق ئېلىش پروگراممىسى» نى تۈزۈشكە قاتناشقان، بۇ كىتاب 2003 - يىلى شىنجاڭ خەلق نەشرىياتى تەرىپىدىن نەشر قىلىندى. تەكلىپ بىلەن شىنجاڭ ئىجتىمائىي پەنلەر ئاكادېمىيەسى تىل تەتقىقات ئورنى تۈزگەن «ھازىرقى زامان

ئۇيغۇر تىلىنىڭ دىيالېكت ۋە شېۋىلىرى لۇغىتى» نىڭ مۇھەررىرلىكىنى ئىشلىگەن. بۇ لۇغەت 2007 - يىلى مىللەتلەر نەشرىياتى تەرىپىدىن نەشر قىلىندى. 1990 - يىلى ئالىمنىڭ «ھازىرقى زامان ئۇيغۇر تىلى دىيالېكتلىرى» ناملىق كىتابى شىنجاڭ ياشلار - ئۆسمۈرلەر نەشرىياتى تەرىپىدىن نەشر قىلىپ تارقىتىلدى. بۇ كىتاب، 1990 - يىلى شىنجاڭ بويىچە پەلسەپە - ئىجتىمائىي پەن تەتقىقات نەتىجىلىرىنى باھالاشتا 2 - دەرىجىلىك مۇكاپاتقا ئېرىشتى. 1997 - يىلى شىنجاڭ پەن - تېخنىكا، سەھىيە نەشرىياتى «ھازىرقى زامان ئۇيغۇر تىلىنىڭ قومۇل شېۋىسى» ناملىق كىتابىنى نەشر قىلدى. 1999 - يىلى شىنجاڭ ئۇنىۋېرسىتېتى نەشرىياتى «ھازىرقى زامان ئۇيغۇر تىلىنىڭ لوپنور دىيالېكتى» ناملىق كىتابىنىڭ خەنزۇچە قىسقارتىلغان نۇسخىسىنى نەشر قىلىپ تارقىتىدى. بۇ كىتاب ئالىمنىڭ 1961 - يىلى لوپ رايونىدا ئېلىپ بارغان ئالتە ئايلىق تەكشۈرۈش ماتېرىياللىرىدىن قولدا ساقلىنىپ قالغانلىرى ۋە كېيىنكى تەتقىقاتلىرىنى ئاساس قىلىپ يېزىپ چىققان ۋە لوپنور دىيالېكتىنىڭ پۈتۈن ئالاھىدىلىكىنى يورۇتۇپ بەرگەن، بۇ كىتاب لوپنور دىيالېكتىنىڭ پۈتۈن ئەھۋالىنى يورۇتۇشتا مۆلچەرلىگۈسىز ئەھمىيەتكە ئىگە ئىلمىي ئەسەر ھېسابلىنىدۇ. 2006 - يىلى بۇ ئەسەرنىڭ تولۇق نۇسخىسى شىنجاڭ ياشلار - ئۆسمۈرلەر نەشرىياتى تەرىپىدىن ئۇيغۇرچە نەشر قىلىنىپ ئوقۇرمەنلەر بىلەن يۈز كۆرۈشتى. بۇ ئىلمىي ئەسەرنىڭ يەنە بىر مۇھىم ئالاھىدىلىكى شۇكى، ئۇنىڭغا لوپنور دىيالېكتىنى يورۇتۇپ بېرىدىغان مول تارىخىي قىممەتكە ئىگە ئېغىز ئىجادىيىتى ئەسەرلىرى، خەلقئارا تىرانسكرىپسىيەدە ئەسلىي تەلەپپۇزى بويىچە ئېلان قىلىنغان. بۇ كىتاب لوپنور دىيالېكتىنى چۈشىنىشتە ئەمەس لوپلۇقلارنىڭ خەلق ئېغىز ئەدەبىياتىنى، بۇ ئەل ئېغىز ئەدەبىياتى ئارقىلىق لوپلۇقلار ۋە لوپنور خەلقىنى چۈشىنىشتە ئىنتايىن زور قىممەتكە ئىگە. 2004 - يىلى شىنجاڭ خەلق نەشرىياتى ئالىمنىڭ «ھازىرقى زامان ئۇيغۇر تىلىنىڭ خوتەن دىيالېكتى» ناملىق كىتابىنى نەشر قىلىپ تارقىتىدى. بۇ كىتاب ئالىمنىڭ 1956 - يىلى 9 - ئايدىن 1957 - يىلى 3 - ئايغىچە بولغان تىل تەكشۈرۈش داۋامىدا ئىگىلىگەن ماتېرىياللىرىدىن ئۆزىدە ساقلىنىپ قالغانلىرىنى ئاساس، كېيىنكى تەكشۈرۈشتە ئېرىشكەن ماتېرىياللىرىنى قوشۇمچە پايدىلىنىش ماتېرىيالى قىلىپ يېزىپ چىققان. 2008 - يىلى شىنجاڭ خەلق نەشرىياتى ئۇنىڭ قاتنىشىدا ھازىرلانغان «دىۋانۇ لۇغاتىت تۈرك» نىڭ ئاكادېمىك نۇسخىسىنى نەشر قىلدى. 2011 - يىلى ئەۋايىمنىڭ «چاھار دىۋان» ناملىق ئەسىرىنىڭ ئاكادېمىك نۇسخىسىنى مىللەتلەر نەشرىياتى نەشر قىلدى، ئالىم «چاھار دىۋان» نىڭ «نەۋادىرۇش شەباب» نىڭ مەتىنى تۇرغۇزۇش ۋە ئەينى دەۋر يېزىقىدا خاتىرىلەش، لاتىنچە تىرانسكرىپسىيەسى ۋە يەشمىسى (ئۈچ توم) نى ئىشلىگەن، ئۇندىن باشقا مۇشۇ بۈيۈك ئەسەرنىڭ «غەرەيبۇس سىغەر»، «بەدايىئۇل ۋەسەت» ۋە «فەۋايىدۇل كىبەر» لەرنىڭ يۇقىرىقىدەك ئۈچ خىل نۇسخىسىنىڭ تەھرىرلىكىنى تەكلىپ بىلەن ئىشلىگەن. 2009 - يىلى «ئورقۇن سۆزلۈكلىرى» نى ئىشلەشكە قاتناشقان. 2012 - يىلى

يۈسۈپ خاس ھاجىپنىڭ «قۇتادغۇبىلىك» ناملىق ئەسىرىنىڭ ئەرەب ئېلىپبەسى ئاساسىدىكى يېزىقتا يېزىلغان ئىككى نۇسخىسىنى سېلىشتۇرۇپ، تولۇقلاپ، ئەسلىي يېزىلىشى بىلەن نەشرگە تەييارلىغان، 2013 - يىلى شىنجاڭ ئۇنىۋېرسىتېتى نەشرىياتىدىن نەشر قىلىندى. 2011 - يىلى ئۇ تەييارلىغان «ئەلىشىر نەۋائىنىڭ يېڭىدىن تېپىلغان غەزەللىرى» ناملىق كىتابىنى مىللەتلەر نەشرىياتى نەشر قىلىپ تارقىتى. 2014 - يىلى ئىلى ئون ئىككى مۇقام تېكىستلىرىنى ئەسلىي مەنبەلەرگە سېلىشتۇرۇپ تەييارلاش خىزمىتىنى تاماملىغان ۋە «قۇتادغۇبىلىك» نىڭ ئىندېكسىنى كۆرۈپ ئۆزىنىڭ تەتقىقاتى ۋە تىل تەكشۈرۈشلىرى ئاساسىدا تەھقىقلەۋاتىدۇ.

ئىدىرىس ئابدۇرۇسۇل

ئارخېئولوگ ئىدىرىس ئابدۇرۇسۇل 1951 - يىلى 3 - ئاينىڭ 29 - كۈنى ئۈرۈمچى شەھىرىدە تۇغۇلغان. تولۇق ئوتتۇرا مەكتەپنى تۈگىتىپ، 1970 - يىلى 6 - ئايدا شىنجاڭ ئۇيغۇر ئاپتونوم رايونلۇق مۇزېي ئارخېئولوگىيە ئەترىتىگە خىزمەتكە چۈشكەن. ئۇ خىزمەتكە قاتنىشىپ ئەمدىلا ئارخېئولوگىيە ئىلمى بىلەن ئۇچرىشىۋاتقان ۋاقىتتا، يەنى 1973 - ، 1974 - يىللىرى ئېلىپ بېرىلغان تۇرپان شەھىرىدىكى ئاستانە قەبرىستانلىقىنى قېزىش خىزمىتىگە قاتناشقان. ياش ئىدىرىس ئابدۇرۇسۇل مۇشۇ قېتىمقى قېزىش داۋامىدا چوڭقۇرلاپ ئىلىم ئىگىلەش زۆرۈرىيىتىنى تونۇپ يەتكەن، تەشكىلمۇ ئۇنىڭ ئارخېئولوگىيە خىزمىتىدە ئەتراپلىق بىلىم ئىگىلەپ ئىقتىدارلىق ئارخېئولوگىيە خادىمى بولۇپ چىقىشى ئۈچۈن، شىيەننى ئۆلكىسىدىكى غەربىي شىمال ئۇنىۋېرسىتېتىنىڭ تارىخ فاكولتېتى ئارخېئولوگىيە كەسپىدە ئوقۇشقا ئېۋەتكەن. ئۇ مۇشۇ ئۇنىۋېرسىتېتتا 1974 - يىلىدىن 1977 - يىلىغىچە ئارخېئولوگىيە كەسپىدە ئوقۇغان. ئوقۇش پۈتكۈزگەندىن كېيىن مەلۇم ئارخېئولوگىيەلىك قېزىش تەجرىبىسى ۋە ئىلمىي بىلىمىگە ئىگە بولغان ئىدىرىس ئابدۇرۇسۇل تاكى 1979 - يىلىغىچە شۇ مەكتەپتە ئېلىپ قېلىنىپ، «ئارخېئولوگىيە خىزمىتى قوللانمىسى» نى تۈزۈش خىزمىتىگە قاتناشتۇرۇلغان. ئۇ قايتىپ كەلگەندىن كېيىن، 1979 - يىلىدىن 1986 - يىلىغىچە شىنجاڭ ئۇيغۇر ئاپتونوم رايونلۇق ئىجتىمائىي پەنلەر ئاكادېمىيەسى ئارخېئولوگىيە تەتقىقات ئىنستىتۇتىدا خىزمەت قىلغان. ئۇ، 1985 - يىلى 12 - ئايدىن 1986 - يىلى 5 - ئايغىچە، 1991 - يىلى 1 - ئايدىن 1992 - يىلىنىڭ ئاخىرىغىچە ئىككى يېرىم يىل فىرانسىيەدە ئۆگىنىش، تەتقىقات بىلەن شۇغۇللانغان، فىرانسىيەدىكى بەزى تاش قورال نۇقتىلىرىدىكى قېزىش، تەتقىقات ئىشلىرىغا قاتناشقان. 1970 - يىلى 6 - ئايدا خىزمەتكە قاتناشقان بۇيانقى 44 يىل جەريانىدا شىنجاڭنىڭ ئارخېئولوگىيەسى ئۈچۈن كۆپ مېھنەت قىلغان، مانا 63 ياشقا كىرىپ قالغان ھازىرقى كۈندىمۇ، ئىلمىي تەكشۈرۈش ۋە تەتقىقات ئىشلىرى بىلەن مەشغۇل بولماقتا. ئۇ خىزمەتتىكى ئەستايىدىللىقى، باشلامچىلىقى بىلەن خىزمەتداشلىرى ۋە باشقۇرغۇچى تارماقلارنىڭ ئېتىراپ قىلىشىغا

ئېرىشىپ كەلگەچكە، 1989 - يىلى شىنجاڭ مەدەنىيەت يادىكارلىقلىرى ئارخېئولوگىيە تەتقىقات ئورنىنىڭ مۇئاۋىن باشلىقى بولغان. 1997 - يىلىدىن باشلاپ بۇ ئورۇننىڭ مۇئاۋىن باشلىقى بولۇپ خىزمەتلەرگە رىياسەتچىلىك قىلغان ھەم قانۇنىي ۋەكىلى بولغان. 2003 - يىلى بۇ ئورۇننىڭ باشلىقى بولغان. 2009 - يىلى 5 - ئايدا 2 - سەپكە چېكىنىپ شىنجاڭ ئۇيغۇر ئاپتونوم رايونلۇق مەدەنىيەت يادىكارلىقلىرى ئارخېئولوگىيە تەتقىقات ئورنىنىڭ پەخىرىي باشلىقى بولغان. كەسپىي ئەمگەك ئۇتۇقلىرىغا ئاساسەن 1994 - يىلى كاندىدات تەتقىقاتچى، 2000 - يىلى تەتقىقاتچى ئىلمىي ئۇنۋانىغا ئېرىشكەن.

ئارخېئولوگ ئىدرىس ئابدۇرۇسۇل خىزمەتكە قاتناشقاندىن بۇيان ئىزچىل تۈردە 1 - سەپتە تۇرۇپ كونا خارابە ئىزلارنى ئىزدەپ تېپىش، قېزىش، تېپىلمىلارنى رەتلەش، قېزىش دوكلاتلىرىنى يېزىش بىلەن ئۆتكۈزگەن. بۇ خىزمەتلەر ناھايىتى ئەھمىيەتلىك ھەم مۇشەققەتلىك خىزمەتلەردىن ھېساپلىنىدۇ، چۈنكى قەدىمكى ئىمز - خارابىلەر ئاساسەن قۇملۇق ياكى چۆل - جەزىرىلەر ئىچىدە بولۇپ، ئۇ جايغا بارىدىغان يول يوق، شەھەر بوستانلىقى ۋە سۇ مەنبەسىدىن كۆپ يىراق بولغانلىقتىن قېزىش خىزمىتى ناھايىتى جاپالىق بولاتتى. تارىم ئويمانلىقىنىڭ يازلىقى پىژغىرىم ئىسسىق، ئەتىياز كۈنلىرى بورانلىق بولغاچقا، قەدىمكى خارابىلىكلەرنى ئىزدەش، قېزىش خىزمەتلىرى كۆپ ھاللاردا كۈز ۋە قىش مەزگىلىگە ئورۇنلاشتۇرۇلاتتى. شۇڭا ئارخېئولوگلار قەھرىتان قىشتا نەچچە ئاي چۆل - جەزىرىلەردە يۈرەتتى، شۇڭمۇ بۇ ساھەدە ئۇزۇن ۋاقىت ئىشلەشنى خالايدىغانلار كۆپ بولمايتتى. ئىدرىس ئابدۇرۇسۇل بولسا جاپادىن قورقمايدىغان، ئارخېئولوگىيە كەسپىنى قىزغىن سۆيىدىغان، ئىرادىلىك كىشىلەردىن بولغانلىقتىن، ئىزچىل مۇشۇ ساھەدە جاپا چېكىپ ئىشلەپ كەلمەكتە. ئۇ قاتناشقان ئارخېئولوگىيەلىك تەكشۈرۈش ۋە قېزىشلىرى سۆزىمىزگە گۈۋاھلىق بېرىپ تۇرماقتا. تۇرپان ئاستانە قەبرىستانلىقىنى 1959 - يىلى شىنجاڭ مۇزېيىنىڭ ئارخېئولوگلىرى 2 - قېتىم قېزىپ تەكشۈرگەنىدى. شىنجاڭ ئۇيغۇر ئاپتونوم رايونلۇق مۇزېيىنىڭ ئارخېئولوگىيە تەربىيەلەش سىنىپىدا ئوقۇۋاتقان ئىدرىس ئابدۇرۇسۇل 1973 - ، 1974 - يىللىرى تۇرپان ئاستانە قەبرىستانلىقىنى قېزىش خىزمىتىگە قاتناشقان. 1979 - يىلىدىن 1986 - يىلىغىچە شىنجاڭ ئۇيغۇر ئاپتونوم رايونلۇق ئىجتىمائىي پەنلەر ئاكادېمىيەسى ئارخېئولوگىيە تەتقىقات ئىنستىتۇتىدا خىزمەت قىلغان ھەمدە لوپ كۆلى رايونىدىكى قەبرەغول قەبرىستانلىقىنى قېزىش خىزمىتىگە، شەرقىي شىنجاڭ رايونىدىكى ئارخېئولوگىيەلىك تەكشۈرۈش خىزمىتىگە، بارىكۆل ناھىيەسىدىكى تاش قورال ئىزناسىنى قېزىش خىزمىتىگە قاتناشقان. 1986 - ، 1989 - يىللىرى لوپ كۆلى رايونىدىكى ئارخېئولوگىيەلىك تەكشۈرۈش ۋە جۇڭگو - ياپونىيە ئىلمىي خادىملىرىنىڭ نىيە خارابىسىنى دەسلەپكى تەكشۈرۈش خىزمىتىگە قاتناشقان. 1989 - ، 1991 - يىللىرى تەكلىماكان بويلىرىدىكى ئارخېئولوگىيەلىك تەكشۈرۈش خىزمىتىگە قاتناشقان.

1991 - يىلىدىن 1996 - يىلىغىچە جۇڭگو - فىرانسىيە ئىلمىي خادىملىرى قاتناشقان كېرىيە دەريا ۋادىسىدىكى ئارخېئولوگىيەلىك تەكشۈرۈش، قېزىش خىزمەتلىرىگە قاتناشقان ھەمدە كېرىيە دەريا ۋادىسىدىكى بوستانلىقلارنىڭ گۈللىنىش، خاراب بولۇش سەۋەبلىرى، ئىنسانلارنىڭ پائالىيىتى، ئېكولوگىيەلىك ئۆزگىرىشلەر توغرىسىدا تەتقىقات يۈرگۈزگەن. 2002 - ، 2005 - يىللىرى لوپ كۆلى رايونىدىكى قۇم دەريا قەبرىستانلىقىنى تەكشۈرۈش، قېزىش خىزمىتىگە قاتناشقان ھەم رەھبەرلىك قىلغان. 2006 - ، 2009 - يىللىرى جۇڭگو - ياپونىيە ھەمكارلىقىدىكى قۇم دەريا قەبرىستانلىقى رايونىنىڭ گىدرولوگىيەسى، ئۆسۈملۈك ئانالىزى تەتقىقاتى خىزمىتىگە قاتناشقان ھەم رەھبەرلىك قىلغان.

مانا مۇشۇ قىسقىچە ئىستاتىستىكىدىن كۆرگىنىمىزدەك، ئۇ، خىزمەتكە قاتناشقاندىن بۇيانقى 40 نەچچە يىلدا 30 نەچچە ئارخېئولوگىيەلىك تۈرنىڭ دالا ئارخېئولوگىيەسىگە قاتناشقان ياكى رەھبەرلىك قىلغان. بۇلارنىڭ ئىچىدە مۇھىملىرىدىن 1973 - ، 1974 - يىللىرىدىكى تۇرپان ئاستانە قەبرىستانلىقىنى قېزىشقا قاتناشقان، 1979 - يىلىدىكى كۆنچى دەرياسى ئاياغ ئېقىنىدىكى قەبرەغول قەبرىستانلىقىنى قېزىشقا قاتناشقان، 1979 - ، 1989 - يىلىغىچە لوپ كۆلى رايونىغا سەككىز قېتىم كىرىپ مەدەنىيەت يادىكارلىق ئورۇنلىرىنى تەكشۈرۈش، 1980 - ، 1987 - ، 1989 - يىللىرىدىكى نىيا خارابىسىنى ئۈچ قېتىملىق تەكشۈرۈشكە قاتناشقان، 1991 - ، 1992 - يىللىرىدىكى فىرانسىيەدىكى دۆلەتلىك تەتقىقات مەركىزىدە تارىختىن بۇرۇنقى ئارخېئولوگىيە كەسپى بويىچە ئۆگىنىش ۋە تەتقىقات بىلەن شۇغۇللانغانلىقىنى كۆرسىتىش مۇمكىن. بۇلاردىن باشقا يەنە 1995 - يىلى ئۇنىڭ رەھبەرلىكىدە يارغول قەدىمكى شەھىرى غەربىي دەپسەڭدىكى كونا تاش قورال ئىزى ئارخېئولوگىيەلىك تەكشۈرۈلدى، 1991 - يىلىدىن ھازىرغىچە فىرانسىيە پەن تەتقىقات مەركىزى ئوتتۇرا ئاسىيا تەتقىقات ئىنىستىتۇتى بىلەن ھەمكارلىشىپ، لوپ كۆلى رايونى ۋە كېرىيە دەريا ۋادىسىدا ئىدىرس ئابدۇرۇسۇلنىڭ مەسئۇللىقىدا كۆپ قېتىم ئارخېئولوگىيەلىك تەكشۈرۈش ئېلىپ بېرىلدى. كۆرۈپ تۇرۇپتىمىزكى، ئىدىرس ئابدۇرۇسۇل ئېلىمىز تەۋەسىدىكى تەكلىماكان قۇملۇقىدا كۆپ قېتىم ۋە ئەڭ ئۇزۇن ۋاقىت ئارخېئولوگىيەلىك تەكشۈرۈشتە بولغان ئالىم ھېسابلىنىدۇ. بۇلارنىڭ ئىچىدە بىرىنى مىسالغا ئالساق، 2002 - يىلىدىن 2005 - يىلىغىچە چاقىلىق ناھىيەسى تەۋەسىدىكى قۇم دەريا قەبرىستانلىقىنى قېزىپ مۇشۇ رايون ئارخېئولوگىيەسىدىكى بوشلۇقنى تولدۇردى. 2007 - يىلىدىن ھازىرغىچە ياپونىيە يەر شارى فىزىكىسى تەتقىقات ئىنىستىتۇتى بىلەن ھەمكارلىشىپ قۇم دەريا قەبرىستانلىقىنىڭ قەدىمكى ئېكولوگىيەسى تەتقىقات تۈرىگە رىياسەتچىلىك قىلماقتا. ئۇ ئۆزى قاتناشقان ۋە رەھبەرلىك قىلغان قۇم دەريا قەبرىستانلىقىنى ئارخېئولوگىيەلىك تەكشۈرۈش تۈرى 2004 - يىللىق مەملىكەت بويىچە 10 چوڭ ئارخېئولوگىيەلىك بايقاشنىڭ بىرى بولۇپ باھالانغان ۋە 2006 - ، 2007 - يىللىق دالا ئارخېئولوگىيەسى مۇكاپاتىغا ئېرىشكەن. ئۇ

رەھبەرلىك قىلغان، قېزىشقا قاتناشقان تۈرلەردىن چاقىلىق ناھىيەسى تەۋەسىدىكى قۇم دەريا قەبرىستانلىقى، نىيا ناھىيەسىدىكى نىيا خارابىلىكى، لوپنور ناھىيەسىدىكى قاقشاللىق قەبرىستانلىقى، كۇچا ناھىيەسىدىكى تاشئۆي خارابىلىكى، بارىكۆل ناھىيەسىدىكى قېزىش قاتارلىق بەش تۈر ئەينى يىللاردا مەملىكەت بويىچە ئون چوڭ ئارخېئولوگىيەلىك بايقاش تۈرىگە كىرگەن. ئۇ شىنجاڭنىڭ تارىختىن بۇرۇنقى ئارخېئولوگىيەسى تۈرىدە ئالاھىدە تۆھپە قوشقانلىقتىن، بىر نەچچە قېتىم شىنجاڭ ئۇيغۇر ئاپتونوم رايونىنىڭ مەدەنىيەت يادىكارلىق خىزمىتىدىكى ئىلغار خىزمەتچىسى، شىنجاڭ ئۇيغۇر ئاپتونوم رايونلۇق مەدەنىيەت نازارىتى تەۋەسى بويىچە مۇنەۋۋەر كوممۇنىست، پارتىيە خىزمىتىدىكى مۇنەۋۋەر خادىم بولۇپ باھالانغان. 1994 - يىلى «شىنجاڭنى ئېچىش، گۈللەندۈرۈش مۇكاپاتى»، 1995 - يىلى گۇۋۇيۈەننىڭ «مەملىكەتلىك ئىلغار خىزمەتچى مۇكاپاتى» قاتارلىق مۇكاپاتلارغا ئېرىشكەن. 1997 - يىلىدىن بۇيان شىنجاڭ ئۇيغۇر ئاپتونوم رايونلۇق خەلق ھۆكۈمىتىنىڭ «ئالاھىدە تۆھپىكار مۇتەخەسسسى»، 2006 - يىلى «مەملىكەتلىك مەدەنىيەت يادىكارلىقلىرىنى قوغداش خىزمىتىدىكى ئىلغار شەخس»، 2006 - يىلى مەدەنىيەت مىنىستىرلىقىنىڭ مۇنەۋۋەر مۇتەخەسسسى بولغان. 2009 - يىلىدىن بۇيان گۇۋۇيۈەننىڭ ئالاھىدە تەمىناتىدىن بەھرىمەن بولماقتا. 9 - نۆۋەتلىك مەملىكەتلىك خەلق قۇرۇلتىيىنىڭ ۋەكىلى بولغان. ئىلگىرى - كېيىن بولۇپ كورېيە، ياپونىيە ئىلمىي مەتبۇئاتلىرىدا ۋە «شىنجاڭ ئېنسىكلوپېدىيەسى»، «ئارخېئولوگىيە»، «ئاسار ئەتىقە»، «چېگرا رايون ئارخېئولوگىيەسى تەتقىقاتى»، «جۇڭگو كۈلتۈر مىراسى»، «شىنجاڭ مەدەنىيەت يادىكارلىقلىرى، خارابىلىرىغا نەزەر»، «3 - قېتىملىق ئاز سانلىق مىللەتلەر تارىخشۇناسلىق ئىلمى. ئارخېئولوگىيە»، «شىنجاڭ مەدەنىيەت يادىكارلىقلىرى»، «تۇرپان شۇناسلىق تەتقىقاتى»، «جۇڭگو لوپ كۆلى»، «قۇملۇقتىكى مەرۋايىت - تەكلىماكاننى ئايلىنىش»، «يىپەك يولى» قاتارلىق قامۇس، ئىلمىي ماقالىلەر توپلىمى، مەجمۇئە، ژۇرناللاردا ئېلان قىلىنغان قېزىش دوكلاتلىرى ۋە ئىلمىي ماقالىلىرى 300 مىڭ خەتتىن ئاشقان. يېقىنقى 10 نەچچە يىلدىن بېرى بېيجىڭ، شاڭخەي، شياڭگاڭلاردا ئىلمىي تەكشۈرۈش ۋە ئىلىم ئالماشتۇرۇشتا بولغان. ياپونىيە، كورېيە، فىرانسىيە، گېرمانىيە، ئەنگىلىيە، ھىندىستان، ئامېرىكا، ئاۋسترالىيە قاتارلىق دۆلەتلەردىكى ئىلمىي تەتقىقات ساھەلىرىنىڭ تەكلىپى بىلەن، شۇ ئەللەرگە بېرىپ ئىلمىي زىيارەتلەردە بولغان ھەمدە يىپەك يولى ئارخېئولوگىيەسى، خارابىلەرنى قوغداش مەسلىھىتى بويىچە ئىلمىي دوكلات بەرگەن.

ئادىل مۇھەممەت

تارىخشۇناس، نەشرىياتچى ئادىل مۇھەممەت 1967 - يىلى 8 - ئايدا مەكىت ناھىيەسىنىڭ يانتاق يېزىسىدا زىيالىي ئائىلىسىدە تۇغۇلغان. 1986 - يىلىدىن 1991 - يىلىغىچە شىنجاڭ ئۇنىۋېرسىتېتىنىڭ تارىخ فاكولتېتىدا ئوقۇغان. ئوقۇش پۈتكۈزگەندىن

كېيىن مەكتەپ نەھىيەلىك مەدەنىيەت ئىدارىسى، خەلق ھۆكۈمىتى، قەشقەر ۋىلايەتلىك مەدەنىيەت يادىكارلىقلىرىنى قوغداش ئورنى، قەشقەر ۋىلايەتلىك ساياھەت ئىدارىسى، شىنجاڭ ئۇيغۇر ئاپتونوم رايونلۇق ئاخبارات - نەشرىيات ئىدارىسى ئوقۇش - تەكشۈرۈش ئىشخانىسى قاتارلىق ئورۇنلاردا رەھبەر بولۇپ ئىشلىگەن. ھازىر شىنجاڭ پەن - تېخنىكا نەشرىياتىنىڭ باش مۇھەررىرى بولۇپ ئىشلەپ كەلمەكتە. ئۇنىڭ دىيارىمىزنىڭ تارىخى ۋە مەدەنىيىتىگە بېغىشلانغان، نەشر قىلىنغان كىتابلىرى 80 پارچىدىن ئاشىدۇ. «يىپەك يولى مەدەنىيىتىگە دائىر كىتابلار» (6 - كىتاب: «قەدىمكى كىروران»)، «شىنجاڭ كىچىك قامۇسى، مەجمۇئەسى» (27 كىتاب)، «قەشقەر مەجمۇئەسى» (30 كىتاب بولۇپ كۆپ قىسمىنى ئادىل ئەپەندى يازغان ياكى تۈزگەن)، «مەكتەپ تارىخىدىن تېزىسار»، «مەكتەپ تارىخ - مەدەنىيىتى» (3 توم)، «شىنجاڭ مەدەنىيەت يادىكارلىق جەۋھەرلىرى»، «شىنجاڭنىڭ ئارخېئولوگىيەلىك مەدەنىيىتى»... قاتارلىق كىتابلىرىنى كۆرسىتىش مۇمكىن.

ھاشىم تۇردى

پېشقەدەم تىلشۇناس ھاشىم تۇردى 1940 - يىلى 9 - ئاينىڭ 1 - كۈنى قەشقەر ۋىلايىتى يېڭىسار ناھىيەسىدە تۇغۇلغان، 1957 - يىلىدىن 1960 - يىلىغىچە قەشقەر ئالىي پېداگوگىكا مەكتىپىدە، 1960 - يىلىدىن 1964 - يىلىغىچە شىنجاڭ ئۇنىۋېرسىتېتىنىڭ جۇڭگو تىل - ئەدەبىياتى فاكولتېتىدا ئوقۇغان، ئوقۇش پۈتكۈزگەندىن كېيىن جۇڭگو ئىجتىمائىي پەنلەر ئاكادېمىيەسى مىللەتلەر تەتقىقات ئورنىغا خىزمەتكە تەقسىم قىلىنغان ۋە جۇڭگو ئىجتىمائىي پەنلەر ئاكادېمىيەسى مىللەتشۇناسلىق - ئىنسانشۇناسلىق تەتقىقات ئورنىدا تەتقىقاتچى بولۇپ ئىشلەپ ئارامغا چىققان. ئۇ ئۇزۇن يىللاردىن بېرى تۈرك - رۇنىك يېزىقى، قەدىمكى ئۇيغۇر يېزىقى، چاغاتاي ئۇيغۇر يېزىقى ۋە ھازىرقى زامان ئۇيغۇر يېزىقى ئۈستىدە تەتقىقات ئېلىپ بارغان. شۇنىڭ بىلەن بىرگە تۈركچە، قازاقچە، قىرغىزچە، پارىسچە، ئەرەبچە، رۇسچە، ئىنگلىزچە يېزىقلارنى ئۆگىنىپ، ئوخشاشمىغان يېزىقلارنى سېلىشتۇرۇپ تەتقىق قىلغان. ئۇنىڭ «شىنجاڭدىكى ئەينۇلارنىڭ تىلى» (جاۋ شياڭرۇ بىلەن بىرلىكتە)، «ئۇيغۇر ئېغىز تىلىدىكى ئۇزۇن ۋە قىسقا سوزۇق تاۋۇشلار» (خانىمى مېھراي ياقۇپ بىلەن بىرلىكتە)، «بىر سۆزنىڭ تىرانسكرىپسىيەسىدىن كۆلتېكىن ئابدۇسەننىڭ يەشمىسىگە نەزەر»، «جۇڭگودىكى ئاز سانلىق مىللەتلەرنىڭ يېزىقلىرى» (ئۇيغۇر يېزىقى قىسمىنى يازغان)، «جۇڭگودىكى ئاز سانلىق مىللەتلەر تىلىنىڭ قوللىنىلىش ئەھۋالى» (شىنجاڭدىكى تىللارنىڭ قوللىنىلىشى، ئۇيغۇر تىلىنىڭ قوللىنىلىشى، سانجى خۇيزۇ ئاپتونوم ئوبلاستىدىكى تىللارنىڭ قوللىنىشى ئەھۋالى تەكشۈرۈپ يېزىپ چىققان)، «جۇڭگودىكى ئاز سانلىق مىللەتلەرنىڭ ھازىرقى ئەھۋالى ۋە تەرەققىياتى» يۈرۈشلۈك كىتابىنىڭ «قاراقاش ئۇيغۇرلىرى» قىسمىنى تەتقىقاتچى رېن يىڭيى بىلەن بىرلىكتە

تاماملىغان. خانىمى، تىلشۇناس مېھراي ياقۇپ ۋە سۇڭ جېڭچۈنلەر بىلەن بىرلىكتە چوڭ ھەجىملىك كىتابى «ئۇيغۇر تىلىنىڭ لوپنور تەلەپپۇزى ئۈستىدە تەتقىقات» ناملىق كىتابى نەشر قىلىنغان. ئۇنىڭ نۇرغۇن ئىلمىي ماقالىلىرى، «ئەينۇ تىلى ئۈستىدە تەتقىقات» (جاۋ شياڭرۇ بىلەن بىرلىكتە) قاتارلىق كىتابلىرى نەشر قىلىنغان.

مېھراي ياقۇپ

تىلشۇناس مېھراي ياقۇپ 1943 - يىلى 4 - ئايدا چۆچەك شەھىرىدە تۇغۇلغان، 1954 - يىلى 9 - ئايدىن 1960 - يىلى 7 - ئايغىچە ئۈرۈمچى شەھەرلىك قىزلار 2 - ئوتتۇرا مەكتىپىدە ئوقۇغان. 1960 - يىلى 9 - ئايدىن 1962 - يىلى 7 - ئايغىچە مەركىزىي مىللەتلەر ئىنىستىتوتى تەييارلىق بۆلۈمىدە خەنزۇچە ئۆگەنگەن، 1962 - يىلى 9 - ئايدىن 1967 - يىلى 7 - ئايغىچە بېيجىڭ ئۈنۈۋېرسىتېتىنىڭ فىزىكا فاكولتېتىدا ئوقۇغان، ئوقۇش پۈتكۈزگەندىن كېيىن غۇلجا شەھىرىگە خىزمەتكە تەقسىم قىلىنغان. 1981 - يىلى 3 - ئايدا جۇڭگو ئىجتىمائىي پەنلەر ئاكادېمىيەسى مىللەتلەر تەتقىقات ئورنىغا يۆتكىلىپ كەلگەندىن بۇيان مىللەتلەر تىلى تەتقىقاتى بىلەن شۇغۇللانغان. ئۇ ئۇزۇندىن بۇيان تىلشۇناسلىق بىلىملىرىنى قېتىرقىنىپ ئۆگىنىش بىلەن بىرگە رۇس تىلى ۋە باشقا تۈركىي تىللارنى ئۆگىنىپ، ئۇيغۇر ئېغىز تىلى بىلەن سېلىشتۇرۇپ تەتقىق قىلغان. شىنجاڭ دائىرىسىدىكى ئۈچ قېتىم تىل تەكشۈرۈش خىزمىتىگە قاتنىشىپ مەنبە ماتېرىياللارغا ئېرىشىپ تەتقىقات يۈرگۈزۈپ ياخشى باھالارغا ئېرىشكەن. «ئۇيغۇر تىلى لوپ تەلەپپۇزىدىكى ئىسىملارنىڭ كۆپلۈك شەكلى توغرىسىدا ئانالىز»، «تۈركىي تىلىدىكى سان «بىر» نىڭ كېلىپ چىقىشى» (رۇسچىدىن تەرجىمە)، «ئۇيغۇر تىلى لوپ تەلەپپۇزىدىكى بەزى پېئىللارنىڭ تولۇقلىغۇچى بولۇشى»، «ئۇيغۇر ئېغىز تىلىدىكى ئاجىزلاشقان بەزى ئۈزۈك تاۋۇشلار» غا ئوخشاش نۇرغۇن ئىلمىي ماقالىلىرى ئېلان قىلىنغان. «ئۇيغۇر تىلىنىڭ قەشقەر تەلەپپۇزى ئۈستىدە تەتقىقات» (مىللەتلەر نەشرىياتى 1997 - يىلى خەنزۇچە نەشرى)، «ئۇيغۇر تىلىنىڭ لوپنور تەلەپپۇزى ئۈستىدە تەتقىقات» (ھاشىم تۈردى بىلەن لوپنور ناھىيەسى ۋە چاقىلىق ناھىيەسى تەۋەسىدىكى تىل تەكشۈرۈشتە ئېرىشكەن ماتېرىياللىرى ئاساسىدا، ھاشىم تۈردى ۋە سۇڭ جېڭچۈن بىلەن ھەمكارلىقتا يېزىلغان. مەركىزىي مىللەتلەر ئۈنۈۋېرسىتېتى نەشرىياتى، 2000 - يىلى خەنزۇچە ۋە ئۇيغۇرچە نەشرى) قاتارلىق كىتابلىرى نەشر قىلىنغان.

مۆيدىن ساينت

شائىر، فولكلور شۇناس مۆيدىن ساينت 1935 - يىلى 5 - ئايدا كورلا شەھىرىدە تىجارەتچى ئائىلىسىدە تۇغۇلغان. 1950 - يىلىدىن 1952 - يىلىغىچە قاراشەھەر دارىلمۇئەللىمىنىدە ئوقۇغان. 1956 - يىلىدىن 1962 - يىلىغىچە شىنجاڭ ئۇيغۇر

ئاپتونوم رايونلۇق ئىشچىلار ئۇيۇشمىسىدا، 1962 - يىلىدىن 1984 - يىلىغىچە بايىنغولىن ئىشچىلار ئۇيۇشمىسىدا ئىشلىگەن. 1984 - يىلىدىن باشلاپ «بوستان» ژۇرنىلىنى تەسىس قىلىش ۋە نەشر قىلىش ئىشلىرىغا ئىشتىراك قىلغان. ئۇنىڭ ئەدەبىي ئىجادىيىتى 1950 - يىللىرى باشلانغان، شۇندىن بېرى 500 پارچىدىن ئارتۇق ئەسىرى ئېلان قىلىنغان. 1500 پارچىدىن ئارتۇق خەلق قوشقىنى توپلاپ بىر قىسمىنى مەتبۇئاتتا ئېلان قىلغان. لوپلۇقلار ئارىسىدا نۇرغۇن قوشاق ۋە خەلق داستانلىرىنى توپلاپ ئېلان قىلىش بىلەن بىرگە، كىروراننى بايقىغۇچى ئۆردەككە بېغىشلانغان «كىروراندىكى ئىزچىلار» ناملىق تارىخىي رومانىنى يېزىپ نەشر قىلدۇرغان. ئۇنىڭ «لوپنور ئەسلىملىرى»، «باشئەگم نەزىملىرى»، «ھايات ئىزى» قاتارلىق بىرقانچە ئىجادىي كىتابلىرى نەشر قىلىنغان. لوپلۇقلارنىڭ خەلق ئېغىز ئەدەبىياتىغا دائىر نۇرغۇن ئەسەرلەرنى توپلاپ، رەتلەپ ئېلان قىلغان، شۇلاردىن بىر قىسمى «ئۇيغۇر خەلق قوشاقلىرى» (5 - كىتاب)، «ئۇيغۇر خەلق چۆچەكلىرى» (15 - كىتاب) كە كىرگۈزۈلۈپ نەشر قىلىندى. غالىب بارات ئەرك بىلەن ھەمكارلىشىپ تۈزگەن «ئۇيغۇر خەلق ئېغىز ئەدەبىياتى جەۋھەرلىرى (لوپنور قىسمى)» 2011 - يىلى شىنجاڭ ياشلار - ئۆسمۈرلەر نەشرىياتى تەرىپىدىن نەشر قىلىندى.

مېڭا فەنرېن

مېڭا فەنرېن 1936 - يىلى 8 - ئايدا لياۋنىڭ ئۆلكىسىنىڭ يىشىەن ناھىيەسىدە تۇغۇلغان، 1963 - يىلى بېيجىڭ ئۇنىۋېرسىتېتىنىڭ تارىخ فاكولتېتى ئارخېئولوگىيە كەسپىنى پۈتكۈزگەندىن بۇيان جۇڭگو ئىجتىمائىي پەنلەر ئاكادېمىيەسىدە خىزمەت قىلىپ كەلگەن، كىروراننىڭ تارىخى ۋە كۈلتۇرى ئۈستىدە تەتقىقات ئېلىپ بارغان، ئۇنىڭ كىرورانغا بېغىشلانغان «كىروراننىڭ يېڭى تارىخى» ناملىق كىتابى 1991 - يىلى نەشر قىلىنغان. ئۇندىن باشقا «شىنجاڭنىڭ ئارخېئولوگىيەسى ۋە تارىخ - جۇغراپىيەسىگە ئائىت ماقالىلەردىن توپلام»، «كىروران - چەرچەن بەگلىكلىرى تارىخى پۈتۈكلەرنىڭ يىل - دەۋر شۇناسلىق تەتقىقاتى»، «بەشبالىقنىڭ تارىخ - جۇغراپىيەسى ئۈستىدە تەتقىقات»، «يىپەك يولى تارىخىدىن سۆز»، «بەشبالىق ئۇيغۇر ئىبادەتخانىسىنىڭ تام رەسىملىرى»... قاتارلىق كىتابلىرى ۋە مىڭئۆيلەردىكى تام رەسىملىرى، شىنجاڭنىڭ بۇددا كۈلتۇرى ھەققىدە تەتقىقات يۈرگۈزگەن ماقالىلىرى ئېلان قىلىنغان.

خۇاڭ ۋېنبى

ئاتاقلىق ئارخېئولوگ خۇاڭ ۋېنبى (1893 - 1966) خۇبېيلىق، 1918 - يىلى بېيجىڭ ئۇنىۋېرسىتېتىنى پۈتكۈزگەن ھەمدە شۇ يەردە ئوقۇتقۇچى بولغان. 1927 - ، 1935 -

يىلغىچە ئېلىپ بېرىلغان جۇڭگو - شىۋېتسىيە غەربىي شىمالنى ئىلمىي تەكشۈرۈش ئۆمىكى تەركىبىدە ئارخېئولوگىيەلىك تەكشۈرۈشلەرگە قاتناشقان ۋە بەزى ئارخېئولوگىيەلىك بايقاشلارغا ئېرىشكەن. 1930 - يىلىدىن باشلاپ غەربىي شىمال بىرلەشمە ئۇنىۋېرسىتېتى ۋە سىچۈەن ئۇنىۋېرسىتېتىدا پىروفېسسور، جۇڭگو پەنلەر ئاكادېمىيەسى ئارخېئولوگىيە تەتقىقات ئورنىدا تەتقىقاتچى بولغان. 1957 - يىلى شىنجاڭدا ئارخېئولوگىيەلىك تەكشۈرۈشكە قاتناشقان. ئۇنىڭ «لوپنور ئارخېئولوگىيەسى»، «تارىم ئارخېئولوگىيەسى»، «خۇاڭ ۋېنىنىڭ تارىخ ۋە ئارخېئولوگىيەگە ئائىت ماقالىلەر توپلىمى»، «غەربىي شىمال تارىخ - جۇغراپىيەسىگە ئائىت ماقالىلەر»... قاتارلىق كىتابلىرىدا چاقىلىققا ئائىت نۇرغۇن ئىلمىي بايانلار بار.

پىرزىۋالىسكى

نىكولاي مىخائىلوۋىچ پىرزىۋالىسكى رۇسىيەلىك ئېكسپېدىتسىيەچى، 1839 - يىلى تۇغۇلغان، ئارمىيەگە قاتناشقان ھەمدە قۇرۇقلۇق ئارمىيە ئۇنىۋېرسىتېتىنى پۈتكۈزگەن. 1867 - يىلى ئېكسپېدىتسىيە ھاياتىنى باشلىغان ۋە «ئوسسۇرى رايونى» ناملىق كىتابىنى نەشر قىلدۇرغان، شۇندىن باشلاپ «بۈيۈك ئېكسپېدىتسىيەچى» دەپ نام ئالغان. ئۇ ئوتتۇرا ئاسىيادا توققۇز يىل ئۈچ ئاي 27 كۈن ئېكسپېدىتسىيە قىلىپ 31 مىڭ كىلومېتىردىن ئارتۇق مۇساپە باسقان. 1870 - يىلىدىن 1873 - يىلغىچە موڭغۇلىيەنى ئېكسپېدىتسىيە قىلىپ ئوتتۇرا ئاسىيانىڭ خەرىتىسىنى توغرا سىزىشقا شارائىت ھازىرلىغان. مۇشۇ قېتىمقى ئېكسپېدىتسىيەسى «موڭغۇلىيە ۋە تاڭغۇتلار دۆلىتى» دېگەن نامدا نەشر قىلىنغان. 1876 - يىلىدىن 1877 - يىلغىچە غۇلجا ئارقىلىق چاقىلىق رايونى ۋە ئالتۇنتاغ ئەتراپلىرىنى ئېكسپېدىتسىيە قىلغان ۋە «غۇلجىدىن تەڭرىتېغى ئارقىلىق لوپ كۆلىگە كىرىش» دېگەن كىتابىنى يازغان. 1879 - يىلىدىن 1880 - يىلغىچە شىزاڭغا بېرىپ ئېكسپېدىتسىيە قىلغان ۋە «زەيساندىن قومۇل ئارقىلىق تىبەت ھەم خۇاڭخې دەرياسىنىڭ باشلىنىشىغىچە بېرىش» دېگەن ئەسىرىنى يازغان. 1883 - يىلى 10 - ئايدىن 1885 - يىلى 10 - ئايغىچە خۇاڭخې ۋە چاڭجياڭ دەريالىرىنى كۆزدىن كەچۈرۈش بىلەن بىرگە، چاقىلىق، چەرچەن، خوتەن رايونلىرىنى تەكشۈرگەن، شۇ قېتىمقى تەكشۈرۈشتىن «چىياكتۇدىن خۇاڭخېنىڭ باشلىنىشىغىچە - تىبەتنىڭ شىمالىي تەرەپلىرىنى تەكشۈرۈش ۋە لوپ كۆلى ئارقىلىق تارىم ئويمانلىقىدىكى يوللارنى كېسىپ ئۆتۈش» ناملىق كىتابىنى يازغان، ئۇنىڭ كىتابلىرى رۇس تىلىدىن چەت ئەل تىللىرىغىمۇ تەرجىمە قىلىنىپ نەشر قىلىنغان. ئۇ ئېكسپېدىتسىيەلىرى داۋامىدا 5000 خىلدىن كۆپرەك ئۆسۈملۈك ئەۋرىشكىسى ۋە 8000 خىلغا يېقىن ھايۋانات ئەۋرىشكىسى يىغقان. 1888 - يىلى شىنجاڭ ۋە شىزاڭنى تەكشۈرۈش ئۈچۈن يولغا چىقىپ، شۇ يىلى 11 - ئاينىڭ 1 - كۈنى ئىسسىق كۆل بويىدا ۋاپات بولغان.

كوزلوق

پېتىر كوزىمىچ كوزلوق (1863 - 1935) رۇسىيەلىك ئوفتسىيەر، ئېكسپېدىتسىيەچى بولۇپ پىرژىۋالىسكىنىڭ شاگىرتى. پىرژىۋالىسكى بىلەن 1882 - يىلى تونۇشقان ۋە ئۇنىڭ ئۈندىشى بىلەن پېتىر بورگىتىكى بىر ئالىي بىلىم يۇرتىدا بىلىم ئاشۇرغان. 1888 - يىلى پىرژىۋالىسكىنىڭ ئېكسپېدىتسىيەسىگە قاتناشقان، پىرژىۋالىسكى كېسەللىك سەۋەبى بىلەن قازا قىلغاندىن كېيىن، ئېكسپېدىتسىيەگە رەھبەرلىك قىلغان. ئۇ، بىرقانچە قېتىم ئېكسپېدىتسىيە قىلىپ 1935 - يىلى 71 يېشىدا قازا قىلغان. لوپ كۆلىنى چۆرىدىگەن ھالدا ئېلىپ بېرىلغان ئىلىم سوقۇشى پىرژىۋالىسكى، كوزلوق ۋە گېرمانىيەلىك رېچخوفېن، سېۋىن ھېدىن ئارىسىدا ئېلىپ بېرىلغان ھەمدە نۇرغۇن ئىلمىي تەكشۈرۈشلەرنىڭ سەۋەبكارى بولغان، «لوپ كۆلى» قاتارلىق كىتابلىرى بار.

بونۋالوت

فىرانسىيەلىك ئاتاقلىق ئېكسپېدىتسىيەچى گابرىل بونۋالوت (1853 - 1933) 1880 - يىلىدىن 1882 - يىلىغىچە ئوتتۇرا ئاسىيادا ئېكسپېدىتسىيە قىلغان. 1886 - يىلىدىن 1887 - يىلىغىچە ئافغانىستان، ئۆزبېكىستاندىكى پەرغانە قاتارلىق بىر قىسىم يەرلەردە ئېكسپېدىتسىيە قىلغان. 1889 - يىلى 9 - ئايدىن 1890 - يىلى 9 - ئايغىچە بولغان ئېكسپېدىتسىيەسىدە، لوپۇقلار ئارىسىدىن تاكى خوتەن رايونلىرىغىچە تەكشۈرۈش ئېلىپ بارغان ۋە مۇشۇ قېتىمقى ئېكسپېدىتسىيەسىدىن يازغان خاتىرىسى «جەزىرنى جەسۇرانە كېزىش» (بۇ خەنزۇچە تەرجىمە نامى، ئەسلى «پارىژدىن ۋىيېتنامنىڭ دۇڭجىڭ قولتۇقىغىچە» نامىدا 1892 - يىلى فىرانسۇزچە نەشر قىلىنغان) قاتارلىق ئېكسپېدىتسىيە خاتىرىلىرى بار.

سېۋىن ھېدىن

دوكتور سېۋىن ئاندىرس ھېدىن شىۋېتسىيەلىك ئاتاقلىق ئېكسپېدىتسىيەچى، 1865 - يىلى تۇغۇلغان، 1885 - يىلى بېرلىن ئۇنىۋېرسىتېتىنى ئەلا نەتىجە بىلەن تاماملىغان. ئۇ گېرمانىيەدە ئىككى يىل بىلىم ئاشۇرغاندىن كېيىن، 1894 - يىلى پېتىر بۇرگىدىن ئوتتۇرا ئاسىيا ئېكسپېدىتسىيەسىگە ئاتلىنىپ، 1895 - يىلى 5 - ئاينىڭ 1 - كۈنى قەشقەرگە يېتىپ كەلگەن. ئۇ، مارالبېشى ئارقىلىق تەكلىماكاننى كېسىپ ئۆتۈپ خوتەنگە بېرىش ئۈچۈن يولغا چىققان، شۇ ۋاقىتلاردا تەكلىماكان قۇملۇقى تىلسىملىق ماكان دەپ قارىلىپ، خەلق ئارىسىدا تەكلىماكان كىرىسە چىققىلى بولمايدۇ، دەپ قارىلاتتى. ئۇ، مىڭبىر جاپا - مۇشەققەتلەر ئارقىلىق ئاخىرى خوتەنگە يېتىپ بارغان.

شۇنىڭدىن باشلاپ خوتەن، كۇچا، قاراشەھەر، كورلا قاتارلىق جايلاردا، جۈملىدىن كۆنچى دەرياسى بويلىرىدا ئېكسپېدىتسىيە قىلغان. بۇ قېتىمقى ئېكسپېدىتسىيە داۋامىدا 550 پارچە خەرىتە سىزغان، 1897 - يىلى ستوكھولېمغا قايتقاندىن كېيىن «ئاسىيانى كېسىپ ئۆتۈش» ناملىق ئىككى توملۇق كىتاب يازغان، بۇ كىتاب 1898 - يىلى نەشر قىلىنغان. 1899 - يىلى 8 - ئايدا قەشقەرگە كېلىپ يەنە بىر قېتىملىق ئېكسپېدىتسىيەسىنى باشلاپ تارىم ئويمانلىقى جۈملىدىن تارىم دەرياسى بويلىرىنى ئېكسپېدىتسىيە قىلغان، 1900 - يىلى 3 - ئايدا كىروران خارابىسىنى ئۆردەكنىڭ باشلىشىدا بايقىغان ۋە 1901 - يىلى 3 - ئايدا ئاندىن كىرىپ تەكشۈرۈشكە مۇۋەپپەقىيەت بولغان. 1901 - يىلى 12 - ئايدا كەشمىرگە بېرىپ، 1902 - يىلى 5 - ئايدا پامىر ئارقىلىق قەشقەرگە كېلىپ تەكشۈرۈش ئېلىپ بارغان ھەمدە ئارخېئولوگىيەلىك تېپىندىلىرى ھەم ماتېرىياللىرىنى ئېلىپ ستوكھولېمغا قايتىپ تەتقىقات ۋە يېزىقچىلىق بىلەن شۇغۇللانغان، «1889 - ، 1902 - يىللىرىدىكى ئوتتۇرا ئاسىيا ئېكسپېدىتسىيەسىنىڭ ئىلمىي نەتىجىلىرى» ناملىق سەككىز توملۇق ئەسىرىنى يېزىپ چىققان ھەمدە 1904 - ۋە 1907 - يىللىرى نەشر قىلدۇرغان. 1906 - يىلى كەشمىر ئارقىلىق شىنجاڭغا كىرگەن ۋە شىنجاڭدا تەكشۈرۈش ئېلىپ بارغان. 1927 - يىلىدىن 1935 - يىلىغىچە جۇڭگو ۋە شىۋېتسىيە ئالىملىرى ھەمكارلىقىدا غەربىي شىمالنى ئىلمىي تەكشۈرۈش ئۆمىكى تەشكىللىنىپ تەكشۈرۈش ئېلىپ بېرىلغان. نۇرغۇن جاپا - مۇشەققەت، تۇتقۇن قىلىنىش ۋە ئىلمىي تەكشۈرۈشلەرنى باشتىن كەچۈرۈپ، 1935 - يىلى خىزمىتىنى تاماملىغان ھەمدە كېيىنكى يىلى ۋەتىنىگە قايتقان، ئۇنىڭ بۇ قېتىمقى تەكشۈرۈشكە رەھبەرلىك قىلىشى ۋە ھەرقايسى پەن ئالىملىرىنىڭ تەتقىقاتلىرى ئارقىلىق 1937 - يىلىدىن باشلاپ «دوكتور سېۋىن ھېدىننىڭ رەھبەرلىكىدىكى جۇڭگو - شىۋېتسىيە ئىلمىي تەكشۈرۈش ئۆمىكىنىڭ جۇڭگونىڭ غەربىي شىمالىدىكى ھەرقايسى ئۆلكىلەردە ئېلىپ بارغان ئىلمىي تەكشۈرۈش دوكلاتى» دېگەن تېما ئاستىدا 55 توم قىلىپ نەشر قىلىنغان. ئۇ 1952 - يىلى ۋاپات بولغان. ئۇنىڭ ئەسەرلىرىدىن «كۆچمە كۆل»، «ئېكسپېدىتسىيە ھاياتىم»، «ئاسىيانىڭ مەركىزىدىكى سەككىز يىللىق ئېكسپېدىتسىيە»، «يىپەك يولى»، «قاچقۇن ما جۇڭياڭ»، «لوپ كۆلىنىڭ سىرىنى ئىزدەپ»... قاتارلىق بىر قىسىم كىتابلىرى ئېلىمىزدە ئۇيغۇر ۋە خەنزۇ تىللىرىدا نەشر قىلىندى. ئۇ ئۆمرىدە 5000 پارچىدىن ئارتۇق رەسىم ۋە نۇرغۇن خەرىتە سىزغان.

ئاۋرېل ستەين

ئەنگىلىيە تەۋەلىكىدىكى ۋېنگرىيەلىك يەھۇدىي ئارخېئولوگ، دوكتور سېر مارك ئاۋرېل ستەين 1862 - يىلى 11 - ئاينىڭ 26 - كۈنى بۇداپېشت شەھىرىدە تۇغۇلغان. 1879 - يىلى ۋېيىنا ئۇنىۋېرسىتېتىنىڭ سانسكرىت تىلى بىلەن سېلىشتۇرما

تېلشۇناسلىق كەسپىنى ئوقۇغان. 1880 - يىلى لېيپزىگ شەرقشۇناسلىق فاكولتېتىدا ئوقۇغان، 1881 - يىلى تىئوبېنگېن ئۇنىۋېرسىتېتىدا ھىندىشۇناسلىق ۋە ئىران شۇناسلىقتىن بىلىم ئاشۇرغان. 1883 - يىلى فىلولوگىيە پەنلىرى بويىچە دوكتورلۇق ئىلمىي ئۇنۋانىغا ئېرىشكەن. 1898 - يىلىدىن باشلاپ ئەنگلىيە ھامىيلىقىدىكى ھىندىستان ھۆكۈمىتىنىڭ قوللىشىدا ئوتتۇرا ئاسىيانى تەكشۈرۈشكە ئاتلانغان. 1900 - يىلى 5 - ئايدا كەشمىردىن يولغا چىقىپ پامىر، تاشقورغان، يەكەن، قەشقەر، خوتەن قاتارلىق جايلاردا ئارخېئولوگىيەلىك تەكشۈرۈش ئېلىپ بارغان. 1901 - يىلى 5 - ئايدا نىيەننىڭ ئەندىر قاتارلىق خارابىلىرىنى تەكشۈرۈپ بۇ قېتىملىق تەكشۈرۈشنى تاماملىغان. بۇ قېتىمقى ئارخېئولوگىيەسىدە نۇرغۇن مەدەنىيەت يادىكارلىقلىرىنى قېزىپ چىقىرىپ لوندونغا ئېلىپ كەتكەن. 1907 - يىلى ئوكسفورد ئۇنىۋېرسىتېتى مۇشۇ قېتىمقى ئارخېئولوگىيەنى ئاساس قىلىپ، «قەدىمكى خوتەن» ناملىق ئىككى توملۇق كىتابنى نەشر قىلغان. 1906 - يىلى كەشمىردىن يولغا چىقىپ، 1907 - يىلى 10 - ئايغىچە قەشقەر، خوتەن، كۇچا، تۇرپان، كىروران، دۇنخۇاڭلارغىچە بېرىپ تەكشۈرۈش، قېزىش خىزمىتى بىلەن مەشغۇل بولغان. 1908 - يىلى 11 - ئايدا مۇشۇ قېتىمقى تەكشۈرۈش ئاساسىدا «غەربىي يۇرت» ناملىق زور ھەجىملىك ئەسىرىنى نەشر قىلدۇرغان. 1913 - يىلىدىن 1916 - يىلىغىچە خوتەندىن كۇچاغىچە بولغان خارابىلەرنى تەكشۈرگەن. بۇ قېتىمقى ئارخېئولوگىيەلىك ماتېرىياللارنى ئاساس قىلىپ 1928 - يىلى تۆت چوڭ كىتاب نەشر قىلدۇرغان، بۇلارنىڭ ئىچىدىكى «ئاسىيانىڭ مەركىزى»، «غەربىي يۇرتتىكى ئارخېئولوگىيەدىن خاتىرىلەر» تولىمۇ قىممەتلىك ماتېرىياللار ھېسابلىنىدۇ. ئۇ، 1930 - يىللىرى شىنجاڭدا يەنە بىر قېتىم تەكشۈرۈش ئېلىپ بارغان، نەنجىڭ دائىرىلىرىنىڭ رەت قىلىشى بىلەن مەملىكىتىمىزدىكى قېزىش پىلانى ئەمەلگە ئاشمىغان. 1943 - يىلى 10 - ئاينىڭ 26 - كۈنى 82 يېشىدا كابۇلدا ۋاپات بولغان. ئۇنىڭ بىر قىسىم كىتابلىرى خەنزۇ ۋە ئۇيغۇر تىللىرىدا نەشر قىلىندى.

خاننىڭتون

ئامېرىكىلىق ئالىم، پروفېسسور خاننىڭتون 1876 - يىلى 9 - ئاينىڭ 16 - كۈنى تۇغۇلغان، 1897 - ، 1901 - يىللىرىغىچە تۈركىيەدە ئوقۇتقۇچى بولغان. 1901 - يىلى ۋاشىڭتونغا قايتىپ بېرىپ كېيىنكى ئىنىستىتۇتتا ئوقۇتقۇچى بولغان. 1903 - ، 1904 - يىللىرى ئوتتۇرا ئاسىيا ئېكسپېدىتسىيەگە قاتناشقان. 1905 - يىلى 6 - ئايدىن 1906 - يىلى 2 - ئايغىچە تارىم ۋادىسىدا توققۇز ئاي تەكشۈرۈش ئېلىپ بارغان، ئۇنىڭ «ئاسىيانىڭ تومۇرى» قاتارلىق كىتابلىرى نەشر قىلىنغان، ئۇنىڭدا رايونىمىز بىلەن مۇناسىۋەتلىك بەزى ئۇچۇرلار ساقلانغان. ئۇنىڭ يەنە «ئوتتۇرا ئاسىيا ئېكسپېدىتسىيەسىدىن خاتىرە» قاتارلىق كىتابلىرى بار.

ياڭ ليەن

يازغۇچى ياڭ ليەن 1947 - يىلى 2 - ئايدا لياۋنىڭ ئۆلكىسىنىڭ لياۋياڭدا تۇغۇلغان. قومۇلدا قايتا تەربىيەنى تۈگەتكەندىن كېيىن، 1972 - يىلى شىنجاڭ ئۇنىۋېرسىتېتىغا ئوقۇشقا كىرىپ 1975 - يىلى ئوقۇشنى تاماملىغان ھەمدە 1981 - يىلىغىچە ئۈرۈمچىدىكى ليۇداۋان كۆمۈر كېنىدا خىزمەت قىلغان. 1982 - يىلىدىن باشلاپ جۇڭگو ئىجتىمائىي پەنلەر ئاكادېمىيەسى ئەدەبىيات تەتقىقات ئىنستىتۇتىدا تەتقىقات بىلەن شۇغۇللىنىپ كەلمەكتە. كۆپ قېتىم لوپ رايونىدا تەكشۈرۈش، كۆزىتىشتە بولغان. ئۇنىڭ «گۈەن يۈنىنىڭ تەرجىمىھالى»، «ئەڭ ئاخىرقى لوپلۇق»، «قۇملۇقتا تەنھا سەپەر»... قاتارلىق بىر تۈركۈم كىتابلىرى نەشر قىلىنغان.

مۇ شۇنىڭ

شىنجاڭ ئۇيغۇر ئاپتونوم رايونلۇق ئارخېئولوگىيە تەتقىقات ئورنىدىكى تەتقىقاتچىلاردىن بىرى بولغان مۇ شۇنىڭ 1932 - يىلى 12 - ئايدا شاڭخەيدە تۇغۇلغان، 1960 - يىلى بېيجىڭ ئۇنىۋېرسىتېتى تارىخ فاكولتېتىنىڭ ئارخېئولوگىيە كەسپىنى پۈتكۈزگەن. شىنجاڭ مەدەنىيەت يادىكارلىقلىرى ئارخېئولوگىيە تەتقىقات ئورنىدا خىزمەت قىلغان ۋە مۇشۇ ئورۇننىڭ باشلىقى بولغان، شىنجاڭنىڭ ئارخېئولوگىيەسىدە 39 يىل خىزمەت قىلغان، كۆپ قېتىم كىروراننى ئارخېئولوگىيەلىك تەكشۈرۈشكە قاتناشقان. ئۇنىڭ «قەدىمكى سىرلىق شەھەر - كىروران»، «قەدىمكى كىروران ئېلى» قاتارلىق كىتابلىرى نەشر قىلىنغان. ئۇ لوپ رايونىدىكى ئارخېئولوگىيەلىك قېزىشلارغا قاتناشقان، ئارخېئولوگىيەگە ئائىت بىر قىسىم كىتاب - ماتېرىياللارنى تۈزۈپ نەشر قىلدۇرغان. 2011 - يىلى ۋاپات بولغان.

خۇ سەن

خۇ سەن 1936 - يىلى 12 - ئايدا سىچۈەن ئۆلكىسىنىڭ خېچۈەن ناھىيەسىدە تۇغۇلغان، 1961 - يىلى سىچۈەن ئۇنىۋېرسىتېتىنىڭ تارىخ فاكولتېتىنى پۈتكۈزگەن، مەلۇم ۋاقىت شىنجاڭ ئارخېئولوگىيە تەتقىقات ئورنىدا خىزمەت قىلغان، كېيىن شىنجاڭ پېداگوگىكا ئۇنىۋېرسىتېتىغا يۆتكىلىپ پىروفېسسور بولغان. خۇ سەن تۇرپان ۋە كىروران ھەققىدە كۆپ ئىزدەنگەن ھەم ئارخېئولوگىيەلىك تەكشۈرۈشكە قاتناشقان. ئۇنىڭ «كىروران ۋە قۇچۇغا ئائىت ئىلمىي ماقالىلەردىن توپلام»، «كىروراندىن تېپىلغان خەنزۇچە پۈتۈكلەر توپلىمى» قاتارلىق كىتابلىرى نەشر قىلىنغان ۋە 100 نەچچە پارچە ئىلمىي ماقالىسى ئېلان قىلىنغان.

رېچخوفېن

رېچخوفېن (1833 - 1905) گېرمانىيەلىك ئاتاقلىق جۇغراپىيە ئالىمى، گېئولوگ. ئۇنىڭ بىرقانچە كىتابى بار، دۇنيادا تۇنجى بولۇپ «يىپەك يولى» دېگەن ئاتالغۇنى قوللانغان. رۇس ئېكسپېدىتسىيەچى پىرژىۋالىسكى ئوتتۇرىغا قويغان لوپ كۆلىنىڭ ئورنىدىن گۇمانلىنىپ، نۇرغۇنلىغان ئېكسپېدىتسىيە ۋە مۇلاھىزىلەرگە سەۋەب بولغان. ئالىم ئوتتۇرىغا قويغىنىدەك، پىرژىۋالىسكى ئېيتقان لوپ كۆلى تارىختىكى لوپ كۆلى بولماستىن بەلكى قاراقوشۇن كۆلى ئىكەنلىكى تەكشۈرۈشلەردىن مەلۇم بولغان. رېچخوفېننىڭ نەزەرىيەسى لوپ رايونىدا نۇرغۇنلىغان ئېكسپېدىتسىيەنىڭ بولۇشىغا، نۇرغۇن مەسىلىلەرنىڭ ھەل بولۇشىغا سەۋەبچى بولغان، مەشھۇر ئېكسپېدىتسىيەچى دوكتور سېۋىن ھېدىن ئۇنى ئۈستازىم دەپ قارايدۇ. ئۇنىڭ «جوڭگو» (ئۈچ توم) قاتارلىق كىتابلىرى نەشر قىلىنغان.

مالوف

چاررۇسىيە ۋە سابىق سوۋېت ئىتتىپاقى دەۋرىدە تەتقىقات، ئوقۇتۇش بىلەن شۇغۇللانغان شەرقشۇناس ئالىملاردىن بىرى — دوكتور، ئاكادېمىك س. ي. مالوف (1880 — 1957) 1904 - يىلى قازان ئىلاھىيەت ئىنىستىتۇتىنى پۈتكۈزگەن، 1909 - يىلى پېتېربورگ ئۇنىۋېرسىتېتى تىل فاكولتېتىدا ئەرەب، پارىس، تۈرك تىلى كەسپىنى پۈتكۈزگەن. 1909 - يىلىدىن 1917 - يىلىغىچە رۇسىيە پەنلەر ئاكادېمىيەسى ئىنسانشۇناسلىق ۋە مىللەتشۇناسلىق تەتقىقات ئورنىدا تەتقىقاتچى بولغان. بۇ ئارىلىقتا 1909 - 1911، 1913 -، 1915 - يىللىرىغىچە ئېلىمىزدا ئىككى قېتىم تۈركىي تىللار ھەققىدە تەكشۈرۈش ئېلىپ بارغان، جۈملىدىن گەنسۇ ئۆلكىسىدىكى سېرىق ئۇيغۇرلار، قومۇلۇقلار، لوپلۇقلار ئارىسىدا تىل تەكشۈرگەن. 1916 - يىلى تۈركىي فىلولوگىيە ئىلمى بويىچە ماگىستىرلىق ئۇنۋانى ئالغان. 1917 -، 1922 - يىلىغىچە قازان ئۇنىۋېرسىتېتىدا ئوقۇتقۇچى ۋە قوشۇمچە قەدىمكى پۇلشۇناسلىق مۇزېيىنىڭ باشلىقى بولغان، 1929 - يىلىدىن 1934 - يىلىغىچە تۈركولوگىيە تەتقىقات ئىشخانىسىنىڭ تەتقىقاتچىسى بولغان، 1935 - يىلى دوكتورلۇق ئىلمى ئۇنۋانىغا ئېرىشكەن. 1939 - يىلى سوۋېت پەنلەر ئاكادېمىيەسىنىڭ مۇخبىر ئاكادېمىكلىقىغا سايلانغان. 1934 - يىلىدىن 1957 - يىلى ۋاپات بولغىچە سوۋېت پەنلەر ئاكادېمىيەسى تىلشۇناسلىق تەتقىقات ئورنىدا ئالىي دەرىجىلىك تەتقىقاتچى، پىروفېسسور بولغان. 1943 - يىلىدىن 1945 - يىلىغىچە قازاقىستان پېداگوگىكا ئۇنىۋېرسىتېتى ۋە قازاقىستان دۆلەتلىك كىروف ئۇنىۋېرسىتېتى تۈركىي تىللار بۆلۈمىدە مۇدىر بولغان. ئۇ تۈركىي تىللار ۋە ئۇيغۇر تىللىرى ئۈستىدە تەتقىقات ئېلىپ بارغان بولۇپ 170 پارچىدىن ئارتۇق ئەسەر ئېلان

قىلغان. ئۇ ئۇيغۇرلارنىڭ قەدىمكى ئەسەرلىرىنى نەشرگە تەييارلاش، تەتقىق قىلىش جەھەتلەردە ياخشى ئەمگەكلەرنى قىلغان ئالىملاردىن سانلىنىدۇ. ئۇ ئېلان قىلغان ئەسەرلەردىن ئاساسلىقى «ئالتۇن يارۇق»، «جۇڭگونىڭ غەربىي قىسمىدىكى قوللىنىلىۋاتقان تۈركىي تىل دىيالېكتلىرى ئۈستىدە تەتقىقات»، «ئولدىنبورگ ئىلمىي تەكشۈرۈش ئەترىتى يىغقان قەدىمكى ئۇيغۇرچە قول يازمىلار»، «شىنجاڭ ئۇيغۇر تىلىنىڭ دىيالېكت ماتېرىياللىرى»، «قەدىمكى تۈرك يادىكارلىقلىرى»، «تۈركلەرنىڭ يېنىسەي يېزىقىدىكى يادىكارلىقلىرى (تىرانسكرىپسىيە ۋە تەرجىمە)»، «لوپ تىلى (مەتىن، تەرجىمە، سۆزلۈك)»، «سېرىق ئۇيغۇر تىلى (لېكسىكا ۋە گىرامماتىكا)»، «موڭغۇلىيە ۋە قىرغىزىستاندىكى قەدىمكى تۈرك يادىكارلىقلىرى»، «شىنجاڭنىڭ ئۇيغۇر تىلى دىيالېكتلىرى (تىرانسكرىپسىيە، تەرجىمە، سۆزلۈك)»، «سېرىق ئۇيغۇر تىلى (تىرانسكرىپسىيە، تەرجىمە)»... قاتارلىقلارنى مىسال قىلىش مۇمكىن.

لى جياڭفېڭ

شىنجاڭ ھاۋا رايى تەتقىقات ئورنىدا شىنجاڭنىڭ تارىخى كىلوماتىيەلىك سىرلىرى ئۈستىدە ئىزدەنگەن پېشقەدەم مۇتەخەسسس لى جياڭفېڭ بىر قىسىم قىممەتلىك ئەسەرلەرنى يازغان، «كىروران ۋە لوپ كۆلىنىڭ سىرى»، «شىنجاڭنىڭ ھاۋا كىلىماتى»، «شىنجاڭنىڭ كىلىمات يىل ھالقىلىرى، سۇ راي يىل ھالقىلىرى» قاتارلىق كىتابلىرى رايونىمىزنىڭ تارىخىنى تەتقىق قىلىشتا قىممەتلىك ماتېرىياللاردىن ھېسابلىنىدۇ.

ۋاڭ بىڭخۇا

ۋاڭ بىڭخۇا 1935 - يىلى جياڭسۇنىڭ نەنتۇڭدا تۇغۇلغان، 1960 - يىلى بېيجىڭ ئۇنىۋېرسىتېتىنىڭ تارىخ فاكولتېتى ئارخېئولوگىيە كەسپىنى پۈتكۈزگەن. شىنجاڭ ئارخېئولوگىيە ساھەسىدە 40 يىلدەك خىزمەت قىلغان پېشقەدەم ئارخېئولوگ. كىروران رايونىدا ئېلىپ بېرىلغان كۆپ قېتىملىق ئارخېئولوگىيەلىك تەكشۈرۈش ۋە قېزىشقا قاتناشقان، قۇم دەريا قەبرىستانلىقىنى قايتا بايقىغان. ئۇنىڭ رايونىمىز ئارخېئولوگىيەسىگە ئائىت نۇرغۇن ماقالە ۋە كىتابلىرى نەشر قىلىنغان. «يىپەك يولى ئۈستىدە ئارخېئولوگىيەلىك تەتقىقات»، «سېمىرلىك كىروران»، «قەدىمكى تۇرپان»، «ئېچىلىۋاتقان سىر - لوپ كۆلى»، «قەدىمكى تۇرپانغا زىيارەت»... قاتارلىق كىتابلىرى نەشر قىلىنغان.

لىن مېيسۇن

قارۇشتىشۇناس پىروفېسسور لىن مېيسۇن 1956 - يىلى گۇاڭدۇڭدا تۇغۇلغان. 1982 - يىلى بېيجىڭ ئۇنىۋېرسىتېتىنىڭ ئارخېئولوگىيە كەسپىنى پۈتكۈزۈپ جۇڭگو

مەدەنىيەت يادىكارلىقلىرى تەتقىقات ئورنىدا ئىشلىگەن. 1994 - يىلى بېيجىڭ ئۇنىۋېرسىتېتى ئارخېئولوگىيە فاكولتېتىغا يۆتكىلىپ، شۇ يەردە ئوقۇتقۇچىلىق قىلماقتا. ئۇنىڭ «كىروران - ئەسەرلىك سىرنىڭ يېشىلىشى»، «تەكلىماكاندىكى قەدىمكى ۋەسىقىلەر»، «غەربىي يۇرت كۈلتۈرى»، «خەن - تاڭ دەۋرىدىكى غەربىي يۇرت ۋە جۇڭگو مەدەنىيىتى»، «كىروران - نىيا يازما يادىكارلىقلىرى»... قاتارلىق 12 كىتابى نەشر قىلىنغان.

ساگوچى تورو

ساگوچى تورو (1916 - 2006) ياپونىيەلىك شەرقشۇناس. ياپونىيە توكيو ئۇنىۋېرسىتېتىنىڭ ئەدەبىيات ئىنستىتۇتى شەرق تارىخى فاكولتېتىنى پۈتكۈزگەن، شۇنىڭدىن باشلاپ ياپونىيەدە ئوقۇتۇش ۋە تەتقىقات بىلەن شۇغۇللانغان، 1963 - يىلىلا ئۇنىڭ شىنجاڭغا بېغىشلانغان تۇنجى كىتابى نەشر قىلىنغان. ئۇنىڭ «شىنجاڭدىكى مىللەتلەرنىڭ تارىخى ئۈستىدە تەتقىقات» ۋە «18 - ، 19 - ئەسىرلەردىكى شىنجاڭنىڭ ئىجتىمائىي جەمئىيىتى»، «شىنجاڭ مۇسۇلمانلىرى ئۈستىدە تەتقىقات» قاتارلىق كىتابلىرى خەنزۇچىغا تەرجىمە قىلىنىپ نەشر قىلىنغان، ئۇنىڭ لوپلۇقلار ۋە سېرىق ئۇيغۇرلار ھەققىدە تەتقىقاتلىرىمۇ مۇشۇ كىتابلىرىدا ئەكس ئەتكەن.

فولك بېرگمان

فولك بېرگمان شىۋېتسىيەلىك ئارخېئولوگ. سېۋىن ھېدىن باشچىلىقىدىكى 1927 - ، 1935 - يىللىرى ئېلىپ بېرىلغان غەربىي شىمالنى ئىلمىي تەكشۈرۈش ئۆمىكى تەركىبىدە تەكشۈرۈشكە قاتناشقان. ئۇنىڭ «شىنجاڭ ئارخېئولوگىيەسى» (خەنزۇچە، ئۇيغۇرچە نەشر قىلىندى)، «ئارخېئولوگىيەلىك ئېكسپېدىتسىيەدىن خاتىرە» قاتارلىق ئىككى كىتابى نەشر قىلىنغان، بۇ كىتابلىرىدا ئۇنىڭ شىنجاڭدا كۆرگەن، بىلگەنلىرى، ئارخېئولوگىيەلىك تەكشۈرۈشلىرى بايان قىلىنغان، بولۇپمۇ چاقىلىق رايونىدىكى تەكشۈرۈشى مۇھىم سالماقنى ئىگىلىگەنلىكتىن چاقىلىقنىڭ تارىخى ۋە كۈلتۈرىنى چۈشىنىشتە گىنتاين قىممەتلىك مەنبە ھېسابلىنىدۇ.

شى گوچېن

ئالىم شى گوچېن 1942 - يىلى جياڭسۇدا تۇغۇلغان، 1966 - يىلى بېيجىڭ پېداگوگىكا ئۇنىۋېرسىتېتىنىڭ جۇغراپىيە فاكولتېتىنىڭ تەبىئىي جۇغراپىيە كەسپىنى پۈتكۈزگەن. 1978 - يىلى جۇڭگو پەنلەر ئاكادېمىيەسىگە ئاسپىرانتلىققا قوبۇل قىلىنغان. ئۇ «لوپ كۆلىنىڭ كۆچۈش جەريانىدىكى ھالقىلىق كۆللەرنىڭ بايقىلىشى ۋە

مۇناسىۋەتلىك مەسىلىلەر» دېگەن دىسسېرتاتسىيەسى بىلەن ماگىستىرلىق ئۇنۋانىغا ئېرىشكەن. ئۇ يازغان شىنجاڭنىڭ تەبىئىي جۇغراپىيەسى، تارىخىي جۇغراپىيەسى توغرىسىدىكى ماقالىلەر ناھايىتى قىممەتلىك. «لوپ كۆلىنىڭ سىرى» ناملىق كىتابى نەشر قىلىنغان.

ئوتانى

ياپونىيەلىك راھىب ئوتانى (1876 — 1948) 1902 — 1904 ، 1908 — 1909 ، 1910 — 1914 - يىللىرى ئۈچ قېتىم ئارخېئولوگىيە ئەترىتى ئۇيۇشتۇرۇپ، ئوتتۇرا ئاسىيادا ئارخېئولوگىيەلىك تەكشۈرۈش ئېلىپ بارغان. شۇ تەكشۈرۈشلەرنىڭ نەتىجىسى سۈپىتىدە «غەربىي يۇرت ئارخېئولوگىيە تەزكىرىسى» (1915 - يىلى نەشر قىلىنغان، ئىككى قىسىم)، «غەربىي يۇرت خاتىرىسى» (1937 - يىلى نەشر قىلىنغان، ئىككى قىسىم) ۋە «غەربىي يۇرتنىڭ كۈلتۈرى ۋە تارىخى تەتقىقاتى» (6 توم) قاتارلىق كىتابلار نەشر قىلىنغان. بۇ كىتابلار دىيارىمىزنىڭ قەدىمكى تارىخى ۋە كۈلتۈرىنى چۈشىنىشتە قىممەتلىك ماتېرىياللار ھېسابلىنىدۇ. ئۇنىڭ ئارخېئولوگىيە گۇرۇپپىسىدا تاجىبانان زۇيچۇ قاتارلىقلارمۇ بار. تاجىبانان زۇيچۇنىڭ ئېكسپېدىتسىيە خاتىرىسى «تاجىبانان زۇيچۇنىڭ غەربكە ساياھەت خاتىرىسى» دېگەن نامدا خەنزۇچە نەشر قىلىندى.

روبروۋېسكى

فىشۋولېت ئىۋانوۋىچ روبروۋېسكى (1856 - 1910) چار رۇسىيەلىك ئېكسپېدىتسىيەچى، پىرېزىۋالىسكى قازا قىلغاندىن كېيىن، 1893 - يىلىدىن 1895 - يىلىغىچە تىبەت ۋە شىنجاڭدا ئېكسپېدىتسىيە قىلغان، بەزى مەلۇماتلارغا قارىغاندا، شەھىرى كىتىك قاتارلىق جايلاردا ۋە كۆنچى دەرياسىنىڭ ئاياغ ئېقىنىدىكى تەكشۈرۈشكە قاتناشقان. ئۇ تارتقان نۇرغۇن تارىخىي سۈرەتلەر ساقلانغان، شۇ دەۋردىكى كىشىلەرنىڭ روھىي ھالىتى، كىيىم - كىچىكى ۋە ئادەتلىرىنى تەتقىق قىلىشتا مۇھىم مەنبە ھېسابلىنىدۇ.

يىنوئوۋى ياساشى

يىنوئوۋى ياساشى ياپونىيەنىڭ ھازىرقى زامان داڭلىق يازغۇچىسى. ئۇ 1907 - يىلى خوككايدو ئارىلىدا ھەربىي ئائىلىسىدە تۇغۇلغان، ئوتتۇرا مەكتەپتە ئوقۇۋاتقان چاغلىرىدىن تارتىپلا ئەدەبىياتقا ئىشتىياق باغلىغان. كىيىن ئۇنىۋېرسىتېتنىڭ پەلسەپە فاكولتېتىدا ئوقۇۋاتقان چاغلىرىدىن باشلاپلا ئەسەرلىرى ئېلان قىلىنىشقا باشلىغان.

ئالىي مەكتەپنى پۈتكۈزگەندىن كېيىن «كۈندىلىك يېڭى خەۋەرلەر گېزىتى» دە 15 يىلدىن ئارتۇق مۇھەررىر ۋە مۇخبىر بولۇپ ئىشلىگەن. 1951 - يىلى پۈتۈن زېھنى بىلەن ئىجادىيەتكە كىرىشىش ئۈچۈن خىزمىتىدىن ئىستىپا بېرىپ، ئىجادىيەت بىلەن شۇغۇللانغان. ئاپتورنىڭ «تەيپىن كاھىشى»، «كىروران»، «دۇنخۇاڭ»، «كۆك بۆرە» قاتارلىق بىر تۈركۈم تارىخىي رومانلىرى بار.

لى چىڭ

تارىخشۇناسلىق ئىلمى بويىچە دوكتور، پروفېسسور لى چىڭ 1959 - يىلى جياڭسۇ ئۆلكىسىدە تۇغۇلغان. ئۇنىڭ «قەدىمكى كىروران - چەرچەن سەنئىتىدىن ئومۇمىي بايان» ناملىق زور ھەجىملىك كىتابى 2005 - يىلى جۇڭخۇا كىتابچىلىق ئىدارىسى تەرىپىدىن، «يىپەك يولىدىكى كىروراننىڭ سەنئىتى ئۈستىدە تەتقىقات» ناملىق كىتابى شىنجاڭ خەلق نەشرىياتى تەرىپىدىن 2010 - يىلى نەشر قىلىنغان.

ئەدھەم رېھىموۋىچ تېنىشىپى

قەدىمكى ئۇيغۇر تىلى ۋە تۈركشۇناسلىق ساھەسىدە زور ئۇتۇقلارنى قولغا كەلتۈرگەن تاتار ئالىمى ئەدھەم رېھىموۋىچ تېنىشىپى (1921 - 2004) رۇسىيەنىڭ پېنزا شەھىرىدە تۇغۇلغان، 1938 - يىلى ئوتتۇرا مەكتەپنى پۈتكۈزۈپ موسكۋا تۆمۈريول تىرانسپورتى ئىنستىتۇتىغا كىرىپ كۆۈرۈك - تونېل كەسپىدە ئوقۇغان. 2 - دۇنيا ئۇرۇشىدىن كېيىن لېنىنگراد ئۇنىۋېرسىتېتىنىڭ شەرقشۇناسلىق فاكولتېتىدا ئوقۇغان ھەمدە دەۋرىنىڭ ئاتاقلىق شەرقشۇناسلىرىدىن مالوف، كونونوف، دېمىتىرىيېفلارنىڭ دەرسلىرىنى ئاڭلىغان. 1953 - يىلى كاندىدات دوكتورلۇق ئۇنۋانىغا مۇيەسسەر بولغان، شۇ يىلى ئۇنىڭ «ئالتۇن يارۇق» نىڭ گىرامماتىكىسى توغرىسىدا» ناملىق كىتابى نەشر قىلىنغان. 1956 - يىلى سابىق سوۋېت ئىتتىپاقى پەنلەر ئاكادېمىيەسى ھەيئەت رىياسىتىنىڭ بەلگىلىشى بىلەن ئېلىمىزگە كېلىپ، تىل تەكشۈرۈش خىزمىتىگە قاتناشقان ھەمدە 1957 -، 1958 - يىللىرى ئېلىمىز تەرىپىلەۋاتقان تۈركىي تىللار تەتقىقات خادىملىرىغا «تۈرك تىلى گىرامماتىكىسى»، «تۈركىي تىللار تەتقىقاتىغا كىرىش»، «قەدىمكى تۈرك يادىكارلىقلىرى» قاتارلىق دەرسلەرنى ئۆتكەن. ئۇ غەربىي شىمالغا ئۈچ قېتىم كېلىپ تەكشۈرۈش ئېلىپ بارغان ھەمدە ئۇيغۇر، يۇغۇر، سالار خەلقلەرنىڭ تىلى، فولكلورى، ئېغىز ئەدەبىياتى ۋە تارىخىغا ئائىت ماتېرىياللارنى يىغقان، قەدىمكى ئۇيغۇر تىلىغا ئائىت ئىككى پارچە ماقالە ئېلان قىلغان. 1959 - يىلى موسكۋاغا قايتىپ بارغاندىن كېيىن ئېلىمىزدە يىغقان ماتېرىياللارنى رەتلەپ «ئۇيغۇر تىلى دىيالېكتلىرى»، «سالار تىلى ئۈستىدە دەسلەپكى ئىزدىنىش»، «سالار تىلىنىڭ ئۇزۇن سەھىپىلىك تىل

ماتېرىياللىرى»، «غەربىي يۇغۇر تىلىنىڭ قۇرۇلمىسى»... غا ئوخشاش ئىلمىي ئەسەرلىرىنى ئېلان قىلغان. ئۇ سابىق سوۋېت ئىتتىپاقى پەنلەر ئاكادېمىيەسى تىلشۇناسلىق ئىنستىتۇتى تۈركىي - موڭغۇل تىللىرى تەتقىقاتخانىسىنىڭ مۇدىرى، موسكۋا دۆلەتلىك ئۇنىۋېرسىتېتى ئاسىياشۇناسلىق ئىنستىتۇتى تۈركىي تىل - ئەدەبىياتى بۆلۈمىنىڭ پروفېسسورى، سابىق سوۋېت ئىتتىپاقى تۈركولوگىيە كومىتېتىنىڭ رەئىسى، سوۋېت پەنلەر ئاكادېمىيەسى ئەدەبىيات ۋە تىلشۇناسلىق بۆلۈمى تىل تارىخى ۋە دىيالېكتشۇناسلىق ئىلمىي جەمئىيىتىنىڭ مۇئاۋىن رەئىسى بولغان. ئۇ ھاياتىدا كۆپلىگەن مۇتەخەسسسلەرنى تەربىيەلىگەن، ئۇنىڭ تەربىيەلىشىدە بەشەپلەن دوكتورلۇق، 20 نەچچە يىلەن كاندىدات دوكتورلۇق ئۇنۋانى ئالغان. 1970 - يىللىرى تۆت توملۇق «تۈركىي تىللارنىڭ تارىخىي گىرامماتىكىسى ئۈستىدە سېلىشتۇرما تەتقىقات» ناملىق ئەسەرنى ئۇنىڭ باشچىلىقىدا كوللېكتىپ يېزىپ چىققان. يەنە ئاكادېمىيەسىدىكى كەسپداشلىرى ۋە ۋېنگرىيەلىك ئالىملار بىلەن ھەمكارلىشىپ، «تۈركىي تىلشۇناسلىقنىڭ ئاساسلىرى» ۋە باشقا ئىلمىي ئەمگەكلەرنى ئىشلىگەن. 1956 - يىلى جۇڭگو پەنلەر ئاكادېمىيەسى تىل تەتقىقات ئورنى بىلەن مەركىزىي مىللەتلەر ئىنستىتۇتى بىرلىكتە تەشكىللىگەن 700 نەچچە خادىم، يەتتە گۇرۇپپا ئۇيغۇر، قازاق، قىرغىز، يۇغۇر ۋە تىلنى تەكشۈرگەن، شۇلارنىڭ ئىچىدە 6 - گۇرۇپپا ئۇيغۇر، قازاق، قىرغىز، يۇغۇر ۋە سالار تىللىرىنى تەكشۈرۈپ تەتقىق قىلغان. تىلشۇناس ئە. ر. تېنىشېفمۇ مۇشۇ گۇرۇپپا تەركىبىدە تىل تەكشۈرۈشكە قاتناشقان ۋە شىنجاڭدىكى تىل تەكشۈرۈش داۋامىدا ئېرىشكەن ماتېرىياللىرى ئاساسىدا «شىنجاڭدىكى ئۇيغۇر تىلى دىيالېكتلىرى» ناملىق ئەسەرنى يېزىپ 1963 - يىلى ئېلان قىلغان. شۇ قېتىم خاتىرىلىگەن ئۇيغۇرچە تېكىستلىرى 1984 - يىلى رۇسىيە نايكا نەشرىياتىدىن «ئۇيغۇرچە تېكىستلەر» دېگەن نامدا نەشر قىلىنغان. 1992 - يىلى 12 - ئايدا بېيجىڭدا ئىلمىي زىيارەتتە بولغان تېنىشېف مەركىزىي مىللەتلەر ئىنستىتۇتى مىللىي تىللار 2 - فاكولتېتى قاتارلىق ئورۇنلاردا «تۈركىي يېزىقلار توغرىسىدا مۇلاھىزە»، «تۈركشۇناسلىقنىڭ ھازىرقى ھالىتى» دېگەن تېمىلاردا دوكلات بەرگەن ۋە ئىلمىي سۆھبەتلەردە بولغان. چېن پېڭ تەرىپىدىن خەنزۇچىغا تەرجىمە قىلىنغان «تۈركىي تىللار تەتقىقاتىغا كىرىش» ناملىق كىتابى جۇڭگو ئىجتىمائىي پەنلەر نەشرىياتى تەرىپىدىن 1981 - يىلى نەشر قىلىنغان. ئۇنىڭ 1956 - يىلىدىكى تىل تەكشۈرۈش داۋامىدا خاتىرىلىگەن تىل ماتېرىياللىرى ئىچىدە لوپلۇقلارغا ئائىت بىر قىسىم تېكىستلەر بولۇپ، بۇلار لوپلۇقلارنىڭ دىيالېكتىنى تەتقىق قىلىشتىلا ئەمەس، تارىخى، ئۆرپ - ئادىتى، پىسخىكىسى، ئېغىز ئەدەبىياتى ۋە باشقا جەھەتلەردىنمۇ مۇھىم مەنبە ماتېرىياللار ئىكەنلىكى مەلۇم بولماقتا.

تاكۇچى شۇگوھىتو

ياپونىيەلىك تۈبۈتسۇناس تاكۇچى شۇگوھىتو 1951 - يىلى 7 - ئايدا تۇغۇلغان، 1975 - يىلى كىيوتو ئۇنىۋېرسىتېتىنىڭ ئەدەبىيات بۆلۈمىنى پۈتكۈزگەن، 1984 - يىلى شۇ ئۇنىۋېرسىتېتتىكى دوكتورلۇق ئوقۇشىنى تاماملىغان ۋە 1985 - يىلىدىن باشلاپ ئاشۇ ئۇنىۋېرسىتېتتا ئوقۇتقۇچى بولغان. ئۇ تۈبۈت يېزىقىدىكى نۇرغۇن يادىكارلىقنى تەتقىق قىلغان ۋە ئېلان قىلغان، مۇران كونا شەھىرىدىن بايقالغان 300 نەچچە تارىشا پۈتۈك شۇلارنىڭ مۇھىم بىر قىسمىدىن ئىبارەت.

چاقىلىق تارىخىنىڭ يىلنامىسى

تاش قوراللار دەۋرى (بۇندىن 10 مىڭ يىللار ~ 6 مىڭ يىللار ئىلگىرى)
ئارخېئولوگلار چاقىلىق تەۋەسىدىكى كۆنچى دەرياسىنىڭ ئاياغ ئېقىنىدىكى لوپ كۆلى بويى، ئالتۇنتاغ ئىچىدىكى قوتاز بۇلاق، قارادۆڭ قاتارلىق جايلاردىن بىر قىسىم تاش قوراللارنى يەر ئۈستىدىن تېپىپ چىقىپ، ئارخېئولوگىيەلىك مەدەنىيەتنىڭ سىرنى دەسلەپكى قەدەمدە نامايان قىلدى.

مىلادىيەدىن بۇرۇنقى 2000 - يىللار

ھازىرقى كۈندە قۇم دەريا قەبرىستانلىقى دەپ ئاتالغان جايلاردا بىر تۈركۈم ئاھالىلەر ياشىغان، يۇقىرىقى قەبرىستانلىق ئەنە شۇ دەۋرنىڭ يالدامىسى، مۇشۇ قەبرىستانلىقتىن چىققان تېپىلمىلار مۇندىن 4000 يىللار بۇرۇنقى چاقىلىق رايونىنىڭ ئىجتىمائىي، ئىقتىسادىي ئەھۋاللىرىنى، ئېكولوگىيەسىنى چۈشىنىشتە مۇھىم ئۇچۇرلار بىلەن تەمىن ئەتتى.

مىلادىيەدىن بۇرۇنقى 1800 - يىللار

لوپ كۆلىگە يېقىن بولغان جايدىن يەنى كۆنچى دەرياسىنىڭ ئاياغ ئېقىنىدىن بىر قەبرىستانلىق بايقالغان، بۇ قەبرىستانلىق «قەبرەغول» دەپ ئاتالغان، بۇ قەبرىستانلىق بۇندىن 3800 يىللار بۇرۇنقى چاقىلىق ئاھالىلىرىنىڭ قەبرىگاھى بولۇپ، شۇ دەۋردىكى تارىخ ۋە كۈلتۈرنى كۆرسىتىپ بەردى. كۈنىمىزدە مەشھۇر بولغان «كىروران گۈزىلى» شۇ قەبرىستانلىقتىن قېزىۋېلىنغان.

مىلادىيەدىن بۇرۇنقى 176 - يىلى

كىروران ئېلى ھۇن خانلىقىنىڭ بېقىندىسىغا ئايلانغان، بۇ ۋاقىتلەر «تارىخىي خاتىرىلەر» دە يېزىلغان. شۇ خاتىرىدە يەنە كىروران شەھىرىمۇ تىلغا ئېلىنىپ لوپ كۆلىدىن ئىبارەت تۈزلۈك كۆل بويىدا ئىكەنلىكى تىلغا ئېلىنغان. بۇ ئۇچۇرلار كىروران ئېلىنىڭ مۇشۇ دەۋردىن بۇرۇن قۇرۇلغانلىقىنى ھەمدە كىروران شەھىرىنىڭ تارىخىنىڭمۇ شۇ يىللاردىن خېلىلا بۇرۇن ئىكەنلىكىنى كۆرسىتىپ بەردى.

مىلادىيەدىن بۇرۇنقى 108 - يىلى

خەن سۇلالىسىنىڭ جاۋ پونۇ باشچىلىقىدىكى 700 نەچچە چەۋەنداز كىرورانغا كېلىپ كىروران يېڭىنى ئەسىر ئېلىپ كەتكەن.

مىلادىيەدىن بۇرۇنقى 102 - يىلى

خەن سۇلالىسىنىڭ پەرغانە ئېلىگە يۈرۈش قىلغان ئېرشى سانغۇنى لى گۇاڭلى باشچىلىقىدىكى زور قوشۇنى لوپ كۆلى رايونىدىن ئۆتۈپ پەرغانىگە يۈرۈش قىلغان.

مىلادىيەدىن بۇرۇنقى 101 - يىلى

كىروران ئېلى بېگى بىر تېكىننى خەن پادىشاھلىقىغا تۇرغاقلىققا ئەۋەتكەن.

مىلادىيەدىن بۇرۇنقى 99 - يىلى

خەن پادىشاھى ئەۋەتكەن قوشۇن كىروراندىن بىر قىسىم ئەسكەرلەرنى ئېلىپ قۇس بەگلىكىگە ھۇجۇم قىلغان، مۇشۇ يىلى يەنە لى گۇاڭلى باشلىغان قوشۇن پەرغانىگە 2 - قېتىم يۈرۈش قىلغاندا كىروراندىن ئۆتكەن.

مىلادىيەدىن بۇرۇنقى 92 - يىلى

كىروران بېگى قازا قىلغان، كىرورانلىقلار باشقىدىن يېڭى بەگ تىكلىگەن ھەمدە بىر تېكىننى خەن سۇلالىسىغا، يەنە بىر تېكىننى ھۇن خانلىقىغا تۇرغاقلىققا ئېۋەتكەن. بۇ بەگمۇ قازا تاپقاچقا ھۇنلار ئۆزىدە تۇرغاق بولغان تېكىننى كىرورانغا قايتۇرغان ۋە ئۇنىڭ بەگ بولۇشىنى قوللىغان.

مىلادىيەدىن بۇرۇنقى 77 - يىلى

خەن سۇلالىسى خەنجەرۋاز فۇ جىپىزى باشچىلىقىدا ئادەم ئەۋەتىپ ھۇن تەرەپدارى بولغان ئامگوكانى خەنجەرلەپ ئۆلتۈرگەن ۋە ئىنسىسى ئۇتۇشنى بەگلىكىگە يۆلەپ تۇرغۇزغان. خەن سۇلالىسى تۇرغۇزغان بەگ كىرورانغا كىرىشكە پىتىنالىماي ھازىرقى مۇران ياكى چاقىلىق بوستانلىقىنى مەركەز قىلىپ ئۆز بەگلىكىنى تىكلىگەن، بۇ بەگلىك شۇندىن باشلاپ خەنزۇچە تارىخى ماتېرىياللاردا چەرچەن(鄯善) بەگلىكى دەپ ئاتالغان. خەن سۇلالىسى مۇران بوستانلىقىدا ئەسكەر تۇرغۇزۇپ چەرچەن بەگلىكىنىڭ بۇ بېگىنى ھىمات قىلغان.

مىلادىيەدىن بۇرۇنقى 36 - يىلى

نوپ ئېلى (婁美国) نىڭ بېگى چوقۇراي خەن پادىشاھىغا تەۋەلىك بىلدۈرگەن.

مىلادىيەنىڭ 46 - يىلى

چەرچەن ئېلىنىڭ بېگى بىلەن يەكەن بېگى ئوتتۇرىسىدا ئىختىلاپ يۈز بەرگەن، يەكەننىڭ بېگى لەشكەر تارتىپ چەرچەن ئېلىگە يۈرۈش قىلىپ 1000دىن ئوشۇق چەرچەنلىكنى قىرغىن قىلغان. چەرچەن بېگى ھۇنلارغا تەۋەلىك بىلدۈرگەن.

مىلادىيەنىڭ 59 - يىلى

چەرچەن ئېلى كۈچىيىپ ئەندىر بەگلىكى، كادوتا بەگلىكى، روڭلۇ بەگلىكى، چالمادانا بەگلىكى قاتارلىقلارنى ئۆز ئىدارىسىغا ئېلىپ، زېمىنىنى ھازىرقى نىيا ناھىيەسىگىچە كېڭەيتكەن.

مىلادىيەنىڭ 73 - يىلى

بەن چاۋ 36 ئادىمى بىلەن كىروراندىكى ھۇن ئەلچىلىرىنى ئۆلتۈرگەن.

مىلادىيە 94 - يىلى

بەن چاۋ كىروران، كۈسەن قاتارلىق ئەللەرنىڭ يەتتە تۈمەن ئەسكىرىنى باشلاپ بىر قىسىم ئەللەرنى ئەل قىلغان.

مىلادىيە 123 - يىلى

بەن يۇڭ 500دىن ئارتۇق ئادەمنى باشلاپ كېلىپ كىروراندا بوز يەر ئېچىپ تېرىقچىلىق قىلىپ خەن سۇلالىسىنىڭ غەربكە ماڭغان ئەلچىلىرىنى ئوزۇقلۇق بىلەن تەمىن ئەتكەن.

مىلادىيە 399 - يىلى

راھىب فاشيەن چاقىلىقتىن ئۆتكەن. ئۇ چاقىلىقتا 4000دىن ئوشۇق ھىنايانا راھىبى بار ئىكەن، دەپ يازغان.

مىلادىيە 420 - يىللاردىن بۇرۇنراق بەگروڭ كىرورانغا بەگ بولغان.

مىلادىيە 442 - يىلى كىروران بېگى بەگروڭ 4000 ئائىلىدىن ئارتۇق ئاھالىنى باشلاپ ھازىرقى چەرچەنگە كۆچۈپ ھۇن ئەۋلادى ئەنجۇنىڭ ھۇجۇمىدىن مۇداپىئەلەنگەن. بۇ ۋاقىتتا چەرچەن بەگلىكىنىڭ ھالاكىتىنىڭ باشلىنىشى بولۇپ قالغان.

مىلادىيە 452 - يىلى ئەتراپىدا تۇيغۇنلار كىروران - چەرچەن بەگلىكىگە ھۇجۇم قىلىپ ئىشغال قىلغان، ئۇلارنىڭ ھۆكۈمرانلىقى 635 - يىلىغىچە داۋام قىلغان.

مىلادىيە 519 - يىلى راھىب سۇڭ يۈن قاتارلىقلار چاقىلىقتىن ئۆتكەن.

مىلادىيە 630 - يىلى بىر تۈركۈم كىروران (چەرچەن) ئاھالىسى قومۇلغا كۆچۈپ بېرىپ يۇرت بىنا قىلغان ھەمدە كونا يۇرتىنىڭ نامىدا لاپ دەپ ئاتىغان.

مىلادىيە 645 - يىلى راھىب شۇەنزىڭ چاقىلىق دىيارىدىن ئۆتكەن ۋە «نوپ» دەپ ئاتىلىدىغان بۇ يۇرتنىڭ ۋەيران بولغانلىقىنى خاتىرىلىگەن.

675 - يىلى سەمەرقەنتلىك كاڭ يەنىدىن بىر قىسىم ئاھالىگە باشچىلىق قىلىپ چاقىلىقنى قايتا گۈللەندۈرگەن، بەزى مەنبەلەردە توققۇز شەھەر بىنا قىلغان، دەپ خاتىرىلەنگەن.

8 - ئەسىرنىڭ باشلىرىغا، يەنى تۈبۈتلەر بۇ يەرنى ئىگىلەشتىن بۇرۇنقى دەۋرگە مەنسۇپ تۈرك - رۇنىك يېزىقىدىكى بىرقانچە يازما يادىكارلىق مۇران كونا شەھىرىدىن تېپىلدى. مۇشۇ دەۋردە مۇران كونا شەھىرىدە تۈرك - رۇنىك يېزىقىنىڭ قوللىنىلغانلىقىنى چۈشەندۈرىدۇ.

8 - ئەسىرنىڭ ئاخىرلىرى چاقىلىق دىيارى تۈبۈتلەرنىڭ ھاكىمىيىتىگە كىرگەن. مۇشۇ دەۋرگە مەنسۇپ خېلى مىقداردىكى تۈبۈتچە يادىكارلىق مۇران كونا شەھەر خارابىسىدىن قېزىۋېلىنغان.

851 - يىلى چاقىلىق دىيارى قوچۇ ئۇيغۇر ئېلىنىڭ ھۆكۈمرانلىقىغا ئۆتكەن، 855 - يىلىغا كەلگەندە تۈبۈتلەر تارىم ۋادىسىدىن پۈتۈنلەي قوغلاپ چىقىرىلغان.

938 - يىلى گاۋ جۇخۇي چاقىلىق دىيارىدىن ئۆتكەن بولۇپ قىسقىچە مەلۇمات قالدۇرغان. بۇ چاغدا قۇنۇم (大屯) شەھىرى گۈللىنىپ تۇرغان، بۇ شەھەر ھازىرقى مۇران كونا شەھىرى ئىدى.

13 - ئەسىرنىڭ ئاخىرلىرى چاقىلىق رايونى موڭغۇللارنىڭ ئىدارە قىلىشىدا بولغان،

موڭغۇل سانغۇنى لوپ يەنى ھازىرقى ۋاششەھىرى خارابىسىدە تۇرغان.

1276 - يىلى ماركوپولو چاقىلىق دىيارىدىكى مەشھۇر شەھەر لوپتىن ئۆتكەن ۋە بۇ شەھەر ھەققىدە مول مەزمۇنلۇق بايان قالدۇرغان. مۇشۇ يىللارنىڭ ئالدى - كەينىدە يۈەن سۇلالىسى چاقىلىق دائىرىسىدىكى قەدىمكى شەھەرلەر لوپ (萝卜) ۋە كىتىك (怯) لەردە رابات تەسىس قىلغان.

14 - ئەسىرنىڭ ئاخىرى چاقىلىق دىيارىدىكى لوپ، كىتىك، مەردەك قاتارلىق شەھەرلەر ۋەيران بولغان. كىتىك شەھىرىنىڭ كونكرېت ۋەيران بولغان ۋاقتى 1335 - ~ 1343 - يىلىغىچە.

1515 - يىللىرى ئەتراپىدا يەكەن خانلىقىنىڭ سۇلتانى سەئىدخان قوشۇن ئېۋەتسىپ، چاقىلىق ۋە چەرچەن دائىرىسىدە ياشايدىغان سېرىق ئۇيغۇرلارنى بويسۇندۇرغان. قوشۇنغا يولۇققانلارنىڭ ھەممىسى مۇسۇلمان ئىدى. شۇ يىللاردىن تاكى بۇ خانىدانلىق يىمىرىلگەن 1680 - يىلى چاقىلىق رايونى يەكەن خانلىقىنىڭ باشقۇرۇشىدا بولغان. 1680 - يىلىدىن 1759 - يىلىغىچە چاقىلىق جۇڭغارلارنىڭ باشقۇرۇشىدا بولغان.

1723 - يىلى لوپلۇقلار ۋەكىل ئېۋەتسىپ تۇرپاندىكى چىڭ سۇلالىسى چېرىكلىرىگە تەۋەلىك بىلدۈرگەن.

1725 - يىلى چىڭ سۇلالىسى جۇڭغارلار بىلەن تۈزگەن كېلىشىم بويىچە تۇرپان قاتارلىق جايلاردىن چېرىكلىرىنى چېكىندۈرگەن. چىڭ سۇلالىسى ئوردىسى ئالدىن تەۋەلىك بىلدۈرگەن تۇرپانلىقلارنىڭ خالىسا گۇاجۇ ۋە خېجۇلارغا كۆچۈپ تېرىقچىلىق قىلىشىنى، 1 ~ 2 يىلىغىچە ياردەم بېرىلىدىغانلىقى، باج - سېلىق ئېلىنمايدىغانلىقى، لوپلۇقلارمۇ ئالدىن بەيئەت قىلغانلىقتىن شۇنداق مۇئامىلىدىن بەھرىمەن بولىدىغانلىقىنى يازلىق قىلغان. شۇ ۋاقىتتا چىڭ سۇلالىسىغا ئالدىن بەيئەت قىلغانلار قۇربان باشچىلىقىدىكى توپ ئىدى. شۇ يىلى تۇرپان، پىچان، توقسۇنلاردىن توختى مامۇت باشچىلىقىدىكى 650 نەچچە ئائىلە كۆچىدىغان بولغان (بۇلار كېيىنكى يىلى سۇجۇ ئەتراپلىرىغا ئورۇنلاشتۇرۇلغان)، لۈكچۈننى مەركەز قىلغان 10 مىڭدىن ئارتۇق كىشى ئىمىن خوجىنىڭ باشچىلىقىدا كۆچكەن. مۇشۇ قېتىمقى كۆچۈشتە قۇربان باشچىلىقىدا ئاھالىنىڭ كۆچكەنلىكى توغرىسىدا ئېنىق مەلۇمات يوق، بەلكىم بىر تۈركۈم ئاھالە كۆچكەن بولسا كېرەك.

1725 - يىلى جۇڭغار سانغۇنى ئاراپدان قاراكۆل ۋە قاراقۇشۇن رايونىدىكى 1000دىن ئوشۇق ئاھالىنى تەسلىم قىلغان.

1758 - يىلى يازدا جۇڭغارلارنىڭ جوراس، ماقۇس قەبىلىلىرىنىڭ قالدۇق كۈچلىرىنى قوغلىغان ئارغۇن باشچىلىقىدىكى چىڭ سۇلالىسى چېرىكلىرى لوپ رايونىغا كىرگەن، ئۇلارنىڭ ئىگىلىگەن مەلۇماتىغا قارىغاندا، ئىلگىرى بۇ يەردە 2000 ئائىلىدىن كۆپ ئاھالە بولغان، ئەمما جۇڭغارلارنىڭ ئېغىر زۇلۇمى دەستىدىن بىر تۈركۈم ئاھالە قېچىپ كەتكەن.

1759 - يىلى چىڭ سۇلالىسى چاقىلىق رايونىدا ھاكىمبەگ تەسىس قىلىپ چاقىلىق

رايونىنى (كونكرېت ئېيتقاندا تارىم دەرياسىنىڭ ئاياغ ئېقىنىدا ياشاۋاتقان لوپلۇق ئۇيغۇرلارنى باشقۇرغان، بۇ چاغدا ھازىرقى بوستانلىقتا ئادەم يوق ئىدى) باشقۇرغان.

1761 - يىلى كۈزنىڭ ئاخىرلىرى شۇ خېدى چىڭ سۇلالىسى خانىغا مەلۇمات يوللاپ، لوپلۇقلارنىڭ قاراقوشۇن ۋە قاراكۆل دەپ ئىككى قەبىلىگە بۆلۈنىدىغانلىقى، ئۇلارنىڭ 183 ئائىلە ئىكەنلىكى ۋە ھەر دەرىجىلىك بەگلەرنى تەيىنلەش لايىھەسىنى ئوتتۇرىغا قويغان ھەمدە ئۇلارنىڭ تۇرپاننىڭ باشقۇرۇشىدا، جۈملىدىن ۋاقتىنچە ئىمىن خوجىنىڭ باشقۇرۇشىدا بولۇشىنى، ھەر يىلى قاسى پېيىدىن 100 ئال، توققۇز پارچە سوغۇر تېرىسى تاپشۇرۇشنى تەكلىپ قىلغان.

1797 - يىلى چاقىلىق رايونىدا (لوپلۇقلار ئارىسىدا) يۇقۇملۇق كېسەللىك تارقىلىپ نۇرغۇن ئاھالە قىرىلىپ كەتكەن، بىر بۆلەك ئاھالە كۆچۈپ خوتەن لوپ ناھىيەسىگىچە، بىر قىسمى لوپنور ناھىيەسىدىكى بىر قىسىم زېمىنلارغىچە كەتكەن.

1820 - 1835 - يىللار ئەتراپىدا ھازىرقى چاقىلىق بوستانلىقىغا كېرىيە تەرەپتىن ئادەم كېلىپ ئولتۇراقلىشىپ تېرىقچىلىق قىلىشقا باشلىغان، مانا بۇ چاقىلىقنىڭ قايتا گۈللىنىشىنىڭ مۇقەددىمىسى ئىدى.

1864 - يىلىدىن كېيىن ياقۇپبەگنىڭ ئاتالمىش «يەتتە شەھەر ھاكىمىيىتى» نىڭ تەركىبىگە كىرگەن چاقىلىق دىيارى تاكى چىڭ سۇلالىسى ياقۇپبەگ ھاكىمىيىتىنى يوقاتقۇچە بەدۋلەتنىڭ ھۆكۈمرانلىقىدا بولغان، چاقىلىق دىيارى خوتەن ھاكىمىيىتىگى نىياز ھېكىمبەگنىڭ باشقۇرۇشىدا بولغان.

1871 - يىلى كېپەكۇاي ئاتالغان كىشى ھەم ئوغلى ئائىلىسىنى ئېلىپ ھازىرقى ۋاششەھىرى بوستانلىقىغا كېلىپ تېرىقچىلىق قىلىشقا باشلىغان.

1875 - يىلى چىڭخەي خۇيزۇلىرى چىڭ سۇلالىسىغا قارشى قوزغىلاڭ قىلغان، قوزغىلاڭ باستۇرۇلغانلىقتىن 130 مىڭ ئادەم ھەر تەرەپكە تارقىلىپ كەتكەن، شۇلاردىن 13 مىڭدەك كىشى ئەۋۋەل چاقىلىق تەۋەسىگە كىرگەن.

1876 - 1877 - يىللىرى ۋە 1885 - يىلى رۇسىيەلىك ئوفتسىپىر پىرژىۋالىسكى چاقىلىق رايونىدا، جۈملىدىن قاراقوشۇن كۆلى، ئالتۇنتاغ ۋە چاقىلىق بازىرىدا تەكشۈرۈش ئېلىپ بارغان، نۇرغۇن جانلىقلارنىڭ ئەۋرىشكىسىنى يىغىپ كەتكەن.

1883 - يىلى چىڭ سۇلالىسى شىنجاڭدا ئۆلكە تەسىس قىلىش تەكلىپىنى تەستىقلىغان، 1884 - يىلى ئۆلكە مەركىزى ئۈرۈمچىدە تەسىس قىلىنغان ھەمدە ليۇ جېنتاڭ باش مۇپەتتىشلىككە تەيىنلەنگەن. ئۆلكە قۇرۇلۇشى بىلەن ئىلى جياڭجۇننىڭ ئىدارە قىلىش تارىخى ئاياغلاشقان، ئىلى جياڭجۇنى شىمالدا چېگرا مۇداپىئەسىگە مەسئۇل قىلىپ ساقلاپ قېلىنغان. ئۆلكە دائىرىسىدە ۋىلايەت (داۋ)، ئايماق (جوۋ)، مەھكىمە (فۇ)، ناھىيە تەسىس قىلىنىپ ئۆلكە بىۋاسىتە باشقۇرغان. بەگلەر ئەمەلدىن قالدۇرۇلغان.

1884 - يىلى چىڭ سۇلالىسى ھۆكۈمىتى ھازىر لوپنور ناھىيەسى تەۋەسىدىكى

تەكشۈرۈش رايونىدا (ھازىر دېھقانچىلىق 2 - شىسى 34 - تۈەن تۇرۇشلۇق جاي) دۇرال (蒲昌) شەھىرىنى قۇرۇپ، چاقىلىق ۋە لوپنور تەۋەسىنى باشقۇرغان.

1885 - يىلى ئەنگلىيەلىك كەپىرى باشچىلىقىدىكى ئېكسپېدىتسىيە ئەترىتى چاقىلىق رايونىدا تەكشۈرۈش ئېلىپ بارغان.

1889 - يىلى چىڭ سۇلالىسى چاقىلىقتا قالدۇق ئىشلارنى بىر تەرەپ قىلىش جۇجۇقى قۇرۇپ چاقىلىق ناھىيەسىنى باشقۇرغان.

1889 - يىلى شىنجاڭ ئۆلكىلىك ھۆكۈمەت ئېۋەتەن لىيۇ خېچىڭ قاتارلىق ئەمەلدارلار لوپ كۆلى رايونى قاتارلىق جايلاردا تەكشۈرۈش ئېلىپ بېرىپ «لوپ كۆلى رايونىنىڭ جەنۇبىي پاسىلىنىڭ خەرىتىسى» نى سىزىپ چىققان.

1889 - يىلى تۇرپان ۋە كېرىيە قاتارلىق جايلاردىن 300 ئائىلىدەك ئادەم چاقىلىققا كۆچۈرۈپ كېلىنگەن.

1889 - 1890 - يىللىرى فىرانسىيەلىك گابرىل بونۋالوت چاقىلىق رايونىدا ئېكسپېدىتسىيە پائالىيەتلىرىدە بولغان، لوپلۇقلار توغرىلىق قىممەتلىك مەلۇماتلارنى قالدۇرغان.

1890 - يىلى چىڭ سۇلالىسى ھۆكۈمىتى ھازىرقى لوپنور ناھىيەسى تەۋەسىدىكى «ياڭكۆل» دە نەپقە دالالەت جۇجۇقى قۇرۇپ لوپ رايونىدىكى ئاھالىلەرنىڭ ئىشلىرىنى باشقۇرغان ۋە قاراشەھەر بىۋاسىتە قاراشلىق ۋازارىتىنىڭ باشقۇرۇشىدا بولغان.

1890 - يىللىرى ئەتراپىدا رۇسىيەلىك بېغزوف، فىرانسىيەلىك دۇترۇي ئەترىتى لوپ كۆلى رايونىنى تەكشۈرگەن ۋە بىر قىسىم مەدەنىيەت يادىكارلىقىنى ئېلىپ كەتكەن.

1893 - يىلى رۇسىيەلىك روبروۋېسكى چاقىلىق رايونىنىڭ جۇغراپىيەسىنى تەكشۈرگەن.

1895 - يىلى شىنجاڭ خۇيزۇلىرى مۇران رايونىنى بۇلغان، ھۆكۈمەت ئۇلارنى دۇرالغا تېرىقچىلىق قىلىشقا ئورۇنلاشتۇرغان، ئۇلار كېيىن قاراشەھەرگە (ھازىرقى يۇڭنىڭ يېزىسى تەۋەسىگە) كۆچۈرۈلگەن.

1894 - يىلى شىۋېتسىيەلىك ئالىم، دوكتور سېۋىن ھېدىن لوپ كۆلى رايونىنى تەكشۈرگەن.

1897 - يىلى گەنسۇ، چىڭخەي قاتارلىق جايلاردىكى خۇيزۇلار قوزغىلاڭ كۆتۈرۈپ مەغلۇپ بولغاندىن كېيىن لىۋ سىڭفۇ باشچىلىقىدا قېچىپ چاقىلىقنىڭ يۇڭخۇنلۇق قاتارلىق جايلارغا كىرگەن.

1898 - يىلى قاراشەھەرنىڭ دەرىجىسى ئۆستۈرۈلۈپ ۋىلايەت (داۋ) تەسىس قىلىنغان ھەمدە ھازىرقى لوپنور ناھىيەسى تەۋەسىدىكى قاراقۇم دېگەن جايدا شىنپىڭ ناھىيەسى تەسىس قىلىنغان، چاقىلىق شىنپىڭ ناھىيەسىنىڭ باشقۇرۇشىدا بولغان، چاقىلىقتا نائىب ئامبال تۇرغۇزۇلغان.

1899 - يىلى چاقىلىق ناھىيە نائىبلىقى (卡克里克县丞) تەسىس قىلىنغان ۋە

شىنپىڭ (ھازىرقى لوپنور) نىڭ باشقۇرۇشىغا بېرىلگەن. بۇ يىلى ناھىيە تەۋەسىدە 2635 نوپۇس بار ئىدى.

1900 - يىلى 3 - ئايدا سېۋىن ھېدىن لوپ كۆلى رايونىنى ئېكسپېدىتسىيە قىلغان، ئۇنىڭ ئەترىتىدىكى ئۇيغۇر يىگىتى ئۆردەك تاسادىپىي پۇرسەتتە كىروران شەھىرى رايونىغا كىرىپ قالغان، مانا بۇ كىروران شەھىرىنىڭ بايقىلىشى ۋە تەكشۈرۈلۈشىنىڭ باشلانمىسى بولغان.

1901 - يىلى 30 - 40 ئائىلە چاقىلىقتىن ۋاششەھىرىگە بېرىپ بوز يەر ئاچقان.

1901 - يىلى سېۋىن ھېدىن لوپ كۆلى بويىغا قايتىدىن كېلىپ ئېكسپېدىتسىيە قىلغان ھەمدە كىروران قەلئەسى خارابىسىغا كىرىپ ئارخېئولوگىيەلىك تەكشۈرۈش ئېلىپ بارغان. دوكتور سېۋىن ھېدىن 1901 - يىلى 5 - ئاينىڭ 3 - ھەپتىسى ھازىرقى تاغ ئېغىزى ئېلېكتىر ئىستانسىسىغا يېقىن جايدا چاقىلىق دەرياسىنىڭ سۈيىنى ئۆلچىگەن، ئېقىنىدا سېكۇنتىغا 318 كۇپ فۇت سۇ ئاققان.

1901 - يىلى بىر قىسىم قازاق چارۋىچىلار چىمەنتاغ رايونىغا كىرگەن، 1904 - يىلى قاراشەھەردىن بىر تۇغلۇق چېرىك كېلىپ ئۇلار بىلەن سوقۇشقان ھەمدە 1905 - يىلى كۈزدە ئۇلارنى كۆچۈرۈۋەتكەن.

1902 - يىلى 9 - ئاينىڭ 6 - كۈنى چىڭ سۇلالىسى پادىشاھىغا كۆنچى (新平) ناھىيەسى تەۋەلىكىدىكى چاقىلىق نائىبلىقى (卡克里克县丞) نىڭ دەرىجىسىنى ئۆستۈرۈپ 媯羌县 ناھىيەسى تەسىس قىلىش توغرىلىق مەلۇماتنامە سۇنۇلغان.

1903 - يىلى چاقىلىق ناھىيەگە ئۆزگەرتىلىپ قارا شەھەر مەھكىمىسىنىڭ باشقۇرۇشىدا بولغان، ناھىيەنىڭ نامىمۇ 媯羌县 دەپ بېكىتىلگەن، بۇ ۋاقىتتا 13 مەھەللىدە ئاھالە توپلىشىپ ئولتۇراقلاشقان ئىدى. بۇ يىلى گەنسۇ قاتارلىق جايلاردا ئىسيان قىلىپ مەغلۇپ بولغان خۇيزۇلار چاقىلىق رايونىغا كەلگەن، كېيىن قاراشەھەرگە كۆچۈرۈلگەن.

1903 - يىلى ھازىرقى تىكەنلىك يېزا ئىگىلىك مەھسۇلاتلىرى بازىرىنىڭ ئورنىغا ناھىيەلىك يامۇل سېلىنغان، بۇ يامۇل 1933 - يىلىدىكى خەلق قوزغىلاڭىدا بۇزۇۋېتىلگەن.

1905 - يىلى تۆمۈرلۈكتىكى توختاخۇن شاڭيو قاتارلىقلارنىڭ قاتنىشىشى بىلەن چىڭخەي ئۆلكىسى بىلەن كېڭىشىپ پاسىل ئايرىلغان ۋە «داۋزا» دېگەن خەت بار تاش بەلگە قىلىنغان. شۇ يىلى ئامېرىكىلىق خانىتېڭتون باشچىلىقىدىكى ئېكسپېدىتسىيەچىلەر چاقىلىق دىيارىدا تەكشۈرۈش ئېلىپ بارغان.

1905 - يىلى چاقىلىقتا يېڭىدىن ئېچىلغان بوز يەر 20294 مو (چىڭ سۇلالىسى ۋاقتىدىكى 1 مو يەر ھازىرقى 0.92 موغا باراۋەر كېلىدۇ، شۇنداق بولغاندا ھازىرقى ھېساب بويىچە 18668.64 موغا توغرا كېلىدۇ) بولغان. 1909 - ، 1910 - يىللىرى تۈزۈلگەن «شىنجاڭنىڭ خەرىتىلىك تەزكىرىسى» دە مۇشۇ يىلى يۇقىرىقىدەك كۆپ يەر

ئېچىلغانلىقى، چاقىلىق ناھىيەسى (婁美县) چاقىلىق نائىبلىقى (卡克里克县丞)دا 1902 - يىلى تەسىس قىلىنغانلىقى ئۈچۈن باشقا جاينىڭ سانلىق مەلۇماتىنى ئۆز ئىچىگە ئالمايدىغانلىقىنى كۆرسەتكەن.

1906 - يىلى دوكتور ئاۋرېل سىتەين چاقىلىق، ۋاششەھىرى، مۇران، كىروران قاتارلىق جايلاردا ئارخېئولوگىيەلىك قىدىرىش ئېلىپ بېرىپ نۇرغۇن مەدەنىيەت يادىكارلىقلىرىنى قېزىپ ئېلىپ كەتكەن.

1908 - يىلى ياپونىيەلىك تاجىبانا زۇيچۇ چاقىلىق رايونىدا ئارخېئولوگىيەلىك قىدىرىش ئېلىپ بارغان.

1908 - يىلى ئەتراپىدا چاقىلىقنىڭ ئېرىق - ئۆستەڭلىرى مۇنداق: قاراچۇنىڭ ئوتتۇرا ئۆستىڭى (سۇغىرىلىدىغان يېرى 1300 مو)، قاراچۇنىڭ كۈنچىقىشتىكى ئۆستىڭى (1270 مو يەرنى سۇغىرىدۇ، تۆت ئېرىقى بار)، توقتوسۇننىڭ ئۆستىڭى (550 مو يەرنى سۇغىرىدۇ)، ياقا ئۆستەڭ (1521.5 مو يەرنى سۇغىرىدۇ)، ناسىر ئۆستەڭ (844 مو يەرنى سۇغىرىدۇ)، قاراچۇنىڭ كۈنپېتىشتىكى ئۆستىڭى (1532 مو يەرنى سۇغىرىدۇ، ئالتە ئېرىقى بار)، ناتىراڭ ئۆستىڭى (1765.5 مو يەرنى سۇغىرىدۇ)، مەمەت ئۆستىڭى (1325.7 مو يەرنى سۇغىرىدۇ)، ئىزافە ئۆستىڭى (425.2 مو يەرنى سۇغىرىدۇ)، يۇلغۇن ئېرىق (813.3 مو يەرنى سۇغىرىدۇ)، تۈردى مىراپنىڭ ئۆستىڭى (884.5 مو يەرنى سۇغىرىدۇ)، قۇۋان ئۆستىڭى (1572.3 مو يەرنى سۇغىرىدۇ)، ئەخمەت ئۆستىڭى (1931 مو يەرنى سۇغىرىدۇ). يۇقىرىقى ئۆستەڭلەر 1908 - يىلىدىن بۇرۇن ئەنە شۇنچىلىكتىن يەرنى سۇغارغان بولسا، 1910 - يىللىرىغا كەلگەندە تېرىلغۇ كۆلىمى كۆپەيگەنلىكتىن ھەر بىر ئۆستەڭ 1 ~ 2 مىڭ مودىن يەرنى سۇغۇرىدىغان بولغان. ۋاششەھىرى تەۋەسىدە يېڭىقىر ئۆستىڭى (888 مو يەرنى سۇغارغان)، ۋاششەھىرىنىڭ كۈنچىقىشتىكى ئۆستىڭى، ۋاششەھىرىنىڭ كۈنپېتىشتىكى ئۆستىڭى (1097.5 مو يەرنى سۇغارغان) بولغان، يۇقىرىقى ئىككى ئۆستەڭ بىر مەنبەدىن چېپىلغان بولغاچقا بىر - بىرىنىڭ سۇ مىقدارىغا تەسىر يەتكۈزۈپ تۇرغان، شۇنداقتىمۇ بۇ ئىككى ئۆستەڭ جەمئىي 2000 مودەك يەرنى سۇغارغان.

1908 - يىلى 11 - ئايدا چاقىلىقتا ئاشلىق باھاسى مۇنداق بولغان: بۇغداينىڭ بىر دەنى بىر سەر ئۈچ مىسقال 5.2 سىنىت كۈمۈش، قوناقنىڭ بىر دەنى بىر سەر ئىككى يارماق 2.8 سىنىت كۈمۈش، ئارپىنىڭ بىر دەنى يەتتە مىسقال ئالتە يېرىم سىنىت بولغان، بۇ يەردىكى بىر دەن بېيجىڭنىڭ شۇ ۋاقىتتىكى دەنى (京石) نى كۆرسىتىدۇ.

1909 - يىلى چىڭ سۇلالىسى مەركىزىي ھۆكۈمىتىنىڭ بۇيرۇقى بىلەن جايلاردا خەت تونۇتۇش مەكتەپلىرى ئېچىلغان، شۇ قاتاردا چاقىلىقتا شۇتاك (学堂) - ئاددىي خەنزۇچە خەتلەرنى تونۇتۇش مەكتىپى قۇرۇلغان.

1909 - يىلى چاقىلىق ناھىيەسى بازىرىدا 84 ئائىلە 281 كىشى، يېزىلىرىدا 628 ئائىلە 3900 كىشى بار ئىدى، بۇلارنىڭ ئىچىدە يەرلىكلەر 652 ئائىلە 4073 كىشى،

شىنجاڭ ئۆلكىسى دائىرىسىدىن كېلىپ ئولتۇراقلاشقانلار 53 ئائىلە 93 كىشى، باشقا ئۆلكىدىن كېلىپ ئولتۇراقلاشقانلار يەتتە ئائىلە 15 كىشى، مۇھاجىرلار بەش ئائىلە 18 كىشى ئىدى. بۇ ۋاقىتتا قوشنىسى كۆنچى ناھىيەسى بازىرىدا 53 ئائىلە 149 كىشى، يېزىلىرىدا 731 ئائىلە 4517 كىشى، بازار ئەتراپىدا 53 ئائىلە 194 كىشى بولۇپ يەرلىكلەر 604 ئائىلە 4012 كىشى، شىنجاڭ ئۆلكىسى دائىرىسىدىن كېلىپ ئولتۇراقلاشقانلار 218 ئائىلە 833 كىشى، باشقا ئۆلكىدىن كېلىپ ئولتۇراقلاشقانلار 15 ئائىلە 16 كىشى ئىدى.

1909 - ، 1910 - يىللىرى تۈزۈلگەن «شىنجاڭنىڭ خەرىتىلىك تەزكىرىسى» دە چاقىلىق ناھىيەسى ئەۋەسىدە سۇلۇق - سازلىق (泽) يەرلەرنىڭ كۆلىمىنىڭ 123 مىڭ كىۋادرات يول (540 مو يەر بىر كىۋادرات يولغا تەڭ) دىن ئاشىدىغانلىقى، تېرىقچىلىققا مۇۋاپىق تۇپراق 210 (土宜) مىڭ 100 كىۋادرات يولدىن ئارتۇق ئىكەنلىكى يېزىلغان. 1910 - يىلى چاقىلىق بىلەن كۆنچى (لوپنور - شىنپىڭ) ناھىيەسىنىڭ پاسىلى ئايرىلغان. شۇ يىلى ئامېرىكىنىڭ خانتىڭتون باشچىلىقىدىكى ئەترىتى ئارخېئولوگىيەلىك قىدىرىش ئېلىپ بارغان.

1910 - يىلى ئەتراپىدا ۋاششەھىرىدە 51 ئائىلە دېھقان بار بولۇپ، تېرىلغۇ يېرى 1200 مودىن ئارتۇق ئىدى، 35 دەندىن ئارتۇق ئاشلىق بېجى يىغىلغان. 1912 - يىلى چاقىلىقتا 699 ئائىلە، 4175 كىشى ياشىغان. تېرىلغۇ يېرى 20774 مو، ئېلىنغان ھوسۇلدىن 462 دەن بىر كۈرە توققۇز مىسقال ئاشلىق بېجى يىغىلغان.

1913 - يىلى قاراشەھەر مەھكىمىسىنىڭ دەرىجىسى چۈشۈرۈلۈپ ناھىيە تەسىس قىلىنغانلىقتىن چاقىلىق ناھىيەسى ئاقسۇ ۋىلايىتى (داۋ) گە قارايدىغان بولغان. 1913 - يىلى 12 - ئايدا قاراسپەچلەردىن لى تۇشۇ قاتارلىقلار دۇنخۇاڭدىن يۆتكەپ كەلگەن 360 جاڭ ئەپپۇننى چاقىلىق ھاكىمى خۇ دىيەنخۇا مۇسادىرە قىلىپ كۆيدۈرۈۋەتكەن. مۇشۇ ئاينىڭ 26 - كۈنى قاراسپەچلەر قوزغىلىپ ھاكىم خۇ دىيەنخۇانى ئۆلتۈرگەن ھەمدە ئۆزلىرىنىڭ ئادىمى خې كەييۈەننى ھاكىم قىلىپ تىكلەنگەن.

1914 - يىلى 1 - ئايدىن 4 - ئايغىچە چاقىلىقتا زورلۇق قىلىۋاتقان قاراسپەچلەر (گېلاۋخۇيچىلار) تۇڭ مىڭسەي باشچىلىقىدىكى يالڭ زېڭشىن قوشۇنى تەرىپىدىن باستۇرۇلغان، قاراسپەچلەرنىڭ ئاساسلىق ئادەملىرىدىن 48 كىشى ئۆلتۈرۈلگەن. 1914 - يىلى 1 - ئاينىڭ 20 - كۈنى چەرچەن چاقىلىق ناھىيەسىنىڭ باشقۇرۇشىغا ئايرىپ بېرىلگەن.

1914 - يىلى چاقىلىقتا 13594 مو بۇغداي تېرىلغان بولۇپ 4077.12 دەن ھوسۇل ئالغان، 6 - 7 مىڭ مو قوناق تېرىلىپ 1800 دەن ھوسۇل ئېلىنغان، 2000 مو ئارپا تېرىلىپ 400 دەن ھوسۇل ئېلىنغان.

1914 - يىلى چاقىلىقتا 684 ئائىلە دېھقان بولۇپ تېرىلغۇ يېرى 24263.7 مو،

باغ - ئورمان 2851.3 مو ئىدى، بۇ ۋاقىتتا قوشنىسى كۆنچىدە 878 ئائىلە دېھقان بولۇپ 13890 مو تېرىلغۇ يېرى، 3882 مو باغ - ئورمان بار ئىدى.

1915 - يىلى 2 - ئاينىڭ 2 - كۈنى چەرچەندە ناھىيە تەسىس قىلىنىپ چاقىلىقتىن ئايرىلغان ۋە ئاقسۇ ۋىلايىتىنىڭ باشقۇرۇشىدا بولغان. ياكى زېڭشىننىڭ يېزىشىچە، بۇرۇن كېرىيە ناھىيەسىگە تەۋە بولغان بۇ جاي كېيىن چاقىلىق ناھىيەسىگە تەۋە قىلىنغان. ئەمما چەرچەننىڭ كېرىيە بىلەن بولغان ئارىسى 12 ئۆتەڭ، 1400 يول ئىكەنلىكى، چاقىلىق بىلەن ئارىسى توققۇز ئۆتەڭ مىڭ يولدىن ئوشۇق ئىكەنلىكى، تېرىلغۇ يېرى ۋە نوپۇسنىڭ كۆپىيىۋاتقانلىقى، يىلدا 300 دەندىن ئارتۇق ئاشلىق بېجى يىغىلىدىغانلىقى، ئارىلىق يىراق بولغانلىقى ئۈچۈن ئەر - دات ئىشلىرىنىڭ قولايىسىز بولغانلىقى سەۋەبلىك چەرچەن دېگەن يەردە 且末 ناھىيەسى تەسىس قىلىش دوكلات تېلېگراممىسى جۇڭخۇا مىنگونىڭ مەمۇرىي ئىشلار پالاتاسىغا مىنگونىڭ 3 - يىلى 4 - ئاينىڭ 24 - كۈنى يوللانغان.

1915 - يىلى (جۇڭخۇا مىنگونىڭ 4 - يىلى 9 - ئاينىڭ 13 - كۈنى) شىنجاڭ تۇتۇقى ياكى زېڭشىن چاقىلىق ناھىيەسىگە تەۋە يېڭىسۇ مەھەللىسى بىلەن كۆنچى ناھىيەسىگە تەۋە تىكەنلىك ئاھالىلىرىنىڭ ئارىسىدىكى پاسىل ماجىراسى توغرىسىدا يارلىق چۈشۈرگەن. يارلىقتا ئېيتىلىشىچە، ئىككى ناھىيە ئارىسىدىكى بەش چوڭ توپا دۆڭنى بەلگە قىلغان پاسىلنى ئۆزگەرتىشكە بولمايدىغانلىقى، بۇرۇنقى نەق مەيدانغا بارماي بېكىتىلگەن ئاراتارىم دەرياسىنىڭ ئوتتۇرىسىنى پاسىل قىلىش ئىشىنىڭ چىڭ سۇلالىسى دەۋرىدە ئەمەلدىن قالدۇرۇلۇپ، 1910 - يىلى ئۆزگەرتىلىپ ئارخىپقا ئېلىنغانلىقى، تەزكىرىگە پۈتۈلگەنلىكى كۆرسىتىلگەن. مۇشۇ ئۇچۇرلارغا ئاساسلانغاندا، 1910 - يىلىدىن بۇيان چاقىلىق بىلەن لوپنور ناھىيەسى ئارىسىدىكى پاسىل يېڭىسۇنىڭ شىمالىدىكى بەش دۆۋە ئىكەنلىكى مەلۇم.

1917 - يىلى (مىنگونىڭ 6 - يىلى 12 - ئاينىڭ 21 - كۈنى) ئامبال لياۋ جېنخوڭ ئۆلكىگە دوكلات يوللاپ ۋاشىنەھىرى ۋە مۇراندا ئۆستەڭ قېزىپ بوز ئېچىپ تېرىلغۇنى كېڭەيتىش ھەم ئادەم كۆپەيتىش توغرىلۇق دوكلات يوللىغان

1917 - يىلى ۋاشىنەھىرىدە ئېرىق چېپىش، بوز يەر ئېچىش دولقۇنى كۆتۈرۈلگەن، چاقىلىقتىن بىر قىسىم ئادەملەر ۋاشىنەھىرىگە بېرىپ قاتناشقان.

1918 - يىلى (مىنگونىڭ 7 - يىلى 3 - ئاينىڭ 6 - كۈنى) ئامبال لياۋ جېنخوڭ مۇراندا ئاشلىق ئامبىرى سېلىش، ئۆستەڭ چېپىپ تېرىلغۇ يەرنى كېڭەيتىش، قۇدۇق قېزىش توغرىلۇق دوكلات يوللىغان.

1920 - يىلى 4 - ئاينىڭ 8 - كۈنى قاراشەھەر ۋىلايىتى تەسىس قىلىنغان، چاقىلىق قاراشەھەر ۋىلايىتىنىڭ باشقۇرۇشىغا ئايرىلغان. مۇشۇ قېتىمدا خوتەن ۋە قاراشەھەر ۋىلايىتى تەسىس قىلىنغانلىقتىن شىنجاڭدا ۋىلايەتلەر سەككىزگە يەتكەن.

1921 - يىلى تارىم دەرياسى ئېقىن ئۆزگەرتىپ كۆنچى دەرياسى بىلەن قوشۇلۇپ،

كۆنچى دەرياسىنىڭ ئېقىنى بىلەن تارىختىكى لوپ كۆلى يەنى كىروران لوپ كۆلىگە قۇيۇلغان. نەتىجىدە ئەسلىدىكى بەزى بوستانلىقلاردا ئۆزگىرىش بولۇپ ئاھالىلەرنىڭ كۆچۈشىنى كەلتۈرۈپ چىقارغان.

1925 - يىلى ئابدالدىكى ئاخىرقى لوپلۇقلار مۇرانغا كۆچۈپ كېلىپ ئولتۇراقلاشقان.
 1927 - يىلى 11 - ئاينىڭ بېشىدا جۇڭگو - شىۋېتسىيە غەربىي شىمالنى ئىلمىي تەكشۈرۈش ئەترىتى چاقىلىقتا ھاۋا رايى پونكىتى قۇرۇپ ھاۋا رايىنى كۆزەتكەن.
 1928 - يىلى چاقىلىقتا ئۇيغۇر باشلانغۇچ مەكتەپتىن بىرى قۇرۇلغان.
 1928 - يىلى جۇڭخۇا مىنگو ھۆكۈمىتى شىنجاڭ ئۆلكىسىنىڭ نوپۇسىنى ئېنىقلىغان. شۇ قېتىمقى نوپۇس ئېنىقلاشتىن مەلۇم بولۇشىچە، چاقىلىق ناھىيەسى تەۋەسىدە 2247 ئائىلە، 12462 نوپۇس ياشىغان. مۇشۇ يىلى قوشنىسى چەرچەن ناھىيەسىدە 3358 ئائىلە، 17075 نوپۇس، كۆنچى ناھىيەسىدە 2646 ئائىلە 17946 نوپۇس بار ئىكەنلىكى مەلۇم.

1929 - يىلىدىن 1934 - يىلىغىچە چاقىلىق رەستىسىدە، چەرچەنگە بارىدىغان يولنىڭ بويىغا ئىمىن ھاجىم 25 مو كۆلەمدە مەسچىت سالدۇرغان.

1930 - يىلى جۇڭگو - شىۋېتسىيە غەربىي شىمالنى تەكشۈرۈش بىرلەشمە ئەترىتىدىكى ئارخېئولوگ خۇاڭ ۋېنېي چاقىلىق دىيارىغا كېلىپ لوپ كۆلى رايونىدا تەكشۈرۈش ئېلىپ بارغان.

1931 - يىلى يۇقىرىقى ئۆمەك تەركىبىدىكى چېن زۇڭچى تەكشۈرۈش ئېلىپ بارغان.
 1933 - يىلى چاقىلىق ناھىيە بازىرى تەۋەسىدىكى بۇتخانا، ئامبال خاتىرە سارىيى قوزغىلاڭچىلار تەرىپىدىن چېقىپ تاشلانغان.

1934 - يىلى يۇقىرىقى ئۆمەك تەركىبىدىكى سېۋىن ھېدىن باشلىغان بىر قىسىم كىشىلەر كېمە ئارقىلىق سۇ يولى بىلەن كىروران لوپ كۆلىگە بارغان، يەنە شۇ ئۆمەك تەركىبىدىكى شىۋېتسىيەلىك ئارخېئولوگ بېرگمان ئۇيغۇر يول باشلىغۇچى ئۆردەكنىڭ يول باشلىشىدا لوپ رايونىدا تەكشۈرۈش ئېلىپ بارغان ھەمدە قۇم دەريا قەبرىستانلىقى قاتارلىق مۇھىم بايقاشلار بولغان.

1934 - يىلى 9 - ئايدا تۇرپانلىق گاجىت بەكرى چاقىلىققا ھاكىملىققا تەيىنلەنگەن.
 1936 - يىلى چاقىلىق ناھىيەسىدە ھۆكۈمەت باشقۇرۇشىدىكى قىزلار مەكتىپى ۋە مەركىزىي مەكتەپ بىرلا ۋاقىتتا قۇرۇلغان.

1936 - يىلى 11 - ئايدا چاقىلىق ناھىيەلىك ئۇيغۇر مەدەنىيەت ئاقارتىش ئۇيۇشمىسى قۇرۇلغان. بۇ ئۇيۇشما مەدەنىيەت، مائارىپ ۋە سەنئەتنى گۈللەندۈرۈش، ساۋاتسىزلىقنى توڭگىتىش، ئاۋامنىڭ مەدەنىيەت ئېڭىنى ئۆستۈرۈش جەھەتتە سەمەرىلىك ئەمگەكلەرنى قىلغان.

1937 - يىلى 11 - ئاينىڭ 7 - كۈنى. مەلۇماتلارغا قارىغاندا ھاكىم زۇنۇن ئىسلاموفنىڭ چاقىرىق قىلىشى بىلەن پۈتۈن ناھىيە ۋەكىللىرى (يېڭىسۇ، ۋاششەھىرى،

مۇراندىنمۇ ۋەكىل كەلگەن) قورغان مەھەللىسىدىكى مەرىپەتپەرۋەر زات ئېزىز ھاجىنىڭ قورۇسىغا يىغىلىپ مائارىپنى قوللاش، ياپون باسقۇنچىلىرىغا قارشى تۇرۇشنى مەقسەت قىلغان ئىئانە توپلاش پائالىيىتى بولغان. مۇشۇ قېتىمقى ئىئانە قىلىش پائالىيىتىدە 3000 قوي، 80 كالا، 32 تۆگە، 50 سەردىن ئارتۇق ئالتۇن (زىننەت بۇيۇملىرىمۇ شۇنىڭ ئىچىدە)، 10 مىڭ سەردىن ئارتۇق كۈمۈش ئىئانە يىغىلغان.

1937 - يىلىدىن 1939 - يىلىغىچە بولغان شىنجاڭ ئۆلكىسىنىڭ 1 - قېتىملىق ئۈچ يىللىق پىلانلىق قۇرۇلۇشى داۋامىدا چاقىلىق ناھىيەسى تەۋەسىدە يەتتە غول ئۆستەڭ، 10 تارماق ئۆستەڭ بولۇپ سۇغىرىش كۆلىمى 28146 مو بولغان.

1938 - يىلى شېڭ شىسەي دائىرىلىرى چاقىلىقتىن 18 كىشىنى تۇتۇپ كەتكەن، ئۇلار: ناسىر ھاجىم، قەلەم نىياز ھاجىم، ئىمىن ھاجىم، زەيدىن ئاخۇن، سۇلايمان ئاخۇن، قادىر ئىشانەم، مۇھەممەتشاھ ھاجىم، ئىسھاق ھاجىم، ھىدايەت شاگىيو، تۇرسۇن چۈجە، ئابدۇكېرەم ئەلەم، ئوسمان شاگىيو، ئاق پاشا، توختاخۇن تەتۈر ئەلپەك، شاكىرجان...

1939 - يىلى قازاق چارۋىچىلاردىن 3500 كىشى چاقىلىقنىڭ تۆمۈرلۈك رايونىغا كېلىپ ئورۇنلاشقان. مۇشۇ يەردە مال بېقىۋاتقان ئۇيغۇر چارۋىچىلارنى يايلاقلاردىن قوغلاپ چىقارغان، بەزى ئۇچۇرلارغا قارىغاندا تۆمۈرلۈك ئۇنىڭدىن ئىلگىرى كونا چىمەن دېگەن مەنىدە «ئەسكى چىمەن» دەپ ئاتالغان.

1940 - يىلى باھاردا چاقىلىقتا چېچەك سەۋەبىدىن 500 نەچچە ئادەم ئۆلۈپ كەتكەن.

1940 - يىلى ناھىيە تەۋەسىدە بېقىلىۋاتقان چارۋا 65 مىڭ 356 تۇياق ئىدى.

1942 - يىلى 6 - ئايدا تىكەنلىك (دۇرال) ۋە يېڭىسۇ ئەتراپلىرىدا يۇقۇملۇق

كېسەللىك تارقالغان. شۇ يىلى چاقىلىق - كورلا تاشيولىنى ياساش باشلانغان، 1942 -

يىلى 12 - ئايدىن 1943 - يىلى 4 - ئايغىچە بەش ئايلىق جاپالىق ئەمگەك ئارقىلىق

كورلا - چاقىلىق تاشيولى ياساپ پۈتكۈزۈلگەن. بۇ يول قۇرۇلۇشىغا 7000دىن ئارتۇق

ئادەم ئىشلىگەن. مۇشۇ يىلى چاقىلىقتىكى قەدىمكى شەھەر خارابىلىرىدىن چىققان بىر

ساندۇق مەدەنىيەت يادىكارلىقىنى زۇنۇن ئىسلاموف ئۆلكىگە ئېۋەتىپ بەرگەن. مۇشۇ يىلى

10 - ئاينىڭ ئوتتۇرىلىرى 200دىن ئارتۇق ئادەم تۈمەنپۇ ھاشاسىغا ئىشلىگەن.

1942 - يىلى چاقىلىقنىڭ ئومۇمىي تېرىلغۇ يەر مەيدانى 1933.53 گېكتار ئىدى.

1943 - يىلى گومىنداڭ پىرقىسى قۇرۇلغان، مۇشۇ يىلى 11 - ئايدا شىنجاڭ چېگرا

مۇداپىئە قۇرۇقلۇق قىسمى پىيادە ئەسكەرلەر 6 - يىڭى (باتالىيونى) چاقىلىققا كېلىپ

ئورۇنلاشقان. مۇشۇ يىلى ياپونغا قارشى تۇرۇش ئىئانە توپلاش ھەرىكىتى بولۇپ نۇرغۇن

ئىئانە يىغىپ ئالدىنقى سەپكە ئېۋەتىلگەن. ياسىلىۋاتقان چاقىلىق - دۇنخۇاڭ تاشيولى

66 كىلومېتىر ياسىلىپ بولغاندىن كېيىن توختىتىلغان.

1943 - يىلى چاقىلىق ناھىيەسىنىڭ تېرىلغۇ كۆلىمى 30749 مو بولۇپ مەھسۇلاتى

10797 دەن بولغان. مۇشۇ ۋاقىتتا قوشنىسى چەرچەننىڭ تېرىلغۇ يېرى 66838 مو،

مەھسۇلاتى 17565 دەن؛ كۆنچىنىڭ تېرىلغۇ يېرى 27924 مو، مەھسۇلاتى 3224 دەن

ئىدى.

1943 - يىلىدىكى چاقىلىقنىڭ بۇغداي مەھسۇلاتى 5862 دەن بولغان. دانلىق زىرائەت مەھسۇلاتى تەخمىنەن 4280 دەن ئىكەنلىكى، 1944 - يىلى مول ھوسۇل ئېلىنىدىغانلىقى «شىنجاڭ گېزىتى» نىڭ 1944 - يىلى 8 - ئاينىڭ 15 - كۈنىدىكى سانىدا خەۋەر قىلىنغان.

1944 - يىلى شىنجاڭدىكى ھەر مىللەت ئاممىسى ياپون باسقۇنچىلىرىغا قارشى ئۇرۇشقا ئىئانە قىلغان، شىنجاڭدىن يىغىلغان ئىئانگە 144 ئايروپىلان سېتىۋېلىنغان، شۇلارنىڭ ئىچىدە قاراشەھەر ۋىلايىتى ئىئانىسىگە سېتىۋېلىنغان شىنجاڭ قاراشەھەر، شىنجاڭ كورلا، شىنجاڭ كۆنچى، چاقىلىق، چەرچەن؛ شىنجاڭ بۈگۈر، خوشۇت؛ شىنجاڭ خوتونسومۇل ناملىرىدا بەش ئايروپىلان ئىئانە قىلغان. مۇشۇ يىل چاقىلىق خەلقى ئات ئىئانىسى ئۈچۈن 7000 يۈەندىن ئارتۇق پۇل ئىئانە قىلغان.

1945 - يىلى 12 - ئاينىڭ 21 - كۈنى ناھىيەلىك ۋاقىتلىق كېڭەش قۇرۇلغان. مەھەممەتتوختى داموللا كېڭەش رەئىسى، ناسىر ھاجى ئورۇنباسارى بولۇپ سايلانغان. كېڭەش ئەزالىرى: جالالىددىن، ئىسمائىل، ھاجىئاخۇن، مامۇت مۇھەممەت.

1945 - يىلى كېسەللىك ۋە باشقا سەۋەبلەردىن ناھىيە تەۋەسىدە 18000 تۇياق چارۋا ئۆلۈپ قالغان.

1945 - يىلى جياڭ جېيىشى چاقىلىقتىن ئىچكىرىگە بارىدىغان تاشيولنى ياساش بۇيرۇقىنى چۈشۈرگەن، شۇڭا چاقىلىقتىن دۇنخۇئاڭغىچە بولغان 739 كىلومېتىرلىق تاشيول ياساپ پۈتكۈزۈلگەن.

1946 - يىلى 3 - ئاينىڭ 2 - كۈنى ناھىيەلىك كېڭەش رەسمىي قۇرۇلغان. شۇ يىلى 5 - ئايدا سايلام قىلىنىپ مۇھەممەتتوختى داموللا كېڭەش رەئىسى، ناسىر ھاجى ئورۇنباسارى بولغان. كېڭەش ئەزالىرى: جالالىددىن، ئىسمائىل، ھاجىئاخۇن، مامۇت مۇھەممەت. تولۇقلىنىدىغان (كاندىدات) كېڭەش ئەزاسى: ئەزىز ھاجى، ھەزى ئاخۇن بولغان.

1946 - يىلى 7 - ئاينىڭ 21 - كۈنى گومىنداڭ دائىرىلىرى چاقىلىقتىن 100 نەچچە زىيالىينى قاماققا ئېلىپ، خالىيەنجاڭ قىسىملىرى تۇرۇشلۇق گازارمىغا 115 كۈن قامىغان. مۇئاۋىن ھاكىم مامۇتخان، نۇر بەختى، قۇتلۇق قاسىم، بارات قاتارلىقلارنى قاراشەھەردىكى ۋىلايەتلىك تۈرمىگە يۆتكەپ قامىغان. مۇھەممەت ئېلى ئىسىملىك ياقا يۇرتلۇق بىرەيلەننى ئۆلتۈرۈپ ئات ئېغىلى ئىچىگە كۆمۈۋەتكەن.

1946 - يىلى 8 - ئايدا شىنجاڭ ئۆلكىلىك كېڭەشنىڭ بەلگىلىمىسىگە ئاساسەن چاقىلىق ناھىيەلىك كېڭەش قۇرۇلغان. چاقىلىق ناھىيەلىك كېڭەش ئەزالىرى شۇ ۋاقىتتىكى 5633 كىشى ۋە مىللەت قۇرۇلمىسىغا ئاساسەن، بەلگىلىمە بويىچە توققۇز نەپەر كېڭەش ئەزاسى سايلاپ چىقىلغان، بەلگىلىمە بويىچە بۇ توققۇز ئەزانىڭ ھەممىسى ئۇيغۇرلاردىن سايلانغان ھەمدە ئۆلكىلىك كېڭەشكە بىر نەپەر سايلاپ چىقىلغان. شۇ يىلى

12 - ئايدا ھەر ساھە ۋەكەللىرى قاتناشقان قۇرۇلتاي ئېچىلغان، قۇرۇلتايدا سادىق داموللا كېڭەش باشلىقى، ئابدۇراھمان قۇربانوف ئورۇنباشارلىققا سايلانغان، قالغان يەتتە نەپەر ھەيئەتمۇ ئۇيغۇرلاردىن سايلاپ چىقىلغان. ناھىيەلىك كېڭەشنىڭ ۋەزىپىسى ناھىيەلىك ھۆكۈمەت ئىقتىساد خامچوتىنى تەكشۈرۈپ بېكىتىش، ناھىيەلىك ھۆكۈمەتنىڭ پىلانىنى ئىجرا قىلىش كەھۋالىنى تەكشۈرۈش، ھەر دەرىجىلىك ئەمەلدارلارنىڭ قانۇنغا خىلاپ قىلمىشلىرىنى پاش قىلىش، ئىسلاھات تەكلىپلىرىنى ئوتتۇرىغا قويۇشتىن ئىبارەت. ناھىيەلىك كېڭەش ھەر ئايدا ئىككى قېتىمدىن يىغىن چاقىرىپ فۇنكسىيەسىنى ئارتقۇزغان.

1946 - يىلى 12 - ئايدا ئۈچ ۋىلايەت ئىنقىلابى بىلەن گومىنداڭ پىرقىسى ئارىسىدا تۈزۈلگەن تىنچلىق كېلىشىمى روھىغا بىنائەن، چاقىلىق ناھىيەسىدە كەڭ خەلق ئاممىسىنىڭ بېلەت تاشلىشىدا ھاكىم سايلاپ چىقىلغان، شۇ قېتىمدا مەتتىمىن ياقۇپ ھاكىملىققا سايلانغان.

1948 - يىلى 5 - ئاينىڭ 13 - كۈنىدىن باشلاپ ناھىيە خەلقى ئالۋاڭغا تۇتۇلۇپ، ناھىيە تەۋەسىدە ئۈچ يەرگە ھەربىي گازارما سېلىشقا باشلىغان.

1948 - يىلى ئۆمەر جان ئىسمايىل جۇڭخۇا مىنگو مەملىكەتلىك پىرقە قۇرۇلتىيىنىڭ ۋەكىللىكىگە سايلانغان.

1948 - يىلى باھاردا يۇقۇملۇق كېسەللىك تارقىلىپ بىر ئاي ئىچىدە 200دىن ئارتۇق ئادەم ئۆلۈپ كېتىپ يۇرتنى سۇنۇقچىلىق قاپلىغان.

1949 - يىلى 4 - ئايدا جىددىي خاراكتېرلىك يۇقۇملۇق كېسەللىك تارقىلىپ بىر ئاي ئىچىدىلا 200دىن ئوشۇق ئاھالە ئۆلۈپ كەتكەن.

1949 - يىلى 10 - ئاينىڭ 30 - كۈنى جۇڭگو خەلق ئازادلىق ئارمىيەسى 2 - جۈن 5 - شى مۇستەقىل تۈەنى چاقىلىقتىن چەرچەنگە ئۆتكەن، مۇشۇ جۈننىڭ 6 - شىسىدىكى

ئاتلىق تۈەننىڭ ئالدىن يۈرەر قىسمى دۇنخۇاڭ ئارقىلىق چاقىلىققا كىرىپ ئورۇنلاشقان.

1949 - يىلى چاقىلىق ناھىيەسىنىڭ ئومۇمىي ئاھالىسى 5039 ئىدى، پۈتۈن

ناھىيەنىڭ تېرىلغۇ كۆلىمى 1526.67 گېكتار، ئاشلىق تېرىلغان كۆلىمى 1277.13 گېكتار، مال چارۋىسى 22600 تۇپاق ئىدى.

1949 - يىلى 10 - ئاينىڭ 1 - كۈنى جۇڭخۇا خەلق جۇمھۇرىيىتى قۇرۇلدى،

شۇنىڭدىن باشلاپ پۈتۈن مەملىكەت خەلقىگە ئوخشاش چاقىلىق خەلقىنىڭمۇ بەختىيار تۇرمۇشى باشلاندى.

پايدىلانمىلار

- سما چيەن: «تارىخى خاتىرىلەر»، شىنجاڭ ئۇنىۋېرسىتېتى ئىلمىي باشقارمىسىنىڭ «24 تارىختىكى ئوتتۇرا ئاسىياغا دائىر ماتېرىياللارنى تاللاپ تەرجىمە قىلىش گۈرۈپپىسى» تەييارلىغان، شىنجاڭ خەلق نەشرىياتى، 1987 - يىلى ئۇيغۇرچە نەشرى.
- بەن گۇ: «خەننامە»، شىنجاڭ ئۇنىۋېرسىتېتى ئوتتۇرا ئاسىيا مەدەنىيىتى تەتقىقات ئىنستىتۇتى نەشرگە تەييارلىغان، شىنجاڭ خەلق نەشرىياتى، 1993 - يىلى ئۇيغۇرچە نەشرى.
- فەن يى، سما بياۋ: «كېيىنكى خەننامە»، شىنجاڭ ئۇنىۋېرسىتېتى ئوتتۇرا ئاسىيا مەدەنىيىتى تەتقىقات ئىنستىتۇتى نەشرگە تەييارلىغان، شىنجاڭ خەلق نەشرىياتى، 1996 - يىلى ئۇيغۇرچە نەشرى.
- چىن شوۋ، فالڭ شۈەنلىڭ «ئۈچ پادىشاھلىق تەزكىرىسى جىننامە، سۇڭنامە»، شىنجاڭ ئۇنىۋېرسىتېتى ئوتتۇرا ئاسىيا مەدەنىيىتى تەتقىقات ئىنستىتۇتى تەرجىمە قىلىپ نەشرگە تەييارلىغان، شىنجاڭ خەلق نەشرىياتى، 2001 - يىلى ئۇيغۇرچە نەشرى.
- مىرزا مۇھەممەت ھەيدەر كۆرەگان: «تارىخى رەشىدىي — ئوتتۇرا ئاسىيا موغۇللىرىنىڭ تارىخى»، شىنجاڭ خەلق نەشرىياتى، 1983 - يىلى خەنزۇچە نەشرى.
- شاھ مەھمۇد جوراس: «تارىخى رەشىدىي — زەيلى»، «ئاقسۇ قەدىمكى كىتابلار تەتقىقاتى» مەجمۇئەسى، 1986 - يىلى ئۇيغۇرچە نەشرى.
- مىرسۇلتان ئوسمانوف: «ھازىرقى زامان ئۇيغۇر تىلىنىڭ لوپنور دىيالېكتى» (ماقالە، «تۈركىي تىللار تەتقىقاتى» 2 - توپلام، مىللەتلەر نەشرىياتى، 1983 - يىلى ئۇيغۇرچە نەشرى).
- مىرسۇلتان ئوسمانوف: «ھازىرقى زامان ئۇيغۇر تىلى دىيالېكتلىرى»، شىنجاڭ ياشلار - ئۆسمۈرلەر نەشرىياتى، 1989 - يىلى ئۇيغۇرچە نەشرى.
- «شىنجاڭ تارىخ ماتېرىياللىرى»، شىنجاڭ خەلق نەشرىياتىنىڭ ئۇيغۇرچە، خەنزۇچە نەشر توپلاملىرى.
- جۇڭگو خەلق سىياسىي مەسلىھەت كېڭىشى بايىنغولىن موڭغۇل ئاپتونوم ئوبلاستلىق كومىتېتى: «بايىنغولىن تارىخ ماتېرىياللىرى»، ئۇيغۇرچە، خەنزۇچە توپلاملىرى.
- جۇڭگو خەلق سىياسىي مەسلىھەت كېڭىشى چاقىلىق ناھىيەلىك كومىتېتى: «چاقىلىق تارىخ ماتېرىياللىرى»، ئۇيغۇرچە 1 ~ 5 توپلام، خەنزۇچە 1 ~ 2 توپلام.

- ليۇ جىشياۋ: «ئۇيغۇر تارىخى»، 1 - قىسىم، مىللەتلەر نەشرىياتى، 1987 - يىلى
ئۇيغۇرچە نەشرى.
- ليۇ جىشياۋ: «ئۇيغۇر تارىخى»، 2 - قىسىم، جۇڭگو ئىجتىمائىي پەنلەر نەشرىياتى،
1996 - يىلى خەنزۇچە نەشرى.
- شىنجاڭ ئۇيغۇر ئاپتونوم رايونلۇق ئىجتىمائىي پەنلەر ئاكادېمىيەسى تارىخ تەتقىقات
ئىنستىتۇتى: «شىنجاڭنىڭ قىسقىچە تارىخى» (1 - 3)، شىنجاڭ خەلق نەشرىياتى،
ئۇيغۇرچە نەشرى.
- «شىنجاڭنىڭ يەرلىك تارىخى»، شىنجاڭ ئۇنىۋېرسىتېتى نەشرىياتى، 1994 - يىلى
ئۇيغۇرچە نەشرى.
- ئابلىز مۇھەممەت سايرامىي: «ئۇيغۇر مەدەنىيەت - سەنئىتىگە دائىر ماقالىلەر»،
شىنجاڭ خەلق نەشرىياتى، 1999 - يىلى ئۇيغۇرچە نەشرى.
- جۇ چىڭباۋ: «غەربىي رايونغا كەلگەن ئېكسپېدىتسىيەچىلەر»، شىنجاڭ ياشلار -
ئۆسمۈرلەر نەشرىياتى، 1996 - يىلى ئۇيغۇرچە نەشرى.
- يۈنۈسجان ئېلى: «17 - ~ 18 - ئەسىرلەردىكى ئۇيغۇرلارنىڭ جۇڭغارلار بىلەن
مۇناسىۋىتى»، شىنجاڭ خەلق نەشرىياتى، 2002 - يىلى ئۇيغۇرچە نەشرى.
- ئادىل مۇھەممەت: «قەدىمكى كىروران»، شىنجاڭ خەلق نەشرىياتى، 2008 - يىلى
ئۇيغۇرچە نەشرى.
- «مەۋلانا ئەرشىددىن ۋەلىي تەزكىرىسى»، ئاقسۇ «قەدىمكى كىتابلار تەتقىقاتى» 2 -
سان، 1986 - يىلى ئۇيغۇرچە نەشرى.
- شىريار: «مەۋلانا ئەرشىددىن تەزكىرىسى»، شىنجاڭ ئۇيغۇر ئاپتونوم رايونلۇق ئاز
سانلىق مىللەتلەر قەدىمكى ئەسەرلەر ئىشخانىسى، 1994 - يىلى ئۇيغۇرچە نەشرى.
- ماسامى ھامادا: «شىنجاڭدا تەسنىق قىلىنغان تەزكىرىلەر»، ياپونىيە كىيوتو
ئۇنىۋېرسىتېتى نەشرىياتى، 2003 - يىلى نەشرى.
- مىرزى مۇھەممەد ھەيدەر كۆرەگان: «تارىخى رەشىدىي»، شىنجاڭ خەلق نەشرىياتى،
2007 - يىلى ئۇيغۇرچە نەشرى.
- موللا مۇسا سايرامىي: «تارىخى ھەمىدىيە»، مىللەتلەر نەشرىياتى، 1986 - يىلى
ئۇيغۇرچە نەشرى.
- قۇربان غالى خالىدى: «تەۋارىخى خەمسەئى شەرقىي (1)»، شىنجاڭ ئۇيغۇر ئاپتونوم
رايونلۇق مىللەتلەر تەتقىقات ئورنى، 1978 - يىلى شاپىگراف باسمىسى.
- ئادىل مۇھەممەت: «شىنجاڭ مەدەنىيەت يادىكارلىق جەۋھەرلىرى»، شىنجاڭ پەن -
تېخنىكا نەشرىياتى، 2006 - يىلى ئۇيغۇرچە نەشرى.
- لوپنور ناھىيەسى تەزكىرىسى»، شىنجاڭ خەلق نەشرىياتى، 1997 - يىلى ئۇيغۇرچە

- ئىمىن غازى: «ئەسلىمە» (قول يازما)
 سايت تۇردى: «ئەسلىمە» (قول يازما)
 ئابدۇغېنى بۇللا: «ماقالىلەر» (قول يازما)
 مۇھەممەت ئوسمان: «كۆرگەن - بىلگەنلىرىم» (ئۇن ماتېرىيال)

新疆社会科学院历史研究所编:《清实录新疆资料辑录》, 新疆大学出版社, 2003年汉文版。

甘肃省古籍文献整理编译中心编:《新疆图志》, 2006年汉文版。

陈世明等编:《二十四史魏晋南北朝时期西域史料汇编》, 新疆大学出版社, 2007年版。

陈世明主编:《二十四史两汉时期西域史料校注》, 新疆大学出版社, 2003年版。

余太山著:《两汉魏晋南北朝正史西域传研究》, 中华书局, 2003年汉文版。

余太山撰:《两汉魏晋南北朝正史西域传要注》, 中华书局, 2005年汉文版。

马塞北主编:《清实录穆斯林资料辑录》, 宁夏人民出版社, 1988年汉文版。

徐松著:《西域水道记》, 中华书局, 2005年汉文版。

奥里尔·斯坦因著:《斯坦因西域考古记》, 新疆人民出版社, 2010年汉文版。

穆舜英、张平主编:《楼兰文化研究论集》, 新疆人民出版社, 1995年汉文版。

马达正等整理:《新疆乡土志稿》, 新疆人民出版社, 2010年汉文版。

《新疆通志·文物志》, 新疆人民出版社, 2007年汉文版。

赵元杰等编著:《新疆罗布泊红柳沙包与环境研究》, 科学出版社, 2011年汉文版。

夏训诚主编:《中国罗布泊》, 科学出版社, 2007年汉文版。

胡春宏等著:《塔里木河干流河道演变与整治》, 科学出版社, 2005年汉文版。

《罗布泊科学考察与研究》, 科学出版社, 1987年汉文版。

钟兴麒等校注:《西域图志校注》, 新疆人民出版社, 2002年汉文版。

《新疆维吾尔自治区博物馆论文集》, 新疆大学出版社, 2005年汉文版。

《西域历史文化宝藏探研》, 新疆人民出版社, 2009年汉文版。

F.W.托玛斯编著:《敦煌西域古藏文社会历史文献》, 民族出版社, 2003年汉文版。

王尧、陈践编著:《吐蕃简牍综录》, 文物出版社, 1986年汉文版。

杨铭著:《唐代吐蕃与西域诸族关系研究》, 黑龙江教育出版社, 2005年汉文版。

李青著:《古楼兰鄯善艺术综论》, 中华书局, 2005年汉文版。

李青著:《丝绸之路楼兰艺术研究》, 新疆人民出版社, 2010年汉文版。

《钦定西域同文志》, 吉林出版集团有限责任公司, 2005年汉文版。

志费尼著:《世界征服者史》, 江苏教育出版社, 2005年汉文版。

《中日共同尼雅遗迹学术调查报告书(一)》, 1996年版。

《新疆历史文明集粹》, 新疆美术摄影出版社, 2009年汉文版。

《新疆文物古遗迹大观》, 新疆美术摄影出版社, 1999年汉文版。

苏北海著:《西域历史地理(2)》, 新疆大学出版社, 2000年汉文版。

刘义棠著:《维吾尔研究》, 中国台湾正中书局, 1978年汉文版。

孟凡人著:《楼兰新史》, 光明日报社、新西兰霍兰出版有限公司, 1990年汉文版。

马文华著:《新疆教育史稿》, 新疆大学出版社, 1998年汉文版。

- 中国少数民族教育史编委会编：《中国少数民族教育史(1)》，广东教育出版社、云南教育出版社、广西教育出版社，1998年汉文版。
- 钟广生等著：《新疆志稿》，中国台湾成文出版社，1968年汉文版。
- 包文汉整理：《清朝藩部要略稿本》，黑龙江教育出版社，1997年汉文版。
- 长白七十一春园著：《西域闻见录》，味经堂梓。
- 长白春园著：《新疆地图风土考》，中国台湾成文出版社，1968年汉文版。
- 杨曾新著：《补过斋文牍》，中国台湾文海出版社，1965年汉文版。
- 阚仲韩著：《新疆大记补编》(影印本)。
- 谢彬著：《新疆游记》，新疆人民出版社，1990年汉文版。
- 陶爆廉著：《辛卯侍行记》，甘肃人民出版社，2002年汉文版。
- 于维诚等编译：《【日本】新修中国通志·新疆卷》，新疆大学出版社，1994年汉文版。
- 焉耆回族自治县地名委员会：《焉耆回族自治县地名图志》，1987年汉文版。
- 若羌县地名委员会：《若羌县地名图志》，1990年汉文版。
- 【著者不明】《回疆志》，中国台湾成文出版社乾隆年间抄本，1968年影印。
- 苗普生著：《伯克制度》，新疆人民出版社，1995年汉文版。
- 丘陵辑：《罗布淖尔资料汇辑》，新疆文物杂志社，1991年汉文版。
- 白振声主编：《新疆现代政治社会史略》，中国社会科学出版社，1992年汉文版。
- 周泓著：《民国新疆社会研究》，新疆大学出版社，2001年汉文版。
- 若羌县人民政府：《神秘楼兰缤纷若羌》，2010年汉文版。
- 《巴音郭林蒙古自治州文物普查数据》，《新疆文物》，1993年汉文第一期。
- 中国社会科学院新疆考古研究中心编：《新疆石器时代与青铜时代》，文物出版社，2008年汉文版。
- 韩建业：《新疆的青铜时代和早期铁器时代文化》，文物出版社，2007年汉文版。
- 李进新：《新疆宗教演变史》，新疆人民出版社，2005年汉文版。
- 且末县政协：《且末文史资料》，第一辑，1999年汉文版。
- 且末县政协：《且末文史资料》，第二辑，2008年汉文版。
- 且末县地名委员会编：《且末县地名图志》，1988年汉文版。
- 麦高文著：《中亚古国史》，中华书局，2004年汉文版。
- 林干著：《匈奴史》，内蒙古人民出版社，2007年汉文版。
- 岑仲勉著：《汉书西域传地理校释》，中华书局，1981年汉文版。
- 岑仲勉著：《突厥集史》，中华书局，1958年汉文版。
- 岑仲勉著：《西突厥史料补阙及考证》，中华书局，1958年汉文版。
- 马利清著：《原匈奴、匈奴历史与文化的考古学探索》，内蒙古大学出版社，2005年汉文版。
- 薛宗正辑注：《突厥稀见史料辑成》，新疆人民出版社，2005年汉文版。
- 沙畹著：《西突厥史料》，中华书局，2004年汉文版。
- 陈序经著：《匈奴史稿》，中国人民大学出版社，2007年汉文版。
- 吴玉贵著：《第二突厥汗国汉文史料编年辑考》，中华书局，2009年汉文版。
- 张星娘编注：《中西交通史料汇编》(1-4)，中华书局，2003年汉文版。
- 余英时著：《汉代贸易与扩张》，上海古籍出版社，2005年汉文版。
- 长泽和俊著：《丝绸之路史研究》，天津古籍出版社，1990年汉文版。
- 刘文锁著：《沙海古卷释稿》，中华书局，2007年汉文版。
- 林梅村著：《沙海古卷》，文物出版社，1988年汉文版。

- 尹伟先著：《维吾尔族与藏族历史关系研究》，甘肃文化出版社，1999年。
- 李符桐著：《回鹘史》，文丰出版社，1963年汉文版。
- 张大军著：《新疆风暴七十年》，中国台湾兰溪出版社，1980年汉文版。
- 冯家昇等编：《维吾尔族史料简编》，民族出版社，1981年汉文版。
- 王冀青著：《斯坦因第四次中国考古日记考释》，甘肃教育出版社，2004年汉文版。
- 普尔热瓦尔斯基著：《走向罗布泊》，新疆人民出版社，1999年汉文版。
- 陈慧生、陈超著：《民国新疆史》，新疆人民出版社，1999年汉文版。
- 斯文赫定著：《罗布泊探秘》，新疆人民出版社，1997年汉文版。
- 斯文赫定著：《中亚探险八年(1927-1935)》，新疆人民出版社，1992年汉文版。
- 斯文赫定著：《游移的湖》，新疆人民出版社，2000年汉文版。
- 贝格曼著：《新疆考古记》，新疆人民出版社，1997年汉文版。
- 韩翔、王炳华、张临华主编：《尼雅考古资料》，新疆社会科学院，1988年汉文版。
- 斯文赫定著：《西极探险(从叶尔羌到藏北)》，新疆人民出版社，2003年汉文版。
- 阿尔伯特·赫尔曼著：《楼兰》，新疆人民出版社，2006年汉文版。
- 奥雷尔·斯坦因著：《路径楼兰》、《从罗布沙漠到敦煌》、《踏勘尼雅遗迹》，广西师范大学出版社，2000年汉文版。
- 《西域史论丛》(1)(2)(3)，新疆人民出版社，1985、1990年汉文版。
- 韩康信著：《丝绸之路古代居民种族人类学研究》，新疆人民出版社，1993年汉文版。
- 亨廷顿著：《亚洲的脉搏》，新疆人民出版社，2001年汉文版。
- 郭物著：《新疆史前晚期社会的考古学研究》，上海古籍出版社，2011年汉文版。
- 中国科学院新疆分院罗布泊综合科学考察队编：《神秘的罗布泊》科学出版社1985年汉文版。
- 林梅村著：《西域文明》，东方出版社，1995年汉文版。
- 杨建新主编：《西域行记选注》，宁夏人民出版社，1987年汉文版。
- 吉瑞超著：《吉瑞超西行记》，新疆人民出版社，1999年汉文版。
- 王炳华著：《沧桑楼兰》，浙江文艺出版社，2002年汉文版。
- 韩建华著：《国民党政府的新疆政策研究》，民族出版社，2002年汉文版。
- 奥雷尔·斯坦因著：《斯坦因中国探险手记》，春风文艺出版社，2004年汉文版。
- 斯文赫定著：《从紫禁城到楼兰》，吉林出版集团有限责任公司，2009年汉文版。
- 王炳华、胡文康著：《罗布泊》，新疆人民出版社，2000年汉文版。
- 胡邦铸著：《罗布淖尔与土尔扈特研究》，新疆人民出版社，2009年汉文版。
- 奥雷尔·斯坦因著：《沿着古代中亚的道路》，广西师范大学出版社，2008年汉文版。
- 孟凡人著：《新疆考古论集》，兰州大学出版社，2010年汉文版。
- 王炳华著：《西域考古历史论集》，中国人民大学出版社，2008年汉文版。
- 许建英、何汉民版译：《中亚佛教艺术》，新疆美术摄影出版社，1992年汉文版。
- 马达正等主编：《西域考察与研究》，新疆人民出版社，1994年汉文版。
- 新疆社会科学院考古研究所编：《新疆考古三十年》，新疆人民出版社，1983年汉文版。
- 佐口透著：《新疆民族史研究》，新疆人民出版社，1993年汉文版。
- 杨廉著：《最后的罗布人》，中共中央党校出版社，1999年汉文版。
- 高士杰：《维吾尔语方言与方言调查》，中央民族在学出版社，1994年汉文版。

若羌县志编纂委员会编：《若羌县志》，新疆大学出版社，1992年汉文版。

《中国民间歌曲集成·甘肃卷·裕固、东乡、保安、撒拉、土族分卷》，甘肃省民族音乐集成编辑办公室油印本，感谢真诚的好友，裕固族史学家、作家铁穆尔先生提供资料。

铁穆尔著：《裕固族尧熬尔千年史》，民族出版社，1999年汉文版。

钟进文主编《中国裕固族研究集成》民族出版社2002年汉文版

王治来译注：《世界地域志》，新疆社会科学院中亚研究所，1983年汉译征求意见稿、上海古籍出版社，2010年汉文版。

米尔扎·马黑麻·海答尔著：《中亚蒙兀儿史—拉失德史》，新疆人民出版社，1985年汉文版。

冯承钧译：《马可波罗行纪》，内蒙古人民出版社，2005年汉文版。

马克·奥雷尔·斯坦因著：《沙埋和田废墟记》，新疆美术摄影出版社，1994年汉文版。

纪昀著：《钦定河源纪略》，影印本。

帮瓦洛特著：《勇闯无人区》，新疆人民出版社，2001年汉文版。

贝格曼著：《考古探险手记》，新疆人民出版社，2000年汉文版。

祁韵士撰：《西睡要略》，中国台湾商务印书馆，1966年汉文版。

黄盛璋著：《中外交通与交流史研究》，安徽教育出版社，2002年汉文版。

阿西木、米海力、宋正纯著：《维吾尔语罗布话研究》，中央民族大学出版社，2000年汉文版。

新疆大学等编：《干旱区新疆第四纪研究论文集》，新疆人民出版社，1985年汉文版。

奚国金著：《罗布泊之谜》，中共中央党校出版社，1999年汉文版。

许海生主编：《新疆古代民族文化论集》，新疆大学出版社，1990年汉文版。

佐口透著：《18—19世纪新疆社会史研究》，新疆人民出版社1983年汉文版。

《巴音郭楞蒙古自治州志》，当代中国出版社，1994年汉文版。

侯灿著：《高昌楼兰研究论集》，新疆人民出版社，1990年汉文版。

《新疆历史词典》，新疆人民出版社，1994年汉文版。

于维诚著：《新疆建制沿革与地名研究》，新疆人民出版社，1986年汉文版。

穆舜英著：《神秘的楼兰》，新疆美术摄影出版社，1987年汉文版。

程其畴著：《塔里木河研究》，河海大学出版社，1993年汉文版。

黄文弼著：《罗布淖尔考古记》，国立北平研究院史学研究所，1948年汉文版。

黄文弼著：《西北史地论丛》，上海人民出版社，1981年汉文版。

李之勤编：《西域史地三种资料校注》，新疆人民出版社，2012年汉文版。

王北辰著：《王北辰西北历史地理论文集》，学苑出版社，2000年汉文版。